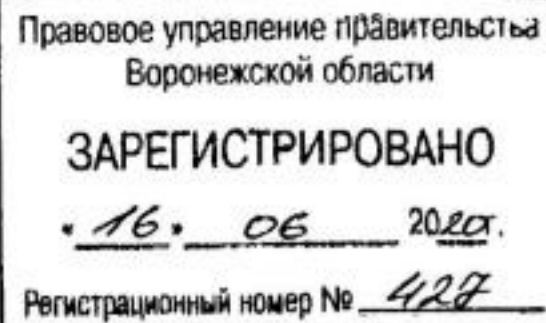




ДЕПАРТАМЕНТ
АРХИТЕКТУРЫ И ГРАДОСТРОИТЕЛЬСТВА
ВОРОНЕЖСКОЙ ОБЛАСТИ



ПРИКАЗ

09.06.2020

№ 45-01-04/417

г. Воронеж

**Об утверждении правил землепользования и застройки
Староведугского сельского поселения Семилукского муниципального
района Воронежской области**

В соответствии с Градостроительным кодексом Российской Федерации, Федеральным законом от 06.10.2003 № 131-ФЗ «Об общих принципах организации местного самоуправления в Российской Федерации», Законом Воронежской области от 07.07.2006 № 61-ОЗ «О регулировании градостроительной деятельности в Воронежской области», Законом Воронежской области от 20.12.2018 № 173-ОЗ «О перераспределении полномочий по утверждению правил землепользования и застройки между органами местного самоуправления поселений Воронежской области, городского округа город Нововоронеж, Борисоглебского городского округа и исполнительными органами государственной власти Воронежской области», постановлением правительства Воронежской области от 31.12.2014 № 1240 «Об утверждении Положения о департаменте архитектуры и градостроительства Воронежской области», на основании приказа департамента архитектуры и градостроительства Воронежской области от 01.03.2019 № 45-01-04/27 «О подготовке проектов правил землепользования и застройки поселений Аннинского, Бобровского, Верхнемамонского, Верхнехавского, Воробьёвского, Каширского, Лискинского, Новоусманского, Ольховатского, Павловского, Панинского, Подгоренского, Рамонского,

Семилукского и Хохольского муниципальных районов и городского округа город Нововоронеж Воронежской области», с учетом заключения о результатах публичных слушаний от 25.02.2020

п р и к а з ы в а ю:

1. Утвердить прилагаемые правила землепользования и застройки Староведугского сельского поселения Семилукского муниципального района Воронежской области.

2. Признать утратившими силу следующие решения Совета народных депутатов Староведугского сельского поселения Семилукского муниципального района Воронежской области:

- от 26.12.2012 № 118 «Об утверждении правил землепользования и застройки Староведугского сельского поселения Семилукского муниципального района Воронежской области»;

- от 25.11.2016 № 43 «О внесении изменений и дополнений в решение Совета народных депутатов Староведугского сельского поселения от 26.12.2012 г. № 118 «Об утверждении Правил землепользования и застройки Староведугского сельского поселения Семилукского муниципального района Воронежской области».

3. Признать утратившим силу приказ департамента архитектуры и градостроительства Воронежской области от 18.10.2019 № 45-01-04/593 «О внесении изменений в правила землепользования и застройки Староведугского сельского поселения Семилукского муниципального района Воронежской области».

4. Контроль исполнения настоящего приказа возложить на заместителя руководителя департамента архитектуры и градостроительства Воронежской области – начальника отдела территориального планирования Беляеву С.М.

Руководитель департамента
архитектуры и градостроительства
Воронежской области



А.А. Еренков

УТВЕРЖДЕНЫ
приказом департамента
архитектуры и градостроительства
Воронежской области
от 09.06.2020 № 45-01-04/417

**ПРАВИЛА ЗЕМЛЕПОЛЬЗОВАНИЯ И ЗАСТРОЙКИ
СТАРОВЕДУГСКОГО СЕЛЬСКОГО ПОСЕЛЕНИЯ
СЕМИЛУКСКОГО МУНИЦИПАЛЬНОГО РАЙОНА
ВОРОНЕЖСКОЙ ОБЛАСТИ**

**ЧАСТЬ I. ПОРЯДОК ПРИМЕНЕНИЯ ПРАВИЛ
ЗЕМЛЕПОЛЬЗОВАНИЯ И ЗАСТРОЙКИ И ВНЕСЕНИЯ В НИХ
ИЗМЕНЕНИЙ**

Раздел 1. Общие положения

1. Предмет регулирования и цели подготовки Правил землепользования и застройки Староведугского сельского поселения Семилукского муниципального района Воронежской области

1. Правила землепользования и застройки Староведугского сельского поселения Семилукского муниципального района Воронежской области (далее – Правила) являются документом градостроительного зонирования, который утверждается нормативным правовым актом департамента архитектуры и градостроительства Воронежской области и в котором устанавливаются территориальные зоны, градостроительные регламенты, порядок применения такого документа и порядок внесения в него изменений.

2. Правила разработаны в соответствии с Градостроительным кодексом Российской Федерации (далее – ГрК РФ), Земельным кодексом Российской Федерации, Федеральным законом от 06.10.2003 № 131-ФЗ «Об общих принципах организации местного самоуправления в Российской Федерации», иными нормативными правовыми актами Российской Федерации, Воронежской области, муниципальными правовыми актами

муниципального образования с учетом положений нормативных актов и документов, определяющих основные направления социально-экономического и градостроительного развития муниципального образования, а также сведений Единого государственного реестра недвижимости, сведений, документов и материалов, содержащихся в государственных информационных системах обеспечения градостроительной деятельности.

3. Правила разработаны в целях:

- создания условий для устойчивого развития территории муниципального образования, сохранения окружающей среды и объектов культурного наследия;

- создания условий для планировки территории муниципального образования;

- обеспечения прав и законных интересов физических и юридических лиц, в том числе правообладателей земельных участков и объектов капитального строительства;

- создания условий для привлечения инвестиций, в том числе путем предоставления возможности выбора наиболее эффективных видов разрешенного использования земельных участков и объектов капитального строительства.

2. Основные понятия, используемые в Правилах

В настоящих Правилах используются основные понятия, установленные законодательством Российской Федерации.

3. Сфера применения Правил

1. Действие настоящих Правил распространяется на всю территорию Староведугского сельского поселения Семилукского муниципального района Воронежской области. Правила обязательны для соблюдения органами государственной власти, органами местного самоуправления, физическими и юридическими лицами, при осуществлении ими градостроительной деятельности на территории Староведугского

сельского поселения Семилукского муниципального района Воронежской области.

2. Настоящие Правила применяются наряду с:

- техническими регламентами и иными обязательными требованиями, установленными в соответствии с законодательством в целях обеспечения безопасности жизни и здоровья людей, надежности и безопасности зданий, строений и сооружений, сохранения окружающей природной среды и объектов культурного наследия;
- региональными и местными нормативами градостроительного проектирования.

4. Содержание и порядок применения Правил

1. Правила включают в себя:

- 1) порядок их применения и внесения изменений в Правила;
- 2) карту градостроительного зонирования;
- 3) градостроительные регламенты.

Обязательным приложением к настоящим Правилам являются сведения о границах территориальных зон, которые должны содержать графическое описание местоположения границ территориальных зон, перечень координат характерных точек этих границ в системе координат, используемой для ведения Единого государственного реестра недвижимости.

2. Порядок применения Правил и внесения в них изменений включает в себя положения:

- 1) о регулировании землепользования и застройки;
- 2) об изменении видов разрешенного использования земельных участков и объектов капитального строительства физическими и юридическими лицами;
- 3) о подготовке документации по планировке территории органами местного самоуправления;
- 4) о проведении общественных обсуждений или публичных слушаний по вопросам землепользования и застройки;

- 5) о внесении изменений в Правила;
- 6) о регулировании иных вопросов землепользования и застройки.

5. Использование объектов недвижимости, не соответствующих настоящим Правилам

1. Земельные участки или объекты капитального строительства, виды разрешенного использования, предельные (минимальные и (или) максимальные) размеры и предельные параметры которых не соответствуют градостроительному регламенту, могут использоваться без установления срока приведения их в соответствие с градостроительным регламентом, за исключением случаев, если использование таких земельных участков и объектов капитального строительства опасно для жизни или здоровья человека, для окружающей среды, объектов культурного наследия.

2. Реконструкция указанных в подпункте 1 настоящего пункта объектов капитального строительства может осуществляться только путем приведения таких объектов в соответствие с градостроительным регламентом или путем уменьшения их несоответствия предельным параметрам разрешенного строительства, реконструкции. Изменение видов разрешенного использования указанных земельных участков и объектов капитального строительства может осуществляться путем приведения их в соответствие с видами разрешенного использования земельных участков и объектов капитального строительства, установленными градостроительным регламентом.

3. В случае если использование указанных в подпункте 1 настоящего пункта земельных участков и объектов капитального строительства продолжается и опасно для жизни или здоровья человека, для окружающей среды, объектов культурного наследия, в соответствии с федеральными законами может быть наложен запрет на использование таких земельных участков и объектов.

6. Открытость и доступность информации о землепользовании и застройке

1. Настоящие Правила являются открытыми и общедоступными.
2. Настоящие Правила подлежат опубликованию в порядке, установленном для официального опубликования нормативных правовых актов Воронежской области, и размещению в федеральной государственной информационной системе территориального планирования и в государственной информационной системе обеспечения градостроительной деятельности.

Раздел 2. Положения о регулировании землепользования и застройки

7. Перераспределение полномочий между органами местного самоуправления Староведугского сельского поселения Семилукского муниципального района Воронежской области и департаментом архитектуры и градостроительства Воронежской области

1. На основании Закона Воронежской области от 20.12.2018 № 173-ОЗ «О перераспределении полномочий по утверждению правил землепользования и застройки между органами местного самоуправления поселений Воронежской области, городского округа город Нововоронеж, Борисоглебского городского округа и исполнительными органами государственной власти Воронежской области» (далее – Закон Воронежской области) и в соответствии со статьей 8.2 ГрК РФ, пунктом 6.1 статьи 26.3 Федерального закона от 06.10.1999 № 184-ФЗ «Об общих принципах организации законодательных (представительных) и исполнительных органов государственной власти субъектов Российской Федерации», частью 1.2 статьи 17 Федерального закона от 06.10.2003 № 131-ФЗ «Об общих принципах организации местного самоуправления в Российской Федерации» полномочия по утверждению Правил перераспределены между органами местного самоуправления Староведугского сельского поселения Семилукского муниципального района Воронежской области и

департаментом архитектуры и градостроительства Воронежской области (далее – Уполномоченный орган) на срок, установленный Законом Воронежской области.

2. После истечения срока, указанного в Законе Воронежской области, полномочия Уполномоченного органа, предусмотренные настоящими Правилами, осуществляются органами местного самоуправления Староведугского сельского поселения Семилукского муниципального района Воронежской области в соответствии с требованиями ГрК РФ.

8. Полномочия Уполномоченного органа по вопросам землепользования и застройки

1. Полномочия Уполномоченного органа по вопросам землепользования и застройки включают:

1) принятие решений о подготовке проекта Правил, о подготовке проекта о внесении изменений в Правила;

2) утверждение Правил, утверждение внесения изменений в Правила;

3) принятие решений о предоставлении разрешений на условно разрешенный вид использования объектов капитального строительства или земельного участка;

4) принятие решений о предоставлении разрешения на отклонение от предельных параметров разрешенного строительства, реконструкции объектов капитального строительства;

5) иные полномочия в соответствии с действующим законодательством.

9. Комиссия по подготовке проектов Правил

1. Комиссия по подготовке проектов правил землепользования и застройки поселений Воронежской области, городского округа город Нововоронеж, Борисоглебского городского округа (далее – Комиссия) является специально созданным постоянно действующим коллегиальным

органом при Уполномоченном органе в целях реализации полномочий, указанных в пункте 8 настоящих Правил, перераспределенных в соответствии с Законом Воронежской области и обеспечения выполнения задач градостроительного зонирования.

2. Комиссия создается и прекращает свою деятельность приказом Уполномоченного органа.

3. Состав и порядок деятельности Комиссии утверждается приказом Уполномоченного органа.

Раздел 3. Положения об изменении видов разрешенного использования земельных участков и объектов капитального строительства физическими и юридическими лицами

10. Изменение видов разрешенного использования земельных участков и объектов капитального строительства

1. Для каждой из установленных настоящими Правилами территориальных зон могут устанавливаться основные, условно разрешенные и вспомогательные виды разрешенного использования земельных участков и объектов капитального строительства.

2. Изменение одного вида разрешенного использования земельных участков и объектов капитального строительства на другой вид такого использования осуществляется в соответствии с градостроительным регламентом при условии соблюдения требований технических регламентов.

3. Основные и вспомогательные виды разрешенного использования земельных участков и объектов капитального строительства правообладателями земельных участков и объектов капитального строительства, за исключением органов государственной власти, органов местного самоуправления, государственных и муниципальных учреждений, государственных и муниципальных унитарных предприятий, выбираются самостоятельно без дополнительных разрешений и согласования.

4. Решения об изменении одного вида разрешенного использования земельных участков и объектов капитального строительства, расположенных на землях, на которые действие градостроительных регламентов не распространяется или для которых градостроительные регламенты не устанавливаются, на другой вид такого использования принимаются в соответствии с федеральными законами.

11. Предоставление разрешения на условно разрешенный вид использования земельного участка или объекта капитального строительства

1. Физическое или юридическое лицо, заинтересованное в предоставлении разрешения на условно разрешенный вид использования земельного участка или объекта капитального строительства (далее - разрешение на условно разрешенный вид использования), направляет заявление о предоставлении разрешения на условно разрешенный вид использования в Комиссию. Заявление о предоставлении разрешения на условно разрешенный вид использования может быть направлено в форме электронного документа, подписанного электронной подписью в соответствии с требованиями Федерального закона от 06.04.2011 № 63-ФЗ «Об электронной подписи».

2. Порядок предоставления разрешения на условно разрешенный вид использования земельного участка или объекта капитального строительства определен статьей 39 ГрК РФ.

3. Проект решения о предоставлении разрешения на условно разрешенный вид использования подлежит рассмотрению на общественных обсуждениях или публичных слушаниях, проводимых в порядке, установленном статьей 5.1 ГрК РФ, с учетом положений статьи 39 ГрК РФ.

12. Предоставление разрешения на отклонение от предельных параметров разрешенного строительства, реконструкции объектов капитального строительства

1. Правообладатели земельных участков, размеры которых меньше установленных градостроительным регламентом минимальных размеров

земельных участков либо конфигурация, инженерно-геологические или иные характеристики которых неблагоприятны для застройки, вправе обратиться за разрешениями на отклонение от предельных параметров разрешенного строительства, реконструкции объектов капитального строительства (далее также – разрешение на отклонение от предельных параметров).

2. Правообладатели земельных участков вправе обратиться за разрешениями на отклонение от предельных параметров разрешенного строительства, реконструкции объектов капитального строительства, если такое отклонение необходимо в целях однократного изменения одного или нескольких предельных параметров разрешенного строительства, реконструкции объектов капитального строительства, установленных градостроительным регламентом для конкретной территориальной зоны, не более чем на десять процентов.

3. Порядок предоставления разрешения на отклонение от предельных параметров определен статьей 40 ГрК РФ.

4. Проект решения о предоставлении разрешения на отклонение от предельных параметров подлежит рассмотрению на общественных обсуждениях или публичных слушаниях, проводимых в порядке, установленном статьей 5.1 ГрК РФ, с учетом положений статьи 39 ГрК РФ, за исключением случая, указанного в части 1.1 статьи 40 ГрК РФ.

Раздел 4. Положения о подготовке документации по планировке территории органами местного самоуправления

13. Общие положения о подготовке документации по планировке территории

1. Подготовка документации по планировке территории осуществляется в целях обеспечения устойчивого развития территорий, в том числе выделения элементов планировочной структуры, установления границ земельных участков, установления границ зон планируемого размещения объектов капитального строительства.

2. Подготовка документации по планировке территории осуществляется в соответствии с главой 5 ГрК РФ.

3. Состав и содержание документации по планировке территории определяется ГрК РФ.

Раздел 5. Положения о проведении общественных обсуждений или публичных слушаний по вопросам землепользования и застройки

14. Общие положения о порядке проведения общественных обсуждений или публичных слушаний в сфере градостроительной деятельности

1. В целях соблюдения права человека на благоприятные условия жизнедеятельности, прав и законных интересов правообладателей земельных участков и объектов капитального строительства по проектам правил землепользования и застройки, проектам планировки территории, проектам межевания территории, проектам, предусматривающим внесение изменений в один из указанных утвержденных документов, проектам решений о предоставлении разрешения на условно разрешенный вид использования земельного участка или объекта капитального строительства, проектам решений о предоставлении разрешения на отклонение от предельных параметров разрешенного строительства, реконструкции объектов капитального строительства в соответствии с уставом муниципального образования и (или) нормативным правовым актом представительного органа муниципального образования и с учетом положений ГрК РФ проводятся общественные обсуждения или публичные слушания, за исключением случаев, предусмотренных ГрК РФ и другими федеральными законами.

2. Порядок проведения общественных обсуждений или публичных слушаний определяется ГрК РФ, Уставом Староведугского сельского поселения Семилукского муниципального района Воронежской области и (или) нормативным правовым актом представительного органа муниципального образования.

Раздел 6. Положения о внесении изменений в Правила

15. Основания и порядок внесения изменений в Правила

1. Основания для рассмотрения вопроса о внесении изменений в настоящие Правила предусмотрены статьей 33 ГрК РФ.
2. Внесение изменений в Правила осуществляется в порядке, предусмотренном статьями 31 и 32 ГрК РФ, с учетом особенностей, установленных статьей 33 ГрК РФ.

Раздел 7. Положения о регулировании иных вопросов землепользования и застройки

16. Общие принципы регулирования иных вопросов землепользования и застройки на территории Староведугского сельского поселения Семилукского муниципального района Воронежской области

Иные вопросы землепользования и застройки на территории Староведугского сельского поселения Семилукского муниципального района Воронежской области регулируются законодательством Российской Федерации, Воронежской области, муниципальными правовыми актами Староведугского сельского поселения Семилукского муниципального района Воронежской области.

ЧАСТЬ II. КАРТА ГРАДОСТРОИТЕЛЬНОГО ЗОНИРОВАНИЯ**17. Карты градостроительного зонирования**



1. Карта градостроительного зонирования территории Староведугского сельского поселения Семилукского муниципального района Воронежской области.






ПРАВИЛА ЗЕМЛЕПОЛЬЗОВАНИЯ И ЗАСТРОЙКИ
 Карта градостроительного зонирования территории
 Староведугского сельского поселения
 Семилукского муниципального района Воронежской области

УСЛОВНЫЕ ОБОЗНАЧЕНИЯ



Территориальные границы

-  Граница сельского поселения
-  Граница населенного пункта


Территории, для которых градостроительные регламенты не устанавливаются

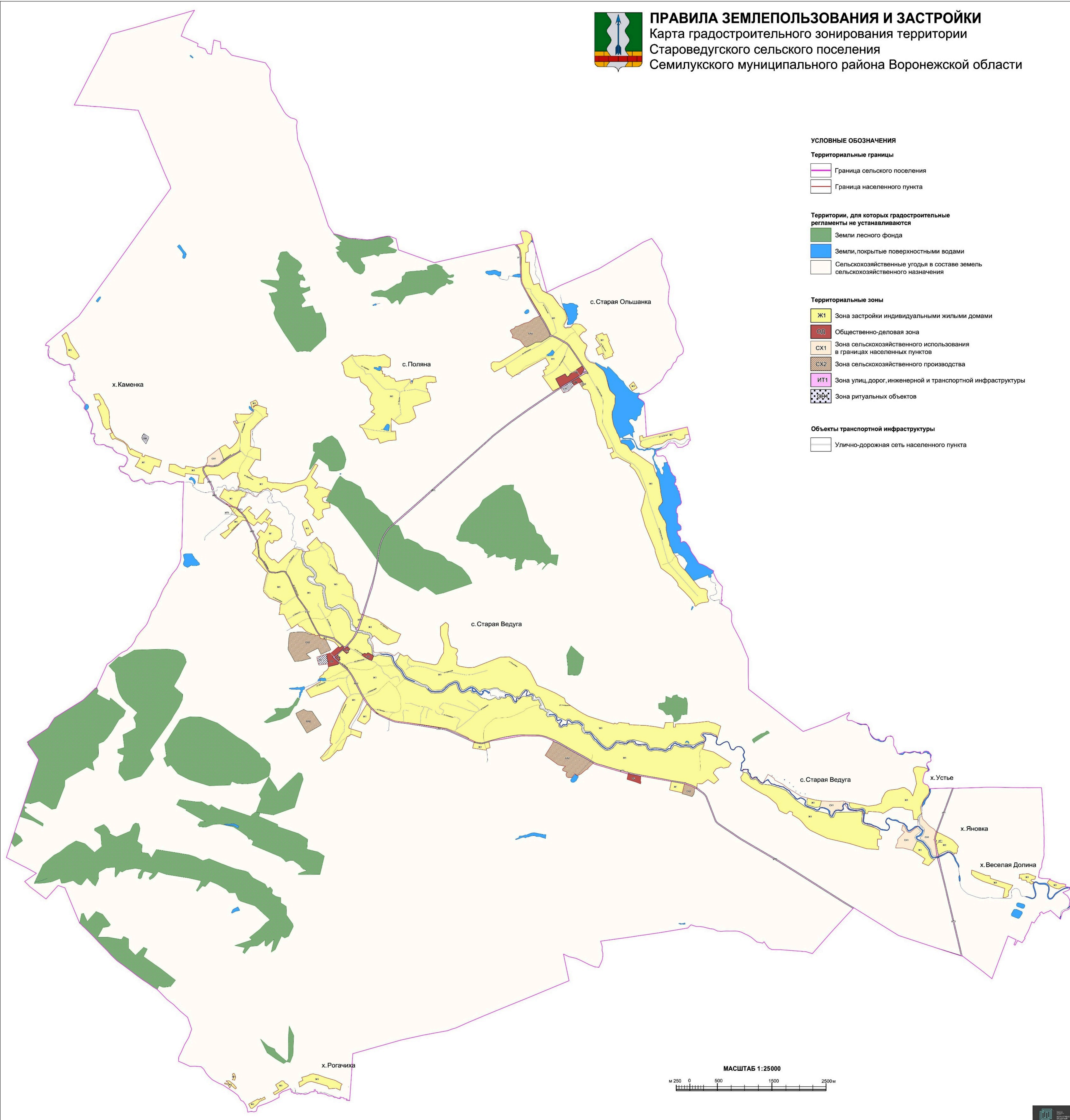
-  Земли лесного фонда
-  Земли, покрытые поверхностными водами
-  Сельскохозяйственные угодья в составе земель сельскохозяйственного назначения

Территориальные зоны

-  Ж1 Зона застройки индивидуальными жилыми домами
-  ОД Общественно-деловая зона
-  СХ1 Зона сельскохозяйственного использования в границах населенных пунктов
-  СХ2 Зона сельскохозяйственного производства
-  ИТ1 Зона улиц, дорог, инженерной и транспортной инфраструктуры
-  Зона ритуальных объектов

Объекты транспортной инфраструктуры

-  Улично-дорожная сеть населенного пункта



2. Карта градостроительного зонирования с отображением зон с особыми условиями использования территории Староведугского сельского поселения Семилукского муниципального района Воронежской области.

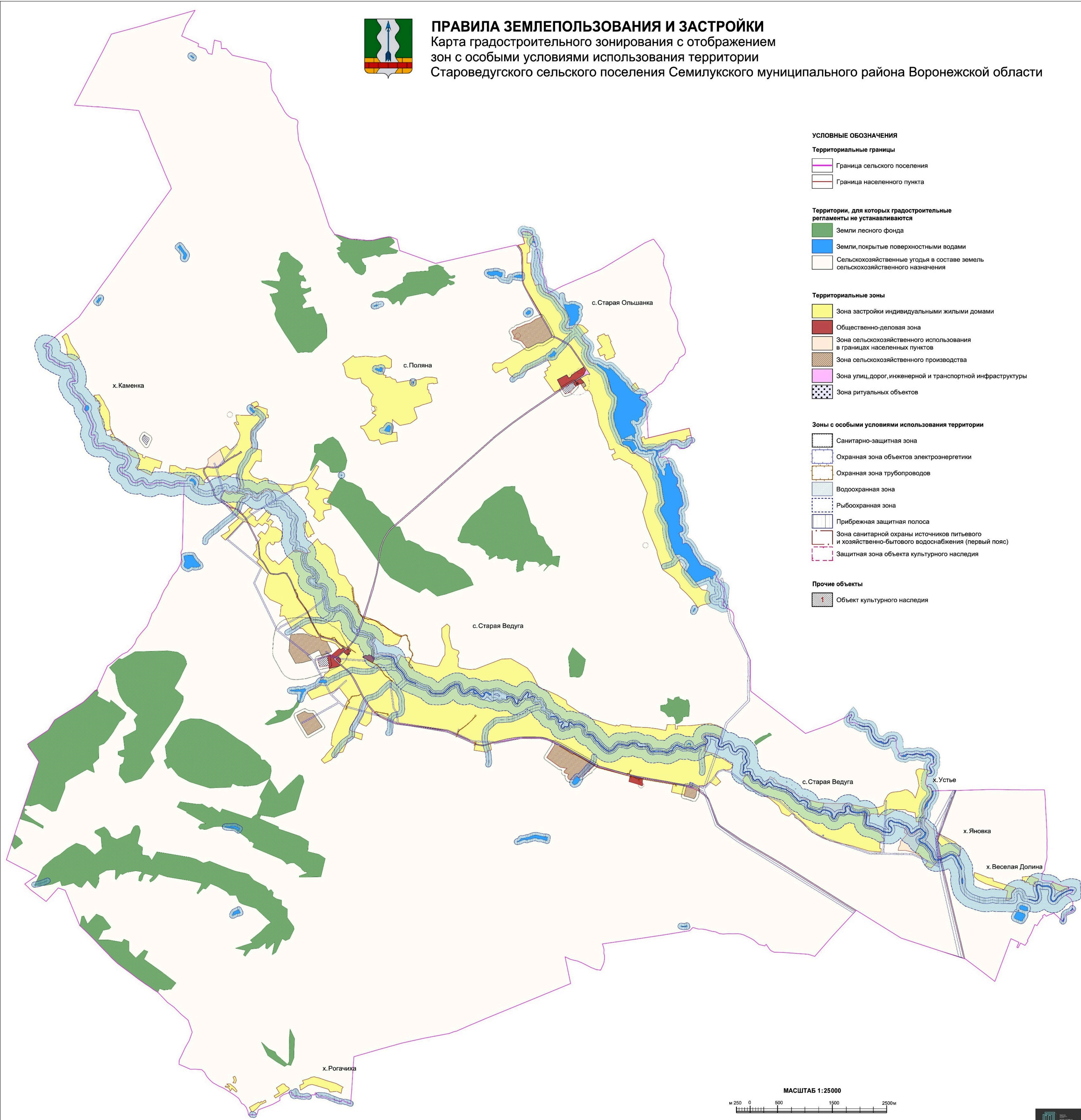


ПРАВИЛА ЗЕМЛЕПОЛЬЗОВАНИЯ И ЗАСТРОЙКИ

Карта градостроительного зонирования с отображением

зон с особыми условиями использования территории

Староведугского сельского поселения Семилукского муниципального района Воронежской области



2.1. На территории Староведугского сельского поселения Семилукского муниципального района Воронежской области располагаются следующие объекты культурного наследия:

№ п/п	Наименование объекта культурного наследия	Сведения о границах территории объекта культурного наследия	Сведения о границах защитной зоны объекта культурного наследия	Сведения о границах зоны охраны объекта культурного наследия
1.	Церковь Троицы	Не установлена	Установлена приказом управления по охране объектов культурного наследия Воронежской области от 19.11.2019 № 71-01-07/298 «Об утверждении графического описания местоположения границ (с перечнем координат характерных точек этих границ) защитных зон объектов культурного наследия, расположенных на территории Воронежской области»	Не установлена

18. Перечень территориальных зон, установленных на карте градостроительного зонирования

1. Порядок установления территориальных зон определен статьей 34 ГрК РФ. На карте градостроительного зонирования установлены следующие виды территориальных зон:

Наименование территориальной зоны	Кодовое обозначение территориальной зоны
Жилые зоны	
Зона застройки индивидуальными жилыми домами	Ж1
Общественно-деловые зоны	
Общественно-деловая зона	ОД
Зоны инженерной и транспортной инфраструктуры	

Наименование территориальной зоны	Кодовое обозначение территориальной зоны
Зона улиц, дорог, инженерной и транспортной инфраструктуры	ИТ1
Зоны сельскохозяйственного использования	
Зона сельскохозяйственного использования в границах населенных пунктов	СХ1
Зона сельскохозяйственного производства	СХ2
Зоны специального назначения	
Зона ритуальных объектов	СН1

2. Сведения о границах территориальных зон, содержащие графическое описание местоположения границ территориальных зон, перечень координат характерных точек границ территориальных зон села Старая Ведуга, являются приложением № 1 к настоящим Правилам.

3. Сведения о границах территориальных зон, содержащие графическое описание местоположения границ территориальных зон, перечень координат характерных точек границ территориальных зон хутора Весёлая Долина, являются приложением № 2 к настоящим Правилам.

4. Сведения о границах территориальных зон, содержащие графическое описание местоположения границ территориальных зон, перечень координат характерных точек границ территориальных зон хутора Каменка, являются приложением № 3 к настоящим Правилам.

5. Сведения о границах территориальных зон, содержащие графическое описание местоположения границ территориальных зон, перечень координат характерных точек границ территориальных зон хутора Рогачиха, являются приложением № 4 к настоящим Правилам.

6. Сведения о границах территориальных зон, содержащие графическое описание местоположения границ территориальных зон, перечень координат характерных точек границ территориальных зон хутора Устье, являются приложением № 5 к настоящим Правилам.

7. Сведения о границах территориальных зон, содержащие графическое описание местоположения границ территориальных зон, перечень координат характерных точек границ территориальных зон хутора Яновка, являются приложением № 6 к настоящим Правилам.

8. Сведения о границах территориальных зон, содержащие графическое описание местоположения границ территориальных зон, перечень координат характерных точек границ территориальных зон села Старая Ольшанка, являются приложением № 7 к настоящим Правилам.

9. Сведения о границах территориальных зон, содержащие графическое описание местоположения границ территориальных зон, перечень координат характерных точек границ территориальных зон села Поляна, являются приложением № 8 к настоящим Правилам.

10. Сведения о границах территориальных зон, содержащие графическое описание местоположения границ территориальных зон, перечень координат характерных точек границ территориальных зон, расположенных за границами населенных пунктов на территории Староведугского сельского поселения, являются приложением № 9 к настоящим Правилам.

ЧАСТЬ III. ГРАДОСТРОИТЕЛЬНЫЕ РЕГЛАМЕНТЫ

19. Общие положения о градостроительном регламенте

1. Градостроительным регламентом определяется правовой режим земельных участков, равно как всего, что находится над и под поверхностью земельных участков и используется в процессе их застройки и последующей эксплуатации объектов капитального строительства.

2. Действие градостроительного регламента распространяется в равной мере на все земельные участки и объекты капитального строительства, расположенные в пределах границ территориальной зоны, обозначенной на карте градостроительного зонирования.

3. Земли и земельные участки, на которые действие градостроительных регламентов не распространяется или для которых градостроительные регламенты не устанавливаются, определены статьей 36 ГрК РФ.

20. Виды разрешенного использования

1. Разрешенное использование земельных участков и объектов капитального строительства может быть следующих видов:

- основные виды разрешенного использования;
- условно разрешенные виды использования;
- вспомогательные виды разрешенного использования,

допустимые только в качестве дополнительных по отношению к основным видам разрешенного использования и условно разрешенным видам использования и осуществляемые совместно с ними.

2. Виды разрешенного использования (далее – ВРИ) земельных участков в настоящих Правилах определяются в соответствии с приказом Министерства экономического развития Российской Федерации от 01.09.2014 № 540 «Об утверждении классификатора видов разрешенного использования земельных участков».

21. Градостроительные регламенты территориальных зон

1. Зона застройки индивидуальными жилыми домами – Ж1

№ п/п	Код ВРИ	Наименование ВРИ	Пределы (минимальные и (или) максимальные) размеры земельных участков, в том числе их площадь, м ²		Максимальный процент застройки в границах земельного участка	Пределное количество этажей или предельная высота зданий, строений, сооружений	Минимальные отступы от границ земельных участков в целях определения мест допустимого размещения зданий, строений, сооружений, за пределами которых застройка запрещена
			min	max			
ОСНОВНЫЕ ВИДЫ РАЗРЕШЕННОГО ИСПОЛЬЗОВАНИЯ ЗЕМЕЛЬНЫХ УЧАСТКОВ И ОБЪЕКТОВ КАПИТАЛЬНОГО СТРОИТЕЛЬСТВА							
1	2.1	Для индивидуального жилищного строительства	300	3000	50%	3 этажа	3 метра
2	2.3	Блокированная жилая застройка	80	3000	50%	3 этажа	3 метра; 0 метров – при примыкании к соседним зданиям
3	2.2	Для ведения личного подсобного хозяйства (приусадебный земельный участок)	300	5000	30%	3 этажа	3 метра
4	13.1	Ведение огородничества	400	5000	0%	не подлежат установлению	
5	1.19	Сенокосение	600	50000	0%	не подлежат установлению	
6	1.20	Выпас сельскохозяйственных животных	300	50000	0%	не подлежат установлению	
7	3.1.1	Предоставление коммунальных услуг	не подлежит установлению	5000		не подлежит установлению	
8	3.1.2	Административные здания организаций, обеспечивающих предоставление коммунальных услуг	не подлежат установлению		60%	3 этажа	3 метра
9	3.2.2	Оказание социальной помощи населению	не подлежит установлению		60%	3 этажа	3 метра
10	3.2.3	Оказание услуг связи	не подлежат установлению		60%	3 этажа	3 метра

№ п/п	Код ВРИ	Наименование ВРИ	Пределы (минимальные и (или) максимальные) размеры земельных участков, в том числе их площадь, м ²		Максимальный процент застройки в границах земельного участка	Пределное количество этажей или предельная высота зданий, строений, сооружений	Минимальные отступы от границ земельных участков в целях определения мест допустимого размещения зданий, строений, сооружений, за пределами которых застройство зданий, строений, сооружений запрещено
			min	max			
11	3.4.1	Амбулаторно-поликлиническое обслуживание	не подлежат установлению			3 этажа	3 метра
12	3.5.1	Дошкольное, начальное и среднее общее образование	не подлежат установлению			4 этажа	3 метра
13	3.6.2.	Парки культуры и отдыха	не подлежат установлению				
14	5.1.3	Площадки для занятий спортом	не подлежат установлению				
15	11.0	Водные объекты	градостроительный регламент не устанавливается				
16	11.1	Общее пользование водными объектами	не подлежат установлению				
17	12.0.1	Улично-дорожная сеть	действие градостроительного регламента не распространяется				
18	12.0.2	Благоустройство территории	действие градостроительного регламента не распространяется				
УСЛОВНО РАЗРЕШЕННЫЕ ВИДЫ ИСПОЛЬЗОВАНИЯ ЗЕМЕЛЬНЫХ УЧАСТКОВ И ОБЪЕКТОВ КАПИТАЛЬНОГО СТРОИТЕЛЬСТВА							
19	2.1.1	Малоэтажная многоквартирная жилая застройка	600	не подлежит установлению	45%	4 этажа	6 метров
20	2.7.1	Хранение автотранспорта	не подлежат установлению				
21	3.3	Бытовое обслуживание	200	5000	60%	3 этажа	3 метра
22	3.6.1	Объекты культурно-досуговой деятельности	200	5000	60%	3 этажа	3 метра
23	3.7.1	Осуществление религиозных обрядов	не подлежат установлению				3 метра
24	3.8.1	Государственное управление	не подлежат установлению		60%	4 этажа	3 метра
25	3.10.1	Амбулаторное ветеринарное обслуживание	200	5000	60%	3 этажа	3 метра
26	4.1	Деловое управление	не подлежат установлению		60%	4 этажа	3 метра
27	4.4	Магазины	200	5000	60%	3 этажа	3 метра
28	4.5	Банковская и страховая	не подлежат установлению		60%	3 этажа	3 метра

№ п/п	Код ВРИ	Наименование ВРИ	Пределы (минимальные и (или) максимальные) размеры земельных участков, в том числе их площадь, м ²		Максимальный процент застройки в границах земельного участка	Пределное количество этажей или предельная высота зданий, строений, сооружений	Минимальные отступы от границ земельных участков в целях определения мест допустимого размещения зданий, строений, сооружений, за пределами которых запрещено строительство зданий, строений, сооружений
			min	max			
		деятельность					
29	4.6	Общественное питание	200	5000	50%	3 этажа	3 метра
30	5.1.2	Обеспечение занятий спортом в помещениях	не подлежат установлению		45%	не подлежит установлению	3 метра
31	6.4	Пищевая промышленность	не подлежат установлению	5000	не подлежат установлению	15 метров	3 метра
32	8.3	Обеспечение внутреннего правопорядка	не подлежат установлению				3 метра
33	13.2	Ведение садоводства	400	5000	30%	3 этажа	3 метра

Ограничения использования земельных участков и объектов капитального строительства, устанавливаемые в соответствии с законодательством Российской Федерации, определяются пунктом 22 настоящих Правил.

2. Общественно-деловая зона – ОД

№ п/п	Код ВРИ	Наименование ВРИ	Предельные (минимальные и (или) максимальные) размеры земельных участков, в том числе их площадь, м ²		Максимальный процент застройки в границах земельного участка	Предельное количество этажей или предельная высота зданий, строений, сооружений	Минимальные отступы от границ земельных участков в целях определения мест допустимого размещения зданий, строений, сооружений, за пределами которых запрещено строительство зданий, строений, сооружений
			min	max			
ОСНОВНЫЕ ВИДЫ РАЗРЕШЕННОГО ИСПОЛЬЗОВАНИЯ ЗЕМЕЛЬНЫХ УЧАСТКОВ И ОБЪЕКТОВ КАПИТАЛЬНОГО СТРОИТЕЛЬСТВА							
1	3.1.1	Предоставление коммунальных услуг	не подлежит установлению	5000	не подлежит установлению		
2	3.1.2	Административные здания организаций, обеспечивающих предоставление коммунальных услуг	не подлежат установлению		60%	не подлежит установлению	3 метра
3	3.2.1	Дома социального обслуживания	не подлежат установлению		60%	не подлежит установлению	6 метров
4	3.2.2	Оказание социальной помощи населению	не подлежат установлению		60%	не подлежит установлению	6 метров
5	3.2.3	Оказание услуг связи	не подлежат установлению		60%	не подлежит установлению	6 метров
6	3.3	Бытовое обслуживание	200	не подлежит установлению	60%	не подлежит установлению	6 метров
7	3.4.1	Амбулаторно-поликлиническое обслуживание	не подлежат установлению			не подлежит установлению	6 метров
8	3.5.1	Дошкольное, начальное и среднее общее образование	не подлежат установлению			4 этажа	6 метров
9	3.6.1	Объекты культурно-досуговой деятельности	не подлежат установлению		60%	не подлежит установлению	6 метров
10	3.6.2.	Парки культуры и отдыха	не подлежат установлению				
11	3.7.1	Осуществление религиозных обрядов	не подлежат установлению				6 метров
12	3.8.1	Государственное управление	не подлежат установлению		60%	не подлежит установлению	6 метров
13	3.10.1	Амбулаторное ветеринарное обслуживание	не подлежат установлению		60%	3 этажа	3 метра

№ п/п	Код ВРИ	Наименование ВРИ	Предельные (минимальные и (или) максимальные) размеры земельных участков, в том числе их площадь, м ²		Максимальный процент застройки в границах земельного участка	Предельное количество этажей или предельная высота зданий, строений, сооружений	Минимальные отступы от границ земельных участков в целях определения мест допустимого размещения зданий, строений, сооружений, за пределами которых запрещено строительство зданий, строений, сооружений	
			min	max				
14	4.1	Деловое управление	не подлежат установлению		50%	не подлежит установлению	6 метров	
15	4.4	Магазины	200	не подлежит установлению	60%	не подлежит установлению	3 метра	
16	4.5	Банковская и страховая деятельность	не подлежат установлению		60%	не подлежит установлению	6 метров	
17	4.6	Общественное питание	400	не подлежит установлению	50%	не подлежит установлению	6 метров	
18	5.1.2	Обеспечение занятий спортом в помещениях	не подлежат установлению		45%	не подлежит установлению	6 метров	
19	5.1.3	Площадки для занятий спортом	не подлежат установлению					
20	8.3	Обеспечение внутреннего правопорядка	не подлежат установлению				3 метра	
21	9.3	Историко-культурная деятельность	не подлежат установлению					
22	12.0.1	Улично-дорожная сеть	действие градостроительного регламента не распространяется					
23	12.0.2	Благоустройство территории	действие градостроительного регламента не распространяется					
УСЛОВНО РАЗРЕШЕННЫЕ ВИДЫ ИСПОЛЬЗОВАНИЯ ЗЕМЕЛЬНЫХ УЧАСТКОВ И ОБЪЕКТОВ КАПИТАЛЬНОГО СТРОИТЕЛЬСТВА								
24	2.1.1	Малозэтажная многоквартирная жилая застройка	600	не подлежит установлению	45%	4 этажа	6 метров	
25	2.3	Блокированная жилая застройка	80	3000	50%	3 этажа	3 метра; 0 метров – при примыкании к соседним зданиям	
26	4.9.1.3	Автомобильные мойки	не подлежат установлению			1 этаж	3 метра	
27	6.4	Пищевая промышленность	400	5000	50%	15 метров	3 метра	

Ограничения использования земельных участков и объектов капитального строительства, устанавливаемые в соответствии с законодательством Российской Федерации, определяются пунктом 22 настоящих Правил.

3. Зона улиц, дорог, инженерной и транспортной инфраструктуры – ИТ1

№ п/п	Код ВРИ	Наименование ВРИ	Предельные (минимальные и (или) максимальные) размеры земельных участков, в том числе их площадь, м ²		Максимальный процент застройки в границах земельного участка	Предельное количество этажей или предельная высота зданий, строений, сооружений	Минимальные отступы от границ земельных участков в целях определения мест допустимого размещения зданий, строений, сооружений, за пределами которых запрещено строительство зданий, строений, сооружений
			min	max			
ОСНОВНЫЕ ВИДЫ РАЗРЕШЕННОГО ИСПОЛЬЗОВАНИЯ ЗЕМЕЛЬНЫХ УЧАСТКОВ И ОБЪЕКТОВ КАПИТАЛЬНОГО СТРОИТЕЛЬСТВА							
1	7.2.1	Размещение автомобильных дорог	действие градостроительного регламента не распространяется				
2	3.1.1	Предоставление коммунальных услуг	не подлежат установлению				
3	12.0.1	Улично-дорожная сеть	действие градостроительного регламента не распространяется				
УСЛОВНО РАЗРЕШЕННЫЕ ВИДЫ ИСПОЛЬЗОВАНИЯ ЗЕМЕЛЬНЫХ УЧАСТКОВ И ОБЪЕКТОВ КАПИТАЛЬНОГО СТРОИТЕЛЬСТВА							
4	4.9.1	Объекты дорожного сервиса	не подлежат установлению				3 метра

Ограничения использования земельных участков и объектов капитального строительства, устанавливаемые в соответствии с законодательством Российской Федерации, определяются пунктом 22 настоящих Правил.

4. Зона сельскохозяйственного использования в границах населенных пунктов – СХ1

№ п/п	Код ВРИ	Наименование ВРИ	Пределные (минимальные и (или) максимальные) размеры земельных участков, в том числе их площадь, м ²		Максимальный процент застройки в границах земельного участка	Пределное количество этажей или предельная высота зданий, строений, сооружений	Минимальные отступы от границ земельных участков в целях определения мест допустимого размещения зданий, строений, сооружений, за пределами которых запрещено строительство зданий, строений, сооружений
			min	max			
ОСНОВНЫЕ ВИДЫ РАЗРЕШЕННОГО ИСПОЛЬЗОВАНИЯ ЗЕМЕЛЬНЫХ УЧАСТКОВ И ОБЪЕКТОВ КАПИТАЛЬНОГО СТРОИТЕЛЬСТВА							
1	1.5	Садоводство	не подлежат установлению				
2	1.12	Пчеловодство	не подлежат установлению				
3	1.16	Ведение личного подсобного хозяйства на полевых участках	не подлежат установлению				
4	1.17	Питомники	не подлежат установлению				
5	1.19	Сенокосение	не подлежат установлению				
6	1.20	Выпас сельскохозяйственных животных	не подлежат установлению				
7	3.1.1	Предоставление коммунальных услуг	не подлежат установлению				
8	11.0	Водные объекты	градостроительный регламент не устанавливается				
9	11.1	Общее пользование водными объектами	не подлежат установлению				
10	12.0.2	Благоустройство территории	действие градостроительного регламента не распространяется				
11	13.1	Ведение огородничества	400	5000	0%	не подлежат установлению	
УСЛОВНО РАЗРЕШЕННЫЕ ВИДЫ ИСПОЛЬЗОВАНИЯ ЗЕМЕЛЬНЫХ УЧАСТКОВ И ОБЪЕКТОВ КАПИТАЛЬНОГО СТРОИТЕЛЬСТВА							
12	1.15	Хранение и переработка сельскохозяйственной продукции	не подлежат установлению				3 метра
13	6.8	Связь	не подлежат установлению				3 метра

Ограничения использования земельных участков и объектов капитального строительства, устанавливаемые в соответствии с законодательством Российской Федерации, определяются пунктом 22 настоящих Правил.

5. Зона сельскохозяйственного производства – СХ2

№ п/п	Код ВРИ	Наименование ВРИ	Пределные (минимальные и (или) максимальные) размеры земельных участков, в том числе их площадь, м ²		Максимальный процент застройки в границах земельного участка	Предельное количество этажей или предельная высота зданий, строений, сооружений	Минимальные отступы от границ земельных участков в целях определения мест допустимого размещения зданий, строений, сооружений, за пределами которых запрещено строительство зданий, строений, сооружений
			min	max			
ОСНОВНЫЕ ВИДЫ РАЗРЕШЕННОГО ИСПОЛЬЗОВАНИЯ ЗЕМЕЛЬНЫХ УЧАСТКОВ И ОБЪЕКТОВ КАПИТАЛЬНОГО СТРОИТЕЛЬСТВА							
1	1.1	Растениеводство	не подлежат установлению				
2	1.12	Пчеловодство	не подлежат установлению				
3	1.13	Рыбоводство	не подлежат установлению				
4	1.15	Хранение и переработка сельскохозяйственной продукции	не подлежат установлению				3 метра
5	1.16	Ведение личного подсобного хозяйства на полевых участках	не подлежат установлению				
6	1.18	Обеспечение сельскохозяйственного производства	не подлежат установлению				3 метра
7	3.1.1	Предоставление коммунальных услуг	не подлежат установлению				
8	4.1	Деловое управление	не подлежат установлению	50%		не подлежит установлению	3 метра
9	4.4	Магазины	не подлежит установлению	5000	50%	не подлежит установлению	3 метра
10	4.9.1.1	Заправка транспортных средств	не подлежат установлению			1 этаж	3 метра
11	4.9.1.1	Автомобильные мойки	не подлежат установлению			1 этаж	3 метра
12	4.9.1.1	Ремонт автомобилей	не подлежат установлению			1 этаж	3 метра
13	8.3	Обеспечение внутреннего правопорядка	не подлежат установлению				3 метра
14	11.1	Общее пользование водными объектами	не подлежат установлению				
15	12.0.2	Благоустройство территории	действие градостроительного регламента не распространяется				
УСЛОВНО РАЗРЕШЕННЫЕ ВИДЫ ИСПОЛЬЗОВАНИЯ ЗЕМЕЛЬНЫХ УЧАСТКОВ И ОБЪЕКТОВ КАПИТАЛЬНОГО СТРОИТЕЛЬСТВА							

№ п/п	Код ВРИ	Наименование ВРИ	Предельные (минимальные и (или) максимальные) размеры земельных участков, в том числе их площадь, м ²		Максимальный процент застройки в границах земельного участка	Предельное количество этажей или предельная высота зданий, строений, сооружений	Минимальные отступы от границ земельных участков в целях определения мест допустимого размещения зданий, строений, сооружений, за пределами которых запрещено строительство зданий, строений, сооружений
			min	max			
16	1.8	Скотоводство	не подлежат установлению				3 метра
17	6.4	Пищевая промышленность	не подлежат установлению				3 метра

Ограничения использования земельных участков и объектов капитального строительства, устанавливаемые в соответствии с законодательством Российской Федерации, определяются пунктом 22 настоящих Правил.

6. Зона ритуальных объектов - СН1

№ п/п	Код ВРИ	Наименование ВРИ	Предельные (минимальные и (или) максимальные) размеры земельных участков, в том числе их площадь, м ²		Максимальный процент застройки в границах земельного участка	Предельное количество этажей или предельная высота зданий, строений, сооружений	Минимальные отступы от границ земельных участков в целях определения мест допустимого размещения зданий, строений, сооружений, за пределами которых запрещено строительство зданий, строений, сооружений	
			min	max				
ОСНОВНЫЕ ВИДЫ РАЗРЕШЕННОГО ИСПОЛЬЗОВАНИЯ ЗЕМЕЛЬНЫХ УЧАСТКОВ И ОБЪЕКТОВ КАПИТАЛЬНОГО СТРОИТЕЛЬСТВА								
1	12.1	Ритуальная деятельность	не подлежит установлению	400000	не подлежат установлению			3 метра
2	9.3	Историко-культурная деятельность	не подлежат установлению					
3	12.0.2	Благоустройство территории	действие градостроительного регламента не распространяется					

№ п/п	Код ВРИ	Наименование ВРИ	Предельные (минимальные и (или) максимальные) размеры земельных участков, в том числе их площадь, м ²		Максимальный процент застройки в границах земельного участка	Предельное количество этажей или предельная высота зданий, строений, сооружений	Минимальные отступы от границ земельных участков в целях определения мест допустимого размещения зданий, строений, сооружений, за пределами которых запрещено строительство зданий, строений, сооружений
			min	max			
4	3.1.1	Предоставление коммунальных услуг	не подлежат установлению				
УСЛОВНО РАЗРЕШЕННЫЕ ВИДЫ ИСПОЛЬЗОВАНИЯ ЗЕМЕЛЬНЫХ УЧАСТКОВ И ОБЪЕКТОВ КАПИТАЛЬНОГО СТРОИТЕЛЬСТВА							
5	Не установлены						

Ограничения использования земельных участков и объектов капитального строительства, устанавливаемые в соответствии с законодательством Российской Федерации, определяются пунктом 22 настоящих Правил.

22. Ограничения использования земельных участков и объектов капитального строительства, устанавливаемые в соответствии с законодательством Российской Федерации

1. На территории Староведугского сельского поселения Семилукского муниципального района Воронежской области располагаются следующие зоны с особыми условиями использования территории:

- защитная зона объекта культурного наследия;
- охранная зона объектов электроэнергетики (объектов электросетевого хозяйства и объектов по производству электрической энергии);
- охранная зона трубопроводов (газопроводов, нефтепроводов и нефтепродуктопроводов, аммиакопроводов);
- водоохранная (рыбоохранная) зона;
- прибрежная защитная полоса;
- зоны санитарной охраны источников питьевого и хозяйственно-бытового водоснабжения, а также устанавливаемые в случаях, предусмотренных Водным кодексом Российской Федерации, в отношении подземных водных объектов зоны специальной охраны;
- санитарно-защитная зона.

2. Ограничения для зон с особыми условиями использования территории установлены в соответствии с действующими нормативами.

№ п/п	Вид зоны	Ограничения в использовании земельных участков и объектов капитального строительства	Основания установления ограничений
1	Защитная зона объекта культурного наследия	Запрещается строительство объектов капитального строительства и их реконструкция, связанная с изменением их параметров (высоты, количества этажей, площади), за исключением строительства и реконструкции линейных объектов.	Приказ управления по охране объектов культурного наследия Воронежской области от 19.11.2019 № 71-01-07/298 «Об утверждении графического описания местоположения границ (с перечнем координат характерных точек этих границ) защитных зон объектов культурного наследия, расположенных на территории Воронежской области»
2	Охранная зона объектов электроэнергетики (объектов электросетевого хозяйства и объектов по производству электрической энергии)	<p>1. В охранных зонах объектов электросетевого хозяйства, размещенных на земельных участках, запрещается осуществлять любые действия, которые могут нарушить безопасную работу объектов электросетевого хозяйства, в том числе привести к их повреждению или уничтожению, и (или) повлечь причинение вреда жизни, здоровью граждан и имуществу физических или юридических лиц, а также повлечь нанесение экологического ущерба и возникновение пожаров, в том числе:</p> <ul style="list-style-type: none"> - набрасывать на провода и опоры воздушных линий электропередачи посторонние предметы, а также подниматься на опоры воздушных линий электропередачи; - размещать любые объекты и предметы (материалы) в пределах созданных в соответствии с требованиями нормативно-технических документов проходов и подъездов для доступа к объектам электросетевого хозяйства, а также проводить любые работы и возводить сооружения, которые могут препятствовать доступу к объектам электросетевого хозяйства, без создания необходимых для такого доступа проходов и подъездов; - находиться в пределах огороженной территории и помещениях распределительных устройств и подстанций, открывать двери и люки распределительных устройств и подстанций, производить переключения и подключения в электрических сетях (указанное 	<p>Постановление Правительства Российской Федерации от 24.02.2009 № 160 «О порядке установления охранных зон объектов электросетевого хозяйства и особых условий использования земельных участков, расположенных в границах таких зон»</p> <p>Постановление Правительства Российской Федерации от 18.11.2013 № 1033 «О порядке установления охранных зон объектов по производству электрической энергии и особых условий использования земельных участков, расположенных в границах таких зон»</p>

	<p>требование не распространяется на работников, занятых выполнением разрешённых в установленном порядке работ), разводить огонь в пределах охранных зон вводных и распределительных устройств, подстанций, воздушных линий электропередачи, а также в охранных зонах кабельных линий электропередачи;</p> <ul style="list-style-type: none"> - размещать свалки; - производить работы ударными механизмами, сбрасывать тяжести массой свыше 5 тонн, производить сбор и слив едких и коррозионных веществ и горюче-смазочных материалов (в охранных зонах подземных кабельных линий электропередачи). <p>2. Для объектов электросетевого хозяйства напряжением свыше 1000 вольт, помимо действий, предусмотренных пунктом 1, запрещается:</p> <ul style="list-style-type: none"> - складировать или размещать хранилища любых, в том числе горюче-смазочных материалов; - размещать детские и спортивные площадки, стадионы, рынки, торговые точки, полевые станы, загоны для скота, гаражи и стоянки всех видов машин и механизмов, проводить любые мероприятия, связанные с большим скоплением людей, не занятых выполнением разрешённых в установленном порядке работ (в охранных зонах воздушных линий электропередачи); - использовать (запускать) любые летательные аппараты, в том числе воздушных змеев, спортивные модели летательных аппаратов (в охранных зонах воздушных линий электропередачи); - бросать якоря с судов и осуществлять их проход с отданными якорями, цепями, лотами, волокушами и тралями (в охранных зонах подводных кабельных линий электропередачи); - осуществлять проход судов с поднятыми стрелами кранов и других механизмов (в охранных зонах воздушных линий электропередачи). <p>3. Без письменного разрешения сетевой организации запрещается:</p> <ul style="list-style-type: none"> - строительство, капитальный ремонт, реконструкция или снос зданий и сооружений; - горные, взрывные, мелiorативные работы, в том числе связанные
--	--

- с временным затоплением земель;
- посадка и вырубка деревьев и кустарников;
 - дноуглубительные, землечерпальные и погрузочно-разгрузочные работы, добыча рыбы, других водных животных и растений придонными орудиями лова, устройство водопоев, колка и заготовка льда (в охранных зонах подводных кабельных линий электропередачи);
 - проход судов, у которых расстояние по вертикали от верхнего крайнего габарита с грузом или без груза до нижней точки провеса проводов переходов воздушных линий электропередачи через водоёмы менее минимально допустимого расстояния, в том числе с учётом максимального уровня подъёма воды при паводке;
 - проезд машин и механизмов, имеющих общую высоту с грузом или без груза от поверхности дороги более 4,5 метра (в охранных зонах воздушных линий электропередачи);
 - земляные работы на глубине более 0,3 метра (на вспахиваемых землях на глубине более 0,45 метра), а также планировка грунта (в охранных зонах подземных кабельных линий электропередачи);
 - полив сельскохозяйственных культур в случае, если высота струи воды может составить свыше 3 метров (в охранных зонах воздушных линий электропередачи);
 - полевые сельскохозяйственные работы с применением сельскохозяйственных машин и оборудования высотой более 4 метров (в охранных зонах воздушных линий электропередачи) или полевые сельскохозяйственные работы, связанные с вспашкой земли (в охранных зонах кабельных линий электропередачи).
4. Для объектов электросетевого хозяйства напряжением до 1000 вольт, помимо действий, предусмотренных пунктом 3, без письменного решения о согласовании сетевых организаций запрещается:
- размещать детские и спортивные площадки, стадионы, рынки, торговые точки, полевые станы, загоны для скота, гаражи и стоянки всех видов машин и механизмов, садовые, огородные земельные участки и иные объекты недвижимости, расположенные в границах территории ведения гражданами садоводства или огородничества для собственных нужд объектов жилищного строительства, в том

числе индивидуального (в охранных зонах воздушных линий электропередачи);

- складировать или размещать хранилища любых, в том числе горюче-смазочных материалов;

- устраивать причалы для стоянки судов, барж и плавучих кранов, бросать якоря с судов и осуществлять их проход с отданными якорями, цепями, лотами, волокушами и тралами (в охранных зонах подводных кабельных линий электропередачи).

5. В охранных зонах объектов по производству электрической энергии запрещается осуществлять действия, которые могут нарушить безопасную работу объектов, в том числе привести к их повреждению или уничтожению и (или) повлечь причинение вреда жизни, здоровью граждан и имуществу физических или юридических лиц, а также нанесение вреда окружающей среде и возникновение пожаров и чрезвычайных ситуаций, а именно:

- убирать, перемещать, засыпать и повреждать предупреждающие знаки;

- размещать кладбища, скотомогильники, захоронения отходов производства и потребления, радиоактивных, химических, взрывчатых, токсичных, отравляющих и ядовитых веществ;

- производить сброс и слив едких и коррозионных веществ, в том числе растворов кислот, щелочей и солей, а также горюче-смазочных материалов;

- разводить огонь и размещать какие-либо открытые или закрытые источники огня;

- проводить работы, размещать объекты и предметы, возводить сооружения, которые могут препятствовать доступу к объектам, без создания необходимых для такого доступа проходов и подъездов;

- производить работы ударными механизмами, сбрасывать тяжести массой свыше 5 тонн;

- складировать любые материалы, в том числе взрывоопасные, пожароопасные и горюче-смазочные.

6. Без письменного согласования владельцев объектов запрещается:

- размещать детские и спортивные площадки, стадионы, рынки, торговые точки, полевые станы, загоны для скота, гаражи и стоянки

		<p>всех видов машин и механизмов;</p> <ul style="list-style-type: none"> - проводить любые мероприятия, связанные с пребыванием людей, не занятых выполнением работ, разрешенных в установленном порядке; - осуществлять горные, взрывные, мелиоративные работы, в том числе связанные с временным затоплением земель. 	
3	<p>Охранная зона трубопроводов (газопроводов, нефтепроводов и аммиакопроводов)</p>	<p>1. В охранных зонах трубопроводов запрещается производить всякого рода действия, могущие нарушить нормальную эксплуатацию трубопроводов либо привести к их повреждению, в частности:</p> <ul style="list-style-type: none"> - перемещать, засыпать и ломать опознавательные и сигнальные знаки, контрольно - измерительные пункты; - открывать люки, калитки и двери необслуживаемых усилительных пунктов кабельной связи, ограждений узлов линейной арматуры, станций катодной и дренажной защиты, линейных и смотровых колодцев и других линейных устройств, открывать и закрывать краны и задвижки, отключать или включать средства связи, энергооборудования и телемеханики трубопроводов; - устранять всякого рода свалки, выливать растворы кислот, солей и щелочей; - разрушать берегоукрепительные сооружения, водопропускные устройства, земляные и иные сооружения (устройства), предохраняющие трубопроводы от разрушения, а прилегающую территорию и окружающую местность - от аварийного разлива транспортируемой продукции; - бросать якоря, проходить с отданными якорями, цепями, лотами, волокушами и тралами, производить дноуглубительные и землечерпальные работы; - разводить огонь и размещать какие-либо открытые или закрытые источники огня. <p>2. В охранных зонах трубопроводов без письменного разрешения предприятия трубопроводного транспорта запрещается:</p> <ul style="list-style-type: none"> - возводить любые постройки и сооружения; на расстоянии ближе 1000 м от оси аммиакопровода запрещается: строить коллективные сады с жилыми домами, устраивать массовые спортивные соревнования, соревнования с участием зрителей, купания, массовый отдых людей, любительское рыболовство, расположение 	<p>Федеральный закон от 31.03.1999 № 69-ФЗ «О газоснабжении в Российской Федерации»</p> <p>«Правила охраны магистральных трубопроводов», утвержденные Минтопэнерго РФ 29.04.1992, Постановлением Госгортехнадзора РФ от 22.04.1992 № 9</p> <p>Постановление Госгортехнадзора Российской Федерации от 23.11.1994 № 61 «О распространении «Правил охраны магистральных трубопроводов» на магистральные аммиакопроводы»</p> <p>Постановление Правительства Российской Федерации от 08.09.2017 № 1083 «Об утверждении Правил охраны магистральных газопроводов и о внесении изменений в Положение о представлении в федеральный орган исполнительной власти (его территориальные органы), уполномоченный Правительством Российской Федерации на осуществление государственного кадастрового учета, государственной регистрации прав, ведение Единого государственного реестра недвижимости и предоставление сведений, содержащихся в Едином государственном реестре недвижимости, федеральными органами исполнительной власти, органами</p>

	<p>временных полевых жилищ и станов любого назначения, загоны для скота;</p> <ul style="list-style-type: none"> - высаживать деревья и кустарники всех видов, складировать корма, удобрения, материалы, сено и солому, располагать коновязи, содержать скот, выделять рыбопромысловые участки, производить добычу рыбы, а также водных животных и растений, устраивать водопой, производить колку и заготовку льда; - сооружать проезды и переезды через трассы трубопроводов, устраивать стоянки автомобильного транспорта, тракторов и механизмов, размещать сады и огороды; - производить мелиоративные земляные работы, сооружать оросительные и осушительные системы; - производить всякого рода открытые и подземные, горные, строительные, монтажные и взрывные работы, планировку грунта. <p>3. В охранных зонах магистральных газопроводов запрещается:</p> <ul style="list-style-type: none"> - перемещать, засыпать, повреждать и разрушать контрольно-измерительные и контрольно-диагностические пункты, предупредительные надписи, опознавательные и сигнальные знаки местонахождения магистральных газопроводов; - открывать двери и люки необслуживаемых усилительных пунктов на кабельных линиях связи, калитки ограждений узлов линейной арматуры, двери установок электрохимической защиты, люки линейных и смотровых колодцев, открывать и закрывать краны, задвижки, отключать и включать средства связи, энергоснабжения, устройства телемеханики магистральных газопроводов; - устраивать свалки, осуществлять сброс и слив едких и коррозионно-агрессивных веществ и горюче-смазочных материалов; - складировать любые материалы, в том числе горюче-смазочные, или размещать хранилища любых материалов; - повреждать берегозащитные, водовыпускные сооружения, земляные и иные сооружения (устройства), предохраняющие магистральный газопровод от разрушения; - осуществлять постановку судов и плавучих объектов на якорь, добычу морских млекопитающих, рыболовство придонными орудиями добычи (вылова) водных биологических ресурсов, плавание с вытравленной якорь-цепью; 	<p>государственной власти субъектов Российской Федерации и органами местного самоуправления дополнительных сведений, воспроизводимых на публичных кадастровых картах»</p> <p>Постановление Правительства Российской Федерации от 20.11.2000 № 878 «Об утверждении Правил газораспределительных сетей»</p>
--	---	---

	<ul style="list-style-type: none"> - проводить дноуглубительные и другие работы, связанные с изменением дна и берегов водных объектов, за исключением работ, необходимых для технического обслуживания объекта магистрального газопровода; - проводить работы с использованием ударно-импульсных устройств и вспомогательных механизмов, сбрасывать грузы; - осуществлять рекреационную деятельность (кроме деятельности по размещению туристских стоянок), разводить костры и размещать источники огня; - огораживать и перегораживать охранные зоны; - размещать какие-либо здания, строения, сооружения, не относящиеся к объектам, указанным в пункте 2 Правил, за исключением объектов, указанных в подпунктах «д» – «к» и «м» пункта 6 Правил, утвержденных Постановлением Правительства РФ от 08.09.2017 № 1083; - осуществлять несанкционированное подключение (присоединение) к магистральному газопроводу. <p>4. В охранных зонах магистральных газопроводов без письменного разрешения собственника магистрального газопровода или организации, эксплуатирующей магистральный газопровод не допускается:</p> <ul style="list-style-type: none"> - проведение горных, взрывных, строительных, монтажных, мелиоративных работ, в том числе работ, связанных с затоплением земель; - осуществление посадки и вырубки деревьев и кустарников; - проведение погрузочно-разгрузочных работ, устройство водопоев скота, колка и заготовка льда; - проведение земляных работ на глубине более чем 0,3 метра, планировка грунта; - сооружение запруд на реках и ручьях; - складирование кормов, удобрений, сена, соломы, размещение полевых станков и загонов для скота; - размещение туристских стоянок; - размещение гаражей, стоянок и парковок транспортных средств; - сооружение переездов через магистральные газопроводы; - прокладка инженерных коммуникаций;
--	---

- проведение инженерных изысканий, связанных с бурением скважин и устройством шурфов;
 - устройство причалов для судов и пляжей;
 - проведение работ на объектах транспортной инфраструктуры, находящихся на территории охранной зоны;
 - проведение работ, связанных с временным затоплением земель, не относящихся к землям сельскохозяйственного назначения.
5. В границах охранной зоны газораспределительных сетей запрещается:
- строить объекты жилищно-гражданского и производственного назначения;
 - сносить и реконструировать мосты, коллекторы, автомобильные и железные дороги с расположенными на них газораспределительными сетями без предварительного выноса этих газопроводов по согласованию с эксплуатационными организациями;
 - разрушать берегоукрепительные сооружения, водопропускные устройства, земляные и иные сооружения, предохраняющие газораспределительные сети от разрушений;
 - перемещать, повреждать, засыпать и уничтожать опознавательные знаки, контрольно-измерительные пункты и другие устройства газораспределительных сетей;
 - устраивать свалки и склады, разливать растворы кислот, солей, щелочей и других химически активных веществ;
 - огораживать и перегораживать охранные зоны, препятствовать доступу персонала эксплуатационных организаций к газораспределительным сетям, проведение обслуживания и устранению повреждений газораспределительных сетей;
 - разводить огонь и размещать источники огня;
 - рыть погребя, копать и обрабатывать почву сельскохозяйственными и мелкоративными орудиями и механизмами на глубину более 0,3 метра;
 - открывать калитки и двери газорегуляторных пунктов, станций катодной и дренажной защиты, люки подземных колодцев, включать или отключать электроснабжение средств связи, освещения и систем телемеханики;

4	Водоохранная зона	<p>- набрасывать, приставлять и привязывать к опорам и надземным газопроводам, ограждениям и зданиям газораспределительных сетей посторонние предметы, лестницы, влезать на них;</p> <p>- самовольно подключаться к газораспределительным сетям.</p> <p>В границах водоохранной зоны запрещается:</p> <ul style="list-style-type: none"> - использование сточных вод в целях регулирования плодородия почв; - размещение кладбищ, скотомогильников, объектов размещения отходов производства и потребления, химических, взрывчатых, токсичных, отравляющих и ядовитых веществ, пунктов захоронения радиоактивных отходов; - осуществление авиационных мер по борьбе с вредными организмами; - движение и стоянка транспортных средств (кроме специальных транспортных средств), за исключением их движения по дорогам и стоянки на дорогах и в специально оборудованных местах, имеющих твердое покрытие; - строительство и реконструкция автозаправочных станций, складов горюче-смазочных материалов (за исключением случаев, если автозаправочные станции, склады горюче-смазочных материалов размещены на территориях портов, инфраструктуры внутренних водных путей, в том числе баз (сооружений) для стоянки маломерных судов, объектов органов федеральной службы безопасности), станций технического обслуживания, используемых для технического осмотра и ремонта транспортных средств, осуществление мойки транспортных средств; - размещение специализированных хранилищ пестицидов и агрохимикатов, применение пестицидов и агрохимикатов; - сброс сточных, в том числе дренажных, вод; - разведка и добыча общераспространенных полезных ископаемых (за исключением случаев, если разведка и добыча общераспространенных полезных ископаемых осуществляются пользователями недр, осуществляющими разведку и добычу иных видов полезных ископаемых, в границах предоставленных им в соответствии с законодательством Российской Федерации о недрах горных отводов и (или) геологических отводов на основании утвержденного технического проекта в соответствии со ст. 19.1 	Водный кодекс Российской Федерации
---	-------------------	--	------------------------------------

	<p>Закона Российской Федерации от 21 февраля 1992 года № 2395-1 «О недрах»).</p> <p>В границах рыбоохранной зоны запрещается:</p> <ul style="list-style-type: none"> - использование сточных вод в целях регулирования плодородия почв; - размещение кладбищ, скотомогильников, объектов размещения отходов производства и потребления, химических, взрывчатых, токсичных, отравляющих и ядовитых веществ, пунктов захоронения радиоактивных отходов; - осуществление авиационных мер по борьбе с вредными организмами; - движение и стоянка транспортных средств (кроме специальных транспортных средств), за исключением их движения по дорогам и стоянки на дорогах и в специально оборудованных местах, имеющих твердое покрытие; - размещение автозаправочных станций, складов горюче-смазочных материалов (за исключением случаев, если автозаправочные станции, склады горюче-смазочных материалов размещены на территориях портов, судостроительных и судоремонтных организаций, инфраструктуры внутренних водных путей при условии соблюдения требований законодательства в области охраны окружающей среды и Водного кодекса Российской Федерации), станций технического обслуживания, используемых для технического осмотра и ремонта транспортных средств, осуществление мойки транспортного средства; - размещение специализированных хранилищ пестицидов и агрохимикатов, применение пестицидов и агрохимикатов; - сброс сточных, в том числе дренажных, вод; - разведка и добыча общераспространенных полезных ископаемых (за исключением случаев, если разведка и добыча общераспространенных полезных ископаемых осуществляются пользователями недр, осуществляющими разведку и добычу иных видов полезных ископаемых, в границах предоставленных им в соответствии с законодательством Российской Федерации о недрах горных отводов и (или) геологических отводов на основании утвержденного технического проекта в соответствии со статьей 19.1 Закона Российской Федерации «О недрах»); 	
<p>Рыбоохранная зона</p>		<p>Постановление Правительства Российской Федерации от 06.10.2008 № 743 «Об утверждении Правил установления рыбоохранных зон»</p>

5	Прибрежная защитная полоса	<ul style="list-style-type: none"> - распашка земель; - размещение отвалов размываемых грунтов; - выпас сельскохозяйственных животных и организация для них летних лагерей, ванн. 	Водный кодекс Российской Федерации
	Прибрежная защитная полоса	<p>В границах прибрежных защитных полос запрещается:</p> <ul style="list-style-type: none"> - использование сточных вод в целях регулирования плодородия почв; - размещение кладбищ, скотомогильников, объектов размещения отходов производства и потребления, химических, взрывчатых, токсичных, отравляющих и ядовитых веществ, пунктов захоронения радиоактивных отходов; - осуществление авиационных мер по борьбе с вредными организмами; - движение и стоянка транспортных средств (кроме специальных транспортных средств), за исключением их движения по дорогам и стоянки на дорогах и в специально оборудованных местах, имеющих твердое покрытие; - строительство и реконструкция автозаправочных станций, складов горюче-смазочных материалов (за исключением случаев, если автозаправочные станции, склады горюче-смазочных материалов размещены на территориях портов, инфраструктуры внутренних водных путей, в том числе баз (сооружений) для стоянки маломерных судов, объектов органов федеральной службы безопасности), станций технического обслуживания, используемых для технического осмотра и ремонта транспортных средств, осуществление мойки транспортных средств; - размещение специализированных хранилищ пестицидов и агрохимикатов, применение пестицидов и агрохимикатов; - сброс сточных, в том числе дренажных, вод; - разведка и добыча общераспространенных полезных ископаемых (за исключением случаев, если разведка и добыча общераспространенных полезных ископаемых осуществляются пользователями недр, осуществляющими разведку и добычу иных видов полезных ископаемых, в границах предоставленных им в соответствии с законодательством Российской Федерации о недрах горных отводов и (или) геологических отводов на основании утвержденного технического проекта в соответствии со ст. 19.1 	

		<p>Закона Российской Федерации от 21 февраля 1992 года № 2395-1 «О недрах»);</p> <ul style="list-style-type: none"> - распашка земель; - размещение отходов размываемых грунтов; - выпас сельскохозяйственных животных и организация для них летних лагерей, ванных. 	
6	<p>Зоны санитарной охраны источников питьевого и хозяйственно-бытового водоснабжения, а также устанавливаемые в случаях, предусмотренных Водным кодексом Российской Федерации, в отношении подземных водных объектов зоны специальной охраны</p>	<p>Водный кодекс Российской Федерации</p> <p>СанПиН 2.1.4.1110-02 «Зоны санитарной охраны источников водоснабжения и водопроводов питьевого назначения»</p> <p>В зоне санитарной охраны источников питьевого и хозяйственно-бытового водоснабжения запрещается сброс сточных, в том числе дренажных, вод.</p> <p>На территории зоны санитарной охраны подземных источников водоснабжения:</p> <p>1. В первом поясе не допускается:</p> <ul style="list-style-type: none"> - посадка высокоствольных деревьев; - все виды строительства, не имеющие непосредственного отношения к эксплуатации, реконструкции и расширению водопроводных сооружений, в том числе прокладка трубопроводов различного назначения; - размещение жилых и хозяйственно-бытовых зданий; - проживание людей; - применение ядохимикатов и удобрений. <p>2. Во втором поясе запрещено:</p> <ul style="list-style-type: none"> - закачка отработанных вод в подземные горизонты, подземное складирование твердых отходов и разработка недр земли; - размещение кладбищ, скотомогильников, полей ассенизации, полей фильтрации, навозохранилищ, силосных траншей, животноводческих и птицеводческих предприятий и других объектов, обуславливающих опасность микробного загрязнения подземных вод; - применение удобрений и ядохимикатов; - рубка леса главного пользования и реконструкции; - размещение складов горюче-смазочных материалов, ядохимикатов и минеральных удобрений, накопителей промстоков, шламоохранилищ и других объектов, обуславливающих опасность химического загрязнения подземных вод. <p>Бурение новых скважин и новое строительство, связанное с нарушением почвенного покрова, производится при обязательном</p>	

	<p>согласовании с центром государственного санитарно-эпидемиологического надзора.</p> <p>3. В третьем поясе запрещено:</p> <ul style="list-style-type: none"> - закачка отработанных вод в подземные горизонты, подземное складирование твёрдых отходов и разработка недр земли; - размещение складов горюче-смазочных материалов, ядохимикатов и минеральных удобрений, накопителей промстоков, шламохранилищ и других объектов, обуславливающих опасность химического загрязнения подземных вод. Размещение таких объектов допускается в пределах третьего пояса зоны санитарной охраны только при использовании защищённых подземных вод, при условии выполнения специальных мероприятий по защите водоносного горизонта от загрязнения при наличии санитарно-эпидемиологического заключения центра государственного санитарно-эпидемиологического надзора, выданного с учётом заключения органов геологического контроля. Бурение новых скважин и новое строительство, связанное с нарушением почвенного покрова, производится при обязательном согласовании с центром государственного санитарно-эпидемиологического надзора. <p>На территории зоны санитарной охраны поверхностных источников водоснабжения:</p> <p>1. В первом поясе не допускается:</p> <ul style="list-style-type: none"> - посадка высокоствольных деревьев; - все виды строительства, не имеющие непосредственного отношения к эксплуатации, реконструкции и расширению водопроводных сооружений, в том числе прокладка трубопроводов различного назначения; - размещение жилых и хозяйственно-бытовых зданий; - проживание людей; - применение ядохимикатов и удобрений; - спуск любых сточных вод, в том числе сточных вод водного транспорта; - купание, стирка белья, водопой скота и другие виды водопользования, оказывающие влияние на качество воды.
--	---

	<p>2. Во втором поясе не допускается:</p> <ul style="list-style-type: none"> - рубка леса главного пользования и реконструкции, а также закрепление за лесозаготовительными предприятиями древесины на корню и лесосечного фонда долгосрочного пользования (допускается только рубки ухода и санитарные рубки леса); - расположение стойбищ и выпас скота, а также всякое другое использование водосма и земельных участков, лесных угодий в пределах прибрежной полосы шириной не менее 500 м, которое может привести к ухудшению качества или уменьшению количества воды источника водоснабжения; - отведение сточных вод в зоне водосбора источника водоснабжения, включая его притоки, не отвечающих гигиеническим требованиям к охране поверхностных вод; - размещение кладбищ, скотомогильников, полей ассенизации, полей фильтрации, навозохранилищ, силосных траншей, животноводческих и птицеводческих предприятий и других объектов, обусловливающих опасность микробного загрязнения подземных вод; - применение удобрений и ядохимикатов; - рубка леса главного пользования и реконструкции; - сброс промышленных, сельскохозяйственных, городских и ливневых сточных вод, содержание в которых химических веществ и микроорганизмов превышает установленные санитарными правилами гигиенические нормативы качества воды (с учетом Определения Верховного Суда РФ от 25.09.2014 № АПЛ14-393); - размещение складов горюче-смазочных материалов, ядохимикатов и минеральных удобрений, накопителей промстоков, шламоохранилищ и других объектов, обусловливающих опасность химического загрязнения подземных вод. <p>Регулирование отведения территории для нового строительства жилых, промышленных и сельскохозяйственных объектов, а также согласование изменений технологий действующих предприятий, связанных с повышением степени опасности загрязнения сточными водами источника водоснабжения производится при согласовании с центром государственного санитарно-эпидемиологического</p>
--	---

надзора.

Все работы, в том числе добыча песка, гравия, донноуглубительные, в пределах акватории зоны санитарной охраны допускаются по согласованию с центром государственного санитарно - эпидемиологического надзора лишь при обосновании гидрологических расчетами отсутствия ухудшения качества воды в створе водозабора.

Использование химических методов борьбы с эвтрофикацией водоемов допускается при условии применения препаратов, имеющих положительное санитарно - эпидемиологическое заключение государственной санитарно - эпидемиологической службы Российской Федерации.

Использование источников водоснабжения в пределах второго пояса зоны санитарной охраны для купания, туризма, водного спорта и рыбной ловли допускается в установленных местах при условии соблюдения гигиенических требований к охране поверхностных вод, а также гигиенических требований к зонам рекреации водных объектов.

3. В третьем поясе не допускается отведение сточных вод в зоне водосбора источника водоснабжения, включая его притоки, не отвечающих гигиеническим требованиям к охране поверхностных вод.

Регулирование отведения территории для нового строительства жилых, промышленных и сельскохозяйственных объектов, а также согласование изменений технологий действующих предприятий, связанных с повышением степени опасности загрязнения сточными водами источника водоснабжения производится при согласовании с центром государственного санитарно-эпидемиологического надзора.

Все работы, в том числе добыча песка, гравия, донноуглубительные, в пределах акватории зоны санитарной охраны допускаются по согласованию с центром государственного санитарно - эпидемиологического надзора лишь при обосновании гидрологических расчетами отсутствия ухудшения качества воды в створе водозабора.

		<p>Использование химических методов борьбы с энтрофикацией водоемов допускается при условии применения препаратов, имеющих положительное санитарно - эпидемиологическое заключение государственной санитарно - эпидемиологической службы Российской Федерации.</p>	
7	Санитарно-защитная зона	<p>В границах санитарно-защитной зоны не допускается использование земельных участков в целях:</p> <ul style="list-style-type: none"> - размещения жилой застройки, объектов образовательного и медицинского назначения, спортивных сооружений открытого типа, организаций отдыха детей и их оздоровления, зон рекреационного назначения и для ведения садоводства; - размещения объектов для производства и хранения лекарственных средств, объектов пищевых отраслей промышленности, оптовых складов продовольственного сырья и пищевой продукции, комплексов водопроводных сооружений для подготовки и хранения питьевой воды, использования земельных участков в целях производства, хранения и переработки сельскохозяйственной продукции, предназначенной для дальнейшего использования в качестве пищевой продукции, если химическое, физическое и (или) биологическое воздействие объекта, в отношении которого установлена санитарно-защитная зона, приведет к нарушению качества и безопасности таких средств, сырья, воды и продукции в соответствии с установленными требованиями. 	<p>Постановление Правительства Российской Федерации от 03.03.2018 № 222 «Об утверждении Правил установления санитарно-защитных зон и использования земельных участков, расположенных в границах санитарно-защитных зон»</p>

Приложение №1
к правилам землепользования и застройки
Староведугского сельского поселения
Семилукского муниципального района
Воронежской области

СВЕДЕНИЯ О ГРАНИЦАХ ТЕРРИТОРИАЛЬНЫХ ЗОН,
СОДЕРЖАЩИЕ ГРАФИЧЕСКОЕ ОПИСАНИЕ МЕСТОПОЛОЖЕНИЯ
ГРАНИЦ ТЕРРИТОРИАЛЬНЫХ ЗОН, ПЕРЕЧЕНЬ КООРДИНАТ
ХАРАКТЕРНЫХ ТОЧЕК ГРАНИЦ ТЕРРИТОРИАЛЬНЫХ ЗОН
СЕЛА СТАРАЯ ВЕДУГА

ОПИСАНИЕ МЕСТОПОЛОЖЕНИЯ ГРАНИЦ

Зона застройки индивидуальными жилыми домами – Ж1

 (наименование объекта, местоположение границ которого описано
 (далее - объект))

Раздел 1

Сведения об объекте		
№ п/п	Характеристики объекта	Описание характеристик
1	2	3
1	Местоположение объекта	Воронежская область, Семилукский муниципальный район, Староведугское сельское поселение, село Старая Ведуга
2	Площадь объекта \pm величина погрешности определения площади ($P \pm \Delta P$)	11339296 \pm 11786 м ²
3	Иные характеристики объекта	-

Сведения о местоположении границ объекта					
1. Система координат: МСК - 36, зона 1					
2. Сведения о характерных точках границ объекта					
Обозначение характерных точек границ	Координаты, м		Метод определения координат характерной точки	Средняя квадратическая погрешность положения характерной точки (Mt), м	Описание обозначения точки на местности (при наличии)
	X	Y			
1	2	3	4	5	6
1	532758.10	1248742.58	Картометрический	1.00	-
2	532723.88	1248786.11	Картометрический	1.00	-
3	532687.44	1248734.01	Картометрический	1.00	-
4	532676.71	1248723.68	Картометрический	1.00	-
5	532649.76	1248760.04	Картометрический	1.00	-
6	532577.60	1248844.60	Картометрический	1.00	-
7	532555.18	1248841.02	Картометрический	1.00	-
8	532536.34	1248837.71	Картометрический	1.00	-
9	532513.15	1248878.49	Картометрический	1.00	-
10	532710.61	1249056.82	Картометрический	1.00	-
11	532642.72	1249132.63	Картометрический	1.00	-
12	532514.14	1249045.59	Картометрический	1.00	-
13	532498.41	1249069.90	Картометрический	1.00	-
14	532545.18	1249108.60	Картометрический	1.00	-
15	532511.59	1249160.08	Картометрический	1.00	-
16	532500.61	1249169.78	Картометрический	1.00	-
17	532438.89	1249121.33	Картометрический	1.00	-
18	532405.91	1249128.95	Картометрический	1.00	-
19	532400.18	1249211.96	Картометрический	1.00	-
20	532323.55	1249324.71	Картометрический	1.00	-
21	532195.61	1249342.64	Картометрический	1.00	-
22	532125.36	1249266.35	Картометрический	1.00	-
23	532125.10	1249186.35	Картометрический	1.00	-
24	532102.13	1249195.94	Картометрический	1.00	-
25	532072.51	1249159.52	Картометрический	1.00	-
26	532093.16	1249123.34	Картометрический	1.00	-
27	532125.85	1249110.35	Картометрический	1.00	-
28	532110.74	1249075.91	Картометрический	1.00	-
29	532041.77	1249034.30	Картометрический	1.00	-
30	531925.95	1249033.91	Картометрический	1.00	-
31	531922.50	1249032.88	Картометрический	1.00	-
32	531910.93	1249040.65	Картометрический	1.00	-
33	531818.35	1249103.42	Картометрический	1.00	-
34	531768.02	1249164.51	Картометрический	1.00	-
35	531771.11	1249169.57	Картометрический	1.00	-
36	531786.62	1249194.95	Картометрический	1.00	-
37	531713.53	1249272.61	Картометрический	1.00	-

1	2	3	4	5	6
38	531891.46	1249452.11	Картометрический	1.00	-
39	531982.29	1249561.99	Картометрический	1.00	-
40	531956.71	1249709.27	Картометрический	1.00	-
41	531932.78	1249719.42	Картометрический	1.00	-
42	531918.02	1249729.76	Картометрический	1.00	-
43	531856.92	1249698.52	Картометрический	1.00	-
44	531794.72	1249704.13	Картометрический	1.00	-
45	531757.78	1249717.24	Картометрический	1.00	-
46	531686.52	1249732.89	Картометрический	1.00	-
47	531656.94	1249762.13	Картометрический	1.00	-
48	531640.13	1249775.94	Картометрический	1.00	-
49	531618.50	1249807.60	Картометрический	1.00	-
50	531621.73	1249824.05	Картометрический	1.00	-
51	531583.02	1249868.31	Картометрический	1.00	-
52	531535.44	1249910.72	Картометрический	1.00	-
53	531493.90	1249940.20	Картометрический	1.00	-
54	531455.75	1249924.36	Картометрический	1.00	-
55	531474.89	1249856.93	Картометрический	1.00	-
56	531468.04	1249828.56	Картометрический	1.00	-
57	531449.22	1249810.62	Картометрический	1.00	-
58	531415.46	1249802.08	Картометрический	1.00	-
59	531369.45	1249838.99	Картометрический	1.00	-
60	531324.06	1249914.15	Картометрический	1.00	-
61	531298.61	1250004.35	Картометрический	1.00	-
62	531297.63	1250068.67	Картометрический	1.00	-
63	531262.62	1250101.83	Картометрический	1.00	-
64	531190.79	1250087.05	Картометрический	1.00	-
65	531126.22	1250094.23	Картометрический	1.00	-
66	531008.04	1250123.73	Картометрический	1.00	-
67	530922.11	1250130.32	Картометрический	1.00	-
68	530890.48	1250154.59	Картометрический	1.00	-
69	530846.61	1250247.56	Картометрический	1.00	-
70	530892.47	1250422.05	Картометрический	1.00	-
71	530811.98	1250520.98	Картометрический	1.00	-
72	530653.64	1250598.46	Картометрический	1.00	-
73	530587.20	1250594.07	Картометрический	1.00	-
74	530482.02	1250608.46	Картометрический	1.00	-
75	530450.50	1250701.21	Картометрический	1.00	-
76	530386.04	1250670.42	Картометрический	1.00	-
77	530357.61	1250652.46	Картометрический	1.00	-
78	530338.09	1250642.74	Картометрический	1.00	-
79	530272.34	1250588.96	Картометрический	1.00	-
80	530187.74	1250511.79	Картометрический	1.00	-
81	530173.83	1250498.42	Картометрический	1.00	-
82	530175.73	1250487.31	Картометрический	1.00	-
83	530199.10	1250461.17	Картометрический	1.00	-
84	530307.59	1250331.00	Картометрический	1.00	-
85	530316.20	1250320.87	Картометрический	1.00	-
86	530326.17	1250312.39	Картометрический	1.00	-
87	530344.41	1250301.71	Картометрический	1.00	-

1	2	3	4	5	6
88	530341.49	1250290.31	Картометрический	1.00	-
89	530339.53	1250289.50	Картометрический	1.00	-
90	530338.73	1250288.62	Картометрический	1.00	-
91	530338.46	1250287.78	Картометрический	1.00	-
92	530339.07	1250285.02	Картометрический	1.00	-
93	530347.99	1250254.53	Картометрический	1.00	-
94	530359.64	1250212.85	Картометрический	1.00	-
95	530374.81	1250153.66	Картометрический	1.00	-
96	530392.76	1250073.59	Картометрический	1.00	-
97	530398.05	1250055.16	Картометрический	1.00	-
98	530403.50	1250043.43	Картометрический	1.00	-
99	530407.45	1250036.31	Картометрический	1.00	-
100	530412.46	1250029.45	Картометрический	1.00	-
101	530417.21	1250024.52	Картометрический	1.00	-
102	530422.27	1250019.48	Картометрический	1.00	-
103	530433.57	1250010.10	Картометрический	1.00	-
104	530439.48	1250005.70	Картометрический	1.00	-
105	530445.78	1250001.40	Картометрический	1.00	-
106	530470.32	1249985.77	Картометрический	1.00	-
107	530647.23	1249892.39	Картометрический	1.00	-
108	530734.69	1249852.69	Картометрический	1.00	-
109	530813.20	1249817.03	Картометрический	1.00	-
110	530845.38	1249802.31	Картометрический	1.00	-
111	530850.58	1249801.45	Картометрический	1.00	-
112	530854.85	1249801.82	Картометрический	1.00	-
113	530857.77	1249804.65	Картометрический	1.00	-
114	530866.97	1249800.99	Картометрический	1.00	-
115	530866.17	1249795.19	Картометрический	1.00	-
116	530867.53	1249792.53	Картометрический	1.00	-
117	530870.04	1249790.54	Картометрический	1.00	-
118	530918.43	1249758.15	Картометрический	1.00	-
119	531020.72	1249684.10	Картометрический	1.00	-
120	531075.31	1249644.22	Картометрический	1.00	-
121	531102.22	1249629.17	Картометрический	1.00	-
122	531132.55	1249615.52	Картометрический	1.00	-
123	531163.74	1249601.47	Картометрический	1.00	-
124	531180.20	1249598.70	Картометрический	1.00	-
125	531201.79	1249587.57	Картометрический	1.00	-
126	531268.29	1249557.37	Картометрический	1.00	-
127	531354.51	1249521.31	Картометрический	1.00	-
128	531417.59	1249494.66	Картометрический	1.00	-
129	531450.54	1249479.14	Картометрический	1.00	-
130	531468.42	1249468.78	Картометрический	1.00	-
131	531534.06	1249424.08	Картометрический	1.00	-
132	531543.14	1249422.59	Картометрический	1.00	-
133	531553.81	1249422.70	Картометрический	1.00	-
134	531559.81	1249412.79	Картометрический	1.00	-
135	531557.12	1249409.13	Картометрический	1.00	-
136	531557.06	1249405.56	Картометрический	1.00	-
137	531565.68	1249385.68	Картометрический	1.00	-

1	2	3	4	5	6
138	531567.62	1249373.41	Картометрический	1.00	-
139	531568.15	1249366.00	Картометрический	1.00	-
140	531568.28	1249351.15	Картометрический	1.00	-
141	531567.86	1249333.99	Картометрический	1.00	-
142	531566.92	1249327.58	Картометрический	1.00	-
143	531563.52	1249314.12	Картометрический	1.00	-
144	531549.27	1249262.54	Картометрический	1.00	-
145	531545.27	1249247.60	Картометрический	1.00	-
146	531545.61	1249212.46	Картометрический	1.00	-
147	531549.96	1249160.19	Картометрический	1.00	-
148	531554.14	1249134.28	Картометрический	1.00	-
149	531556.85	1249124.43	Картометрический	1.00	-
150	531562.51	1249114.25	Картометрический	1.00	-
151	531572.13	1249103.50	Картометрический	1.00	-
152	531579.31	1249097.87	Картометрический	1.00	-
153	531732.23	1249011.75	Картометрический	1.00	-
154	531747.31	1249002.54	Картометрический	1.00	-
155	531760.95	1248992.28	Картометрический	1.00	-
156	531771.03	1248982.89	Картометрический	1.00	-
157	531790.19	1248967.28	Картометрический	1.00	-
158	531803.44	1248953.98	Картометрический	1.00	-
159	531814.83	1248942.81	Картометрический	1.00	-
160	531820.09	1248937.68	Картометрический	1.00	-
161	531825.28	1248935.53	Картометрический	1.00	-
162	531836.58	1248933.94	Картометрический	1.00	-
163	531891.06	1248920.48	Картометрический	1.00	-
164	531947.76	1248920.73	Картометрический	1.00	-
165	532008.47	1248914.41	Картометрический	1.00	-
166	532074.17	1248904.40	Картометрический	1.00	-
167	532089.92	1248901.44	Картометрический	1.00	-
168	532106.70	1248897.79	Картометрический	1.00	-
169	532126.92	1248891.97	Картометрический	1.00	-
170	532194.96	1248934.39	Картометрический	1.00	-
171	532246.61	1248881.96	Картометрический	1.00	-
172	532322.82	1248948.21	Картометрический	1.00	-
173	532280.14	1249002.74	Картометрический	1.00	-
174	532270.05	1249015.62	Картометрический	1.00	-
175	532343.20	1249063.14	Картометрический	1.00	-
176	532405.23	1249088.77	Картометрический	1.00	-
177	532445.33	1249078.61	Картометрический	1.00	-
178	532476.64	1249014.65	Картометрический	1.00	-
179	532425.59	1248964.23	Картометрический	1.00	-
180	532471.12	1248895.83	Картометрический	1.00	-
181	532425.31	1248854.92	Картометрический	1.00	-
182	532400.45	1248826.22	Картометрический	1.00	-
183	532475.08	1248718.20	Картометрический	1.00	-
184	532513.86	1248698.58	Картометрический	1.00	-
185	532541.54	1248684.24	Картометрический	1.00	-
186	532556.02	1248675.56	Картометрический	1.00	-
187	532570.00	1248664.56	Картометрический	1.00	-

1	2	3	4	5	6
188	532577.16	1248664.22	Картометрический	1.00	-
189	532583.29	1248664.67	Картометрический	1.00	-
190	532588.04	1248655.83	Картометрический	1.00	-
191	532586.86	1248653.42	Картометрический	1.00	-
192	532587.23	1248651.72	Картометрический	1.00	-
193	532588.22	1248649.97	Картометрический	1.00	-
194	532591.04	1248647.04	Картометрический	1.00	-
195	532638.66	1248607.69	Картометрический	1.00	-
196	532718.93	1248693.41	Картометрический	1.00	-
197	532733.52	1248704.71	Картометрический	1.00	-
1	532758.10	1248742.58	Картометрический	1.00	-
198	532773.79	1248345.98	Картометрический	1.00	-
199	532762.41	1248362.52	Картометрический	1.00	-
200	532747.54	1248404.40	Картометрический	1.00	-
201	532739.54	1248437.72	Картометрический	1.00	-
202	532734.82	1248456.16	Картометрический	1.00	-
203	532725.98	1248480.79	Картометрический	1.00	-
204	532720.43	1248493.93	Картометрический	1.00	-
205	532712.04	1248513.48	Картометрический	1.00	-
206	532701.26	1248514.94	Картометрический	1.00	-
207	532663.77	1248551.85	Картометрический	1.00	-
208	532625.10	1248596.30	Картометрический	1.00	-
209	532580.77	1248632.97	Картометрический	1.00	-
210	532551.16	1248656.20	Картометрический	1.00	-
211	532545.47	1248660.36	Картометрический	1.00	-
212	532520.23	1248675.00	Картометрический	1.00	-
213	532488.77	1248689.90	Картометрический	1.00	-
214	532501.39	1248617.74	Картометрический	1.00	-
215	532288.82	1248416.66	Картометрический	1.00	-
216	532160.70	1248292.13	Картометрический	1.00	-
217	532241.23	1248207.62	Картометрический	1.00	-
218	532275.29	1248269.69	Картометрический	1.00	-
219	532323.48	1248345.59	Картометрический	1.00	-
220	532344.98	1248371.53	Картометрический	1.00	-
221	532404.25	1248346.62	Картометрический	1.00	-
222	532558.79	1248533.40	Картометрический	1.00	-
223	532598.10	1248496.96	Картометрический	1.00	-
224	532634.78	1248467.56	Картометрический	1.00	-
225	532682.39	1248420.98	Картометрический	1.00	-
226	532705.20	1248416.88	Картометрический	1.00	-
227	532716.44	1248412.68	Картометрический	1.00	-
228	532712.77	1248403.24	Картометрический	1.00	-
229	532740.12	1248383.37	Картометрический	1.00	-
198	532773.79	1248345.98	Картометрический	1.00	-
230	532609.88	1248496.57	Картометрический	1.00	-
231	532609.88	1248496.81	Картометрический	1.00	-
232	532609.64	1248496.81	Картометрический	1.00	-
233	532609.64	1248496.57	Картометрический	1.00	-

1	2	3	4	5	6
230	532609.88	1248496.57	Картометрический	1.00	-
234	531897.83	1248796.10	Картометрический	1.00	-
235	531989.55	1248864.29	Картометрический	1.00	-
236	532072.51	1248853.02	Картометрический	1.00	-
237	532110.01	1248879.86	Картометрический	1.00	-
238	532086.59	1248885.28	Картометрический	1.00	-
239	532071.41	1248888.13	Картометрический	1.00	-
240	532007.96	1248898.51	Картометрический	1.00	-
241	531947.09	1248903.93	Картометрический	1.00	-
242	531856.91	1248912.00	Картометрический	1.00	-
243	531841.01	1248912.76	Картометрический	1.00	-
244	531824.26	1248916.60	Картометрический	1.00	-
245	531816.44	1248920.81	Картометрический	1.00	-
246	531809.85	1248926.01	Картометрический	1.00	-
247	531804.02	1248931.70	Картометрический	1.00	-
248	531792.55	1248942.95	Картометрический	1.00	-
249	531775.72	1248959.47	Картометрический	1.00	-
250	531763.74	1248970.26	Картометрический	1.00	-
251	531751.55	1248979.99	Картометрический	1.00	-
252	531738.61	1248989.50	Картометрический	1.00	-
253	531724.97	1248997.81	Картометрический	1.00	-
254	531572.91	1249083.32	Картометрический	1.00	-
255	531565.04	1249088.50	Картометрический	1.00	-
256	531549.95	1249106.94	Картометрический	1.00	-
257	531542.48	1249119.93	Картометрический	1.00	-
258	531539.09	1249131.63	Картометрический	1.00	-
259	531534.36	1249158.41	Картометрический	1.00	-
260	531530.42	1249211.98	Картометрический	1.00	-
261	531530.44	1249227.90	Картометрический	1.00	-
262	531531.64	1249243.52	Картометрический	1.00	-
263	531532.96	1249251.37	Картометрический	1.00	-
264	531535.78	1249264.91	Картометрический	1.00	-
265	531549.06	1249318.90	Картометрический	1.00	-
266	531552.14	1249330.19	Картометрический	1.00	-
267	531552.87	1249335.15	Картометрический	1.00	-
268	531553.29	1249351.57	Картометрический	1.00	-
269	531553.17	1249365.15	Картометрический	1.00	-
270	531552.70	1249371.65	Картометрический	1.00	-
271	531551.11	1249381.72	Картометрический	1.00	-
272	531547.06	1249391.80	Картометрический	1.00	-
273	531543.38	1249398.43	Картометрический	1.00	-
274	531528.16	1249410.44	Картометрический	1.00	-
275	531464.95	1249453.10	Картометрический	1.00	-
276	531443.40	1249465.96	Картометрический	1.00	-
277	531410.27	1249482.25	Картометрический	1.00	-
278	531348.93	1249507.39	Картометрический	1.00	-
279	531261.25	1249544.73	Картометрический	1.00	-
280	531218.15	1249563.24	Картометрический	1.00	-
281	531094.98	1249614.51	Картометрический	1.00	-

1	2	3	4	5	6
282	531066.95	1249631.77	Картометрический	1.00	-
283	531019.66	1249666.78	Картометрический	1.00	-
284	530926.59	1249733.28	Картометрический	1.00	-
285	530908.33	1249746.96	Картометрический	1.00	-
286	530889.15	1249758.62	Картометрический	1.00	-
287	530860.47	1249777.45	Картометрический	1.00	-
288	530838.50	1249787.99	Картометрический	1.00	-
289	530805.79	1249804.74	Картометрический	1.00	-
290	530728.62	1249839.19	Картометрический	1.00	-
291	530640.56	1249878.67	Картометрический	1.00	-
292	530461.43	1249973.23	Картометрический	1.00	-
293	530436.96	1249988.41	Картометрический	1.00	-
294	530430.37	1249992.91	Картометрический	1.00	-
295	530423.94	1249997.70	Картометрический	1.00	-
296	530411.62	1250007.93	Картометрический	1.00	-
297	530406.02	1250013.51	Картометрический	1.00	-
298	530400.90	1250018.82	Картометрический	1.00	-
299	530399.02	1250020.89	Картометрический	1.00	-
300	530398.45	1250021.17	Картометрический	1.00	-
301	530397.73	1250020.90	Картометрический	1.00	-
302	530396.25	1250019.00	Картометрический	1.00	-
303	530391.21	1250016.45	Картометрический	1.00	-
304	530378.09	1249957.64	Картометрический	1.00	-
305	530407.53	1249938.95	Картометрический	1.00	-
306	530403.93	1249906.95	Картометрический	1.00	-
307	530410.70	1249897.35	Картометрический	1.00	-
308	530459.43	1249788.22	Картометрический	1.00	-
309	530543.29	1249705.25	Картометрический	1.00	-
310	530543.62	1249681.65	Картометрический	1.00	-
311	530545.83	1249662.76	Картометрический	1.00	-
312	530559.48	1249653.10	Картометрический	1.00	-
313	530596.56	1249630.17	Картометрический	1.00	-
314	530513.90	1249519.00	Картометрический	1.00	-
315	530662.24	1249431.51	Картометрический	1.00	-
316	530760.25	1249385.24	Картометрический	1.00	-
317	530776.99	1249364.40	Картометрический	1.00	-
318	530768.29	1249287.05	Картометрический	1.00	-
319	530791.52	1249291.22	Картометрический	1.00	-
320	530817.46	1249299.02	Картометрический	1.00	-
321	530955.93	1249309.32	Картометрический	1.00	-
322	530965.17	1249341.59	Картометрический	1.00	-
323	530995.89	1249294.76	Картометрический	1.00	-
324	531074.75	1249107.51	Картометрический	1.00	-
325	531188.52	1249004.33	Картометрический	1.00	-
326	531244.21	1249001.61	Картометрический	1.00	-
327	531481.55	1249054.80	Картометрический	1.00	-
328	531539.73	1249079.10	Картометрический	1.00	-
329	531576.24	1249039.19	Картометрический	1.00	-
330	531663.05	1248963.78	Картометрический	1.00	-
331	531766.06	1248867.02	Картометрический	1.00	-

1	2	3	4	5	6
332	531804.17	1248899.90	Картометрический	1.00	-
234	531897.83	1248796.10	Картометрический	1.00	-
333	532469.21	1249718.64	Картометрический	1.00	-
334	532515.00	1249802.27	Картометрический	1.00	-
335	532284.83	1249918.00	Картометрический	1.00	-
336	532252.24	1249846.62	Картометрический	1.00	-
337	532233.89	1249862.69	Картометрический	1.00	-
338	532212.37	1249801.63	Картометрический	1.00	-
339	532420.24	1249717.47	Картометрический	1.00	-
333	532469.21	1249718.64	Картометрический	1.00	-
340	532015.80	1249803.95	Картометрический	1.00	-
341	532188.31	1249978.48	Картометрический	1.00	-
342	532180.85	1249986.60	Картометрический	1.00	-
343	532152.97	1249999.98	Картометрический	1.00	-
344	532142.03	1250010.37	Картометрический	1.00	-
345	532080.90	1250061.35	Картометрический	1.00	-
346	532098.63	1250112.57	Картометрический	1.00	-
347	531990.23	1250241.09	Картометрический	1.00	-
348	531877.79	1250294.00	Картометрический	1.00	-
349	531773.70	1250305.78	Картометрический	1.00	-
350	531609.93	1250359.05	Картометрический	1.00	-
351	531575.68	1250352.93	Картометрический	1.00	-
352	531566.95	1250358.64	Картометрический	1.00	-
353	531543.16	1250373.28	Картометрический	1.00	-
354	531531.42	1250390.10	Картометрический	1.00	-
355	531518.10	1250442.44	Картометрический	1.00	-
356	531510.58	1250472.21	Картометрический	1.00	-
357	531491.52	1250493.56	Картометрический	1.00	-
358	531365.25	1250564.58	Картометрический	1.00	-
359	531339.31	1250594.03	Картометрический	1.00	-
360	531292.52	1250625.73	Картометрический	1.00	-
361	531272.17	1250630.69	Картометрический	1.00	-
362	531053.72	1250652.98	Картометрический	1.00	-
363	531026.52	1250677.75	Картометрический	1.00	-
364	530976.62	1250720.72	Картометрический	1.00	-
365	530875.06	1250749.48	Картометрический	1.00	-
366	530853.02	1250754.77	Картометрический	1.00	-
367	530793.70	1250768.47	Картометрический	1.00	-
368	530763.47	1250813.68	Картометрический	1.00	-
369	530532.90	1250732.04	Картометрический	1.00	-
370	530522.17	1250701.63	Картометрический	1.00	-
371	530589.85	1250634.85	Картометрический	1.00	-
372	530665.32	1250637.48	Картометрический	1.00	-
373	530835.16	1250553.70	Картометрический	1.00	-
374	530950.03	1250425.41	Картометрический	1.00	-
375	530953.22	1250385.24	Картометрический	1.00	-
376	530888.76	1250256.41	Картометрический	1.00	-
377	530922.06	1250180.77	Картометрический	1.00	-

1	2	3	4	5	6
378	531187.95	1250127.61	Картометрический	1.00	-
379	531270.75	1250142.89	Картометрический	1.00	-
380	531305.03	1250124.41	Картометрический	1.00	-
381	531345.45	1250047.37	Картометрический	1.00	-
382	531343.28	1249975.31	Картометрический	1.00	-
383	531412.19	1249927.67	Картометрический	1.00	-
384	531422.08	1249950.89	Картометрический	1.00	-
385	531471.26	1249977.86	Картометрический	1.00	-
386	531525.23	1249974.85	Картометрический	1.00	-
387	531605.03	1249917.74	Картометрический	1.00	-
388	531651.28	1249866.40	Картометрический	1.00	-
389	531665.71	1249798.11	Картометрический	1.00	-
390	531733.98	1249755.17	Картометрический	1.00	-
391	531849.78	1249739.28	Картометрический	1.00	-
392	531911.08	1249771.93	Картометрический	1.00	-
393	531923.64	1249769.32	Картометрический	1.00	-
394	531936.04	1249846.43	Картометрический	1.00	-
395	531942.49	1249845.30	Картометрический	1.00	-
396	531960.27	1249845.91	Картометрический	1.00	-
397	531973.34	1249830.32	Картометрический	1.00	-
398	531991.89	1249814.25	Картометрический	1.00	-
340	532015.80	1249803.95	Картометрический	1.00	-
399	530331.68	1250049.07	Картометрический	1.00	-
400	530388.60	1250025.26	Картометрический	1.00	-
401	530391.33	1250030.32	Картометрический	1.00	-
402	530391.49	1250031.16	Картометрический	1.00	-
403	530391.15	1250032.17	Картометрический	1.00	-
404	530388.96	1250036.28	Картометрический	1.00	-
405	530382.88	1250049.44	Картометрический	1.00	-
406	530378.65	1250063.13	Картометрический	1.00	-
407	530376.00	1250073.11	Картометрический	1.00	-
408	530358.74	1250149.93	Картометрический	1.00	-
409	530342.98	1250208.38	Картометрический	1.00	-
410	530327.74	1250256.12	Картометрический	1.00	-
411	530318.09	1250284.53	Картометрический	1.00	-
412	530307.63	1250302.22	Картометрический	1.00	-
413	530295.43	1250318.75	Картометрический	1.00	-
414	530273.22	1250345.74	Картометрический	1.00	-
415	530234.07	1250394.27	Картометрический	1.00	-
416	530192.16	1250445.78	Картометрический	1.00	-
417	530156.85	1250403.27	Картометрический	1.00	-
418	530181.86	1250381.25	Картометрический	1.00	-
419	530255.61	1250315.42	Картометрический	1.00	-
420	530265.95	1250303.29	Картометрический	1.00	-
421	530303.60	1250201.63	Картометрический	1.00	-
422	530307.35	1250145.72	Картометрический	1.00	-
399	530331.68	1250049.07	Картометрический	1.00	-
423	530668.58	1251096.01	Картометрический	1.00	-

1	2	3	4	5	6
424	530654.73	1251112.40	Картометрический	1.00	-
425	530472.80	1251367.53	Картометрический	1.00	-
426	530410.07	1251522.64	Картометрический	1.00	-
427	530263.30	1251451.71	Картометрический	1.00	-
428	530212.33	1251288.57	Картометрический	1.00	-
429	530247.12	1251189.13	Картометрический	1.00	-
430	530383.32	1251033.60	Картометрический	1.00	-
431	530355.50	1251004.25	Картометрический	1.00	-
432	530367.05	1251001.74	Картометрический	1.00	-
433	530409.17	1250980.73	Картометрический	1.00	-
434	530434.52	1250947.62	Картометрический	1.00	-
435	530452.39	1250851.53	Картометрический	1.00	-
436	530472.60	1250825.40	Картометрический	1.00	-
437	530476.54	1250791.40	Картометрический	1.00	-
438	530475.69	1250753.88	Картометрический	1.00	-
439	530484.57	1250743.75	Картометрический	1.00	-
440	530738.84	1250832.67	Картометрический	1.00	-
441	530744.72	1250837.76	Картометрический	1.00	-
442	530747.06	1250840.86	Картометрический	1.00	-
443	530754.90	1250841.12	Картометрический	1.00	-
444	530755.88	1250839.41	Картометрический	1.00	-
445	530756.66	1250838.96	Картометрический	1.00	-
446	530761.84	1250840.87	Картометрический	1.00	-
423	530668.58	1251096.01	Картометрический	1.00	-
447	530029.02	1251120.26	Картометрический	1.00	-
448	530013.91	1251184.00	Картометрический	1.00	-
449	529991.11	1251343.51	Картометрический	1.00	-
450	529904.54	1251371.22	Картометрический	1.00	-
451	529819.45	1251415.73	Картометрический	1.00	-
452	529716.98	1251518.55	Картометрический	1.00	-
453	529617.58	1251572.12	Картометрический	1.00	-
454	529583.47	1251604.73	Картометрический	1.00	-
455	529515.67	1251754.99	Картометрический	1.00	-
456	529447.86	1251912.33	Картометрический	1.00	-
457	529436.53	1251978.34	Картометрический	1.00	-
458	529396.09	1252005.92	Картометрический	1.00	-
459	529329.51	1252077.47	Картометрический	1.00	-
460	529326.40	1252148.91	Картометрический	1.00	-
461	529331.19	1252265.20	Картометрический	1.00	-
462	529339.59	1252293.65	Картометрический	1.00	-
463	529362.23	1252325.65	Картометрический	1.00	-
464	529455.81	1252419.29	Картометрический	1.00	-
465	529500.97	1252532.30	Картометрический	1.00	-
466	529489.05	1252547.08	Картометрический	1.00	-
467	529398.01	1252573.99	Картометрический	1.00	-
468	529336.50	1252620.42	Картометрический	1.00	-
469	529326.12	1252660.30	Картометрический	1.00	-
470	529331.61	1252692.42	Картометрический	1.00	-
471	529341.61	1252714.14	Картометрический	1.00	-

1	2	3	4	5	6
472	529364.77	1252749.92	Картометрический	1.00	-
473	529379.57	1252806.42	Картометрический	1.00	-
474	529339.61	1252821.86	Картометрический	1.00	-
475	529326.49	1252850.28	Картометрический	1.00	-
476	529330.98	1252907.76	Картометрический	1.00	-
477	529297.52	1252935.88	Картометрический	1.00	-
478	529274.77	1252965.89	Картометрический	1.00	-
479	529246.71	1252995.42	Картометрический	1.00	-
480	529235.86	1253018.27	Картометрический	1.00	-
481	529224.24	1253087.61	Картометрический	1.00	-
482	529202.16	1253127.12	Картометрический	1.00	-
483	529202.16	1253163.92	Картометрический	1.00	-
484	529225.01	1253216.60	Картометрический	1.00	-
485	529247.38	1253262.14	Картометрический	1.00	-
486	529227.10	1253280.61	Картометрический	1.00	-
487	529210.04	1253306.65	Картометрический	1.00	-
488	529220.19	1253352.09	Картометрический	1.00	-
489	529247.40	1253352.33	Картометрический	1.00	-
490	529236.20	1253393.99	Картометрический	1.00	-
491	529234.32	1253415.77	Картометрический	1.00	-
492	529237.35	1253449.04	Картометрический	1.00	-
493	529271.05	1253480.29	Картометрический	1.00	-
494	529269.86	1253509.83	Картометрический	1.00	-
495	529248.28	1253544.49	Картометрический	1.00	-
496	529220.49	1253562.08	Картометрический	1.00	-
497	529163.32	1253588.25	Картометрический	1.00	-
498	529139.95	1253614.96	Картометрический	1.00	-
499	529149.16	1253641.38	Картометрический	1.00	-
500	529176.15	1253654.98	Картометрический	1.00	-
501	529198.47	1253677.49	Картометрический	1.00	-
502	529222.62	1253709.66	Картометрический	1.00	-
503	529245.25	1253733.47	Картометрический	1.00	-
504	529269.20	1253769.21	Картометрический	1.00	-
505	529265.94	1253807.89	Картометрический	1.00	-
506	529257.79	1253834.56	Картометрический	1.00	-
507	529264.78	1253880.14	Картометрический	1.00	-
508	529274.61	1253916.72	Картометрический	1.00	-
509	529256.99	1253929.55	Картометрический	1.00	-
510	529204.29	1253930.92	Картометрический	1.00	-
511	529187.01	1253962.46	Картометрический	1.00	-
512	529191.34	1254001.95	Картометрический	1.00	-
513	529209.45	1254044.14	Картометрический	1.00	-
514	529156.51	1254067.93	Картометрический	1.00	-
515	529116.09	1254093.81	Картометрический	1.00	-
516	529097.38	1254071.57	Картометрический	1.00	-
517	529065.37	1254063.39	Картометрический	1.00	-
518	529034.80	1254082.49	Картометрический	1.00	-
519	529030.97	1254123.86	Картометрический	1.00	-
520	528990.38	1254176.52	Картометрический	1.00	-
521	528975.96	1254212.26	Картометрический	1.00	-

1	2	3	4	5	6
522	528932.98	1254189.61	Картометрический	1.00	-
523	528890.28	1254218.26	Картометрический	1.00	-
524	528908.52	1254315.09	Картометрический	1.00	-
525	528897.05	1254343.36	Картометрический	1.00	-
526	528856.33	1254361.76	Картометрический	1.00	-
527	528817.45	1254364.15	Картометрический	1.00	-
528	528768.96	1254416.43	Картометрический	1.00	-
529	528709.38	1254426.51	Картометрический	1.00	-
530	528691.85	1254456.73	Картометрический	1.00	-
531	528698.25	1254492.57	Картометрический	1.00	-
532	528723.23	1254510.53	Картометрический	1.00	-
533	528713.87	1254570.52	Картометрический	1.00	-
534	528764.89	1254598.39	Картометрический	1.00	-
535	528753.84	1254653.15	Картометрический	1.00	-
536	528753.67	1254681.03	Картометрический	1.00	-
537	528769.58	1254761.62	Картометрический	1.00	-
538	528759.85	1254792.92	Картометрический	1.00	-
539	528712.22	1254846.59	Картометрический	1.00	-
540	528663.96	1254841.60	Картометрический	1.00	-
541	528622.37	1254853.76	Картометрический	1.00	-
542	528580.69	1254894.29	Картометрический	1.00	-
543	528567.64	1254994.71	Картометрический	1.00	-
544	528464.04	1255063.88	Картометрический	1.00	-
545	528428.90	1255108.92	Картометрический	1.00	-
546	528350.20	1255181.64	Картометрический	1.00	-
547	528291.66	1255256.96	Картометрический	1.00	-
548	528277.21	1255285.21	Картометрический	1.00	-
549	528274.79	1255319.80	Картометрический	1.00	-
550	528283.13	1255357.01	Картометрический	1.00	-
551	528314.19	1255411.25	Картометрический	1.00	-
552	528402.34	1255488.60	Картометрический	1.00	-
553	528406.23	1255516.34	Картометрический	1.00	-
554	528391.52	1255540.03	Картометрический	1.00	-
555	528387.84	1255596.87	Картометрический	1.00	-
556	528373.30	1255627.99	Картометрический	1.00	-
557	528374.68	1255657.52	Картометрический	1.00	-
558	528413.62	1255695.59	Картометрический	1.00	-
559	528414.49	1255716.94	Картометрический	1.00	-
560	528420.92	1255746.51	Картометрический	1.00	-
561	528419.64	1255795.39	Картометрический	1.00	-
562	528395.52	1255801.27	Картометрический	1.00	-
563	528365.99	1255850.34	Картометрический	1.00	-
564	528357.95	1255877.74	Картометрический	1.00	-
565	528357.53	1255908.81	Картометрический	1.00	-
566	528366.77	1256002.48	Картометрический	1.00	-
567	528341.63	1256030.90	Картометрический	1.00	-
568	528299.96	1256040.01	Картометрический	1.00	-
569	528265.08	1256078.98	Картометрический	1.00	-
570	528260.83	1256123.01	Картометрический	1.00	-
571	528270.98	1256158.63	Картометрический	1.00	-

1	2	3	4	5	6
572	528272.89	1256229.04	Картометрический	1.00	-
573	528263.62	1256317.10	Картометрический	1.00	-
574	528246.53	1256362.53	Картометрический	1.00	-
575	528244.55	1256391.58	Картометрический	1.00	-
576	528256.89	1256412.73	Картометрический	1.00	-
577	528279.30	1256443.89	Картометрический	1.00	-
578	528278.94	1256460.44	Картометрический	1.00	-
579	528285.15	1256479.67	Картометрический	1.00	-
580	528301.24	1256497.74	Картометрический	1.00	-
581	528346.74	1256522.30	Картометрический	1.00	-
582	528367.20	1256539.42	Картометрический	1.00	-
583	528364.66	1256574.16	Картометрический	1.00	-
584	528344.70	1256617.39	Картометрический	1.00	-
585	528332.69	1256645.56	Картометрический	1.00	-
586	528326.63	1256677.90	Картометрический	1.00	-
587	528328.85	1256709.90	Картометрический	1.00	-
588	528340.28	1256756.39	Картометрический	1.00	-
589	528333.60	1256769.90	Картометрический	1.00	-
590	528328.63	1256838.11	Картометрический	1.00	-
591	528306.57	1256850.35	Картометрический	1.00	-
592	528301.54	1256893.74	Картометрический	1.00	-
593	528324.78	1256934.13	Картометрический	1.00	-
594	528343.72	1256949.33	Картометрический	1.00	-
595	528368.70	1256989.74	Картометрический	1.00	-
596	528392.80	1257054.59	Картометрический	1.00	-
597	528396.96	1257084.56	Картометрический	1.00	-
598	528396.12	1257090.58	Картометрический	1.00	-
599	528362.30	1257085.89	Картометрический	1.00	-
600	528298.04	1257058.25	Картометрический	1.00	-
601	528244.56	1257265.44	Картометрический	1.00	-
602	528039.37	1257586.24	Картометрический	1.00	-
603	527967.44	1257536.90	Картометрический	1.00	-
604	527947.68	1257443.66	Картометрический	1.00	-
605	527966.72	1257402.49	Картометрический	1.00	-
606	527935.28	1257310.21	Картометрический	1.00	-
607	527877.86	1257269.33	Картометрический	1.00	-
608	527865.14	1257261.07	Картометрический	1.00	-
609	527855.70	1257259.46	Картометрический	1.00	-
610	527833.05	1257276.56	Картометрический	1.00	-
611	527792.67	1257310.83	Картометрический	1.00	-
612	527764.30	1257334.60	Картометрический	1.00	-
613	527737.04	1257357.16	Картометрический	1.00	-
614	527663.05	1257271.10	Картометрический	1.00	-
615	527735.75	1257158.55	Картометрический	1.00	-
616	527660.38	1257053.24	Картометрический	1.00	-
617	527664.35	1256964.43	Картометрический	1.00	-
618	527588.30	1256956.48	Картометрический	1.00	-
619	527607.19	1256924.15	Картометрический	1.00	-
620	527634.37	1256867.67	Картометрический	1.00	-
621	527642.93	1256846.53	Картометрический	1.00	-

1	2	3	4	5	6
622	527651.42	1256821.10	Картометрический	1.00	-
623	527663.71	1256782.29	Картометрический	1.00	-
624	527670.27	1256758.33	Картометрический	1.00	-
625	527671.35	1256756.82	Картометрический	1.00	-
626	527673.62	1256755.95	Картометрический	1.00	-
627	527677.19	1256756.10	Картометрический	1.00	-
628	527681.30	1256744.41	Картометрический	1.00	-
629	527679.35	1256742.30	Картометрический	1.00	-
630	527686.78	1256701.80	Картометрический	1.00	-
631	527699.93	1256616.14	Картометрический	1.00	-
632	527718.83	1256502.80	Картометрический	1.00	-
633	527730.44	1256444.65	Картометрический	1.00	-
634	527747.59	1256355.56	Картометрический	1.00	-
635	527751.68	1256332.02	Картометрический	1.00	-
636	527760.82	1256281.98	Картометрический	1.00	-
637	527765.62	1256256.09	Картометрический	1.00	-
638	527803.57	1256036.47	Картометрический	1.00	-
639	527821.58	1255936.36	Картометрический	1.00	-
640	527833.28	1255871.75	Картометрический	1.00	-
641	527841.46	1255816.88	Картометрический	1.00	-
642	527847.14	1255788.95	Картометрический	1.00	-
643	527848.65	1255787.41	Картометрический	1.00	-
644	527852.53	1255786.81	Картометрический	1.00	-
645	527854.46	1255777.83	Картометрический	1.00	-
646	527852.49	1255776.62	Картометрический	1.00	-
647	527851.82	1255775.17	Картометрический	1.00	-
648	527869.44	1255703.93	Картометрический	1.00	-
649	527874.20	1255684.44	Картометрический	1.00	-
650	527875.92	1255683.45	Картометрический	1.00	-
651	527879.69	1255683.24	Картометрический	1.00	-
652	527881.42	1255675.10	Картометрический	1.00	-
653	527878.44	1255673.64	Картометрический	1.00	-
654	527877.19	1255672.03	Картометрический	1.00	-
655	527895.63	1255598.33	Картометрический	1.00	-
656	527899.94	1255583.84	Картометрический	1.00	-
657	527919.11	1255508.73	Картометрический	1.00	-
658	527976.80	1255305.10	Картометрический	1.00	-
659	528000.39	1255231.93	Картометрический	1.00	-
660	528008.50	1255201.82	Картометрический	1.00	-
661	528016.23	1255173.07	Картометрический	1.00	-
662	528024.09	1255144.32	Картометрический	1.00	-
663	528031.15	1255119.71	Картометрический	1.00	-
664	528050.57	1255081.00	Картометрический	1.00	-
665	528062.78	1255057.44	Картометрический	1.00	-
666	528096.36	1255001.99	Картометрический	1.00	-
667	528131.47	1254946.75	Картометрический	1.00	-
668	528196.98	1254827.80	Картометрический	1.00	-
669	528299.61	1254642.73	Картометрический	1.00	-
670	528416.98	1254433.86	Картометрический	1.00	-
671	528461.87	1254349.40	Картометрический	1.00	-

1	2	3	4	5	6
672	528497.09	1254265.66	Картометрический	1.00	-
673	528519.03	1254206.88	Картометрический	1.00	-
674	528531.14	1254175.12	Картометрический	1.00	-
675	528545.87	1254121.22	Картометрический	1.00	-
676	528549.39	1254103.19	Картометрический	1.00	-
677	528552.04	1254084.62	Картометрический	1.00	-
678	528554.81	1254057.51	Картометрический	1.00	-
679	528556.27	1254030.32	Картометрический	1.00	-
680	528558.31	1253966.67	Картометрический	1.00	-
681	528559.86	1253753.39	Картометрический	1.00	-
682	528559.09	1253725.45	Картометрический	1.00	-
683	528555.11	1253665.38	Картометрический	1.00	-
684	528549.68	1253604.90	Картометрический	1.00	-
685	528520.06	1253434.11	Картометрический	1.00	-
686	528506.85	1253372.92	Картометрический	1.00	-
687	528459.02	1253182.32	Картометрический	1.00	-
688	528439.43	1253116.32	Картометрический	1.00	-
689	528414.62	1253025.52	Картометрический	1.00	-
690	528411.70	1253008.63	Картометрический	1.00	-
691	528413.61	1252988.40	Картометрический	1.00	-
692	528416.70	1252952.19	Картометрический	1.00	-
693	528420.04	1252934.52	Картометрический	1.00	-
694	528427.92	1252896.16	Картометрический	1.00	-
695	528432.97	1252885.40	Картометрический	1.00	-
696	528457.36	1252835.14	Картометрический	1.00	-
697	528470.71	1252804.70	Картометрический	1.00	-
698	528484.49	1252775.22	Картометрический	1.00	-
699	528508.06	1252752.89	Картометрический	1.00	-
700	528572.00	1252616.52	Картометрический	1.00	-
701	528587.40	1252584.82	Картометрический	1.00	-
702	528612.38	1252533.08	Картометрический	1.00	-
703	528657.11	1252414.51	Картометрический	1.00	-
704	528678.53	1252357.18	Картометрический	1.00	-
705	528687.57	1252294.64	Картометрический	1.00	-
706	528696.79	1252231.56	Картометрический	1.00	-
707	528706.44	1252168.94	Картометрический	1.00	-
708	528738.76	1251956.31	Картометрический	1.00	-
709	528762.95	1251790.96	Картометрический	1.00	-
710	528782.12	1251662.29	Картометрический	1.00	-
711	528786.59	1251629.35	Картометрический	1.00	-
712	528810.05	1251445.26	Картометрический	1.00	-
713	528816.27	1251414.76	Картометрический	1.00	-
714	528821.24	1251396.43	Картометрический	1.00	-
715	528833.49	1251365.93	Картометрический	1.00	-
716	528881.29	1251250.75	Картометрический	1.00	-
717	528938.13	1251125.00	Картометрический	1.00	-
718	528958.03	1251095.39	Картометрический	1.00	-
719	528987.10	1251059.07	Картометрический	1.00	-
720	529049.00	1250995.52	Картометрический	1.00	-
721	529103.08	1250948.01	Картометрический	1.00	-

1	2	3	4	5	6
722	529139.64	1250918.46	Картометрический	1.00	-
723	529220.72	1250867.10	Картометрический	1.00	-
724	529312.00	1250810.55	Картометрический	1.00	-
725	529573.71	1250679.93	Картометрический	1.00	-
726	529666.52	1250625.08	Картометрический	1.00	-
727	529702.34	1250599.44	Картометрический	1.00	-
728	529738.02	1250573.97	Картометрический	1.00	-
729	529763.21	1250550.86	Картометрический	1.00	-
730	529769.51	1250544.59	Картометрический	1.00	-
731	529789.70	1250522.41	Картометрический	1.00	-
732	529840.47	1250463.01	Картометрический	1.00	-
733	529912.00	1250381.92	Картометрический	1.00	-
734	529944.33	1250413.14	Картометрический	1.00	-
735	529962.50	1250394.16	Картометрический	1.00	-
736	529976.39	1250407.47	Картометрический	1.00	-
737	529979.47	1250404.20	Картометрический	1.00	-
738	529994.22	1250391.90	Картометрический	1.00	-
739	529993.68	1250391.37	Картометрический	1.00	-
740	530029.69	1250361.34	Картометрический	1.00	-
741	530051.35	1250386.56	Картометрический	1.00	-
742	530078.72	1250414.42	Картометрический	1.00	-
743	530093.54	1250431.64	Картометрический	1.00	-
744	530115.16	1250456.48	Картометрический	1.00	-
745	530099.84	1250469.83	Картометрический	1.00	-
746	530049.94	1250529.49	Картометрический	1.00	-
747	530082.00	1250567.96	Картометрический	1.00	-
748	530094.82	1250553.84	Картометрический	1.00	-
749	530128.24	1250583.64	Картометрический	1.00	-
750	530135.17	1250590.67	Картометрический	1.00	-
751	530174.90	1250546.72	Картометрический	1.00	-
752	530184.28	1250554.47	Картометрический	1.00	-
753	530194.53	1250545.04	Картометрический	1.00	-
754	530239.94	1250584.77	Картометрический	1.00	-
755	530265.81	1250604.75	Картометрический	1.00	-
756	530327.23	1250656.03	Картометрический	1.00	-
757	530347.27	1250671.02	Картометрический	1.00	-
758	530419.77	1250716.34	Картометрический	1.00	-
759	530444.06	1250727.22	Картометрический	1.00	-
760	530435.53	1250747.58	Картометрический	1.00	-
761	530434.14	1250809.74	Картометрический	1.00	-
762	530415.07	1250834.41	Картометрический	1.00	-
763	530400.69	1250920.02	Картометрический	1.00	-
764	530385.92	1250945.88	Картометрический	1.00	-
765	530343.91	1250955.75	Картометрический	1.00	-
766	530336.97	1250932.73	Картометрический	1.00	-
767	530310.53	1250913.11	Картометрический	1.00	-
768	530274.50	1250914.47	Картометрический	1.00	-
769	530245.71	1250925.77	Картометрический	1.00	-
770	530208.92	1250969.70	Картометрический	1.00	-
771	530169.38	1250986.37	Картометрический	1.00	-

1	2	3	4	5	6
772	530110.90	1250996.17	Картометрический	1.00	-
773	530063.55	1250997.24	Картометрический	1.00	-
774	530019.41	1251010.84	Картометрический	1.00	-
775	530069.11	1250918.40	Картометрический	1.00	-
776	530059.49	1250909.09	Картометрический	1.00	-
777	530050.11	1250900.32	Картометрический	1.00	-
778	530045.54	1250892.67	Картометрический	1.00	-
779	530054.13	1250866.18	Картометрический	1.00	-
780	530057.49	1250853.03	Картометрический	1.00	-
781	530021.69	1250798.43	Картометрический	1.00	-
782	529918.06	1250980.68	Картометрический	1.00	-
783	529923.97	1250986.23	Картометрический	1.00	-
784	529948.26	1251002.35	Картометрический	1.00	-
785	529949.68	1251000.94	Картометрический	1.00	-
786	529976.17	1251012.38	Картометрический	1.00	-
787	529981.85	1251013.95	Картометрический	1.00	-
788	529993.60	1251019.19	Картометрический	1.00	-
789	529996.70	1251020.44	Картометрический	1.00	-
790	530000.56	1251021.50	Картометрический	1.00	-
791	529999.51	1251022.84	Картометрический	1.00	-
792	530010.59	1251026.83	Картометрический	1.00	-
793	529997.15	1251054.91	Картометрический	1.00	-
447	530029.02	1251120.26	Картометрический	1.00	-
794	527831.98	1257245.78	Картометрический	1.00	-
795	527832.39	1257246.07	Картометрический	1.00	-
796	527832.10	1257246.48	Картометрический	1.00	-
797	527831.69	1257246.19	Картометрический	1.00	-
794	527831.98	1257245.78	Картометрический	1.00	-
798	527786.99	1257207.26	Картометрический	1.00	-
799	527787.37	1257207.58	Картометрический	1.00	-
800	527784.17	1257211.36	Картометрический	1.00	-
801	527783.79	1257211.04	Картометрический	1.00	-
798	527786.99	1257207.26	Картометрический	1.00	-
802	527753.92	1257183.16	Картометрический	1.00	-
803	527754.28	1257183.50	Картометрический	1.00	-
804	527753.94	1257183.86	Картометрический	1.00	-
805	527753.58	1257183.52	Картометрический	1.00	-
802	527753.92	1257183.16	Картометрический	1.00	-
806	530045.82	1251515.18	Картометрический	1.00	-
807	530006.25	1251576.83	Картометрический	1.00	-
808	530022.32	1251643.47	Картометрический	1.00	-
809	529937.37	1251728.18	Картометрический	1.00	-
810	529917.12	1251761.10	Картометрический	1.00	-
811	529896.67	1251886.66	Картометрический	1.00	-
812	529872.03	1252012.69	Картометрический	1.00	-
813	529847.55	1252135.67	Картометрический	1.00	-

1	2	3	4	5	6
814	529846.08	1252157.61	Картометрический	1.00	-
815	529864.81	1252199.08	Картометрический	1.00	-
816	529947.92	1252240.09	Картометрический	1.00	-
817	529952.63	1252242.31	Картометрический	1.00	-
818	530014.16	1252272.61	Картометрический	1.00	-
819	530062.76	1252308.20	Картометрический	1.00	-
820	530232.17	1252311.37	Картометрический	1.00	-
821	530381.10	1252252.56	Картометрический	1.00	-
822	530547.56	1252250.59	Картометрический	1.00	-
823	530626.16	1252347.36	Картометрический	1.00	-
824	530580.63	1252400.40	Картометрический	1.00	-
825	530408.87	1252385.27	Картометрический	1.00	-
826	530305.75	1252408.42	Картометрический	1.00	-
827	530202.63	1252431.56	Картометрический	1.00	-
828	530174.53	1252455.44	Картометрический	1.00	-
829	530138.30	1252556.78	Картометрический	1.00	-
830	530100.56	1252569.14	Картометрический	1.00	-
831	530041.21	1252531.46	Картометрический	1.00	-
832	529992.82	1252559.06	Картометрический	1.00	-
833	529848.48	1252547.51	Картометрический	1.00	-
834	529821.06	1252596.90	Картометрический	1.00	-
835	529792.46	1252762.75	Картометрический	1.00	-
836	529800.37	1252873.13	Картометрический	1.00	-
837	529931.34	1253208.82	Картометрический	1.00	-
838	529985.45	1253350.41	Картометрический	1.00	-
839	529990.97	1253520.11	Картометрический	1.00	-
840	529823.35	1253816.57	Картометрический	1.00	-
841	529719.22	1253900.29	Картометрический	1.00	-
842	529467.14	1254025.86	Картометрический	1.00	-
843	529406.77	1254182.31	Картометрический	1.00	-
844	529324.79	1254363.63	Картометрический	1.00	-
845	529262.17	1254469.69	Картометрический	1.00	-
846	529236.30	1254515.51	Картометрический	1.00	-
847	529230.83	1254522.89	Картометрический	1.00	-
848	529222.26	1254530.25	Картометрический	1.00	-
849	529160.68	1254544.11	Картометрический	1.00	-
850	529091.34	1254647.07	Картометрический	1.00	-
851	528993.11	1254793.95	Картометрический	1.00	-
852	528951.11	1254867.11	Картометрический	1.00	-
853	528902.85	1254961.31	Картометрический	1.00	-
854	528884.79	1255011.98	Картометрический	1.00	-
855	528826.93	1255198.22	Картометрический	1.00	-
856	528792.35	1255308.21	Картометрический	1.00	-
857	528758.47	1255436.23	Картометрический	1.00	-
858	528776.49	1255445.65	Картометрический	1.00	-
859	528758.49	1255490.28	Картометрический	1.00	-
860	528788.09	1255530.33	Картометрический	1.00	-
861	528771.42	1255667.78	Картометрический	1.00	-
862	528768.64	1255713.26	Картометрический	1.00	-
863	528745.74	1255714.06	Картометрический	1.00	-

1	2	3	4	5	6
864	528730.69	1256024.49	Картометрический	1.00	-
865	528709.62	1256189.74	Картометрический	1.00	-
866	528677.79	1256350.91	Картометрический	1.00	-
867	528755.14	1256371.99	Картометрический	1.00	-
868	528784.83	1256374.76	Картометрический	1.00	-
869	528788.05	1256524.95	Картометрический	1.00	-
870	528700.04	1256526.65	Картометрический	1.00	-
871	528704.52	1256565.77	Картометрический	1.00	-
872	528757.11	1256559.75	Картометрический	1.00	-
873	528763.42	1256619.39	Картометрический	1.00	-
874	528766.72	1256810.61	Картометрический	1.00	-
875	528789.61	1257007.44	Картометрический	1.00	-
876	528804.95	1257139.35	Картометрический	1.00	-
877	528806.47	1257170.59	Картометрический	1.00	-
878	528788.66	1257204.51	Картометрический	1.00	-
879	528773.77	1257284.09	Картометрический	1.00	-
880	528719.35	1257395.25	Картометрический	1.00	-
881	528507.68	1257331.10	Картометрический	1.00	-
882	528532.74	1257310.19	Картометрический	1.00	-
883	528550.38	1257317.33	Картометрический	1.00	-
884	528594.13	1257215.71	Картометрический	1.00	-
885	528605.99	1257088.32	Картометрический	1.00	-
886	528584.31	1257048.63	Картометрический	1.00	-
887	528546.91	1257027.50	Картометрический	1.00	-
888	528487.47	1257094.57	Картометрический	1.00	-
889	528457.03	1257088.91	Картометрический	1.00	-
890	528441.88	1257070.06	Картометрический	1.00	-
891	528440.37	1257037.00	Картометрический	1.00	-
892	528411.29	1256971.17	Картометрический	1.00	-
893	528382.88	1256922.25	Картометрический	1.00	-
894	528369.64	1256880.70	Картометрический	1.00	-
895	528383.79	1256820.14	Картометрический	1.00	-
896	528387.26	1256734.61	Картометрический	1.00	-
897	528375.19	1256696.75	Картометрический	1.00	-
898	528408.43	1256633.50	Картометрический	1.00	-
899	528405.32	1256613.13	Картометрический	1.00	-
900	528434.46	1256577.73	Картометрический	1.00	-
901	528436.41	1256549.75	Картометрический	1.00	-
902	528385.69	1256475.15	Картометрический	1.00	-
903	528324.25	1256415.40	Картометрический	1.00	-
904	528293.45	1256379.25	Картометрический	1.00	-
905	528319.43	1256274.05	Картометрический	1.00	-
906	528324.06	1256184.24	Картометрический	1.00	-
907	528310.74	1256097.52	Картометрический	1.00	-
908	528360.33	1256074.15	Картометрический	1.00	-
909	528402.43	1256045.96	Картометрический	1.00	-
910	528412.75	1256022.15	Картометрический	1.00	-
911	528470.30	1255791.30	Картометрический	1.00	-
912	528457.27	1255690.71	Картометрический	1.00	-
913	528421.80	1255647.90	Картометрический	1.00	-

1	2	3	4	5	6
914	528450.99	1255525.71	Картометрический	1.00	-
915	528452.60	1255477.98	Картометрический	1.00	-
916	528338.98	1255362.30	Картометрический	1.00	-
917	528322.43	1255322.40	Картометрический	1.00	-
918	528334.77	1255284.84	Картометрический	1.00	-
919	528399.95	1255205.03	Картометрический	1.00	-
920	528494.26	1255125.14	Картометрический	1.00	-
921	528623.98	1255002.47	Картометрический	1.00	-
922	528627.50	1254901.78	Картометрический	1.00	-
923	528667.65	1254882.20	Картометрический	1.00	-
924	528748.74	1254886.36	Картометрический	1.00	-
925	528798.96	1254827.91	Картометрический	1.00	-
926	528820.65	1254779.43	Картометрический	1.00	-
927	528818.96	1254719.65	Картометрический	1.00	-
928	528804.21	1254671.38	Картометрический	1.00	-
929	528847.57	1254622.57	Картометрический	1.00	-
930	528852.92	1254581.30	Картометрический	1.00	-
931	528820.58	1254555.33	Картометрический	1.00	-
932	528859.85	1254468.60	Картометрический	1.00	-
933	528878.90	1254410.84	Картометрический	1.00	-
934	528941.26	1254373.94	Картометрический	1.00	-
935	528959.59	1254329.33	Картометрический	1.00	-
936	529017.13	1254250.37	Картометрический	1.00	-
937	529035.67	1254177.20	Картометрический	1.00	-
938	529135.00	1254135.82	Картометрический	1.00	-
939	529242.72	1254074.81	Картометрический	1.00	-
940	529254.78	1254054.71	Картометрический	1.00	-
941	529240.39	1254002.94	Картометрический	1.00	-
942	529301.50	1253968.65	Картометрический	1.00	-
943	529322.41	1253933.59	Картометрический	1.00	-
944	529324.87	1253895.13	Картометрический	1.00	-
945	529380.89	1253863.23	Картометрический	1.00	-
946	529396.35	1253806.91	Картометрический	1.00	-
947	529342.78	1253750.33	Картометрический	1.00	-
948	529249.56	1253690.38	Картометрический	1.00	-
949	529270.58	1253666.45	Картометрический	1.00	-
950	529248.46	1253623.08	Картометрический	1.00	-
951	529288.89	1253580.21	Картометрический	1.00	-
952	529318.47	1253524.58	Картометрический	1.00	-
953	529339.90	1253443.38	Картометрический	1.00	-
954	529364.46	1253411.85	Картометрический	1.00	-
955	529372.96	1253354.03	Картометрический	1.00	-
956	529421.00	1253298.56	Картометрический	1.00	-
957	529418.95	1253226.55	Картометрический	1.00	-
958	529395.88	1253143.40	Картометрический	1.00	-
959	529405.14	1253053.28	Картометрический	1.00	-
960	529391.51	1253010.86	Картометрический	1.00	-
961	529344.46	1252978.99	Картометрический	1.00	-
962	529431.68	1252884.88	Картометрический	1.00	-
963	529456.78	1252830.74	Картометрический	1.00	-

1	2	3	4	5	6
964	529446.15	1252779.33	Картометрический	1.00	-
965	529376.20	1252670.66	Картометрический	1.00	-
966	529390.90	1252638.84	Картометрический	1.00	-
967	529451.41	1252610.10	Картометрический	1.00	-
968	529517.08	1252595.66	Картометрический	1.00	-
969	529549.70	1252556.70	Картометрический	1.00	-
970	529551.28	1252514.32	Картометрический	1.00	-
971	529495.80	1252390.79	Картометрический	1.00	-
972	529380.08	1252268.06	Картометрический	1.00	-
973	529377.49	1252096.47	Картометрический	1.00	-
974	529474.46	1251995.08	Картометрический	1.00	-
975	529486.38	1251923.96	Картометрический	1.00	-
976	529565.03	1251773.44	Картометрический	1.00	-
977	529631.11	1251626.50	Картометрический	1.00	-
978	529727.69	1251569.89	Картометрический	1.00	-
979	529768.94	1251540.72	Картометрический	1.00	-
980	529848.41	1251455.16	Картометрический	1.00	-
981	529876.25	1251445.46	Картометрический	1.00	-
982	529907.36	1251425.61	Картометрический	1.00	-
983	529942.25	1251457.93	Картометрический	1.00	-
984	529977.37	1251475.40	Картометрический	1.00	-
985	530021.15	1251494.67	Картометрический	1.00	-
806	530045.82	1251515.18	Картометрический	1.00	-
986	529811.87	1250194.71	Картометрический	1.00	-
987	529812.74	1250205.73	Картометрический	1.00	-
988	529853.99	1250372.04	Картометрический	1.00	-
989	529880.26	1250389.63	Картометрический	1.00	-
990	529803.08	1250477.97	Картометрический	1.00	-
991	529772.45	1250513.73	Картометрический	1.00	-
992	529761.91	1250525.79	Картометрический	1.00	-
993	529756.15	1250531.80	Картометрический	1.00	-
994	529750.61	1250537.35	Картометрический	1.00	-
995	529722.50	1250561.42	Картометрический	1.00	-
996	529657.51	1250608.65	Картометрический	1.00	-
997	529551.32	1250666.86	Картометрический	1.00	-
998	529304.20	1250792.08	Картометрический	1.00	-
999	529232.28	1250831.22	Картометрический	1.00	-
1000	528980.64	1250726.00	Картометрический	1.00	-
1001	528809.76	1250619.11	Картометрический	1.00	-
1002	528719.69	1250571.86	Картометрический	1.00	-
1003	528679.61	1250571.86	Картометрический	1.00	-
1004	528608.90	1250803.29	Картометрический	1.00	-
1005	528505.16	1250782.90	Картометрический	1.00	-
1006	528570.02	1250610.51	Картометрический	1.00	-
1007	528529.72	1250562.77	Картометрический	1.00	-
1008	528527.23	1250537.76	Картометрический	1.00	-
1009	528507.23	1250530.76	Картометрический	1.00	-
1010	528285.78	1250443.14	Картометрический	1.00	-
1011	528266.31	1250373.63	Картометрический	1.00	-

1	2	3	4	5	6
1012	528279.10	1250362.75	Картометрический	1.00	-
1013	528136.25	1250223.04	Картометрический	1.00	-
1014	528075.23	1250103.39	Картометрический	1.00	-
1015	528138.77	1250046.75	Картометрический	1.00	-
1016	528200.20	1250110.68	Картометрический	1.00	-
1017	528248.86	1250143.50	Картометрический	1.00	-
1018	528390.14	1250269.75	Картометрический	1.00	-
1019	528413.32	1250226.74	Картометрический	1.00	-
1020	528620.08	1250252.15	Картометрический	1.00	-
1021	528930.09	1250384.82	Картометрический	1.00	-
1022	529248.71	1250537.19	Картометрический	1.00	-
1023	529460.91	1250375.68	Картометрический	1.00	-
1024	529421.72	1250324.20	Картометрический	1.00	-
1025	529362.98	1250212.06	Картометрический	1.00	-
1026	529294.22	1249999.65	Картометрический	1.00	-
1027	529242.53	1249871.55	Картометрический	1.00	-
1028	529378.73	1249782.13	Картометрический	1.00	-
1029	529444.11	1249894.19	Картометрический	1.00	-
1030	529514.58	1250011.26	Картометрический	1.00	-
1031	529523.02	1250030.63	Картометрический	1.00	-
1032	529527.54	1250046.68	Картометрический	1.00	-
1033	529622.27	1250033.73	Картометрический	1.00	-
1034	529679.68	1250106.02	Картометрический	1.00	-
1035	529692.38	1250104.22	Картометрический	1.00	-
1036	529709.41	1250111.26	Картометрический	1.00	-
1037	529744.73	1250166.71	Картометрический	1.00	-
1038	529791.27	1250198.83	Картометрический	1.00	-
1039	529810.47	1250195.00	Картометрический	1.00	-
986	529811.87	1250194.71	Картометрический	1.00	-
1040	529090.25	1250932.68	Картометрический	1.00	-
1041	529047.45	1250968.97	Картометрический	1.00	-
1042	529038.48	1250976.60	Картометрический	1.00	-
1043	528853.74	1250956.51	Картометрический	1.00	-
1044	528814.14	1250928.23	Картометрический	1.00	-
1045	528755.24	1250866.21	Картометрический	1.00	-
1046	528779.12	1250805.79	Картометрический	1.00	-
1047	528827.50	1250723.49	Картометрический	1.00	-
1048	529041.20	1250848.20	Картометрический	1.00	-
1049	529128.06	1250902.16	Картометрический	1.00	-
1040	529090.25	1250932.68	Картометрический	1.00	-
1050	528421.10	1252869.51	Картометрический	1.00	-
1051	528413.88	1252892.68	Картометрический	1.00	-
1052	528404.15	1252935.38	Картометрический	1.00	-
1053	528401.24	1252952.58	Картометрический	1.00	-
1054	528396.96	1252977.80	Картометрический	1.00	-
1055	528396.17	1252986.47	Картометрический	1.00	-
1056	528395.43	1253000.36	Картометрический	1.00	-
1057	528396.44	1253012.17	Картометрический	1.00	-

1	2	3	4	5	6
1058	528398.30	1253027.85	Картометрический	1.00	-
1059	528400.58	1253042.34	Картометрический	1.00	-
1060	528431.12	1253141.54	Картометрический	1.00	-
1061	528322.81	1253162.03	Картометрический	1.00	-
1062	528307.25	1253096.69	Картометрический	1.00	-
1063	528278.24	1253091.03	Картометрический	1.00	-
1064	528316.37	1252841.42	Картометрический	1.00	-
1065	528376.89	1252854.80	Картометрический	1.00	-
1050	528421.10	1252869.51	Картометрический	1.00	-
1066	527702.66	1256488.12	Картометрический	1.00	-
1067	527701.77	1256493.17	Картометрический	1.00	-
1068	527665.69	1256698.76	Картометрический	1.00	-
1069	527660.27	1256729.01	Картометрический	1.00	-
1070	527639.83	1256725.53	Картометрический	1.00	-
1071	527602.27	1256715.35	Картометрический	1.00	-
1072	527559.50	1256705.08	Картометрический	1.00	-
1073	527495.86	1256689.32	Картометрический	1.00	-
1074	527548.53	1256454.92	Картометрический	1.00	-
1066	527702.66	1256488.12	Картометрический	1.00	-
1075	527876.01	1257802.64	Картометрический	1.00	-
1076	527860.44	1257875.05	Картометрический	1.00	-
1077	527815.23	1257913.83	Картометрический	1.00	-
1078	527746.59	1257943.82	Картометрический	1.00	-
1079	527733.02	1258000.98	Картометрический	1.00	-
1080	527756.70	1258021.61	Картометрический	1.00	-
1081	527737.64	1258044.72	Картометрический	1.00	-
1082	527716.29	1258074.11	Картометрический	1.00	-
1083	527668.25	1258109.98	Картометрический	1.00	-
1084	527647.33	1258153.33	Картометрический	1.00	-
1085	527651.52	1258186.92	Картометрический	1.00	-
1086	527637.23	1258309.39	Картометрический	1.00	-
1087	527592.39	1258459.76	Картометрический	1.00	-
1088	527538.27	1258594.17	Картометрический	1.00	-
1089	527357.60	1258780.91	Картометрический	1.00	-
1090	527262.57	1258916.34	Картометрический	1.00	-
1091	527231.63	1258952.69	Картометрический	1.00	-
1092	527227.75	1258988.76	Картометрический	1.00	-
1093	527183.75	1259094.07	Картометрический	1.00	-
1094	527153.17	1259142.07	Картометрический	1.00	-
1095	527154.47	1259190.31	Картометрический	1.00	-
1096	527111.40	1259362.45	Картометрический	1.00	-
1097	527038.67	1259414.37	Картометрический	1.00	-
1098	527045.22	1259466.62	Картометрический	1.00	-
1099	527136.24	1259505.21	Картометрический	1.00	-
1100	527139.28	1259605.18	Картометрический	1.00	-
1101	527142.57	1259842.13	Картометрический	1.00	-
1102	527154.17	1259993.15	Картометрический	1.00	-
1103	526970.01	1259983.02	Картометрический	1.00	-

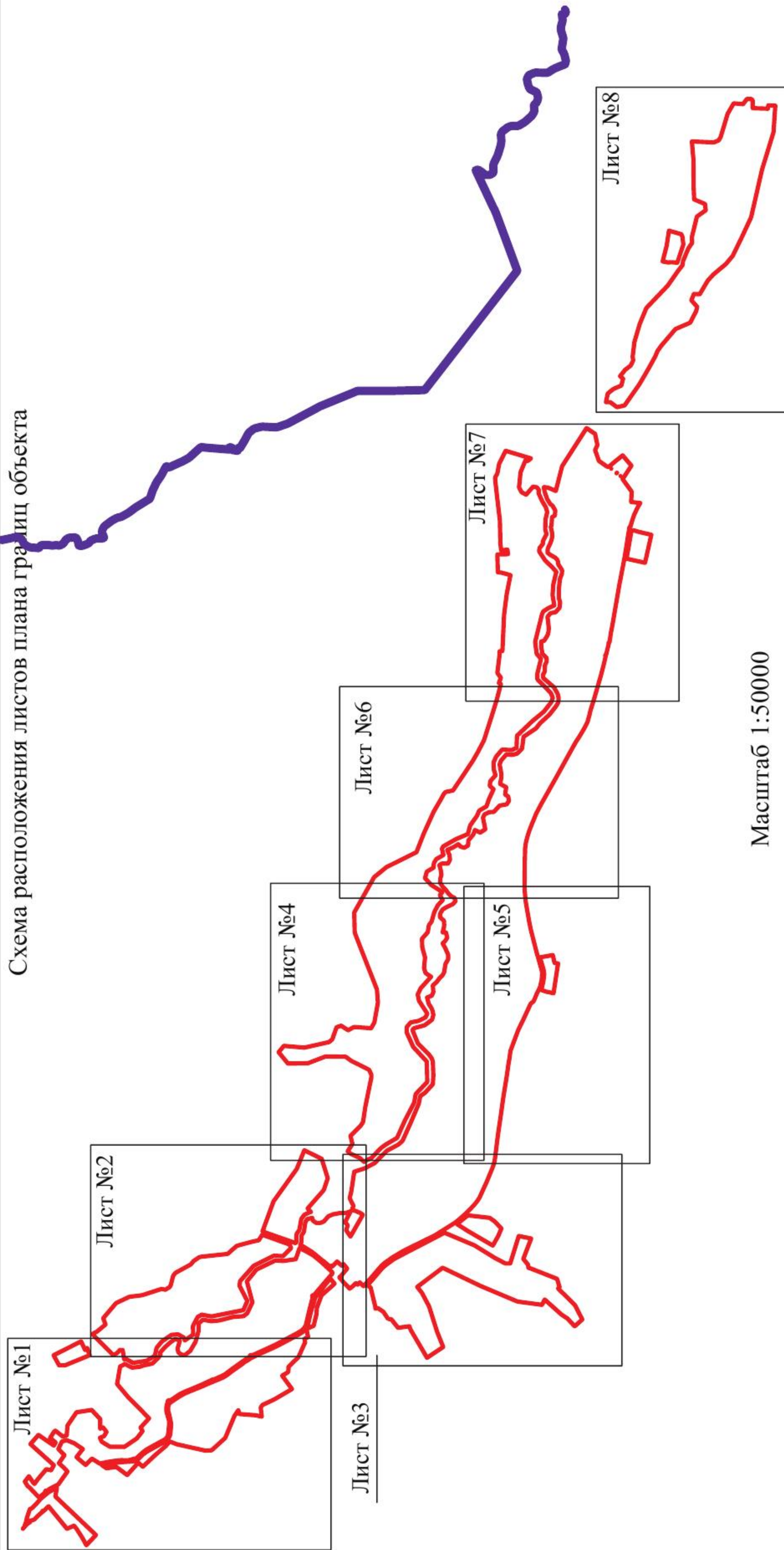
1	2	3	4	5	6
1104	526930.86	1260000.05	Картометрический	1.00	-
1105	526912.61	1260027.67	Картометрический	1.00	-
1106	526854.58	1260224.84	Картометрический	1.00	-
1107	526802.67	1260312.50	Картометрический	1.00	-
1108	526723.96	1260305.15	Картометрический	1.00	-
1109	526693.50	1260347.07	Картометрический	1.00	-
1110	526655.39	1260348.47	Картометрический	1.00	-
1111	526643.94	1260337.10	Картометрический	1.00	-
1112	526643.81	1260271.16	Картометрический	1.00	-
1113	526515.95	1260267.54	Картометрический	1.00	-
1114	526513.92	1260295.66	Картометрический	1.00	-
1115	526453.32	1260292.07	Картометрический	1.00	-
1116	526469.43	1260070.12	Картометрический	1.00	-
1117	526566.38	1259753.39	Картометрический	1.00	-
1118	526625.00	1259493.00	Картометрический	1.00	-
1119	526656.11	1259355.68	Картометрический	1.00	-
1120	526733.30	1259193.14	Картометрический	1.00	-
1121	526810.48	1259030.60	Картометрический	1.00	-
1122	526867.52	1258964.49	Картометрический	1.00	-
1123	526973.47	1258874.38	Картометрический	1.00	-
1124	527020.14	1258824.07	Картометрический	1.00	-
1125	527088.40	1258709.68	Картометрический	1.00	-
1126	527137.02	1258712.26	Картометрический	1.00	-
1127	527157.95	1258659.23	Картометрический	1.00	-
1128	527109.23	1258604.26	Картометрический	1.00	-
1129	527118.26	1258567.93	Картометрический	1.00	-
1130	527147.32	1258509.68	Картометрический	1.00	-
1131	527158.45	1258488.49	Картометрический	1.00	-
1132	527170.08	1258469.46	Картометрический	1.00	-
1133	527292.89	1258417.69	Картометрический	1.00	-
1134	527414.75	1258273.16	Картометрический	1.00	-
1135	527427.76	1258255.17	Картометрический	1.00	-
1136	527441.34	1258235.83	Картометрический	1.00	-
1137	527462.02	1258189.63	Картометрический	1.00	-
1138	527515.96	1258088.92	Картометрический	1.00	-
1139	527550.92	1258029.29	Картометрический	1.00	-
1140	527596.81	1257951.74	Картометрический	1.00	-
1141	527661.17	1257860.39	Картометрический	1.00	-
1142	527720.10	1257775.98	Картометрический	1.00	-
1143	527782.64	1257760.52	Картометрический	1.00	-
1144	527840.57	1257804.15	Картометрический	1.00	-
1075	527876.01	1257802.64	Картометрический	1.00	-
1145	527400.30	1258984.25	Картометрический	1.00	-
1146	527365.72	1259117.58	Картометрический	1.00	-
1147	527346.87	1259244.02	Картометрический	1.00	-
1148	527244.20	1259214.34	Картометрический	1.00	-
1149	527232.18	1259187.41	Картометрический	1.00	-
1150	527226.13	1259127.01	Картометрический	1.00	-
1151	527277.08	1258974.46	Картометрический	1.00	-

1	2	3	4	5	6
1152	527322.84	1258978.49	Картометрический	1.00	-
1153	527353.17	1258976.24	Картометрический	1.00	-
1145	527400.30	1258984.25	Картометрический	1.00	-
3. Сведения о характерных точках части (частей) границы объекта					
Обозначение характерных точек части границы	Координаты, м		Метод определения координат характерной точки	Средняя квадратическая погрешность положения характерной точки (Mt), м	Описание обозначения точки на местности (при наличии)
	X	Y			
1	2	3	4	5	6
Часть №					
-	-	-	-	-	-

Раздел 4




План границ объекта

Схема расположения листов плана границ объекта



Масштаб 1:50000

Используемые условные знаки и обозначения :

-  границы территориальной зоны
-  границы муниципального образования
-  область и номер листа плана границ объекта

Заместитель руководителя БУВО «Нормативно-проектный центр»
 Подпись  А.В. Ромашов Дата « 14 » февраля 2020 г.
 Место для оттиска печати (при наличии) лица, составившего описание местоположения границ объекта





Исключительные условные знаки и обозначения:
 — границе территории
 — границе территориальной зоны
 * — характерная точка границ территории

Масштаб 1:2000

Знакомство руководителя БУНО «Историко-проектный центр»
 Подпись: *[Подпись]* А.В. Романова Дата « 14 » февраля 2020 г.
 Место для отбора почвенных проб



План границ объекта
Лист №3



Масштаб 1:2000

Исполнение условных знаков и обозначений:
— граница территориальной зоны
• характеристика точки границ территориальной зоны

Заместитель руководителя БУНО «Инженерно-проектный центр»
Подпись:  А.В. Романов Дата: 14.08.2020 г.
Место для отиска печати (при наличии) или, оставившего описание местоположения границ объекта.

План границ объектов
Лист №4



Масштаб: 1:2000

Земельный кадастр БУО «Муниципально-образовательный округ
 Платоновский район» Пензенской области. Лист № 4. Дата изд.: 2020 г.
 Муниципальное образование муниципальный район Платоновский

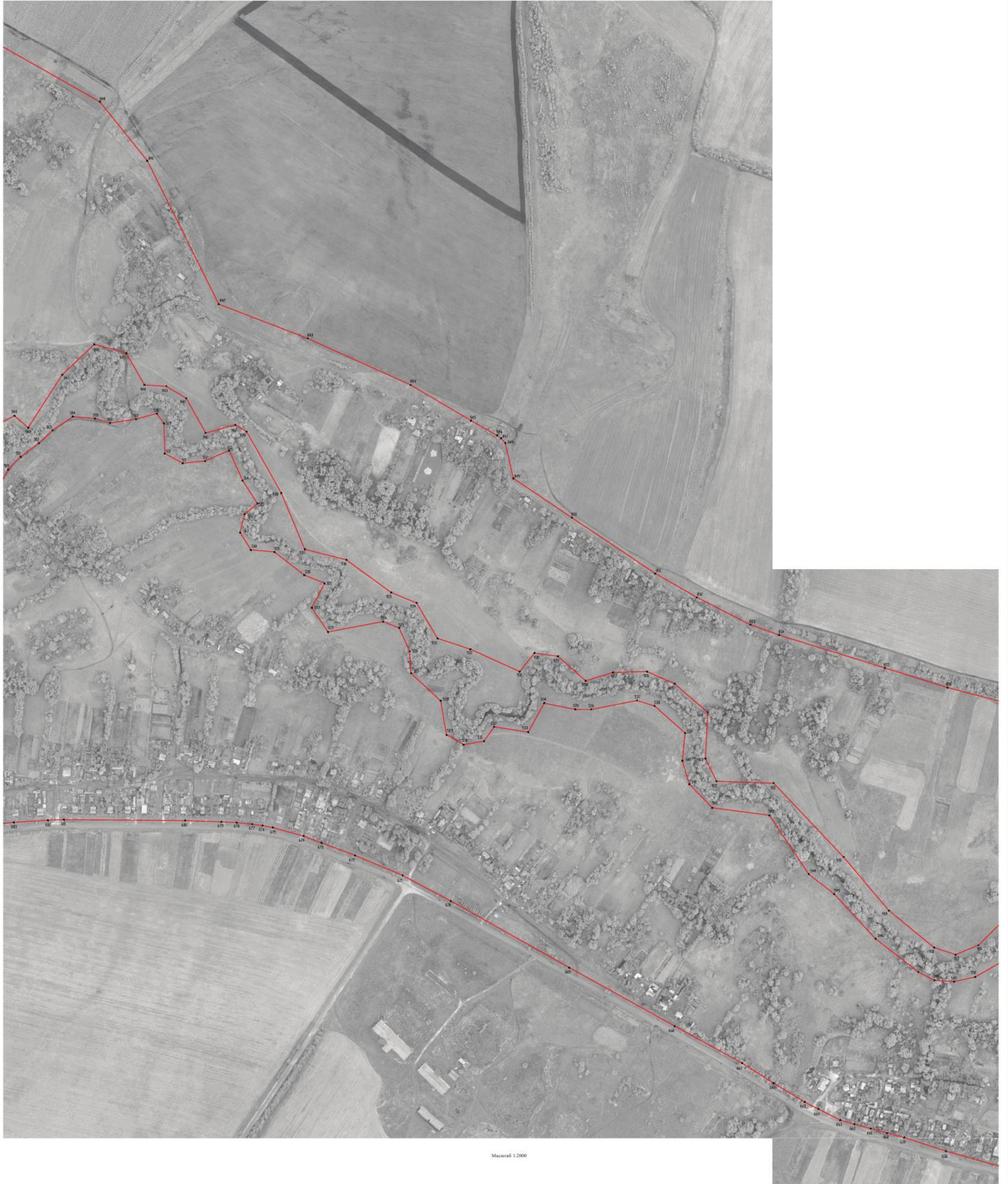
План границ объектов
Лист №5



Нормативные условные знаки и обозначения:
 — граница, утвержденная в суде
 — местоположение объектов, подлежащих изъятию

Масштаб: 1:2000

Институт кадастрового дела
 Лицензия № 50/01-2019-0000000-0000000-0000000
 Москва, ул. Мясницкая, д. 14, стр. 1
 125008



Масштаб 1:2000

Исполнение условных знаков и обозначений:
— граница территориальной зоны
••• характеристика точки границ территориальной зоны

Заместитель руководителя БУИО «Нормативно-проектный центр»
Подпись:  А.Н. Романов Дата: « 14 » февраля 2020 г.
Место для отпечатка печати (при наличии) печати, составляющего описание исполнительного плана границ объекта

План границ объектов
(лист №1)



Несколько условных знаков и обозначений:

- — граница, определенная в поле
- — ориентир (красный флажок, белая точка)

Масштаб 1:2000

Институт кадастрового дела и геодезии
 Подпись: _____ Дата: «__» _____ 2021 г.
 Место: _____

ОПИСАНИЕ МЕСТОПОЛОЖЕНИЯ ГРАНИЦ

Общественно-деловая зона – ОД

(наименование объекта, местоположение границ которого описано
(далее - объект)

Раздел 1

Сведения об объекте		
№ п/п	Характеристики объекта	Описание характеристик
1	2	3
1	Местоположение объекта	Воронежская область, Семилукский муниципальный район, Староведугское сельское поселение, село Старая Ведуга
2	Площадь объекта \pm величина погрешности определения площади ($P \pm \text{Дельта } P$)	113856+/-1181 м ²
3	Иные характеристики объекта	-

Сведения о местоположении границ объекта					
1. Система координат: МСК - 36, зона 1					
2. Сведения о характерных точках границ объекта					
Обозначение характерных точек границ	Координаты, м		Метод определения координат характерной точки	Средняя квадратическая погрешность положения характерной точки (Mt), м	Описание обозначения точки на местности (при наличии)
	X	Y			
1	2	3	4	5	6
1	530181.86	1250381.25	Картометрический	1.00	-
2	530156.85	1250403.27	Картометрический	1.00	-
3	530192.16	1250445.78	Картометрический	1.00	-
4	530166.20	1250477.49	Картометрический	1.00	-
5	530153.82	1250478.45	Картометрический	1.00	-
6	530149.76	1250474.73	Картометрический	1.00	-
7	530105.42	1250424.14	Картометрический	1.00	-
8	530009.35	1250313.64	Картометрический	1.00	-
9	530001.51	1250303.19	Картометрический	1.00	-
10	530000.36	1250299.97	Картометрический	1.00	-
11	530000.26	1250296.42	Картометрический	1.00	-
12	530003.68	1250287.51	Картометрический	1.00	-
13	530006.00	1250282.93	Картометрический	1.00	-
14	529990.93	1250270.11	Картометрический	1.00	-
15	529974.78	1250287.91	Картометрический	1.00	-
16	529880.26	1250389.63	Картометрический	1.00	-
17	529853.99	1250372.04	Картометрический	1.00	-
18	529812.74	1250205.73	Картометрический	1.00	-
19	529811.87	1250194.71	Картометрический	1.00	-
20	529864.04	1250184.28	Картометрический	1.00	-
21	529880.47	1250189.48	Картометрический	1.00	-
22	529985.11	1250165.99	Картометрический	1.00	-
23	530029.39	1250165.19	Картометрический	1.00	-
24	530042.37	1250153.30	Картометрический	1.00	-
25	530056.47	1250209.29	Картометрический	1.00	-
26	530059.01	1250238.72	Картометрический	1.00	-
1	530181.86	1250381.25	Картометрический	1.00	-
27	530176.90	1250524.78	Картометрический	1.00	-
28	530174.90	1250546.72	Картометрический	1.00	-
29	530135.17	1250590.67	Картометрический	1.00	-
30	530128.24	1250583.64	Картометрический	1.00	-
31	530094.82	1250553.84	Картометрический	1.00	-
32	530082.00	1250567.96	Картометрический	1.00	-
33	530049.94	1250529.49	Картометрический	1.00	-
34	530099.84	1250469.83	Картометрический	1.00	-

1	2	3	4	5	6
35	530115.16	1250456.48	Картометрический	1.00	-
36	530150.65	1250497.20	Картометрический	1.00	-
27	530176.90	1250524.78	Картометрический	1.00	-
37	530029.69	1250361.34	Картометрический	1.00	-
38	529993.68	1250391.37	Картометрический	1.00	-
39	529994.22	1250391.90	Картометрический	1.00	-
40	529979.47	1250404.20	Картометрический	1.00	-
41	529976.39	1250407.47	Картометрический	1.00	-
42	529962.50	1250394.16	Картометрический	1.00	-
43	529944.33	1250413.14	Картометрический	1.00	-
44	529912.00	1250381.92	Картометрический	1.00	-
45	529951.84	1250340.98	Картометрический	1.00	-
46	529977.81	1250314.26	Картометрический	1.00	-
47	529986.39	1250312.93	Картометрический	1.00	-
48	530014.11	1250343.93	Картометрический	1.00	-
37	530029.69	1250361.34	Картометрический	1.00	-
49	530057.49	1250853.03	Картометрический	1.00	-
50	530054.13	1250866.18	Картометрический	1.00	-
51	530045.54	1250892.67	Картометрический	1.00	-
52	530050.11	1250900.32	Картометрический	1.00	-
53	530059.49	1250909.09	Картометрический	1.00	-
54	530069.11	1250918.40	Картометрический	1.00	-
55	530019.41	1251010.84	Картометрический	1.00	-
56	530010.59	1251026.83	Картометрический	1.00	-
57	529999.51	1251022.84	Картометрический	1.00	-
58	530000.56	1251021.50	Картометрический	1.00	-
59	529996.70	1251020.44	Картометрический	1.00	-
60	529993.60	1251019.19	Картометрический	1.00	-
61	529981.85	1251013.95	Картометрический	1.00	-
62	529976.17	1251012.38	Картометрический	1.00	-
63	529949.68	1251000.94	Картометрический	1.00	-
64	529948.26	1251002.35	Картометрический	1.00	-
65	529923.97	1250986.23	Картометрический	1.00	-
66	529918.06	1250980.68	Картометрический	1.00	-
67	530021.69	1250798.43	Картометрический	1.00	-
49	530057.49	1250853.03	Картометрический	1.00	-
68	527852.52	1255697.35	Картометрический	1.00	-
69	527844.29	1255733.37	Картометрический	1.00	-
70	527840.28	1255736.10	Картометрический	1.00	-
71	527839.23	1255736.82	Картометрический	1.00	-
72	527832.79	1255737.13	Картометрический	1.00	-
73	527830.51	1255747.23	Картометрический	1.00	-
74	527834.89	1255750.62	Картометрический	1.00	-
75	527835.75	1255753.22	Картометрический	1.00	-
76	527836.16	1255754.46	Картометрический	1.00	-
77	527819.71	1255832.40	Картометрический	1.00	-



1	2	3	4	5	6
78	527815.08	1255852.24	Картометрический	1.00	-
79	527807.97	1255895.09	Картометрический	1.00	-
80	527803.16	1255898.03	Картометрический	1.00	-
81	527800.59	1255911.64	Картометрический	1.00	-
82	527800.52	1255928.79	Картометрический	1.00	-
83	527707.00	1255920.90	Картометрический	1.00	-
84	527697.01	1255931.42	Картометрический	1.00	-
85	527661.25	1255921.76	Картометрический	1.00	-
86	527695.11	1255832.52	Картометрический	1.00	-
87	527742.09	1255675.57	Картометрический	1.00	-
88	527839.67	1255694.80	Картометрический	1.00	-
68	527852.52	1255697.35	Картометрический	1.00	-
89	527818.95	1255827.15	Картометрический	1.00	-
90	527818.95	1255827.39	Картометрический	1.00	-
91	527818.71	1255827.39	Картометрический	1.00	-
92	527818.71	1255827.15	Картометрический	1.00	-
89	527818.95	1255827.15	Картометрический	1.00	-
93	527803.71	1255888.42	Картометрический	1.00	-
94	527803.71	1255888.66	Картометрический	1.00	-
95	527803.47	1255888.66	Картометрический	1.00	-
96	527803.47	1255888.42	Картометрический	1.00	-
93	527803.71	1255888.42	Картометрический	1.00	-

3. Сведения о характерных точках части (частей) границы объекта

Обозначение характерных точек части границы	Координаты, м		Метод определения координат характерной точки	Средняя квадратическая погрешность положения характерной точки (Mt), м	Описание обозначения точки на местности (при наличии)
	X	Y			
1	2	3	4	5	6
Часть №					
-	-	-	-	-	-




План границ объекта

Схема расположения листов плана границ объекта



Масштаб 1:50000

Используемые условные знаки и обозначения :

	границы территориальной зоны
	границы муниципального образования
	область и номер листа плана границ объекта

Заместитель руководителя БУВО «Нормативно-проектный центр»

Подпись  А.В. Ромашов Дата « 14 » февраля 2020 г.

Место для оттиска печати (при наличии) лица, составившего описание местоположения границ объекта





План границ объекта

Лист №1




Масштаб 1:5000

Используемые условные знаки и обозначения:

- | | |
|---|---|
|  | границы территориальной зоны |
|  | характерная точка границ территориальной зоны |

Заместитель руководителя БУВО «Нормативно-проектный центр»

Подпись  А.В. Ромашов Дата « 14 » февраля 2020 г.

Место для оттиска печати (при наличии) лица, составившего описание местоположения границ объекта



План границ объекта

Лист №2



Масштаб 1:5000

Используемые условные знаки и обозначения:




границы территориальной зоны



характерная точка границ территориальной зоны

Заместитель руководителя БУВО «Нормативно-проектный центр»

Подпись  А.В. Ромашов Дата « 14 » февраля 2020 г.

Место для оттиска печати (при наличии) лица, составившего описание местоположения границ объекта



ОПИСАНИЕ МЕСТОПОЛОЖЕНИЯ ГРАНИЦ

Зона улиц, дорог, инженерной и транспортной инфраструктуры – ИТ1

(наименование объекта, местоположение границ которого описано
(далее - объект))

Раздел 1

Сведения об объекте		
№ п/п	Характеристики объекта	Описание характеристик
1	2	3
1	Местоположение объекта	Воронежская область, Семилукский муниципальный район, Староведугское сельское поселение, село Старая Ведуга
2	Площадь объекта \pm величина погрешности определения площади ($P \pm \Delta P$)	191609 \pm 1532 м ²
3	Иные характеристики объекта	-

Сведения о местоположении границ объекта					
1. Система координат: МСК - 36, зона 1					
2. Сведения о характерных точках границ объекта					
Обозначение характерных точек границ	Координаты, м		Метод определения координат характерной точки	Средняя квадратическая погрешность положения характерной точки (Mt), м	Описание обозначения точки на местности (при наличии)
	X	Y			
1	2	3	4	5	6
1	532813.88	1248311.62	Картометрический	1.00	-
2	532779.78	1248367.74	Картометрический	1.00	-
3	532763.40	1248408.55	Картометрический	1.00	-
4	532755.29	1248440.27	Картометрический	1.00	-
5	532750.18	1248461.25	Картометрический	1.00	-
6	532741.41	1248486.65	Картометрический	1.00	-
7	532735.41	1248500.86	Картометрический	1.00	-
8	532726.88	1248519.60	Картометрический	1.00	-
9	532712.04	1248513.48	Картометрический	1.00	-
10	532720.43	1248493.93	Картометрический	1.00	-
11	532725.98	1248480.79	Картометрический	1.00	-
12	532734.82	1248456.16	Картометрический	1.00	-
13	532739.54	1248437.72	Картометрический	1.00	-
14	532747.54	1248404.40	Картометрический	1.00	-
15	532762.41	1248362.52	Картометрический	1.00	-
16	532773.79	1248345.98	Картометрический	1.00	-
17	532790.73	1248333.20	Картометрический	1.00	-
1	532813.88	1248311.62	Картометрический	1.00	-
18	532625.10	1248596.30	Картометрический	1.00	-
19	532638.66	1248607.69	Картометрический	1.00	-
20	532591.04	1248647.04	Картометрический	1.00	-
21	532588.22	1248649.97	Картометрический	1.00	-
22	532587.23	1248651.72	Картометрический	1.00	-
23	532586.86	1248653.42	Картометрический	1.00	-
24	532588.04	1248655.83	Картометрический	1.00	-
25	532583.29	1248664.67	Картометрический	1.00	-
26	532577.16	1248664.22	Картометрический	1.00	-
27	532570.00	1248664.56	Картометрический	1.00	-
28	532556.02	1248675.56	Картометрический	1.00	-
29	532541.54	1248684.24	Картометрический	1.00	-
30	532513.86	1248698.58	Картометрический	1.00	-
31	532475.08	1248718.20	Картометрический	1.00	-
32	532486.02	1248705.68	Картометрический	1.00	-
33	532488.77	1248689.90	Картометрический	1.00	-
34	532520.23	1248675.00	Картометрический	1.00	-
35	532545.47	1248660.36	Картометрический	1.00	-

1	2	3	4	5	6
36	532551.16	1248656.20	Картометрический	1.00	-
37	532580.77	1248632.97	Картометрический	1.00	-
18	532625.10	1248596.30	Картометрический	1.00	-
38	532110.01	1248879.86	Картометрический	1.00	-
39	532126.92	1248891.97	Картометрический	1.00	-
40	532106.70	1248897.79	Картометрический	1.00	-
41	532089.92	1248901.44	Картометрический	1.00	-
42	532074.17	1248904.40	Картометрический	1.00	-
43	532008.47	1248914.41	Картометрический	1.00	-
44	531947.76	1248920.73	Картометрический	1.00	-
45	531891.06	1248920.48	Картометрический	1.00	-
46	531836.58	1248933.94	Картометрический	1.00	-
47	531825.28	1248935.53	Картометрический	1.00	-
48	531820.09	1248937.68	Картометрический	1.00	-
49	531814.83	1248942.81	Картометрический	1.00	-
50	531803.44	1248953.98	Картометрический	1.00	-
51	531790.19	1248967.28	Картометрический	1.00	-
52	531771.03	1248982.89	Картометрический	1.00	-
53	531760.95	1248992.28	Картометрический	1.00	-
54	531747.31	1249002.54	Картометрический	1.00	-
55	531732.23	1249011.75	Картометрический	1.00	-
56	531579.31	1249097.87	Картометрический	1.00	-
57	531572.13	1249103.50	Картометрический	1.00	-
58	531562.51	1249114.25	Картометрический	1.00	-
59	531556.85	1249124.43	Картометрический	1.00	-
60	531554.14	1249134.28	Картометрический	1.00	-
61	531549.96	1249160.19	Картометрический	1.00	-
62	531545.61	1249212.46	Картометрический	1.00	-
63	531545.27	1249247.60	Картометрический	1.00	-
64	531549.27	1249262.54	Картометрический	1.00	-
65	531563.52	1249314.12	Картометрический	1.00	-
66	531566.92	1249327.58	Картометрический	1.00	-
67	531567.86	1249333.99	Картометрический	1.00	-
68	531568.28	1249351.15	Картометрический	1.00	-
69	531568.15	1249366.00	Картометрический	1.00	-
70	531567.62	1249373.41	Картометрический	1.00	-
71	531565.68	1249385.68	Картометрический	1.00	-
72	531557.06	1249405.56	Картометрический	1.00	-
73	531557.12	1249409.13	Картометрический	1.00	-
74	531559.81	1249412.79	Картометрический	1.00	-
75	531553.81	1249422.70	Картометрический	1.00	-
76	531543.14	1249422.59	Картометрический	1.00	-
77	531534.06	1249424.08	Картометрический	1.00	-
78	531468.42	1249468.78	Картометрический	1.00	-
79	531450.54	1249479.14	Картометрический	1.00	-
80	531417.59	1249494.66	Картометрический	1.00	-
81	531354.51	1249521.31	Картометрический	1.00	-
82	531268.29	1249557.37	Картометрический	1.00	-
83	531201.79	1249587.57	Картометрический	1.00	-

1	2	3	4	5	6
84	531180.20	1249598.70	Картометрический	1.00	-
85	531163.74	1249601.47	Картометрический	1.00	-
86	531132.55	1249615.52	Картометрический	1.00	-
87	531102.22	1249629.17	Картометрический	1.00	-
88	531075.31	1249644.22	Картометрический	1.00	-
89	531020.72	1249684.10	Картометрический	1.00	-
90	530918.43	1249758.15	Картометрический	1.00	-
91	530870.04	1249790.54	Картометрический	1.00	-
92	530867.53	1249792.53	Картометрический	1.00	-
93	530866.17	1249795.19	Картометрический	1.00	-
94	530866.97	1249800.99	Картометрический	1.00	-
95	530857.77	1249804.65	Картометрический	1.00	-
96	530854.85	1249801.82	Картометрический	1.00	-
97	530850.58	1249801.45	Картометрический	1.00	-
98	530845.38	1249802.31	Картометрический	1.00	-
99	530813.20	1249817.03	Картометрический	1.00	-
100	530734.69	1249852.69	Картометрический	1.00	-
101	530647.23	1249892.39	Картометрический	1.00	-
102	530470.32	1249985.77	Картометрический	1.00	-
103	530445.78	1250001.40	Картометрический	1.00	-
104	530439.48	1250005.70	Картометрический	1.00	-
105	530433.57	1250010.10	Картометрический	1.00	-
106	530422.27	1250019.48	Картометрический	1.00	-
107	530417.21	1250024.52	Картометрический	1.00	-
108	530412.46	1250029.45	Картометрический	1.00	-
109	530407.45	1250036.31	Картометрический	1.00	-
110	530403.50	1250043.43	Картометрический	1.00	-
111	530398.05	1250055.16	Картометрический	1.00	-
112	530392.76	1250073.59	Картометрический	1.00	-
113	530374.81	1250153.66	Картометрический	1.00	-
114	530359.64	1250212.85	Картометрический	1.00	-
115	530347.99	1250254.53	Картометрический	1.00	-
116	530339.07	1250285.02	Картометрический	1.00	-
117	530338.46	1250287.78	Картометрический	1.00	-
118	530338.73	1250288.62	Картометрический	1.00	-
119	530339.53	1250289.50	Картометрический	1.00	-
120	530341.49	1250290.31	Картометрический	1.00	-
121	530344.41	1250301.71	Картометрический	1.00	-
122	530326.17	1250312.39	Картометрический	1.00	-
123	530316.20	1250320.87	Картометрический	1.00	-
124	530307.59	1250331.00	Картометрический	1.00	-
125	530199.10	1250461.17	Картометрический	1.00	-
126	530175.73	1250487.31	Картометрический	1.00	-
127	530173.83	1250498.42	Картометрический	1.00	-
128	530187.74	1250511.79	Картометрический	1.00	-
129	530272.34	1250588.96	Картометрический	1.00	-
130	530338.09	1250642.74	Картометрический	1.00	-
131	530357.61	1250652.46	Картометрический	1.00	-
132	530386.04	1250670.42	Картометрический	1.00	-
133	530450.50	1250701.21	Картометрический	1.00	-

1	2	3	4	5	6
134	530455.70	1250703.65	Картометрический	1.00	-
135	530458.37	1250706.13	Картометрический	1.00	-
136	530458.99	1250709.45	Картометрический	1.00	-
137	530458.50	1250712.85	Картометрический	1.00	-
138	530454.30	1250723.56	Картометрический	1.00	-
139	530452.02	1250727.10	Картометрический	1.00	-
140	530448.40	1250727.93	Картометрический	1.00	-
141	530444.06	1250727.22	Картометрический	1.00	-
142	530419.77	1250716.34	Картометрический	1.00	-
143	530347.27	1250671.02	Картометрический	1.00	-
144	530327.23	1250656.03	Картометрический	1.00	-
145	530265.81	1250604.75	Картометрический	1.00	-
146	530239.94	1250584.77	Картометрический	1.00	-
147	530194.53	1250545.04	Картометрический	1.00	-
148	530184.28	1250554.47	Картометрический	1.00	-
149	530174.90	1250546.72	Картометрический	1.00	-
150	530176.90	1250524.78	Картометрический	1.00	-
151	530150.65	1250497.20	Картометрический	1.00	-
152	530115.16	1250456.48	Картометрический	1.00	-
153	530093.54	1250431.64	Картометрический	1.00	-
154	530078.72	1250414.42	Картометрический	1.00	-
155	530051.35	1250386.56	Картометрический	1.00	-
156	530029.69	1250361.34	Картометрический	1.00	-
157	529986.39	1250312.93	Картометрический	1.00	-
158	529977.81	1250314.26	Картометрический	1.00	-
159	529912.00	1250381.92	Картометрический	1.00	-
160	529840.47	1250463.01	Картометрический	1.00	-
161	529789.70	1250522.41	Картометрический	1.00	-
162	529769.51	1250544.59	Картометрический	1.00	-
163	529763.21	1250550.86	Картометрический	1.00	-
164	529738.02	1250573.97	Картометрический	1.00	-
165	529702.34	1250599.44	Картометрический	1.00	-
166	529666.52	1250625.08	Картометрический	1.00	-
167	529573.71	1250679.93	Картометрический	1.00	-
168	529312.00	1250810.55	Картометрический	1.00	-
169	529220.72	1250867.10	Картометрический	1.00	-
170	529139.64	1250918.46	Картометрический	1.00	-
171	529103.08	1250948.01	Картометрический	1.00	-
172	529049.00	1250995.52	Картометрический	1.00	-
173	528987.10	1251059.07	Картометрический	1.00	-
174	528958.03	1251095.39	Картометрический	1.00	-
175	528938.13	1251125.00	Картометрический	1.00	-
176	528969.47	1251050.48	Картометрический	1.00	-
177	529019.07	1250997.87	Картометрический	1.00	-
178	529038.48	1250976.60	Картометрический	1.00	-
179	529047.45	1250968.97	Картометрический	1.00	-
180	529090.25	1250932.68	Картометрический	1.00	-
181	529128.06	1250902.16	Картометрический	1.00	-
182	529206.89	1250845.08	Картометрический	1.00	-
183	529232.28	1250831.22	Картометрический	1.00	-

1	2	3	4	5	6
184	529304.20	1250792.08	Картометрический	1.00	-
185	529551.32	1250666.86	Картометрический	1.00	-
186	529657.51	1250608.65	Картометрический	1.00	-
187	529722.50	1250561.42	Картометрический	1.00	-
188	529750.61	1250537.35	Картометрический	1.00	-
189	529756.15	1250531.80	Картометрический	1.00	-
190	529761.91	1250525.79	Картометрический	1.00	-
191	529772.45	1250513.73	Картометрический	1.00	-
192	529803.08	1250477.97	Картометрический	1.00	-
193	529880.26	1250389.63	Картометрический	1.00	-
194	529974.78	1250287.91	Картометрический	1.00	-
195	529990.93	1250270.11	Картометрический	1.00	-
196	530006.00	1250282.93	Картометрический	1.00	-
197	530003.68	1250287.51	Картометрический	1.00	-
198	530000.26	1250296.42	Картометрический	1.00	-
199	530000.36	1250299.97	Картометрический	1.00	-
200	530001.51	1250303.19	Картометрический	1.00	-
201	530009.35	1250313.64	Картометрический	1.00	-
202	530105.42	1250424.14	Картометрический	1.00	-
203	530149.76	1250474.73	Картометрический	1.00	-
204	530153.82	1250478.45	Картометрический	1.00	-
205	530166.20	1250477.49	Картометрический	1.00	-
206	530192.16	1250445.78	Картометрический	1.00	-
207	530234.07	1250394.27	Картометрический	1.00	-
208	530273.22	1250345.74	Картометрический	1.00	-
209	530295.43	1250318.75	Картометрический	1.00	-
210	530307.63	1250302.22	Картометрический	1.00	-
211	530318.09	1250284.53	Картометрический	1.00	-
212	530327.74	1250256.12	Картометрический	1.00	-
213	530342.98	1250208.38	Картометрический	1.00	-
214	530358.74	1250149.93	Картометрический	1.00	-
215	530376.00	1250073.11	Картометрический	1.00	-
216	530378.65	1250063.13	Картометрический	1.00	-
217	530382.88	1250049.44	Картометрический	1.00	-
218	530388.96	1250036.28	Картометрический	1.00	-
219	530391.15	1250032.17	Картометрический	1.00	-
220	530391.49	1250031.16	Картометрический	1.00	-
221	530391.33	1250030.32	Картометрический	1.00	-
222	530388.60	1250025.26	Картометрический	1.00	-
223	530396.25	1250019.00	Картометрический	1.00	-
224	530397.73	1250020.90	Картометрический	1.00	-
225	530398.45	1250021.17	Картометрический	1.00	-
226	530399.02	1250020.89	Картометрический	1.00	-
227	530400.90	1250018.82	Картометрический	1.00	-
228	530406.02	1250013.51	Картометрический	1.00	-
229	530411.62	1250007.93	Картометрический	1.00	-
230	530423.94	1249997.70	Картометрический	1.00	-
231	530430.37	1249992.91	Картометрический	1.00	-
232	530436.96	1249988.41	Картометрический	1.00	-
233	530461.43	1249973.23	Картометрический	1.00	-

1	2	3	4	5	6
234	530640.56	1249878.67	Картометрический	1.00	-
235	530728.62	1249839.19	Картометрический	1.00	-
236	530805.79	1249804.74	Картометрический	1.00	-
237	530838.50	1249787.99	Картометрический	1.00	-
238	530860.47	1249777.45	Картометрический	1.00	-
239	530889.15	1249758.62	Картометрический	1.00	-
240	530908.33	1249746.96	Картометрический	1.00	-
241	530926.59	1249733.28	Картометрический	1.00	-
242	531019.66	1249666.78	Картометрический	1.00	-
243	531066.95	1249631.77	Картометрический	1.00	-
244	531094.98	1249614.51	Картометрический	1.00	-
245	531218.15	1249563.24	Картометрический	1.00	-
246	531261.25	1249544.73	Картометрический	1.00	-
247	531348.93	1249507.39	Картометрический	1.00	-
248	531410.27	1249482.25	Картометрический	1.00	-
249	531443.40	1249465.96	Картометрический	1.00	-
250	531464.95	1249453.10	Картометрический	1.00	-
251	531528.16	1249410.44	Картометрический	1.00	-
252	531543.38	1249398.43	Картометрический	1.00	-
253	531547.06	1249391.80	Картометрический	1.00	-
254	531551.11	1249381.72	Картометрический	1.00	-
255	531552.70	1249371.65	Картометрический	1.00	-
256	531553.17	1249365.15	Картометрический	1.00	-
257	531553.29	1249351.57	Картометрический	1.00	-
258	531552.87	1249335.15	Картометрический	1.00	-
259	531552.14	1249330.19	Картометрический	1.00	-
260	531549.06	1249318.90	Картометрический	1.00	-
261	531535.78	1249264.91	Картометрический	1.00	-
262	531532.96	1249251.37	Картометрический	1.00	-
263	531531.64	1249243.52	Картометрический	1.00	-
264	531530.44	1249227.90	Картометрический	1.00	-
265	531530.42	1249211.98	Картометрический	1.00	-
266	531534.36	1249158.41	Картометрический	1.00	-
267	531539.09	1249131.63	Картометрический	1.00	-
268	531542.48	1249119.93	Картометрический	1.00	-
269	531549.95	1249106.94	Картометрический	1.00	-
270	531565.04	1249088.50	Картометрический	1.00	-
271	531572.91	1249083.32	Картометрический	1.00	-
272	531724.97	1248997.81	Картометрический	1.00	-
273	531738.61	1248989.50	Картометрический	1.00	-
274	531751.55	1248979.99	Картометрический	1.00	-
275	531763.74	1248970.26	Картометрический	1.00	-
276	531775.72	1248959.47	Картометрический	1.00	-
277	531792.55	1248942.95	Картометрический	1.00	-
278	531804.02	1248931.70	Картометрический	1.00	-
279	531809.85	1248926.01	Картометрический	1.00	-
280	531816.44	1248920.81	Картометрический	1.00	-
281	531824.26	1248916.60	Картометрический	1.00	-
282	531841.01	1248912.76	Картометрический	1.00	-
283	531856.91	1248912.00	Картометрический	1.00	-

1	2	3	4	5	6
284	531947.09	1248903.93	Картометрический	1.00	-
285	532007.96	1248898.51	Картометрический	1.00	-
286	532071.41	1248888.13	Картометрический	1.00	-
287	532086.59	1248885.28	Картометрический	1.00	-
38	532110.01	1248879.86	Картометрический	1.00	-
288	530763.47	1250813.68	Картометрический	1.00	-
289	530767.00	1250827.01	Картометрический	1.00	-
290	530761.84	1250840.87	Картометрический	1.00	-
291	530756.66	1250838.96	Картометрический	1.00	-
292	530755.88	1250839.41	Картометрический	1.00	-
293	530754.90	1250841.12	Картометрический	1.00	-
294	530747.06	1250840.86	Картометрический	1.00	-
295	530744.72	1250837.76	Картометрический	1.00	-
296	530738.84	1250832.67	Картометрический	1.00	-
297	530484.57	1250743.75	Картометрический	1.00	-
298	530478.42	1250739.81	Картометрический	1.00	-
299	530475.79	1250737.65	Картометрический	1.00	-
300	530474.95	1250734.63	Картометрический	1.00	-
301	530480.10	1250720.72	Картометрический	1.00	-
302	530487.97	1250710.99	Картометрический	1.00	-
303	530505.57	1250700.74	Картометрический	1.00	-
304	530512.46	1250698.76	Картометрический	1.00	-
305	530516.26	1250698.13	Картометрический	1.00	-
306	530519.41	1250698.67	Картометрический	1.00	-
307	530522.17	1250701.63	Картометрический	1.00	-
308	530532.90	1250732.04	Картометрический	1.00	-
288	530763.47	1250813.68	Картометрический	1.00	-
309	528432.97	1252885.40	Картометрический	1.00	-
310	528427.92	1252896.16	Картометрический	1.00	-
311	528420.04	1252934.52	Картометрический	1.00	-
312	528416.70	1252952.19	Картометрический	1.00	-
313	528413.61	1252988.40	Картометрический	1.00	-
314	528411.70	1253008.63	Картометрический	1.00	-
315	528414.62	1253025.52	Картометрический	1.00	-
316	528439.43	1253116.32	Картометрический	1.00	-
317	528459.02	1253182.32	Картометрический	1.00	-
318	528506.85	1253372.92	Картометрический	1.00	-
319	528520.06	1253434.11	Картометрический	1.00	-
320	528549.68	1253604.90	Картометрический	1.00	-
321	528555.11	1253665.38	Картометрический	1.00	-
322	528559.09	1253725.45	Картометрический	1.00	-
323	528559.86	1253753.39	Картометрический	1.00	-
324	528558.31	1253966.67	Картометрический	1.00	-
325	528556.27	1254030.32	Картометрический	1.00	-
326	528554.81	1254057.51	Картометрический	1.00	-
327	528552.04	1254084.62	Картометрический	1.00	-
328	528549.39	1254103.19	Картометрический	1.00	-
329	528545.87	1254121.22	Картометрический	1.00	-

1	2	3	4	5	6
330	528531.14	1254175.12	Картометрический	1.00	-
331	528519.03	1254206.88	Картометрический	1.00	-
332	528497.09	1254265.66	Картометрический	1.00	-
333	528461.87	1254349.40	Картометрический	1.00	-
334	528416.98	1254433.86	Картометрический	1.00	-
335	528299.61	1254642.73	Картометрический	1.00	-
336	528196.98	1254827.80	Картометрический	1.00	-
337	528131.47	1254946.75	Картометрический	1.00	-
338	528096.36	1255001.99	Картометрический	1.00	-
339	528062.78	1255057.44	Картометрический	1.00	-
340	528050.57	1255081.00	Картометрический	1.00	-
341	528031.15	1255119.71	Картометрический	1.00	-
342	528024.09	1255144.32	Картометрический	1.00	-
343	528016.23	1255173.07	Картометрический	1.00	-
344	528008.50	1255201.82	Картометрический	1.00	-
345	528000.39	1255231.93	Картометрический	1.00	-
346	527976.80	1255305.10	Картометрический	1.00	-
347	527919.11	1255508.73	Картометрический	1.00	-
348	527899.94	1255583.84	Картометрический	1.00	-
349	527895.63	1255598.33	Картометрический	1.00	-
350	527877.19	1255672.03	Картометрический	1.00	-
351	527878.44	1255673.64	Картометрический	1.00	-
352	527881.42	1255675.10	Картометрический	1.00	-
353	527879.69	1255683.24	Картометрический	1.00	-
354	527875.92	1255683.45	Картометрический	1.00	-
355	527874.20	1255684.44	Картометрический	1.00	-
356	527869.44	1255703.93	Картометрический	1.00	-
357	527851.82	1255775.17	Картометрический	1.00	-
358	527852.49	1255776.62	Картометрический	1.00	-
359	527854.46	1255777.83	Картометрический	1.00	-
360	527852.53	1255786.81	Картометрический	1.00	-
361	527848.65	1255787.41	Картометрический	1.00	-
362	527847.14	1255788.95	Картометрический	1.00	-
363	527841.46	1255816.88	Картометрический	1.00	-
364	527833.28	1255871.75	Картометрический	1.00	-
365	527821.58	1255936.36	Картометрический	1.00	-
366	527803.57	1256036.47	Картометрический	1.00	-
367	527765.62	1256256.09	Картометрический	1.00	-
368	527760.82	1256281.98	Картометрический	1.00	-
369	527751.68	1256332.02	Картометрический	1.00	-
370	527747.59	1256355.56	Картометрический	1.00	-
371	527730.44	1256444.65	Картометрический	1.00	-
372	527718.83	1256502.80	Картометрический	1.00	-
373	527699.93	1256616.14	Картометрический	1.00	-
374	527686.78	1256701.80	Картометрический	1.00	-
375	527679.35	1256742.30	Картометрический	1.00	-
376	527681.30	1256744.41	Картометрический	1.00	-
377	527677.19	1256756.10	Картометрический	1.00	-
378	527673.62	1256755.95	Картометрический	1.00	-
379	527671.35	1256756.82	Картометрический	1.00	-

1	2	3	4	5	6
380	527670.27	1256758.33	Картометрический	1.00	-
381	527663.71	1256782.29	Картометрический	1.00	-
382	527651.42	1256821.10	Картометрический	1.00	-
383	527642.93	1256846.53	Картометрический	1.00	-
384	527634.37	1256867.67	Картометрический	1.00	-
385	527607.19	1256924.15	Картометрический	1.00	-
386	527588.30	1256956.48	Картометрический	1.00	-
387	527585.71	1256955.75	Картометрический	1.00	-
388	527567.70	1256955.38	Картометрический	1.00	-
389	527572.06	1256945.61	Картометрический	1.00	-
390	527608.61	1256873.17	Картометрический	1.00	-
391	527615.89	1256858.80	Картометрический	1.00	-
392	527623.64	1256839.60	Картометрический	1.00	-
393	527635.50	1256803.47	Картометрический	1.00	-
394	527653.98	1256747.43	Картометрический	1.00	-
395	527652.92	1256744.39	Картометрический	1.00	-
396	527655.42	1256734.68	Картометрический	1.00	-
397	527656.81	1256728.42	Картометрический	1.00	-
398	527660.27	1256729.01	Картометрический	1.00	-
399	527665.69	1256698.76	Картометрический	1.00	-
400	527701.77	1256493.17	Картометрический	1.00	-
401	527702.66	1256488.12	Картометрический	1.00	-
402	527736.93	1256298.13	Картометрический	1.00	-
403	527740.97	1256275.72	Картометрический	1.00	-
404	527783.99	1256037.12	Картометрический	1.00	-
405	527800.52	1255928.79	Картометрический	1.00	-
406	527800.59	1255911.64	Картометрический	1.00	-
407	527803.16	1255898.03	Картометрический	1.00	-
408	527807.97	1255895.09	Картометрический	1.00	-
409	527815.08	1255852.24	Картометрический	1.00	-
410	527819.71	1255832.40	Картометрический	1.00	-
411	527836.16	1255754.46	Картометрический	1.00	-
412	527834.89	1255750.62	Картометрический	1.00	-
413	527830.51	1255747.23	Картометрический	1.00	-
414	527832.79	1255737.13	Картометрический	1.00	-
415	527839.23	1255736.82	Картометрический	1.00	-
416	527844.29	1255733.37	Картометрический	1.00	-
417	527852.52	1255697.35	Картометрический	1.00	-
418	527839.67	1255694.80	Картометрический	1.00	-
419	527986.52	1255191.83	Картометрический	1.00	-
420	527996.58	1255156.83	Картометрический	1.00	-
421	528018.70	1255087.14	Картометрический	1.00	-
422	528037.25	1255050.87	Картометрический	1.00	-
423	528043.82	1255056.87	Картометрический	1.00	-
424	528079.03	1254991.05	Картометрический	1.00	-
425	528112.71	1254935.98	Картометрический	1.00	-
426	528177.67	1254820.58	Картометрический	1.00	-
427	528281.45	1254631.99	Картометрический	1.00	-
428	528308.46	1254584.94	Картометрический	1.00	-
429	528309.20	1254582.73	Картометрический	1.00	-

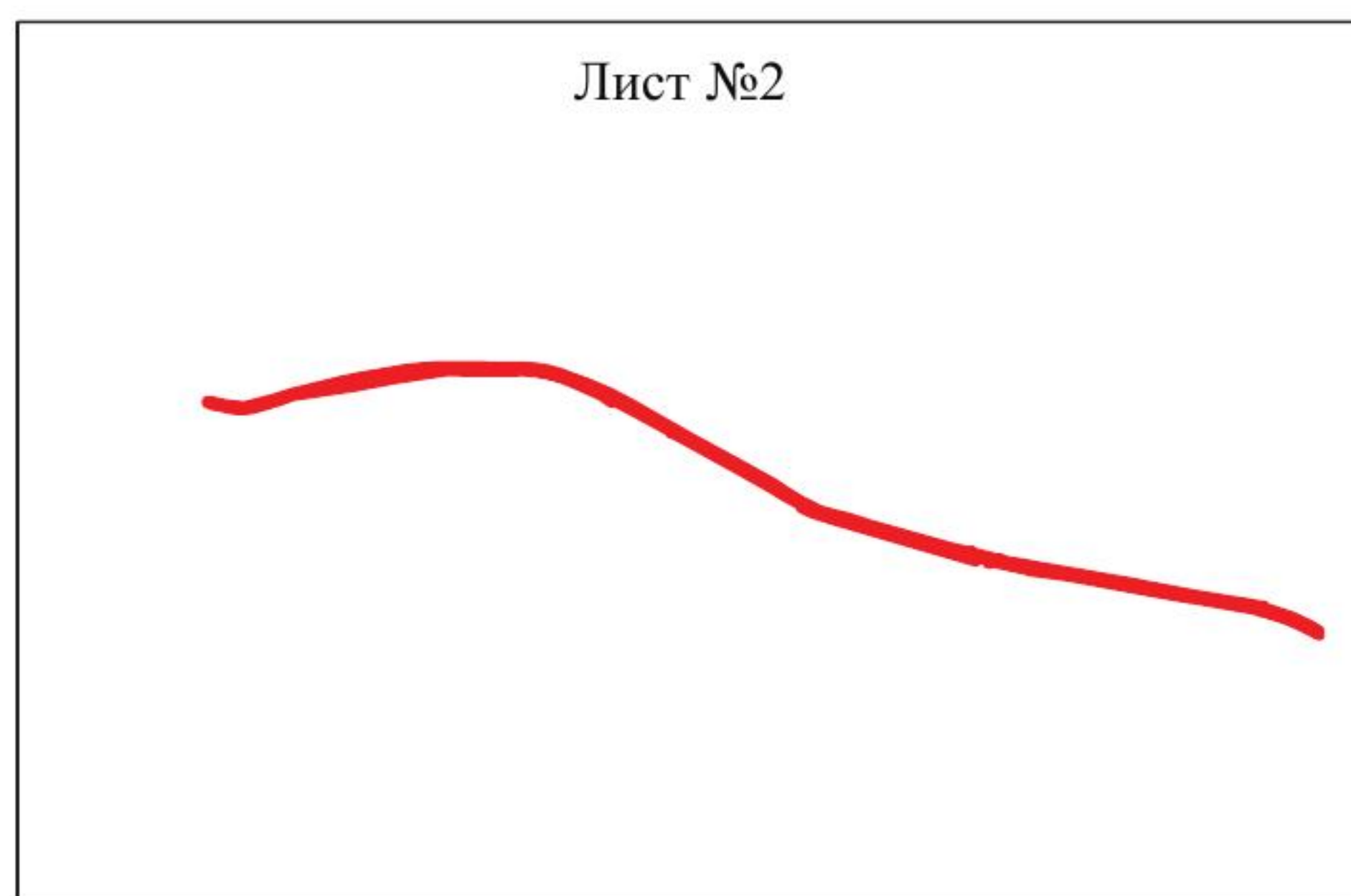

1	2	3	4	5	6
430	528308.81	1254581.34	Картометрический	1.00	-
431	528307.35	1254576.03	Картометрический	1.00	-
432	528314.03	1254570.13	Картометрический	1.00	-
433	528316.08	1254570.78	Картометрический	1.00	-
434	528318.07	1254569.28	Картометрический	1.00	-
435	528396.68	1254426.67	Картометрический	1.00	-
436	528422.34	1254377.50	Картометрический	1.00	-
437	528424.08	1254370.09	Картометрический	1.00	-
438	528423.89	1254364.40	Картометрический	1.00	-
439	528421.46	1254357.31	Картометрический	1.00	-
440	528425.86	1254350.83	Картометрический	1.00	-
441	528432.85	1254340.49	Картометрический	1.00	-
442	528449.87	1254317.43	Картометрический	1.00	-
443	528500.28	1254204.44	Картометрический	1.00	-
444	528513.15	1254169.00	Картометрический	1.00	-
445	528527.30	1254117.20	Картометрический	1.00	-
446	528530.66	1254099.99	Картометрический	1.00	-
447	528533.17	1254082.35	Картометрический	1.00	-
448	528535.87	1254056.07	Картометрический	1.00	-
449	528537.28	1254029.61	Картометрический	1.00	-
450	528536.81	1253967.17	Картометрический	1.00	-
451	528538.33	1253748.15	Картометрический	1.00	-
452	528511.29	1253566.21	Картометрический	1.00	-
453	528480.99	1253409.21	Картометрический	1.00	-
454	528446.78	1253185.71	Картометрический	1.00	-
455	528431.12	1253141.54	Картометрический	1.00	-
456	528400.58	1253042.34	Картометрический	1.00	-
457	528398.30	1253027.85	Картометрический	1.00	-
458	528396.44	1253012.17	Картометрический	1.00	-
459	528395.43	1253000.36	Картометрический	1.00	-
460	528396.17	1252986.47	Картометрический	1.00	-
461	528396.96	1252977.80	Картометрический	1.00	-
462	528401.24	1252952.58	Картометрический	1.00	-
463	528404.15	1252935.38	Картометрический	1.00	-
464	528413.88	1252892.68	Картометрический	1.00	-
465	528421.10	1252869.51	Картометрический	1.00	-
466	528430.09	1252870.65	Картометрический	1.00	-
467	528426.62	1252883.67	Картометрический	1.00	-
309	528432.97	1252885.40	Картометрический	1.00	-

3. Сведения о характерных точках части (частей) границы объекта

Обозначение характерных точек части границы	Координаты, м		Метод определения координат характерной точки	Средняя квадратическая погрешность положения характерной точки (Mt), м	Описание обозначения точки на местности (при наличии)
	X	Y			
1	2	3	4	5	6
Часть №					
-	-	-	-	-	-

План границ объекта

Схема расположения листов плана границ объекта



Масштаб 1:50000

Используемые условные знаки и обозначения :



границы территориальной зоны

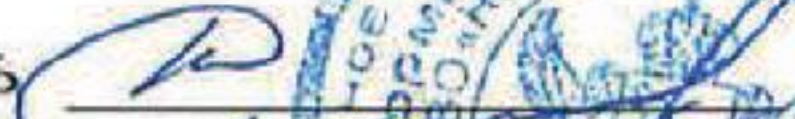


границы муниципального образования





область и номер листа плана границ объекта

Заместитель руководителя БУВО «Нормативно-проектный центр»

Подпись  А.В. Ромашов Дата « 14 » февраля 2020 г.

Место для оттиска печати (при наличии) лица, составившего описание местоположения границ объекта







Исполнено условие знака и обозначения:
— границы территориальной зоны
— характеристика точки границ территориальной зоны

Масштаб 1:5000

Заставитель руководителем БУИИ «Инженерно-проектный центр»
Пашинский А.В. Подпись Дата « 14 » февраля 2020 г.
Место для отрисовки знака «двойная линия», основного планами исполнения границ объекта





Масштаб 1:2000

Пункты угловых измерений и обсерватории
 граница территориальной зоны
 проектная линия границ территориальной зоны

Институт градостроительства и архитектуры
 Проектно-проектный центр
 План № Л.П. № 11/01/2020 г.
 Место для размещения объектов недвижимости



ОПИСАНИЕ МЕСТОПОЛОЖЕНИЯ ГРАНИЦ

Зона сельскохозяйственного использования в границах населенных пунктов – СХ1

(наименование объекта, местоположение границ которого описано
(далее - объект)

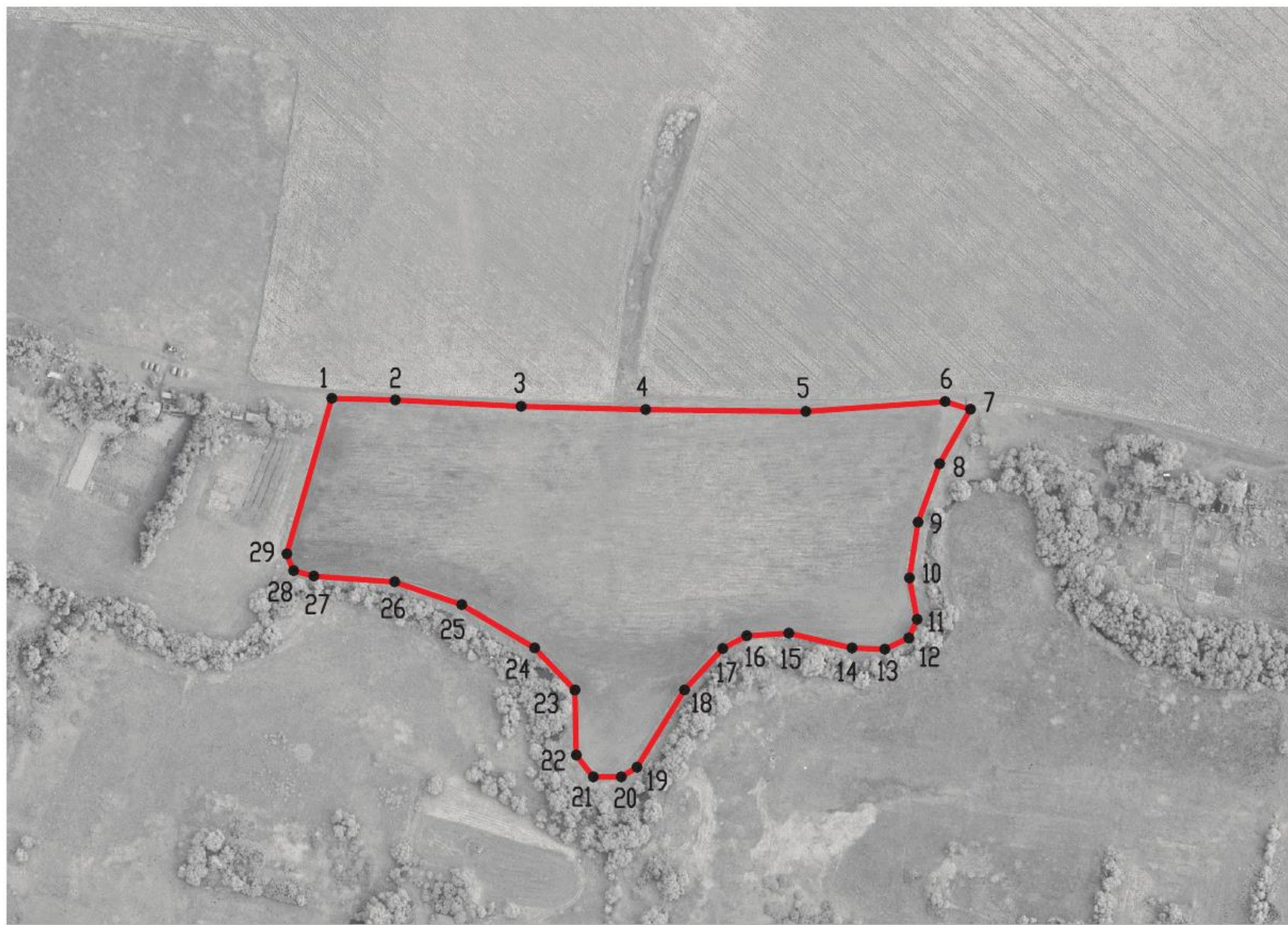
Раздел 1

Сведения об объекте		
№ п/п	Характеристики объекта	Описание характеристик
1	2	3
1	Местоположение объекта	Воронежская область, Семилукский муниципальный район, Староведугское сельское поселение, село Старая Ведуга
2	Площадь объекта \pm величина погрешности определения площади ($P \pm \Delta P$)	65501 \pm 896 м ²
3	Иные характеристики объекта	-

Сведения о местоположении границ объекта					
1. Система координат: МСК - 36, зона 1					
2. Сведения о характерных точках границ объекта					
Обозначение характерных точек границ	Координаты, м		Метод определения координат характерной точки	Средняя квадратическая погрешность положения характерной точки (Mt), м	Описание обозначения точки на местности (при наличии)
	X	Y			
1	2	3	4	5	6
1	527346.87	1259244.02	Картометрический	1.00	-
2	527345.84	1259285.92	Картометрический	1.00	-
3	527341.55	1259368.77	Картометрический	1.00	-
4	527339.39	1259450.90	Картометрический	1.00	-
5	527338.13	1259556.57	Картометрический	1.00	-
6	527344.71	1259648.39	Картометрический	1.00	-
7	527339.70	1259665.14	Картометрический	1.00	-
8	527303.62	1259644.85	Картометрический	1.00	-
9	527265.19	1259630.66	Картометрический	1.00	-
10	527228.24	1259624.99	Картометрический	1.00	-
11	527200.92	1259630.03	Картометрический	1.00	-
12	527188.72	1259624.50	Картометрический	1.00	-
13	527181.32	1259608.78	Картометрический	1.00	-
14	527182.03	1259587.13	Картометрический	1.00	-
15	527191.95	1259545.29	Картометрический	1.00	-
16	527190.26	1259517.72	Картометрический	1.00	-
17	527181.75	1259501.82	Картометрический	1.00	-
18	527154.38	1259476.70	Картометрический	1.00	-
19	527103.37	1259445.33	Картометрический	1.00	-
20	527097.08	1259434.98	Картометрический	1.00	-
21	527097.06	1259416.47	Картометрический	1.00	-
22	527111.45	1259405.34	Картометрический	1.00	-
23	527154.30	1259404.35	Картометрический	1.00	-
24	527182.13	1259377.68	Картометрический	1.00	-
25	527210.72	1259329.68	Картометрический	1.00	-
26	527225.82	1259285.43	Картометрический	1.00	-
27	527229.63	1259232.13	Картометрический	1.00	-
28	527233.13	1259218.80	Картометрический	1.00	-
29	527244.20	1259214.34	Картометрический	1.00	-
1	527346.87	1259244.02	Картометрический	1.00	-



3. Сведения о характерных точках части (частей) границы объекта					
Обозначение характерных точек части границы	Координаты, м		Метод определения координат характерной точки	Средняя квадратическая погрешность положения характерной точки (Mt), м	Описание обозначения точки на местности (при наличии)
	X	Y			
1	2	3	4	5	6
Часть №					
-	-	-	-	-	-

План границ объекта




Масштаб 1:5000

Используемые условные знаки и обозначения :

	границы территориальной зоны
	характерная точка границ территориальной зоны

Заместитель руководителя БУВО «Нормативно-проектный центр»

Подпись  А.В. Ромашов Дата « 14 » февраля 2020 г.

Место для оттиска печати (при наличии) лица, составившего описание местоположения границ объекта



ОПИСАНИЕ МЕСТОПОЛОЖЕНИЯ ГРАНИЦ

Зона сельскохозяйственного производства – СХ2

(наименование объекта, местоположение границ которого описано
(далее - объект)

Раздел 1

Сведения об объекте		
№ п/п	Характеристики объекта	Описание характеристик
1	2	3
1	Местоположение объекта	Воронежская область, Семилукский муниципальный район, Староведугское сельское поселение, село Старая Ведуга
2	Площадь объекта \pm величина погрешности определения площади ($P \pm \text{Дельта } P$)	277634 \pm -1844 м ²
3	Иные характеристики объекта	-

Сведения о местоположении границ объекта

1. Система координат: МСК - 36, зона 1

2. Сведения о характерных точках границ объекта

Обозначение характерных точек границ	Координаты, м		Метод определения координат характерной точки	Средняя квадратическая погрешность положения характерной точки (Mt), м	Описание обозначения точки на местности (при наличии)
	X	Y			
1	2	3	4	5	6
1	528449.87	1254317.43	Картометрический	1.00	-
2	528432.85	1254340.49	Картометрический	1.00	-
3	528425.86	1254350.83	Картометрический	1.00	-
4	528421.46	1254357.31	Картометрический	1.00	-
5	528423.89	1254364.40	Картометрический	1.00	-
6	528424.08	1254370.09	Картометрический	1.00	-
7	528422.34	1254377.50	Картометрический	1.00	-
8	528396.68	1254426.67	Картометрический	1.00	-
9	528318.07	1254569.28	Картометрический	1.00	-
10	528316.08	1254570.78	Картометрический	1.00	-
11	528314.03	1254570.13	Картометрический	1.00	-
12	528307.35	1254576.03	Картометрический	1.00	-
13	528309.20	1254582.73	Картометрический	1.00	-
14	528308.46	1254584.94	Картометрический	1.00	-
15	528281.45	1254631.99	Картометрический	1.00	-
16	528177.67	1254820.58	Картометрический	1.00	-
17	528112.71	1254935.98	Картометрический	1.00	-
18	528079.03	1254991.05	Картометрический	1.00	-
19	528043.82	1255056.87	Картометрический	1.00	-
20	528037.25	1255050.87	Картометрический	1.00	-
21	527946.82	1254955.54	Картометрический	1.00	-
22	527936.46	1254958.71	Картометрический	1.00	-
23	527915.75	1254917.37	Картометрический	1.00	-
24	527857.94	1254846.35	Картометрический	1.00	-
25	527837.59	1254821.36	Картометрический	1.00	-
26	527808.68	1254764.92	Картометрический	1.00	-
27	527845.87	1254714.93	Картометрический	1.00	-
28	527775.29	1254656.02	Картометрический	1.00	-
29	527774.92	1254595.13	Картометрический	1.00	-
30	527787.64	1254571.90	Картометрический	1.00	-
31	527797.92	1254564.53	Картометрический	1.00	-
32	527826.74	1254554.40	Картометрический	1.00	-
33	527848.36	1254558.48	Картометрический	1.00	-
34	527874.41	1254574.06	Картометрический	1.00	-
35	527900.86	1254499.34	Картометрический	1.00	-

1	2	3	4	5	6
36	527911.13	1254491.11	Картометрический	1.00	-
37	527920.18	1254489.31	Картометрический	1.00	-
38	527935.78	1254495.58	Картометрический	1.00	-
39	527942.72	1254499.79	Картометрический	1.00	-
40	527982.44	1254543.92	Картометрический	1.00	-
41	528007.46	1254413.54	Картометрический	1.00	-
42	528182.50	1254171.35	Картометрический	1.00	-
43	528404.39	1254312.50	Картометрический	1.00	-
1	528449.87	1254317.43	Картометрический	1.00	-

3. Сведения о характерных точках части (частей) границы объекта

Обозначение характерных точек части границы	Координаты, м		Метод определения координат характерной точки	Средняя квадратическая погрешность положения характерной точки (Mt), м	Описание обозначения точки на местности (при наличии)
	X	Y			
1	2	3	4	5	6
Часть №					
-	-	-	-	-	-

Раздел 4
План границ объекта



Используемые условные знаки и обозначения:

- границы территориальной зоны
- 1
характерная точка границ территориальной зоны



Заместитель руководителя БУВО «Нормативно-проектный центр»
 Подпись А.В. Ромашов Дата « 14 » февраля 2020 г.
 Место для оттиска печати (при наличии) лица, составившего описание местоположения границ объекта

Масштаб 1:5000

ОПИСАНИЕ МЕСТОПОЛОЖЕНИЯ ГРАНИЦ

Зона ритуальных объектов - СН1

(наименование объекта, местоположение границ которого описано
(далее - объект)

Раздел 1

Сведения об объекте		
№ п/п	Характеристики объекта	Описание характеристик
1	2	3
1	Местоположение объекта	Воронежская область, Семилукский муниципальный район, Староведугское сельское поселение, село Старая Ведуга
2	Площадь объекта \pm величина погрешности определения площади ($P \pm \Delta P$)	29935 \pm 606 м ²
3	Иные характеристики объекта	-

Раздел 2

Сведения о местоположении границ объекта					
1. Система координат: МСК - 36, зона 1					
2. Сведения о характерных точках границ объекта					
Обозначение характерных точек границ	Координаты, м		Метод определения координат характерной точки	Средняя квадратическая погрешность положения характерной точки (Mt), м	Описание обозначения точки на местности (при наличии)
	X	Y			
1	2	3	4	5	6
1	529987.50	1249983.47	Картометрический	1.00	-
2	530042.37	1250153.30	Картометрический	1.00	-
3	530029.39	1250165.19	Картометрический	1.00	-
4	529985.11	1250165.99	Картометрический	1.00	-
5	529880.47	1250189.48	Картометрический	1.00	-
6	529864.04	1250184.28	Картометрический	1.00	-
7	529839.90	1250019.35	Картометрический	1.00	-
8	529955.31	1249986.28	Картометрический	1.00	-
1	529987.50	1249983.47	Картометрический	1.00	-
3. Сведения о характерных точках части (частей) границы объекта					
Обозначение характерных точек части границы	Координаты, м		Метод определения координат характерной точки	Средняя квадратическая погрешность положения характерной точки (Mt), м	Описание обозначения точки на местности (при наличии)
	X	Y			
1	2	3	4	5	6
Часть №					
-	-	-	-	-	-

План границ объекта



Масштаб 1:2000

Используемые условные знаки и обозначения:

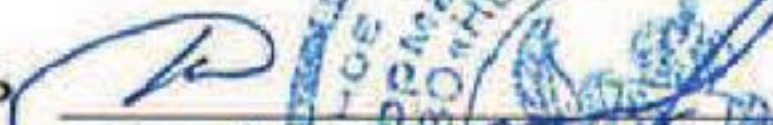


границы территориальной зоны



характерная точка границ территориальной зоны

Заместитель руководителя БУВО «Нормативно-проектный центр»

Подпись  А.В. Ромашов Дата « 14 » февраля 2020 г.

Место для оттиска печати (при наличии) лица, составившего описание местоположения границ объекта



Приложение №2
к правилам землепользования и застройки
Староведугского сельского поселения
Семилукского муниципального района
Воронежской области

СВЕДЕНИЯ О ГРАНИЦАХ ТЕРРИТОРИАЛЬНЫХ ЗОН,
СОДЕРЖАЩИЕ ГРАФИЧЕСКОЕ ОПИСАНИЕ МЕСТОПОЛОЖЕНИЯ
ГРАНИЦ ТЕРРИТОРИАЛЬНЫХ ЗОН, ПЕРЕЧЕНЬ КООРДИНАТ
ХАРАКТЕРНЫХ ТОЧЕК ГРАНИЦ ТЕРРИТОРИАЛЬНЫХ ЗОН
ХУТОРА ВЕСЁЛАЯ ДОЛИНА

ОПИСАНИЕ МЕСТОПОЛОЖЕНИЯ ГРАНИЦ

Зона застройки индивидуальными жилыми домами – Ж1

 (наименование объекта, местоположение границ которого описано
 (далее - объект))

Раздел 1

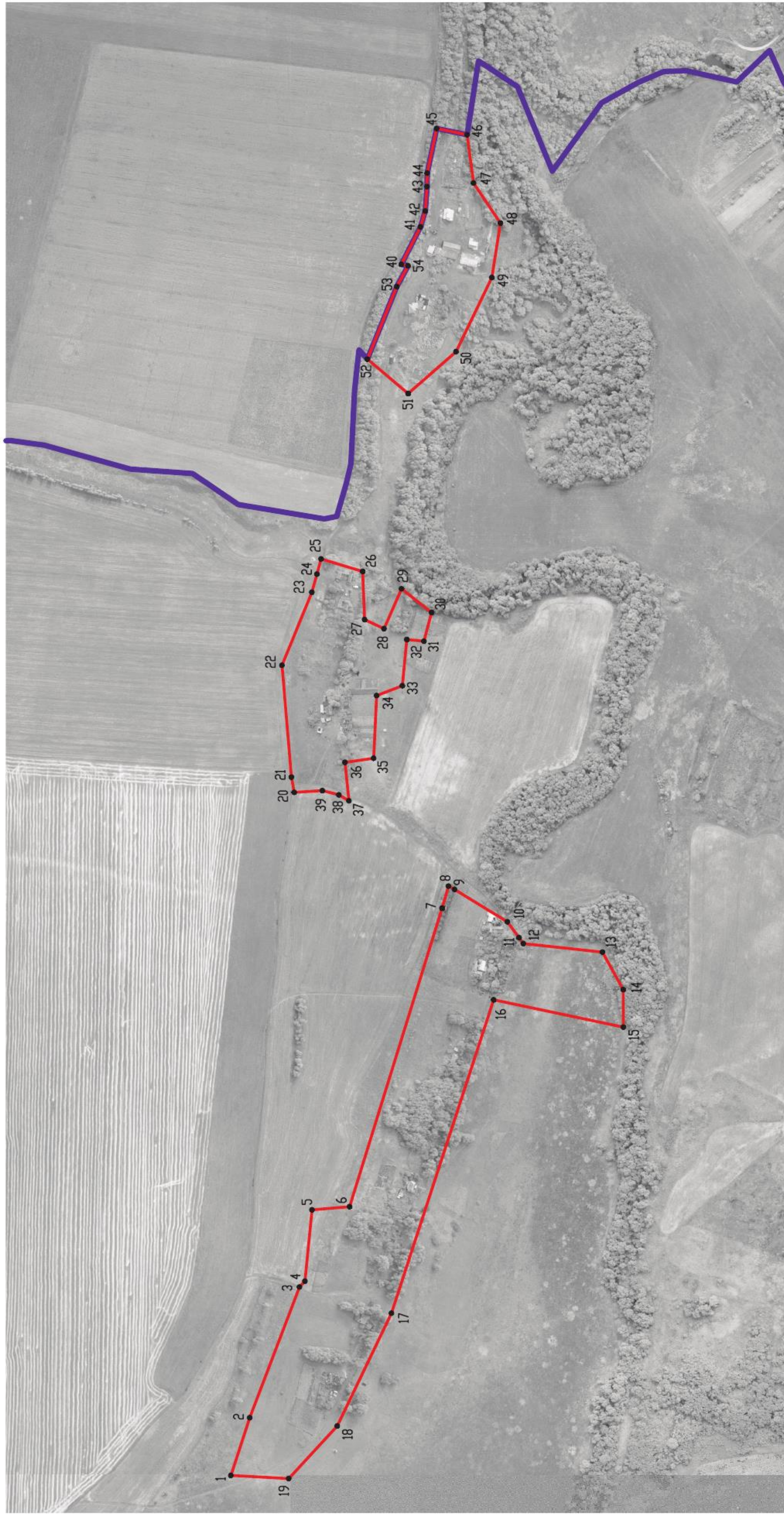
Сведения об объекте		
№ п/п	Характеристики объекта	Описание характеристик
1	2	3
1	Местоположение объекта	Воронежская область, Семилукский муниципальный район, Староведугское сельское поселение, хутор Весёлая Долина
2	Площадь объекта \pm величина погрешности определения площади ($P \pm \Delta P$)	156550 \pm 1385 м ²
3	Иные характеристики объекта	-

Сведения о местоположении границ объекта					
1. Система координат: МСК - 36, зона 1					
2. Сведения о характерных точках границ объекта					
Обозначение характерных точек границ	Координаты, м		Метод определения координат характерной точки	Средняя квадратическая погрешность положения характерной точки (Mt), м	Описание обозначения точки на местности (при наличии)
	X	Y			
1	2	3	4	5	6
1	526076.18	1261998.92	Картометрический	1.00	-
2	526051.98	1262073.08	Картометрический	1.00	-
3	525988.04	1262240.90	Картометрический	1.00	-
4	525981.10	1262248.39	Картометрический	1.00	-
5	525971.86	1262340.02	Картометрический	1.00	-
6	525923.60	1262343.98	Картометрический	1.00	-
7	525804.90	1262727.27	Картометрический	1.00	-
8	525796.63	1262755.48	Картометрический	1.00	-
9	525788.83	1262751.25	Картометрический	1.00	-
10	525721.03	1262709.79	Картометрический	1.00	-
11	525706.15	1262689.46	Картометрический	1.00	-
12	525700.66	1262681.96	Картометрический	1.00	-
13	525599.02	1262670.87	Картометрический	1.00	-
14	525572.26	1262622.78	Картометрический	1.00	-
15	525572.17	1262574.60	Картометрический	1.00	-
16	525738.63	1262609.57	Картометрический	1.00	-
17	525870.00	1262207.22	Картометрический	1.00	-
18	525939.59	1262062.45	Картометрический	1.00	-
19	526001.91	1261994.99	Картометрический	1.00	-
1	526076.18	1261998.92	Картометрический	1.00	-
20	525994.90	1262876.04	Картометрический	1.00	-
21	525998.42	1262895.41	Картометрический	1.00	-
22	526010.47	1263039.09	Картометрический	1.00	-
23	525972.18	1263132.92	Картометрический	1.00	-
24	525965.70	1263156.14	Картометрический	1.00	-
25	525960.24	1263175.68	Картометрический	1.00	-
26	525906.89	1263159.53	Картометрический	1.00	-
27	525904.45	1263097.71	Картометрический	1.00	-
28	525879.48	1263086.25	Картометрический	1.00	-
29	525856.94	1263137.46	Картометрический	1.00	-
30	525818.44	1263106.94	Картометрический	1.00	-
31	525828.25	1263070.11	Картометрический	1.00	-
32	525850.27	1263072.26	Картометрический	1.00	-
33	525855.88	1263012.98	Картометрический	1.00	-
34	525888.94	1263000.32	Картометрический	1.00	-
35	525892.90	1262919.71	Картометрический	1.00	-




1	2	3	4	5	6
36	525929.72	1262914.52	Картометрический	1.00	-
37	525924.55	1262865.09	Картометрический	1.00	-
38	525937.40	1262872.79	Картометрический	1.00	-
39	525958.65	1262878.29	Картометрический	1.00	-
20	525994.90	1262876.04	Картометрический	1.00	-
40	525857.29	1263554.02	Картометрический	1.00	-
41	525832.69	1263602.06	Картометрический	1.00	-
42	525826.58	1263622.44	Картометрический	1.00	-
43	525824.24	1263653.76	Картометрический	1.00	-
44	525824.10	1263671.08	Картометрический	1.00	-
45	525811.87	1263728.32	Картометрический	1.00	-
46	525772.79	1263720.40	Картометрический	1.00	-
47	525764.57	1263658.34	Картометрический	1.00	-
48	525729.92	1263606.92	Картометрический	1.00	-
49	525741.05	1263537.06	Картометрический	1.00	-
50	525786.96	1263441.84	Картометрический	1.00	-
51	525848.47	1263388.13	Картометрический	1.00	-
52	525900.93	1263432.21	Картометрический	1.00	-
53	525863.07	1263525.33	Картометрический	1.00	-
54	525848.59	1263552.01	Картометрический	1.00	-
40	525857.29	1263554.02	Картометрический	1.00	-

3. Сведения о характерных точках части (частей) границы объекта

Обозначение характерных точек части границы	Координаты, м		Метод определения координат характерной точки	Средняя квадратическая погрешность положения характерной точки (Mt), м	Описание обозначения точки на местности (при наличии)
	X	Y			
1	2	3	4	5	6
Часть №					
-	-	-	-	-	-



Используемые условные знаки и обозначения :

-  границы территориальной зоны
-  границы муниципального образования
-  характерная точка границ территориальной зоны

Масштаб 1:5000

Заместитель руководителя БУВО «Нормативно-проектный центр»

Подпись 

А.В. Ромашов Дата « 14 » февраля 2020 г.

Место для оттиска печати (при наличии) лица, составившего описание местоположения границ объекта



Приложение №3
к правилам землепользования и застройки
Староведугского сельского поселения
Семилукского муниципального района
Воронежской области

СВЕДЕНИЯ О ГРАНИЦАХ ТЕРРИТОРИАЛЬНЫХ ЗОН,
СОДЕРЖАЩИЕ ГРАФИЧЕСКОЕ ОПИСАНИЕ МЕСТОПОЛОЖЕНИЯ
ГРАНИЦ ТЕРРИТОРИАЛЬНЫХ ЗОН, ПЕРЕЧЕНЬ КООРДИНАТ
ХАРАКТЕРНЫХ ТОЧЕК ГРАНИЦ ТЕРРИТОРИАЛЬНЫХ ЗОН
ХУТОРА КАМЕНКА

ОПИСАНИЕ МЕСТОПОЛОЖЕНИЯ ГРАНИЦ

Зона застройки индивидуальными жилыми домами – Ж1

 (наименование объекта, местоположение границ которого описано
 (далее - объект))

Раздел 1

Сведения об объекте		
№ п/п	Характеристики объекта	Описание характеристик
1	2	3
1	Местоположение объекта	Воронежская область, Семилукский муниципальный район, Староведугское сельское поселение, хутор Каменка
2	Площадь объекта ± величина погрешности определения площади ($P \pm \Delta P$)	1528368+/-4327 м ²
3	Иные характеристики объекта	-

Сведения о местоположении границ объекта					
1. Система координат: МСК - 36, зона 1					
2. Сведения о характерных точках границ объекта					
Обозначение характерных точек границ	Координаты, м		Метод определения координат характерной точки	Средняя квадратическая погрешность положения характерной точки (Mt), м	Описание обозначения точки на местности (при наличии)
	X	Y			
1	2	3	4	5	6
1	534664.83	1248764.85	Картометрический	1.00	-
2	534705.87	1248859.69	Картометрический	1.00	-
3	534662.97	1248893.63	Картометрический	1.00	-
4	534630.61	1248899.20	Картометрический	1.00	-
5	534612.72	1248855.99	Картометрический	1.00	-
6	534592.01	1248815.92	Картометрический	1.00	-
7	534589.90	1248812.38	Картометрический	1.00	-
8	534585.42	1248813.70	Картометрический	1.00	-
9	534574.83	1248811.80	Картометрический	1.00	-
10	534576.36	1248816.23	Картометрический	1.00	-
11	534577.12	1248818.43	Картометрический	1.00	-
12	534579.46	1248825.23	Картометрический	1.00	-
13	534594.75	1248837.76	Картометрический	1.00	-
14	534608.71	1248857.26	Картометрический	1.00	-
15	534608.41	1248909.12	Картометрический	1.00	-
16	534609.11	1248911.14	Картометрический	1.00	-
17	534608.39	1248913.26	Картометрический	1.00	-
18	534603.19	1248928.52	Картометрический	1.00	-
19	534601.52	1248933.43	Картометрический	1.00	-
20	534558.95	1249058.22	Картометрический	1.00	-
21	534455.77	1249053.60	Картометрический	1.00	-
22	534455.77	1249080.41	Картометрический	1.00	-
23	534405.78	1249077.95	Картометрический	1.00	-
24	534396.27	1249032.24	Картометрический	1.00	-
25	534280.33	1248897.21	Картометрический	1.00	-
26	534193.00	1248820.50	Картометрический	1.00	-
27	534152.70	1248770.20	Картометрический	1.00	-
28	533855.71	1248763.60	Картометрический	1.00	-
29	533813.02	1248951.02	Картометрический	1.00	-
30	533598.11	1248950.16	Картометрический	1.00	-
31	533615.84	1248862.12	Картометрический	1.00	-
32	533604.86	1248847.46	Картометрический	1.00	-
33	533425.92	1248736.12	Картометрический	1.00	-
34	533421.54	1248729.06	Картометрический	1.00	-
35	533419.71	1248726.07	Картометрический	1.00	-
36	533341.21	1248780.06	Картометрический	1.00	-
37	533315.05	1248813.36	Картометрический	1.00	-

1	2	3	4	5	6
38	533279.76	1248910.17	Картометрический	1.00	-
39	533277.90	1248934.63	Картометрический	1.00	-
40	533275.85	1248960.81	Картометрический	1.00	-
41	533302.44	1249015.73	Картометрический	1.00	-
42	533282.95	1249073.17	Картометрический	1.00	-
43	533209.45	1249076.61	Картометрический	1.00	-
44	533186.53	1249176.50	Картометрический	1.00	-
45	533191.75	1249200.25	Картометрический	1.00	-
46	533169.31	1249508.91	Картометрический	1.00	-
47	533179.66	1249537.53	Картометрический	1.00	-
48	533242.01	1249759.39	Картометрический	1.00	-
49	533279.09	1249796.72	Картометрический	1.00	-
50	533534.02	1249952.69	Картометрический	1.00	-
51	533509.22	1250001.83	Картометрический	1.00	-
52	533297.13	1249882.13	Картометрический	1.00	-
53	533177.37	1249997.21	Картометрический	1.00	-
54	533097.34	1249942.24	Картометрический	1.00	-
55	533096.78	1249941.88	Картометрический	1.00	-
56	533096.00	1249943.02	Картометрический	1.00	-
57	533094.14	1249945.64	Картометрический	1.00	-
58	533087.94	1249965.36	Картометрический	1.00	-
59	533093.81	1249997.48	Картометрический	1.00	-
60	533114.15	1250001.17	Картометрический	1.00	-
61	533104.52	1250080.63	Картометрический	1.00	-
62	533045.61	1250237.61	Картометрический	1.00	-
63	532927.55	1250172.42	Картометрический	1.00	-
64	532931.20	1250131.15	Картометрический	1.00	-
65	532909.90	1250083.60	Картометрический	1.00	-
66	532886.65	1250084.61	Картометрический	1.00	-
67	532846.50	1250093.43	Картометрический	1.00	-
68	532824.81	1250129.22	Картометрический	1.00	-
69	532818.11	1250218.83	Картометрический	1.00	-
70	532730.28	1250227.16	Картометрический	1.00	-
71	532696.01	1250090.01	Картометрический	1.00	-
72	532647.38	1250079.24	Картометрический	1.00	-
73	532581.49	1250099.99	Картометрический	1.00	-
74	532571.05	1250102.44	Картометрический	1.00	-
75	532563.82	1250101.80	Картометрический	1.00	-
76	532556.03	1250096.46	Картометрический	1.00	-
77	532500.32	1250006.12	Картометрический	1.00	-
78	532515.25	1249995.46	Картометрический	1.00	-
79	532600.71	1249904.60	Картометрический	1.00	-
80	532648.98	1249930.43	Картометрический	1.00	-
81	532705.49	1249931.89	Картометрический	1.00	-
82	532825.53	1249804.98	Картометрический	1.00	-
83	532863.22	1249829.51	Картометрический	1.00	-
84	532933.10	1249754.07	Картометрический	1.00	-
85	533023.53	1249800.79	Картометрический	1.00	-
86	533055.64	1249813.07	Картометрический	1.00	-
87	533124.14	1249801.73	Картометрический	1.00	-
88	533145.33	1249764.26	Картометрический	1.00	-

1	2	3	4	5	6
89	533140.64	1249706.92	Картометрический	1.00	-
90	533119.31	1249598.81	Картометрический	1.00	-
91	533035.01	1249423.69	Картометрический	1.00	-
92	533013.67	1249328.67	Картометрический	1.00	-
93	533055.40	1249295.40	Картометрический	1.00	-
94	533083.24	1249176.57	Картометрический	1.00	-
95	533064.19	1249156.58	Картометрический	1.00	-
96	533041.40	1249151.27	Картометрический	1.00	-
97	533049.52	1249126.90	Картометрический	1.00	-
98	533090.73	1249080.67	Картометрический	1.00	-
99	533073.18	1249046.94	Картометрический	1.00	-
100	533060.93	1248988.00	Картометрический	1.00	-
101	533038.45	1248978.61	Картометрический	1.00	-
102	533009.43	1248912.93	Картометрический	1.00	-
103	533030.35	1248791.32	Картометрический	1.00	-
104	533083.54	1248709.57	Картометрический	1.00	-
105	533070.72	1248654.43	Картометрический	1.00	-
106	533088.84	1248622.80	Картометрический	1.00	-
107	533114.01	1248533.66	Картометрический	1.00	-
108	533130.83	1248552.33	Картометрический	1.00	-
109	533173.97	1248567.88	Картометрический	1.00	-
110	533246.21	1248552.33	Картометрический	1.00	-
111	533307.10	1248522.71	Картометрический	1.00	-
112	533371.81	1248532.75	Картометрический	1.00	-
113	533375.82	1248435.88	Картометрический	1.00	-
114	533250.88	1248256.08	Картометрический	1.00	-
115	533326.13	1248196.86	Картометрический	1.00	-
116	533333.87	1248108.07	Картометрический	1.00	-
117	533334.22	1248079.31	Картометрический	1.00	-
118	533335.19	1247998.79	Картометрический	1.00	-
119	533309.32	1247963.82	Картометрический	1.00	-
120	533326.12	1247954.25	Картометрический	1.00	-
121	533339.50	1247946.58	Картометрический	1.00	-
122	533354.83	1247937.79	Картометрический	1.00	-
123	533370.53	1247929.37	Картометрический	1.00	-
124	533385.85	1247921.70	Картометрический	1.00	-
125	533401.10	1247914.98	Картометрический	1.00	-
126	533416.43	1247909.36	Картометрический	1.00	-
127	533424.27	1247905.70	Картометрический	1.00	-
128	533431.37	1247904.57	Картометрический	1.00	-
129	533443.53	1247904.90	Картометрический	1.00	-
130	533453.41	1247907.76	Картометрический	1.00	-
131	533465.04	1247912.81	Картометрический	1.00	-
132	533474.78	1247922.75	Картометрический	1.00	-
133	533486.04	1247937.50	Картометрический	1.00	-
134	533490.65	1247947.60	Картометрический	1.00	-
135	533494.38	1247957.26	Картометрический	1.00	-
136	533496.36	1247971.53	Картометрический	1.00	-
137	533492.41	1247995.02	Картометрический	1.00	-
138	533487.45	1248012.14	Картометрический	1.00	-
139	533483.94	1248030.23	Картометрический	1.00	-

1	2	3	4	5	6
140	533481.63	1248049.09	Картометрический	1.00	-
141	533481.11	1248068.50	Картометрический	1.00	-
142	533482.30	1248088.11	Картометрический	1.00	-
143	533484.58	1248105.90	Картометрический	1.00	-
144	533487.31	1248124.18	Картометрический	1.00	-
145	533491.85	1248142.03	Картометрический	1.00	-
146	533498.03	1248159.59	Картометрический	1.00	-
147	533509.42	1248183.51	Картометрический	1.00	-
148	533518.10	1248199.06	Картометрический	1.00	-
149	533527.40	1248214.18	Картометрический	1.00	-
150	533549.03	1248244.79	Картометрический	1.00	-
151	533612.71	1248329.78	Картометрический	1.00	-
152	533624.53	1248344.72	Картометрический	1.00	-
153	533635.40	1248359.68	Картометрический	1.00	-
154	533645.35	1248375.05	Картометрический	1.00	-
155	533654.81	1248390.97	Картометрический	1.00	-
156	533689.52	1248455.21	Картометрический	1.00	-
157	533706.96	1248487.36	Картометрический	1.00	-
158	533759.62	1248574.49	Картометрический	1.00	-
159	533760.31	1248578.08	Картометрический	1.00	-
160	533759.41	1248585.07	Картометрический	1.00	-
161	533767.42	1248591.71	Картометрический	1.00	-
162	533779.16	1248582.78	Картометрический	1.00	-
163	533791.45	1248576.81	Картометрический	1.00	-
164	533787.68	1248562.50	Картометрический	1.00	-
165	533778.77	1248563.21	Картометрический	1.00	-
166	533772.30	1248561.76	Картометрический	1.00	-
167	533767.93	1248557.90	Картометрический	1.00	-
168	533763.86	1248551.62	Картометрический	1.00	-
169	533719.60	1248476.85	Картометрический	1.00	-
170	533717.18	1248470.92	Картометрический	1.00	-
171	533717.09	1248468.26	Картометрический	1.00	-
172	533717.74	1248465.69	Картометрический	1.00	-
173	533719.25	1248464.03	Картометрический	1.00	-
174	533721.22	1248462.44	Картометрический	1.00	-
175	533722.70	1248459.52	Картометрический	1.00	-
176	533722.52	1248456.94	Картометрический	1.00	-
177	533720.90	1248453.08	Картометрический	1.00	-
178	533710.87	1248445.09	Картометрический	1.00	-
179	533709.77	1248447.40	Картометрический	1.00	-
180	533708.31	1248448.62	Картометрический	1.00	-
181	533706.79	1248448.74	Картометрический	1.00	-
182	533670.78	1248381.64	Картометрический	1.00	-
183	533661.26	1248365.61	Картометрический	1.00	-
184	533650.57	1248349.10	Картометрический	1.00	-
185	533639.23	1248333.49	Картометрический	1.00	-
186	533627.22	1248318.30	Картометрический	1.00	-
187	533596.89	1248276.33	Картометрический	1.00	-
188	533692.64	1248244.38	Картометрический	1.00	-
189	533821.56	1248191.81	Картометрический	1.00	-
190	533855.15	1248243.62	Картометрический	1.00	-

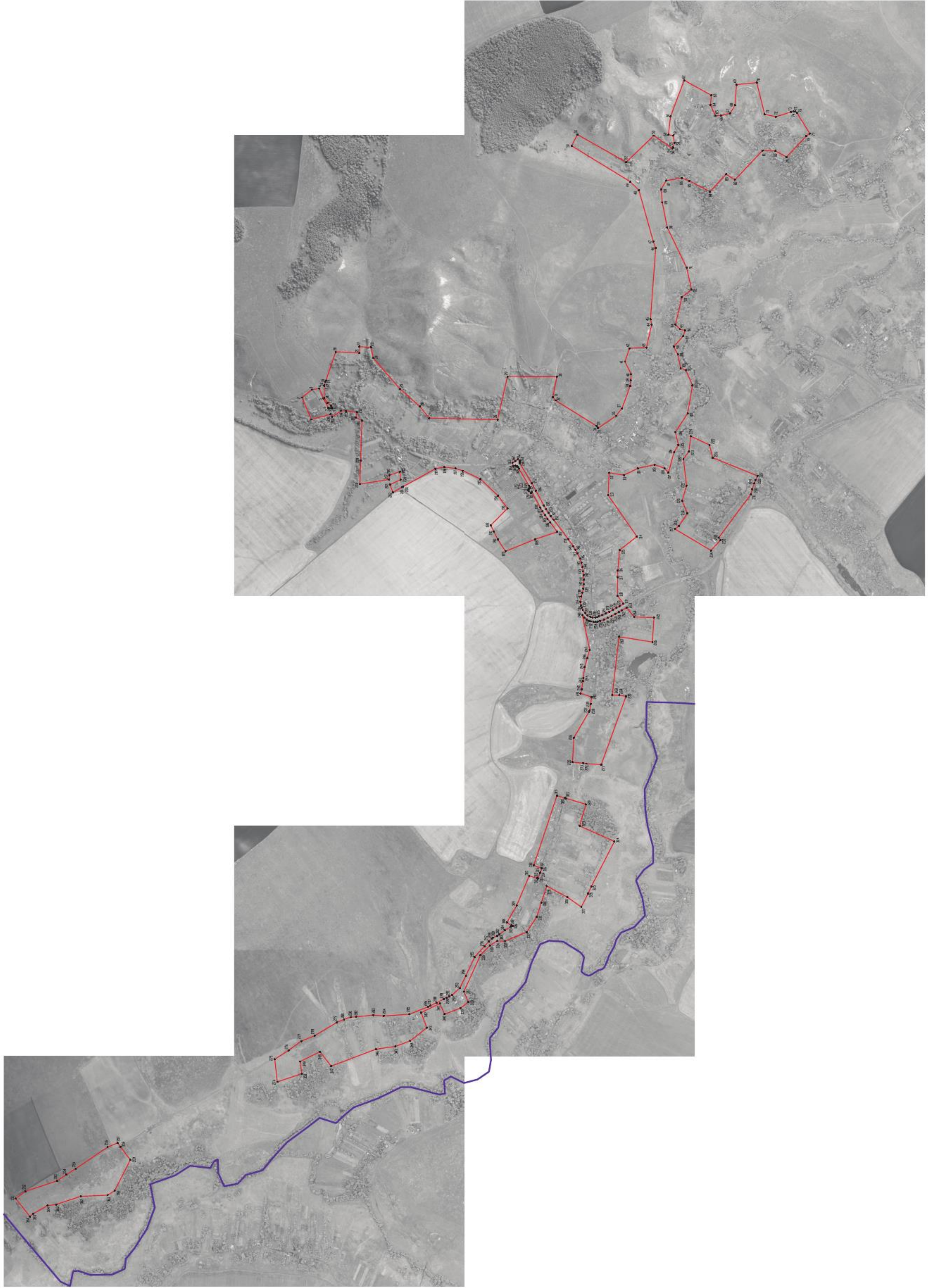
1	2	3	4	5	6
191	533872.40	1248278.00	Картометрический	1.00	-
192	533885.72	1248304.36	Картометрический	1.00	-
193	533813.19	1248378.13	Картометрический	1.00	-
194	533853.80	1248433.01	Картометрический	1.00	-
195	533930.53	1248506.07	Картометрический	1.00	-
196	534006.41	1248541.57	Картометрический	1.00	-
197	534038.46	1248551.50	Картометрический	1.00	-
198	534086.90	1248557.85	Картометрический	1.00	-
199	534126.11	1248550.33	Картометрический	1.00	-
200	534266.13	1248472.60	Картометрический	1.00	-
201	534270.43	1248470.21	Картометрический	1.00	-
202	534310.77	1248447.83	Картометрический	1.00	-
203	534323.10	1248481.88	Картометрический	1.00	-
204	534277.67	1248502.16	Картометрический	1.00	-
205	534279.66	1248537.77	Картометрический	1.00	-
206	534325.58	1248522.71	Картометрический	1.00	-
207	534327.39	1248503.83	Картометрический	1.00	-
208	534454.08	1248483.96	Картометрический	1.00	-
209	534450.60	1248586.06	Картометрический	1.00	-
210	534445.27	1248760.26	Картометрический	1.00	-
211	534471.58	1248773.54	Картометрический	1.00	-
212	534466.82	1248796.18	Картометрический	1.00	-
213	534514.40	1248800.98	Картометрический	1.00	-
214	534535.56	1248801.83	Картометрический	1.00	-
215	534574.74	1248775.61	Картометрический	1.00	-
216	534581.61	1248786.72	Картометрический	1.00	-
1	534664.83	1248764.85	Картометрический	1.00	-
217	533085.68	1248288.53	Картометрический	1.00	-
218	533068.16	1248301.95	Картометрический	1.00	-
219	533031.79	1248357.47	Картометрический	1.00	-
220	533054.32	1248410.74	Картометрический	1.00	-
221	533035.10	1248476.80	Картометрический	1.00	-
222	533048.71	1248592.44	Картометрический	1.00	-
223	533025.28	1248624.93	Картометрический	1.00	-
224	533017.18	1248691.56	Картометрический	1.00	-
225	532935.41	1248653.71	Картометрический	1.00	-
226	532921.80	1248598.44	Картометрический	1.00	-
227	532726.88	1248519.60	Картометрический	1.00	-
228	532735.41	1248500.86	Картометрический	1.00	-
229	532741.41	1248486.65	Картометрический	1.00	-
230	532750.18	1248461.25	Картометрический	1.00	-
231	532755.29	1248440.27	Картометрический	1.00	-
232	532895.42	1248251.21	Картометрический	1.00	-
233	532887.48	1248240.34	Картометрический	1.00	-
234	532929.42	1248195.98	Картометрический	1.00	-
217	533085.68	1248288.53	Картометрический	1.00	-
235	533530.39	1247276.44	Картометрический	1.00	-
236	533524.81	1247382.05	Картометрический	1.00	-
237	533458.96	1247494.81	Картометрический	1.00	-

1	2	3	4	5	6
238	533455.61	1247500.54	Картометрический	1.00	-
239	533451.71	1247528.17	Картометрический	1.00	-
240	533447.56	1247558.77	Картометрический	1.00	-
241	533495.36	1247575.34	Картометрический	1.00	-
242	533490.88	1247592.67	Картометрический	1.00	-
243	533484.99	1247628.77	Картометрический	1.00	-
244	533483.46	1247641.28	Картометрический	1.00	-
245	533477.61	1247689.25	Картометрический	1.00	-
246	533466.27	1247728.57	Картометрический	1.00	-
247	533455.86	1247764.67	Картометрический	1.00	-
248	533487.67	1247915.01	Картометрический	1.00	-
249	533479.25	1247903.50	Картометрический	1.00	-
250	533468.34	1247894.15	Картометрический	1.00	-
251	533459.87	1247889.93	Картометрический	1.00	-
252	533450.12	1247887.57	Картометрический	1.00	-
253	533439.44	1247885.07	Картометрический	1.00	-
254	533429.83	1247885.06	Картометрический	1.00	-
255	533420.49	1247886.55	Картометрический	1.00	-
256	533410.33	1247889.24	Картометрический	1.00	-
257	533393.39	1247895.44	Картометрический	1.00	-
258	533376.83	1247902.74	Картометрический	1.00	-
259	533360.87	1247910.73	Картометрический	1.00	-
260	533344.42	1247919.56	Картометрический	1.00	-
261	533329.12	1247928.33	Картометрический	1.00	-
262	533315.64	1247936.05	Картометрический	1.00	-
263	533295.28	1247947.67	Картометрический	1.00	-
264	533262.60	1247906.60	Картометрический	1.00	-
265	533176.77	1247904.29	Картометрический	1.00	-
266	533183.29	1247797.72	Картометрический	1.00	-
267	533328.38	1247820.95	Картометрический	1.00	-
268	533358.00	1247567.13	Картометрический	1.00	-
269	533327.35	1247566.71	Картометрический	1.00	-
270	533298.20	1247562.21	Картометрический	1.00	-
271	533405.69	1247265.37	Картометрический	1.00	-
272	533470.31	1247269.63	Картометрический	1.00	-
273	533484.25	1247271.23	Картометрический	1.00	-
235	533530.39	1247276.44	Картометрический	1.00	-
274	534812.67	1245887.63	Картометрический	1.00	-
275	534823.51	1245985.61	Картометрический	1.00	-
276	534763.60	1246024.52	Картометрический	1.00	-
277	534707.99	1246064.71	Картометрический	1.00	-
278	534649.57	1246088.42	Картометрический	1.00	-
279	534554.14	1246145.91	Картометрический	1.00	-
280	534522.57	1246159.12	Картометрический	1.00	-
281	534494.42	1246168.86	Картометрический	1.00	-
282	534470.29	1246169.49	Картометрический	1.00	-
283	534396.00	1246177.75	Картометрический	1.00	-
284	534350.58	1246173.82	Картометрический	1.00	-
285	534239.66	1246181.24	Картометрический	1.00	-
286	534157.23	1246213.67	Картометрический	1.00	-

1	2	3	4	5	6
287	534148.57	1246217.93	Картометрический	1.00	-
288	534120.77	1246231.48	Картометрический	1.00	-
289	534089.41	1246246.91	Картометрический	1.00	-
290	534076.94	1246253.12	Картометрический	1.00	-
291	534066.51	1246258.31	Картометрический	1.00	-
292	534053.84	1246264.61	Картометрический	1.00	-
293	534019.62	1246295.38	Картометрический	1.00	-
294	533993.52	1246348.81	Картометрический	1.00	-
295	533955.74	1246429.34	Картометрический	1.00	-
296	533911.83	1246477.31	Картометрический	1.00	-
297	533894.98	1246496.75	Картометрический	1.00	-
298	533893.29	1246498.38	Картометрический	1.00	-
299	533880.98	1246510.27	Картометрический	1.00	-
300	533876.43	1246513.13	Картометрический	1.00	-
301	533857.48	1246522.71	Картометрический	1.00	-
302	533848.52	1246527.54	Картометрический	1.00	-
303	533847.96	1246527.97	Картометрический	1.00	-
304	533824.11	1246546.37	Картометрический	1.00	-
305	533800.09	1246560.24	Картометрический	1.00	-
306	533791.13	1246565.05	Картометрический	1.00	-
307	533795.35	1246567.38	Картометрический	1.00	-
308	533816.09	1246579.18	Картометрический	1.00	-
309	533773.32	1246653.07	Картометрический	1.00	-
310	533718.61	1246782.52	Картометрический	1.00	-
311	533685.02	1246771.97	Картометрический	1.00	-
312	533681.17	1246770.75	Картометрический	1.00	-
313	533680.56	1246772.25	Картометрический	1.00	-
314	533672.06	1246792.82	Картометрический	1.00	-
315	533669.71	1246798.50	Картометрический	1.00	-
316	533663.18	1246814.33	Картометрический	1.00	-
317	533665.19	1246815.10	Картометрический	1.00	-
318	533698.75	1246827.86	Картометрический	1.00	-
319	533597.94	1247130.83	Картометрический	1.00	-
320	533563.23	1247120.26	Картометрический	1.00	-
321	533559.36	1247119.10	Картометрический	1.00	-
322	533472.24	1247093.12	Картометрический	1.00	-
323	533499.75	1246999.25	Картометрический	1.00	-
324	533348.73	1246931.69	Картометрический	1.00	-
325	533449.14	1246735.23	Картометрический	1.00	-
326	533462.76	1246705.70	Картометрический	1.00	-
327	533492.14	1246647.04	Картометрический	1.00	-
328	533553.12	1246689.53	Картометрический	1.00	-
329	533642.11	1246737.78	Картометрический	1.00	-
330	533665.99	1246665.80	Картометрический	1.00	-
331	533685.91	1246603.65	Картометрический	1.00	-
332	533729.60	1246537.80	Картометрический	1.00	-
333	533824.45	1246498.92	Картометрический	1.00	-
334	533858.09	1246499.46	Картометрический	1.00	-
335	533889.40	1246479.67	Картометрический	1.00	-
336	533929.95	1246439.00	Картометрический	1.00	-
337	534002.57	1246279.44	Картометрический	1.00	-

1	2	3	4	5	6
338	533983.11	1246234.98	Картометрический	1.00	-
339	534016.04	1246208.25	Картометрический	1.00	-
340	534086.16	1246181.70	Картометрический	1.00	-
341	534106.78	1246227.59	Картометрический	1.00	-
342	534187.90	1246188.52	Картометрический	1.00	-
343	534163.21	1246122.55	Картометрический	1.00	-
344	534235.45	1246065.41	Картометрический	1.00	-
345	534299.84	1246041.58	Картометрический	1.00	-
346	534383.80	1246029.63	Картометрический	1.00	-
347	534578.72	1245956.01	Картометрический	1.00	-
348	534627.10	1246018.49	Картометрический	1.00	-
349	534713.27	1245976.16	Картометрический	1.00	-
350	534706.41	1245922.89	Картометрический	1.00	-
274	534812.67	1245887.63	Картометрический	1.00	-
351	535949.08	1245381.22	Картометрический	1.00	-
352	535906.75	1245411.80	Картометрический	1.00	-
353	535769.41	1245457.62	Картометрический	1.00	-
354	535729.02	1245484.41	Картометрический	1.00	-
355	535687.79	1245510.77	Картометрический	1.00	-
356	535550.10	1245603.72	Картометрический	1.00	-
357	535506.41	1245622.31	Картометрический	1.00	-
358	535494.05	1245605.97	Картометрический	1.00	-
359	535450.91	1245548.98	Картометрический	1.00	-
360	535519.26	1245414.22	Картометрический	1.00	-
361	535549.64	1245395.42	Картометрический	1.00	-
362	535666.13	1245390.40	Картометрический	1.00	-
363	535772.80	1245355.24	Картометрический	1.00	-
364	535810.25	1245350.26	Картометрический	1.00	-
365	535873.54	1245314.84	Картометрический	1.00	-
366	535887.12	1245302.85	Картометрический	1.00	-
351	535949.08	1245381.22	Картометрический	1.00	-
3. Сведения о характерных точках части (частей) границы объекта					
Обозначение характерных точек части границы	Координаты, м		Метод определения координат характерной точки	Средняя квадратическая погрешность положения характерной точки (Mt), м	Описание обозначения точки на местности (при наличии)
	X	Y			
1	2	3	4	5	6
Часть №					
-	-	-	-	-	-

Рисунок 4
План границ объектов



Исполнитель: ООО «Иркутский проектный центр»
 Проект: «Генеральный план территории для размещения объектов складского назначения»
 Лист № 12 из 12
 Дата: 12.08.2020 г.

Масштаб: 1:1000



ОПИСАНИЕ МЕСТОПОЛОЖЕНИЯ ГРАНИЦ

Зона улиц, дорог, инженерной и транспортной инфраструктуры – ИТ1

(наименование объекта, местоположение границ которого описано
(далее - объект))

Раздел 1

Сведения об объекте		
№ п/п	Характеристики объекта	Описание характеристик
1	2	3
1	Местоположение объекта	Воронежская область, Семилукский муниципальный район, Староведугское сельское поселение, хутор Каменка
2	Площадь объекта \pm величина погрешности определения площади ($P \pm \Delta P$)	18035 \pm 470 м ²
3	Иные характеристики объекта	-

Сведения о местоположении границ объекта					
1. Система координат: МСК - 36, зона 1					
2. Сведения о характерных точках границ объекта					
Обозначение характерных точек границ	Координаты, м		Метод определения координат характерной точки	Средняя квадратическая погрешность положения характерной точки (Mt), м	Описание обозначения точки на местности (при наличии)
	X	Y			
1	2	3	4	5	6
1	533791.45	1248576.81	Картометрический	1.00	-
2	533779.16	1248582.78	Картометрический	1.00	-
3	533767.42	1248591.71	Картометрический	1.00	-
4	533759.41	1248585.07	Картометрический	1.00	-
5	533760.31	1248578.08	Картометрический	1.00	-
6	533759.62	1248574.49	Картометрический	1.00	-
7	533706.96	1248487.36	Картометрический	1.00	-
8	533689.52	1248455.21	Картометрический	1.00	-
9	533654.81	1248390.97	Картометрический	1.00	-
10	533645.35	1248375.05	Картометрический	1.00	-
11	533635.40	1248359.68	Картометрический	1.00	-
12	533624.53	1248344.72	Картометрический	1.00	-
13	533612.71	1248329.78	Картометрический	1.00	-
14	533549.03	1248244.79	Картометрический	1.00	-
15	533527.40	1248214.18	Картометрический	1.00	-
16	533518.10	1248199.06	Картометрический	1.00	-
17	533509.42	1248183.51	Картометрический	1.00	-
18	533498.03	1248159.59	Картометрический	1.00	-
19	533491.85	1248142.03	Картометрический	1.00	-
20	533487.31	1248124.18	Картометрический	1.00	-
21	533484.58	1248105.90	Картометрический	1.00	-
22	533482.30	1248088.11	Картометрический	1.00	-
23	533481.11	1248068.50	Картометрический	1.00	-
24	533481.63	1248049.09	Картометрический	1.00	-
25	533483.94	1248030.23	Картометрический	1.00	-
26	533487.45	1248012.14	Картометрический	1.00	-
27	533492.41	1247995.02	Картометрический	1.00	-
28	533496.36	1247971.53	Картометрический	1.00	-
29	533494.38	1247957.26	Картометрический	1.00	-
30	533490.65	1247947.60	Картометрический	1.00	-
31	533486.04	1247937.50	Картометрический	1.00	-
32	533474.78	1247922.75	Картометрический	1.00	-
33	533465.04	1247912.81	Картометрический	1.00	-
34	533453.41	1247907.76	Картометрический	1.00	-
35	533443.53	1247904.90	Картометрический	1.00	-
36	533431.37	1247904.57	Картометрический	1.00	-
37	533424.27	1247905.70	Картометрический	1.00	-

1	2	3	4	5	6
38	533416.43	1247909.36	Картометрический	1.00	-
39	533401.10	1247914.98	Картометрический	1.00	-
40	533385.85	1247921.70	Картометрический	1.00	-
41	533370.53	1247929.37	Картометрический	1.00	-
42	533354.83	1247937.79	Картометрический	1.00	-
43	533339.50	1247946.58	Картометрический	1.00	-
44	533326.12	1247954.25	Картометрический	1.00	-
45	533309.32	1247963.82	Картометрический	1.00	-
46	533306.14	1247959.52	Картометрический	1.00	-
47	533295.28	1247947.67	Картометрический	1.00	-
48	533315.64	1247936.05	Картометрический	1.00	-
49	533329.12	1247928.33	Картометрический	1.00	-
50	533344.42	1247919.56	Картометрический	1.00	-
51	533360.87	1247910.73	Картометрический	1.00	-
52	533376.83	1247902.74	Картометрический	1.00	-
53	533393.39	1247895.44	Картометрический	1.00	-
54	533410.33	1247889.24	Картометрический	1.00	-
55	533420.49	1247886.55	Картометрический	1.00	-
56	533429.83	1247885.06	Картометрический	1.00	-
57	533439.44	1247885.07	Картометрический	1.00	-
58	533450.12	1247887.57	Картометрический	1.00	-
59	533459.87	1247889.93	Картометрический	1.00	-
60	533468.34	1247894.15	Картометрический	1.00	-
61	533479.25	1247903.50	Картометрический	1.00	-
62	533487.67	1247915.01	Картометрический	1.00	-
63	533501.22	1247932.55	Картометрический	1.00	-
64	533507.02	1247943.28	Картометрический	1.00	-
65	533509.62	1247951.56	Картометрический	1.00	-
66	533511.73	1247960.87	Картометрический	1.00	-
67	533512.61	1247981.30	Картометрический	1.00	-
68	533509.75	1247999.46	Картометрический	1.00	-
69	533505.80	1248016.20	Картометрический	1.00	-
70	533502.50	1248033.24	Картометрический	1.00	-
71	533500.39	1248050.42	Картометрический	1.00	-
72	533499.91	1248068.22	Картометрический	1.00	-
73	533501.00	1248086.07	Картометрический	1.00	-
74	533503.23	1248103.54	Картометрический	1.00	-
75	533505.74	1248120.45	Картометрический	1.00	-
76	533509.85	1248136.55	Картометрический	1.00	-
77	533515.43	1248152.44	Картометрический	1.00	-
78	533526.01	1248174.66	Картометрический	1.00	-
79	533534.38	1248189.65	Картометрический	1.00	-
80	533543.23	1248204.03	Картометрический	1.00	-
81	533565.38	1248234.75	Картометрический	1.00	-
82	533596.89	1248276.33	Картометрический	1.00	-
83	533627.22	1248318.30	Картометрический	1.00	-
84	533639.23	1248333.49	Картометрический	1.00	-
85	533650.57	1248349.10	Картометрический	1.00	-
86	533661.26	1248365.61	Картометрический	1.00	-
87	533670.78	1248381.64	Картометрический	1.00	-

1	2	3	4	5	6
88	533706.79	1248448.74	Картометрический	1.00	-
89	533708.31	1248448.62	Картометрический	1.00	-
90	533709.77	1248447.40	Картометрический	1.00	-
91	533710.87	1248445.09	Картометрический	1.00	-
92	533720.90	1248453.08	Картометрический	1.00	-
93	533722.52	1248456.94	Картометрический	1.00	-
94	533722.70	1248459.52	Картометрический	1.00	-
95	533721.22	1248462.44	Картометрический	1.00	-
96	533719.25	1248464.03	Картометрический	1.00	-
97	533717.74	1248465.69	Картометрический	1.00	-
98	533717.09	1248468.26	Картометрический	1.00	-
99	533717.18	1248470.92	Картометрический	1.00	-
100	533719.60	1248476.85	Картометрический	1.00	-
101	533763.86	1248551.62	Картометрический	1.00	-
102	533767.93	1248557.90	Картометрический	1.00	-
103	533772.30	1248561.76	Картометрический	1.00	-
104	533778.77	1248563.21	Картометрический	1.00	-
105	533787.68	1248562.50	Картометрический	1.00	-
1	533791.45	1248576.81	Картометрический	1.00	-

3. Сведения о характерных точках части (частей) границы объекта

Обозначение характерных точек части границы	Координаты, м		Метод определения координат характерной точки	Средняя квадратическая погрешность положения характерной точки (Mt), м	Описание обозначения точки на местности (при наличии)
	X	Y			
1	2	3	4	5	6
Часть №					
-	-	-	-	-	-

План границ объекта



Масштаб 1:5000

Используемые условные знаки и обозначения :




границы территориальной зоны



характерная точка границ территориальной зоны

Заместитель руководителя БУВО «Нормативно-проектный центр»

Подпись  А.В. Ромашов Дата « 14 » февраля 2020 г.

Место для оттиска печати (при наличии) лица, составившего описание местоположения границ объекта



ОПИСАНИЕ МЕСТОПОЛОЖЕНИЯ ГРАНИЦ

Зона сельскохозяйственного использования в границах населенных пунктов – СХ1

(наименование объекта, местоположение границ которого описано
(далее - объект)

Раздел 1

Сведения об объекте		
№ п/п	Характеристики объекта	Описание характеристик
1	2	3
1	Местоположение объекта	Воронежская область, Семилукский муниципальный район, Староведугское сельское поселение, хутор Каменка
2	Площадь объекта \pm величина погрешности определения площади ($P \pm \text{Дельта } P$)	63136 \pm -879 м ²
3	Иные характеристики объекта	-

Сведения о местоположении границ объекта					
1. Система координат: МСК - 36, зона 1					
2. Сведения о характерных точках границ объекта					
Обозначение характерных точек границ	Координаты, м		Метод определения координат характерной точки	Средняя квадратическая погрешность положения характерной точки (Mt), м	Описание обозначения точки на местности (при наличии)
	X	Y			
1	2	3	4	5	6
1	533650.20	1247971.76	Картометрический	1.00	-
2	533701.88	1248036.85	Картометрический	1.00	-
3	533821.56	1248191.81	Картометрический	1.00	-
4	533692.64	1248244.38	Картометрический	1.00	-
5	533596.89	1248276.33	Картометрический	1.00	-
6	533565.38	1248234.75	Картометрический	1.00	-
7	533543.23	1248204.03	Картометрический	1.00	-
8	533534.38	1248189.65	Картометрический	1.00	-
9	533526.01	1248174.66	Картометрический	1.00	-
10	533515.43	1248152.44	Картометрический	1.00	-
11	533509.85	1248136.55	Картометрический	1.00	-
12	533505.74	1248120.45	Картометрический	1.00	-
13	533503.23	1248103.54	Картометрический	1.00	-
14	533501.00	1248086.07	Картометрический	1.00	-
15	533499.91	1248068.22	Картометрический	1.00	-
16	533500.39	1248050.42	Картометрический	1.00	-
17	533502.50	1248033.24	Картометрический	1.00	-
18	533505.80	1248016.20	Картометрический	1.00	-
19	533509.75	1247999.46	Картометрический	1.00	-
20	533512.61	1247981.30	Картометрический	1.00	-
21	533511.73	1247960.87	Картометрический	1.00	-
22	533509.62	1247951.56	Картометрический	1.00	-
23	533507.02	1247943.28	Картометрический	1.00	-
24	533575.54	1247977.16	Картометрический	1.00	-
1	533650.20	1247971.76	Картометрический	1.00	-

3. Сведения о характерных точках части (частей) границы объекта					
Обозначение характерных точек части границы	Координаты, м		Метод определения координат характерной точки	Средняя квадратическая погрешность положения характерной точки (Mt), м	Описание обозначения точки на местности (при наличии)
	X	Y			
1	2	3	4	5	6
Часть №					
-	-	-	-	-	-

План границ объекта



Масштаб 1:5000

Используемые условные знаки и обозначения :




границы территориальной зоны



•1

характерная точка границ территориальной зоны

Заместитель руководителя БУВО «Нормативно-проектный центр»

Подпись  А.В. Ромашов Дата « 14 » февраля 2020 г.

Место для оттиска печати (при наличии) лица, составившего описание местоположения границ объекта



Приложение №4
к правилам землепользования и застройки
Староведугского сельского поселения
Семилукского муниципального района
Воронежской области

СВЕДЕНИЯ О ГРАНИЦАХ ТЕРРИТОРИАЛЬНЫХ ЗОН,
СОДЕРЖАЩИЕ ГРАФИЧЕСКОЕ ОПИСАНИЕ МЕСТОПОЛОЖЕНИЯ
ГРАНИЦ ТЕРРИТОРИАЛЬНЫХ ЗОН, ПЕРЕЧЕНЬ КООРДИНАТ
ХАРАКТЕРНЫХ ТОЧЕК ГРАНИЦ ТЕРРИТОРИАЛЬНЫХ ЗОН
ХУТОРА РОГАЧИХА

ОПИСАНИЕ МЕСТОПОЛОЖЕНИЯ ГРАНИЦ

Зона застройки индивидуальными жилыми домами – Ж1

 (наименование объекта, местоположение границ которого описано
 (далее - объект))

Раздел 1

Сведения об объекте		
№ п/п	Характеристики объекта	Описание характеристик
1	2	3
1	Местоположение объекта	Воронежская область, Семилукский муниципальный район, Староведугское сельское поселение, хутор Рогачиха
2	Площадь объекта ± величина погрешности определения площади ($P \pm \Delta P$)	177849+/-7380 м ²
3	Иные характеристики объекта	-

Сведения о местоположении границ объекта					
1. Система координат: МСК - 36, зона 1					
2. Сведения о характерных точках границ объекта					
Обозначение характерных точек границ	Координаты, м		Метод определения координат характерной точки	Средняя квадратическая погрешность положения характерной точки (Mt), м	Описание обозначения точки на местности (при наличии)
	X	Y			
1	2	3	4	5	6
1	522330.67	1248431.40	Картометрический	5.00	-
2	522346.22	1248461.99	Картометрический	5.00	-
3	522310.12	1248483.00	Картометрический	5.00	-
4	522267.74	1248490.24	Картометрический	5.00	-
5	522219.19	1248474.27	Картометрический	5.00	-
6	522228.02	1248427.67	Картометрический	5.00	-
7	522255.33	1248450.26	Картометрический	5.00	-
8	522288.13	1248449.77	Картометрический	5.00	-
1	522330.67	1248431.40	Картометрический	5.00	-
9	522203.23	1248314.30	Картометрический	5.00	-
10	522208.04	1248373.04	Картометрический	5.00	-
11	522136.46	1248461.64	Картометрический	5.00	-
12	522075.06	1248506.92	Картометрический	5.00	-
13	522057.20	1248487.01	Картометрический	5.00	-
14	522123.40	1248410.22	Картометрический	5.00	-
15	522074.14	1248383.10	Картометрический	5.00	-
16	522130.62	1248354.61	Картометрический	5.00	-
17	522151.81	1248287.16	Картометрический	5.00	-
18	522167.75	1248289.05	Картометрический	5.00	-
19	522153.42	1248360.00	Картометрический	5.00	-
20	522165.43	1248365.28	Картометрический	5.00	-
9	522203.23	1248314.30	Картометрический	5.00	-
21	521777.76	1248729.34	Картометрический	5.00	-
22	521872.60	1248899.54	Картометрический	5.00	-
23	521854.61	1248921.12	Картометрический	5.00	-
24	521886.57	1248947.76	Картометрический	5.00	-
25	521870.02	1248959.14	Картометрический	5.00	-
26	521910.61	1249020.86	Картометрический	5.00	-
27	521875.44	1249036.74	Картометрический	5.00	-
28	521828.05	1248935.53	Картометрический	5.00	-
29	521756.04	1248869.68	Картометрический	5.00	-
30	521699.18	1248796.57	Картометрический	5.00	-
31	521703.88	1248767.92	Картометрический	5.00	-
21	521777.76	1248729.34	Картометрический	5.00	-

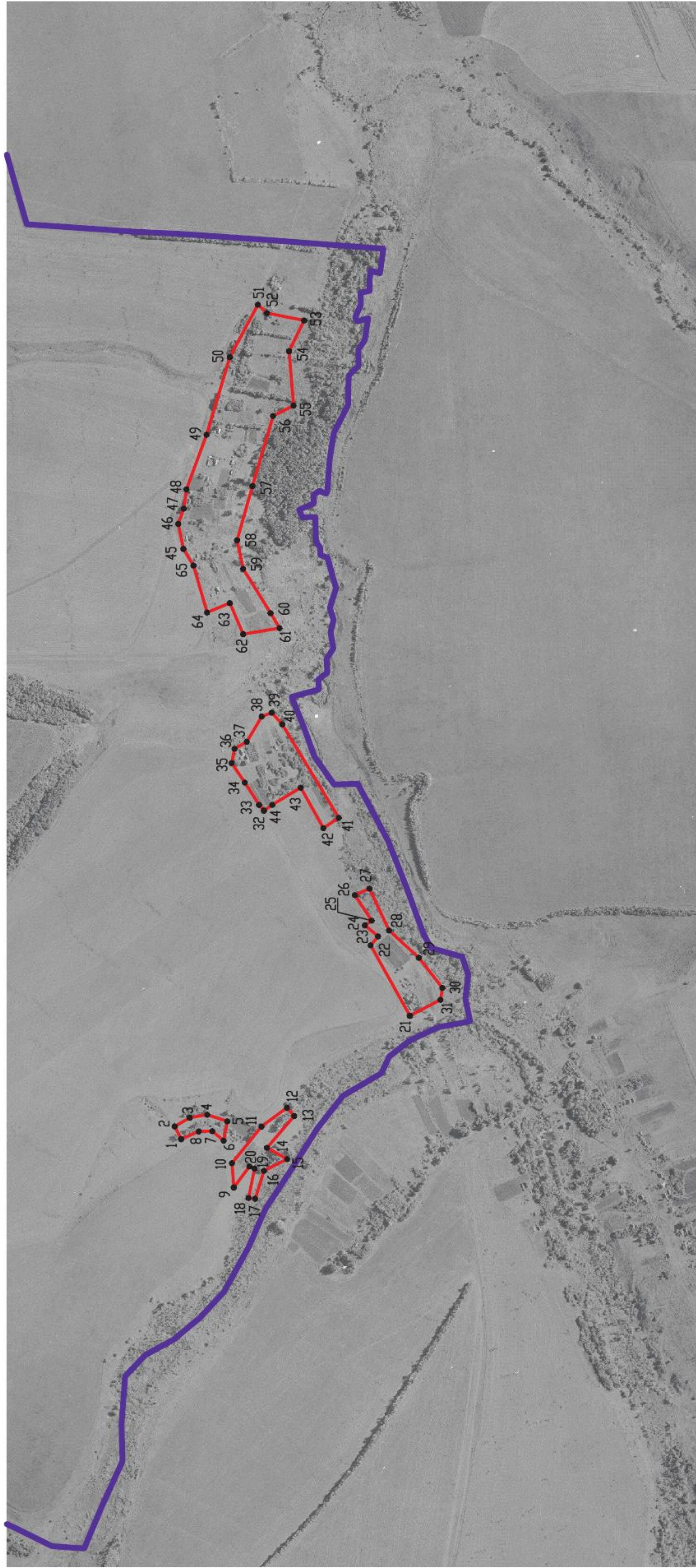
1	2	3	4	5	6
32	522130.51	1249225.14	Картометрический	5.00	-
33	522142.49	1249238.93	Картометрический	5.00	-
34	522176.53	1249292.85	Картометрический	5.00	-
35	522208.79	1249339.94	Картометрический	5.00	-
36	522201.71	1249374.68	Картометрический	5.00	-
37	522172.01	1249391.72	Картометрический	5.00	-
38	522136.07	1249452.64	Картометрический	5.00	-
39	522111.78	1249461.80	Картометрический	5.00	-
40	522086.27	1249433.66	Картометрический	5.00	-
41	521949.51	1249207.65	Картометрический	5.00	-
42	521986.96	1249182.79	Картометрический	5.00	-
43	522041.73	1249280.65	Картометрический	5.00	-
44	522110.44	1249239.08	Картометрический	5.00	-
32	522130.51	1249225.14	Картометрический	5.00	-
45	522325.05	1249857.59	Картометрический	5.00	-
46	522337.78	1249918.01	Картометрический	5.00	-
47	522324.33	1249955.13	Картометрический	5.00	-
48	522317.87	1250001.59	Картометрический	5.00	-
49	522269.35	1250133.49	Картометрический	5.00	-
50	522213.10	1250321.21	Картометрический	5.00	-
51	522145.10	1250448.00	Картометрический	5.00	-
52	522123.11	1250427.65	Картометрический	5.00	-
53	522033.36	1250409.71	Картометрический	5.00	-
54	522069.92	1250335.32	Картометрический	5.00	-
55	522058.93	1250204.10	Картометрический	5.00	-
56	522108.33	1250178.87	Картометрический	5.00	-
57	522158.61	1250009.75	Картометрический	5.00	-
58	522195.48	1249878.28	Картометрический	5.00	-
59	522180.87	1249809.57	Картометрический	5.00	-
60	522114.58	1249702.16	Картометрический	5.00	-
61	522092.89	1249666.41	Картометрический	5.00	-
62	522180.68	1249651.62	Картометрический	5.00	-
63	522213.24	1249726.81	Картометрический	5.00	-
64	522268.07	1249703.87	Картометрический	5.00	-
65	522300.99	1249817.58	Картометрический	5.00	-
45	522325.05	1249857.59	Картометрический	5.00	-

3. Сведения о характерных точках части (частей) границы объекта

Обозначение характерных точек части границы	Координаты, м		Метод определения координат характерной точки	Средняя квадратическая погрешность положения характерной точки (Mt), м	Описание обозначения точки на местности (при наличии)
	X	Y			
1	2	3	4	5	6
Часть №					
-	-	-	-	-	-




Раздел 4

План границ объекта



Масштаб 1:10000

Используемые условные знаки и обозначения :

-  границы территориальной зоны
-  границы муниципального образования
-  характерная точка границ территориальной зоны



Заместитель руководителя БУВО «Нормативно-проектный центр»

Подпись: А.В. Ромашов Дата « 14 » февраля 2020 г.

Место для оттиска Печата (при наличии) лица, составившего описание местоположения границ объекта

Приложение №5
к правилам землепользования и застройки
Староведугского сельского поселения
Семилукского муниципального района
Воронежской области

СВЕДЕНИЯ О ГРАНИЦАХ ТЕРРИТОРИАЛЬНЫХ ЗОН,
СОДЕРЖАЩИЕ ГРАФИЧЕСКОЕ ОПИСАНИЕ МЕСТОПОЛОЖЕНИЯ
ГРАНИЦ ТЕРРИТОРИАЛЬНЫХ ЗОН, ПЕРЕЧЕНЬ КООРДИНАТ
ХАРАКТЕРНЫХ ТОЧЕК ГРАНИЦ ТЕРРИТОРИАЛЬНЫХ ЗОН
ХУТОРА УСТЬЕ

ОПИСАНИЕ МЕСТОПОЛОЖЕНИЯ ГРАНИЦ

Зона застройки индивидуальными жилыми домами – Ж1

 (наименование объекта, местоположение границ которого описано
 (далее - объект))

Раздел 1

Сведения об объекте		
№ п/п	Характеристики объекта	Описание характеристик
1	2	3
1	Местоположение объекта	Воронежская область, Семилукский муниципальный район, Староведугское сельское поселение, хутор Устье
2	Площадь объекта \pm величина погрешности определения площади ($P \pm \Delta P$)	514209 \pm 2510 м ²
3	Иные характеристики объекта	-

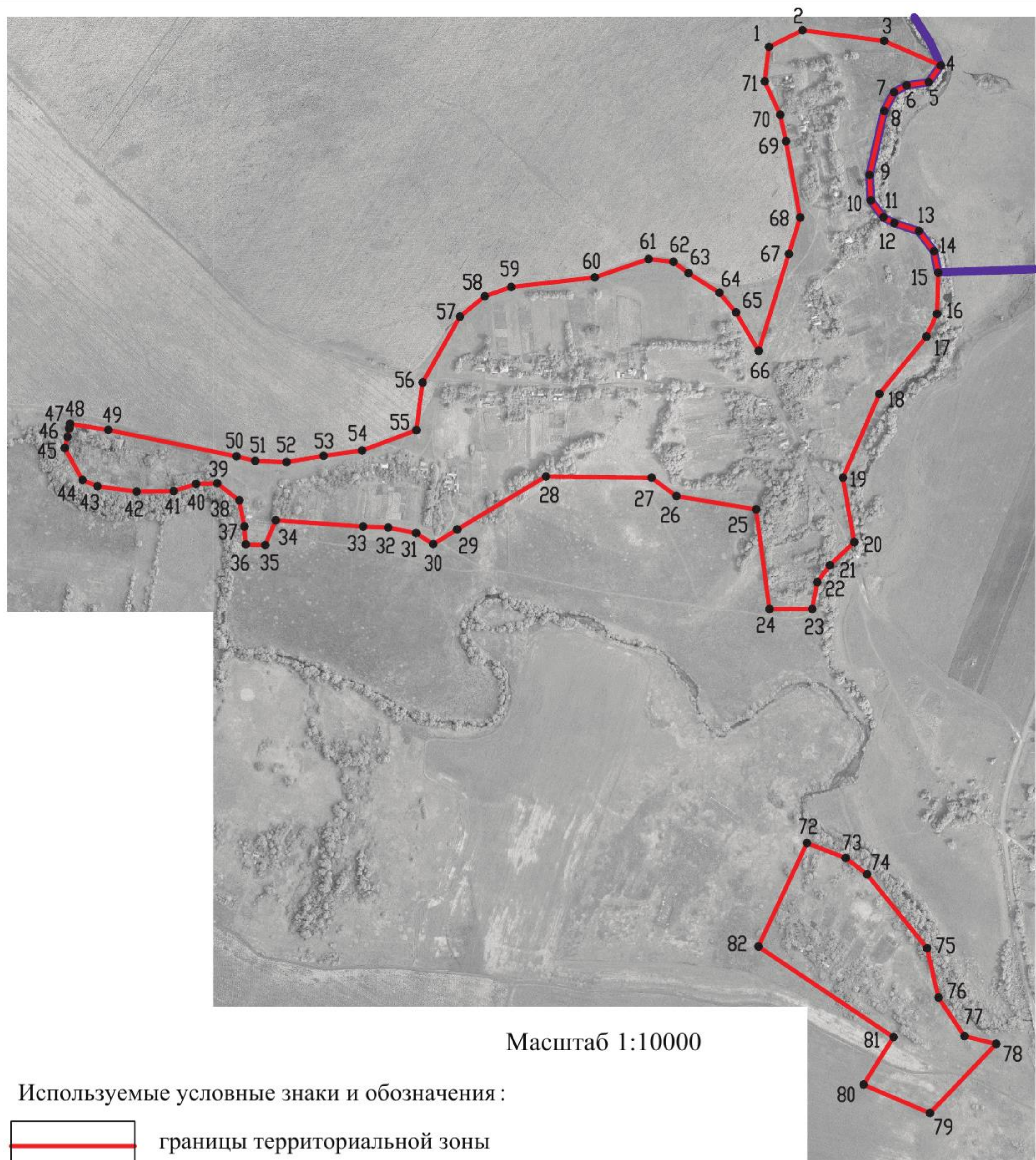
Сведения о местоположении границ объекта					
1. Система координат: МСК - 36, зона 1					
2. Сведения о характерных точках границ объекта					
Обозначение характерных точек границ	Координаты, м		Метод определения координат характерной точки	Средняя квадратическая погрешность положения характерной точки (Mt), м	Описание обозначения точки на местности (при наличии)
	X	Y			
1	2	3	4	5	6
1	527950.50	1260934.97	Картометрический	1.00	-
2	527978.22	1260991.53	Картометрический	1.00	-
3	527960.62	1261128.81	Картометрический	1.00	-
4	527918.97	1261224.13	Картометрический	1.00	-
5	527891.06	1261204.00	Картометрический	1.00	-
6	527885.73	1261166.48	Картометрический	1.00	-
7	527874.33	1261145.42	Картометрический	1.00	-
8	527842.41	1261128.78	Картометрический	1.00	-
9	527735.02	1261104.28	Картометрический	1.00	-
10	527692.01	1261106.58	Картометрический	1.00	-
11	527663.91	1261127.46	Картометрический	1.00	-
12	527653.83	1261145.91	Картометрический	1.00	-
13	527640.63	1261187.40	Картометрический	1.00	-
14	527606.52	1261212.69	Картометрический	1.00	-
15	527570.44	1261219.77	Картометрический	1.00	-
16	527501.23	1261217.67	Картометрический	1.00	-
17	527462.88	1261200.23	Картометрический	1.00	-
18	527366.43	1261120.82	Картометрический	1.00	-
19	527225.42	1261059.62	Картометрический	1.00	-
20	527117.05	1261078.49	Картометрический	1.00	-
21	527078.42	1261037.49	Картометрический	1.00	-
22	527049.75	1261016.12	Картометрический	1.00	-
23	527004.63	1261007.94	Картометрический	1.00	-
24	527004.50	1260935.67	Картометрический	1.00	-
25	527172.13	1260913.58	Картометрический	1.00	-
26	527194.75	1260779.10	Картометрический	1.00	-
27	527225.41	1260737.14	Картометрический	1.00	-
28	527227.71	1260559.69	Картометрический	1.00	-
29	527138.41	1260410.16	Картометрический	1.00	-
30	527113.71	1260370.07	Картометрический	1.00	-
31	527132.25	1260341.22	Картометрический	1.00	-
32	527141.83	1260294.03	Картометрический	1.00	-
33	527143.47	1260251.76	Картометрический	1.00	-
34	527154.13	1260104.70	Картометрический	1.00	-
35	527112.18	1260087.08	Картометрический	1.00	-
36	527113.48	1260054.60	Картометрический	1.00	-
37	527143.46	1260052.03	Картометрический	1.00	-

1	2	3	4	5	6
38	527187.53	1260043.59	Картометрический	1.00	-
39	527216.38	1260006.22	Картометрический	1.00	-
40	527214.85	1259970.65	Картометрический	1.00	-
41	527203.19	1259932.76	Картометрический	1.00	-
42	527202.14	1259870.91	Картометрический	1.00	-
43	527211.22	1259804.78	Картометрический	1.00	-
44	527221.87	1259779.91	Картометрический	1.00	-
45	527275.68	1259749.80	Картометрический	1.00	-
46	527294.30	1259754.23	Картометрический	1.00	-
47	527308.43	1259757.16	Картометрический	1.00	-
48	527316.09	1259758.74	Картометрический	1.00	-
49	527306.04	1259822.73	Картометрический	1.00	-
50	527261.71	1260038.62	Картометрический	1.00	-
51	527253.83	1260069.99	Картометрический	1.00	-
52	527252.04	1260123.04	Картометрический	1.00	-
53	527262.25	1260185.41	Картометрический	1.00	-
54	527271.26	1260250.14	Картометрический	1.00	-
55	527305.72	1260341.32	Картометрический	1.00	-
56	527385.65	1260352.03	Картометрический	1.00	-
57	527496.51	1260414.92	Картометрический	1.00	-
58	527530.87	1260456.51	Картометрический	1.00	-
59	527546.59	1260501.26	Картометрический	1.00	-
60	527562.45	1260641.75	Картометрический	1.00	-
61	527593.39	1260732.35	Картометрический	1.00	-
62	527588.67	1260774.10	Картометрический	1.00	-
63	527569.93	1260799.46	Картометрический	1.00	-
64	527536.62	1260851.52	Картометрический	1.00	-
65	527503.55	1260879.56	Картометрический	1.00	-
66	527438.88	1260917.79	Картометрический	1.00	-
67	527602.07	1260968.66	Картометрический	1.00	-
68	527663.26	1260987.56	Картометрический	1.00	-
69	527791.50	1260963.67	Картометрический	1.00	-
70	527836.10	1260953.93	Картометрический	1.00	-
71	527892.43	1260927.80	Картометрический	1.00	-
1	527950.50	1260934.97	Картометрический	1.00	-
72	526611.01	1260998.93	Картометрический	1.00	-
73	526585.88	1261063.99	Картометрический	1.00	-
74	526558.33	1261099.93	Картометрический	1.00	-
75	526433.86	1261201.19	Картометрический	1.00	-
76	526350.94	1261220.41	Картометрический	1.00	-
77	526286.08	1261264.17	Картометрический	1.00	-
78	526272.87	1261317.44	Картометрический	1.00	-
79	526156.43	1261205.92	Картометрический	1.00	-
80	526204.56	1261094.18	Картометрический	1.00	-
81	526284.68	1261144.64	Картометрический	1.00	-
82	526436.68	1260917.20	Картометрический	1.00	-
72	526611.01	1260998.93	Картометрический	1.00	-

3. Сведения о характерных точках части (частей) границы объекта					
Обозначение характерных точек части границы	Координаты, м		Метод определения координат характерной точки	Средняя квадратическая погрешность положения характерной точки (Mt), м	Описание обозначения точки на местности (при наличии)
	X	Y			
1	2	3	4	5	6
Часть №					
-	-	-	-	-	-

Раздел 4

План границ объекта



Заместитель руководителя БУВО «Нормативно-проектный центр»

Подпись  А.В. Ромашов Дата « 14 » февраля 2020 г.

Место для оттиска печати (при наличии) лица, составившего описание местоположения границ объекта



ОПИСАНИЕ МЕСТОПОЛОЖЕНИЯ ГРАНИЦ

Зона сельскохозяйственного использования в границах населенных пунктов – СХ1

(наименование объекта, местоположение границ которого описано
(далее - объект)

Раздел 1

Сведения об объекте		
№ п/п	Характеристики объекта	Описание характеристик
1	2	3
1	Местоположение объекта	Воронежская область, Семилукский муниципальный район, Староведугское сельское поселение, хутор Устье
2	Площадь объекта \pm величина погрешности определения площади ($P \pm \text{Дельта } P$)	219020 \pm -1638 м ²
3	Иные характеристики объекта	-

Сведения о местоположении границ объекта					
1. Система координат: МСК - 36, зона 1					
2. Сведения о характерных точках границ объекта					
Обозначение характерных точек границ	Координаты, м		Метод определения координат характерной точки	Средняя квадратическая погрешность положения характерной точки (Mt), м	Описание обозначения точки на местности (при наличии)
	X	Y			
1	2	3	4	5	6
1	527035.23	1261046.64	Картометрический	1.00	-
2	527072.88	1261086.18	Картометрический	1.00	-
3	527051.90	1261091.29	Картометрический	1.00	-
4	527011.40	1261102.79	Картометрический	1.00	-
5	526969.40	1261146.29	Картометрический	1.00	-
6	526900.60	1261206.79	Картометрический	1.00	-
7	526868.90	1261245.54	Картометрический	1.00	-
8	526829.11	1261309.75	Картометрический	1.00	-
9	526783.34	1261342.41	Картометрический	1.00	-
10	526781.62	1261348.16	Картометрический	1.00	-
11	526733.65	1261331.96	Картометрический	1.00	-
12	526698.73	1261323.56	Картометрический	1.00	-
13	526683.78	1261319.76	Картометрический	1.00	-
14	526675.62	1261318.58	Картометрический	1.00	-
15	526656.23	1261317.07	Картометрический	1.00	-
16	526642.98	1261316.88	Картометрический	1.00	-
17	526641.62	1261315.26	Картометрический	1.00	-
18	526643.07	1261309.91	Картометрический	1.00	-
19	526634.13	1261304.49	Картометрический	1.00	-
20	526622.54	1261316.12	Картометрический	1.00	-
21	526616.19	1261319.00	Картометрический	1.00	-
22	526606.35	1261321.69	Картометрический	1.00	-
23	526596.50	1261323.20	Картометрический	1.00	-
24	526339.77	1261359.34	Картометрический	1.00	-
25	526330.32	1261361.46	Картометрический	1.00	-
26	526327.54	1261363.84	Картометрический	1.00	-
27	526325.81	1261366.71	Картометрический	1.00	-
28	526338.26	1261330.23	Картометрический	1.00	-
29	526331.59	1261301.45	Картометрический	1.00	-
30	526372.36	1261270.73	Картометрический	1.00	-
31	526462.63	1261248.26	Картометрический	1.00	-
32	526614.22	1261126.76	Картометрический	1.00	-
33	526645.72	1261057.13	Картометрический	1.00	-
34	526678.69	1261052.48	Картометрический	1.00	-

1	2	3	4	5	6
35	526704.62	1261096.97	Картометрический	1.00	-
36	526782.45	1261131.19	Картометрический	1.00	-
37	526830.65	1261132.22	Картометрический	1.00	-
38	526922.50	1261047.22	Картометрический	1.00	-
1	527035.23	1261046.64	Картометрический	1.00	-
39	526907.64	1260732.69	Картометрический	1.00	-
40	526862.09	1260777.88	Картометрический	1.00	-
41	526795.23	1260805.23	Картометрический	1.00	-
42	526766.00	1260839.55	Картометрический	1.00	-
43	526770.02	1260870.67	Картометрический	1.00	-
44	526863.08	1260984.60	Картометрический	1.00	-
45	526793.28	1261070.38	Картометрический	1.00	-
46	526703.25	1260963.38	Картометрический	1.00	-
47	526676.93	1260955.37	Картометрический	1.00	-
48	526648.83	1260963.13	Картометрический	1.00	-
49	526611.01	1260998.93	Картометрический	1.00	-
50	526436.68	1260917.20	Картометрический	1.00	-
51	526480.82	1260740.81	Картометрический	1.00	-
52	526483.11	1260603.87	Картометрический	1.00	-
53	526534.82	1260614.50	Картометрический	1.00	-
54	526578.83	1260639.83	Картометрический	1.00	-
55	526644.75	1260647.73	Картометрический	1.00	-
56	526775.55	1260766.50	Картометрический	1.00	-
57	526811.10	1260713.77	Картометрический	1.00	-
39	526907.64	1260732.69	Картометрический	1.00	-

3. Сведения о характерных точках части (частей) границы объекта

Обозначение характерных точек части границы	Координаты, м		Метод определения координат характерной точки	Средняя квадратическая погрешность положения характерной точки (Mt), м	Описание обозначения точки на местности (при наличии)
	X	Y			
1	2	3	4	5	6
Часть №					
-	-	-	-	-	-

План границ объекта

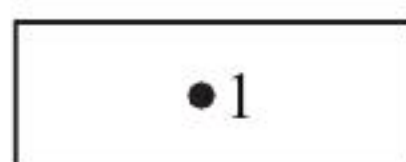


Масштаб 1:5000

Используемые условные знаки и обозначения:



границы территориальной зоны



•1

характерная точка границ территориальной зоны

Заместитель руководителя БУВО «Нормативно-проектный центр»

Подпись  А.В. Ромашов Дата « 14 » февраля 2020 г.

Место для оттиска печати (при наличии) лица, составившего описание местоположения границ объекта



Приложение №6
к правилам землепользования и застройки
Староведугского сельского поселения
Семилукского муниципального района
Воронежской области

СВЕДЕНИЯ О ГРАНИЦАХ ТЕРРИТОРИАЛЬНЫХ ЗОН,
СОДЕРЖАЩИЕ ГРАФИЧЕСКОЕ ОПИСАНИЕ МЕСТОПОЛОЖЕНИЯ
ГРАНИЦ ТЕРРИТОРИАЛЬНЫХ ЗОН, ПЕРЕЧЕНЬ КООРДИНАТ
ХАРАКТЕРНЫХ ТОЧЕК ГРАНИЦ ТЕРРИТОРИАЛЬНЫХ ЗОН
ХУТОРА ЯНОВКА

ОПИСАНИЕ МЕСТОПОЛОЖЕНИЯ ГРАНИЦ

Зона застройки индивидуальными жилыми домами – Ж1

 (наименование объекта, местоположение границ которого описано
 (далее - объект))

Раздел 1

Сведения об объекте		
№ п/п	Характеристики объекта	Описание характеристик
1	2	3
1	Местоположение объекта	Воронежская область, Семилукский муниципальный район, Староведугское сельское поселение, хутор Яновка
2	Площадь объекта \pm величина погрешности определения площади ($P \pm \Delta P$)	107965 \pm 1150 м ²
3	Иные характеристики объекта	-

Сведения о местоположении границ объекта					
1. Система координат: МСК - 36, зона 1					
2. Сведения о характерных точках границ объекта					
Обозначение характерных точек границ	Координаты, м		Метод определения координат характерной точки	Средняя квадратическая погрешность положения характерной точки (Mt), м	Описание обозначения точки на местности (при наличии)
	X	Y			
1	2	3	4	5	6
1	526772.95	1261366.22	Картометрический	1.00	-
2	526739.39	1261444.45	Картометрический	1.00	-
3	526703.78	1261510.35	Картометрический	1.00	-
4	526698.35	1261525.37	Картометрический	1.00	-
5	526628.41	1261649.19	Картометрический	1.00	-
6	526545.77	1261729.56	Картометрический	1.00	-
7	526503.90	1261758.25	Картометрический	1.00	-
8	526480.32	1261744.29	Картометрический	1.00	-
9	526439.88	1261732.32	Картометрический	1.00	-
10	526432.15	1261742.33	Картометрический	1.00	-
11	526398.57	1261728.49	Картометрический	1.00	-
12	526376.53	1261718.26	Картометрический	1.00	-
13	526394.10	1261693.24	Картометрический	1.00	-
14	526371.06	1261677.11	Картометрический	1.00	-
15	526384.96	1261667.74	Картометрический	1.00	-
16	526432.60	1261591.28	Картометрический	1.00	-
17	526428.71	1261549.99	Картометрический	1.00	-
18	526420.42	1261519.81	Картометрический	1.00	-
19	526397.22	1261467.20	Картометрический	1.00	-
20	526364.90	1261410.21	Картометрический	1.00	-
21	526345.60	1261393.88	Картометрический	1.00	-
22	526409.49	1261374.64	Картометрический	1.00	-
23	526601.14	1261341.28	Картометрический	1.00	-
24	526606.21	1261340.90	Картометрический	1.00	-
25	526607.18	1261340.92	Картометрический	1.00	-
26	526607.39	1261341.08	Картометрический	1.00	-
27	526607.61	1261342.01	Картометрический	1.00	-
28	526605.15	1261348.26	Картометрический	1.00	-
29	526615.31	1261355.05	Картометрический	1.00	-
30	526626.49	1261340.57	Картометрический	1.00	-
31	526632.40	1261337.21	Картометрический	1.00	-
32	526650.03	1261335.59	Картометрический	1.00	-
33	526673.18	1261336.92	Картометрический	1.00	-
34	526680.40	1261337.96	Картометрический	1.00	-
35	526694.03	1261341.45	Картометрический	1.00	-
36	526728.34	1261351.24	Картометрический	1.00	-
1	526772.95	1261366.22	Картометрический	1.00	-



3. Сведения о характерных точках части (частей) границы объекта					
Обозначение характерных точек части границы	Координаты, м		Метод определения координат характерной точки	Средняя квадратическая погрешность положения характерной точки (Mt), м	Описание обозначения точки на местности (при наличии)
	X	Y			
1	2	3	4	5	6
Часть №					
-	-	-	-	-	-

План границ объекта



Масштаб 1:5000

Используемые условные знаки и обозначения:

	границы территориальной зоны
	характерная точка границ территориальной зоны

Заместитель руководителя БУВО «Нормативно-проектный центр»

Подпись  А.В. Ромашов Дата « 14 » февраля 2020 г.

Место для оттиска печати (при наличии) лица, составившего описание местоположения границ объекта



ОПИСАНИЕ МЕСТОПОЛОЖЕНИЯ ГРАНИЦ

Зона улиц, дорог, инженерной и транспортной инфраструктуры – ИТ1

(наименование объекта, местоположение границ которого описано
(далее - объект)

Раздел 1

Сведения об объекте		
№ п/п	Характеристики объекта	Описание характеристик
1	2	3
1	Местоположение объекта	Воронежская область, Семилукский муниципальный район, Староведугское сельское поселение, хутор Яновка
2	Площадь объекта \pm величина погрешности определения площади ($P \pm \Delta P$)	10620 \pm 361 м ²
3	Иные характеристики объекта	-

Сведения о местоположении границ объекта					
1. Система координат: МСК - 36, зона 1					
2. Сведения о характерных точках границ объекта					
Обозначение характерных точек границ	Координаты, м		Метод определения координат характерной точки	Средняя квадратическая погрешность положения характерной точки (Mt), м	Описание обозначения точки на местности (при наличии)
	X	Y			
1	2	3	4	5	6
1	526772.95	1261366.22	Картометрический	1.00	-
2	526728.34	1261351.24	Картометрический	1.00	-
3	526694.03	1261341.45	Картометрический	1.00	-
4	526680.40	1261337.96	Картометрический	1.00	-
5	526673.18	1261336.92	Картометрический	1.00	-
6	526650.03	1261335.59	Картометрический	1.00	-
7	526632.40	1261337.21	Картометрический	1.00	-
8	526626.49	1261340.57	Картометрический	1.00	-
9	526615.31	1261355.05	Картометрический	1.00	-
10	526605.15	1261348.26	Картометрический	1.00	-
11	526607.61	1261342.01	Картометрический	1.00	-
12	526607.39	1261341.08	Картометрический	1.00	-
13	526607.18	1261340.92	Картометрический	1.00	-
14	526606.21	1261340.90	Картометрический	1.00	-
15	526601.14	1261341.28	Картометрический	1.00	-
16	526409.49	1261374.64	Картометрический	1.00	-
17	526345.60	1261393.88	Картометрический	1.00	-
18	526336.35	1261395.36	Картометрический	1.00	-
19	526332.90	1261394.05	Картометрический	1.00	-
20	526330.29	1261392.00	Картометрический	1.00	-
21	526329.00	1261385.06	Картометрический	1.00	-
22	526325.81	1261366.71	Картометрический	1.00	-
23	526327.54	1261363.84	Картометрический	1.00	-
24	526330.32	1261361.46	Картометрический	1.00	-
25	526339.77	1261359.34	Картометрический	1.00	-
26	526596.50	1261323.20	Картометрический	1.00	-
27	526606.35	1261321.69	Картометрический	1.00	-
28	526616.19	1261319.00	Картометрический	1.00	-
29	526622.54	1261316.12	Картометрический	1.00	-
30	526634.13	1261304.49	Картометрический	1.00	-
31	526643.07	1261309.91	Картометрический	1.00	-
32	526641.62	1261315.26	Картометрический	1.00	-
33	526642.98	1261316.88	Картометрический	1.00	-
34	526656.23	1261317.07	Картометрический	1.00	-
35	526675.62	1261318.58	Картометрический	1.00	-
36	526683.78	1261319.76	Картометрический	1.00	-
37	526698.73	1261323.56	Картометрический	1.00	-



1	2	3	4	5	6
38	526733.65	1261331.96	Картометрический	1.00	-
39	526781.62	1261348.16	Картометрический	1.00	-
1	526772.95	1261366.22	Картометрический	1.00	-
3. Сведения о характерных точках части (частей) границы объекта					
Обозначение характерных точек части границы	Координаты, м		Метод определения координат характерной точки	Средняя квадратическая погрешность положения характерной точки (Mt), м	Описание обозначения точки на местности (при наличии)
	X	Y			
1	2	3	4	5	6
Часть №					
-	-	-	-	-	-

План границ объекта



Масштаб 1:5000

Используемые условные знаки и обозначения :

	границы территориальной зоны
	характерная точка границ территориальной зоны

Заместитель руководителя БУВО «Нормативно-проектный центр»

Подпись  А.В. Ромашов Дата « 14 » февраля 2020 г.

Место для оттиска печати (при наличии) лица, составившего описание местоположения границ объекта



Приложение №7
к правилам землепользования и застройки
Староведугского сельского поселения
Семилукского муниципального района
Воронежской области

СВЕДЕНИЯ О ГРАНИЦАХ ТЕРРИТОРИАЛЬНЫХ ЗОН,
СОДЕРЖАЩИЕ ГРАФИЧЕСКОЕ ОПИСАНИЕ МЕСТОПОЛОЖЕНИЯ
ГРАНИЦ ТЕРРИТОРИАЛЬНЫХ ЗОН, ПЕРЕЧЕНЬ КООРДИНАТ
ХАРАКТЕРНЫХ ТОЧЕК ГРАНИЦ ТЕРРИТОРИАЛЬНЫХ ЗОН
СЕЛА СТАРАЯ ОЛЬШАНКА

ОПИСАНИЕ МЕСТОПОЛОЖЕНИЯ ГРАНИЦ

Зона застройки индивидуальными жилыми домами – Ж1

 (наименование объекта, местоположение границ которого описано
 (далее - объект))

Раздел 1

Сведения об объекте		
№ п/п	Характеристики объекта	Описание характеристик
1	2	3
1	Местоположение объекта	Воронежская область, Семилукский муниципальный район, Староведугское сельское поселение, село Старая Ольшанка
2	Площадь объекта \pm величина погрешности определения площади ($P \pm \Delta P$)	3245052 \pm 31525 м ²
3	Иные характеристики объекта	-

Сведения о местоположении границ объекта					
1. Система координат: МСК - 36, зона 1					
2. Сведения о характерных точках границ объекта					
Обозначение характерных точек границ	Координаты, м		Метод определения координат характерной точки	Средняя квадратическая погрешность положения характерной точки (Mt), м	Описание обозначения точки на местности (при наличии)
	X	Y			
1	2	3	4	5	6
1	537815.06	1253744.00	Картометрический	1.00	-
2	537809.74	1253838.26	Картометрический	1.00	-
3	537752.41	1253916.26	Картометрический	1.00	-
4	537641.81	1253932.71	Картометрический	1.00	-
5	537544.34	1253857.25	Картометрический	1.00	-
6	537437.90	1253865.07	Картометрический	1.00	-
7	537410.20	1253815.34	Картометрический	1.00	-
8	537235.98	1253811.45	Картометрический	1.00	-
9	537239.44	1253883.12	Картометрический	1.00	-
10	537043.84	1253884.49	Картометрический	1.00	-
11	536826.28	1253961.17	Картометрический	1.00	-
12	536849.95	1254056.84	Картометрический	1.00	-
13	536715.03	1254116.39	Картометрический	1.00	-
14	536620.13	1254305.65	Картометрический	1.00	-
15	536441.09	1254437.77	Картометрический	1.00	-
16	536356.03	1254531.23	Картометрический	1.00	-
17	536287.10	1254561.25	Картометрический	1.00	-
18	536250.08	1254568.20	Картометрический	1.00	-
19	536208.61	1254575.99	Картометрический	1.00	-
20	536189.19	1254568.20	Картометрический	1.00	-
21	536171.60	1254561.15	Картометрический	1.00	-
22	536082.52	1254517.74	Картометрический	1.00	-
23	536049.55	1254520.73	Картометрический	1.00	-
24	536026.94	1254544.90	Картометрический	1.00	-
25	536036.34	1254582.24	Картометрический	1.00	-
26	536035.78	1254613.49	Картометрический	1.00	-
27	536043.54	1254638.99	Картометрический	1.00	-
28	536099.98	1254684.00	Картометрический	1.00	-
29	536108.23	1254722.64	Картометрический	1.00	-
30	536102.41	1254797.30	Картометрический	1.00	-
31	536085.96	1254836.03	Картометрический	1.00	-
32	535994.58	1254933.10	Картометрический	5.00	-
33	535954.46	1254892.83	Картометрический	5.00	-
34	535959.53	1254873.38	Картометрический	5.00	-
35	535885.35	1254797.19	Картометрический	5.00	-
36	535805.46	1254844.77	Картометрический	5.00	-
37	535756.24	1254885.87	Картометрический	5.00	-

1	2	3	4	5	6
38	535732.55	1254926.13	Картометрический	5.00	-
39	535703.93	1254943.10	Картометрический	5.00	-
40	535606.34	1254906.36	Картометрический	5.00	-
41	535573.47	1254896.78	Картометрический	5.00	-
42	535513.45	1254905.23	Картометрический	5.00	-
43	535453.99	1254937.52	Картометрический	5.00	-
44	535403.56	1254994.46	Картометрический	5.00	-
45	535376.38	1255086.12	Картометрический	5.00	-
46	535373.80	1255094.82	Картометрический	5.00	-
47	535353.95	1255109.19	Картометрический	5.00	-
48	535333.74	1255135.51	Картометрический	5.00	-
49	535263.31	1255222.26	Картометрический	5.00	-
50	535242.97	1255243.80	Картометрический	5.00	-
51	535215.95	1255258.83	Картометрический	5.00	-
52	535190.66	1255269.04	Картометрический	5.00	-
53	535136.95	1255291.68	Картометрический	5.00	-
54	534969.40	1255331.06	Картометрический	5.00	-
55	534950.46	1255338.82	Картометрический	5.00	-
56	534883.57	1255361.45	Картометрический	5.00	-
57	534830.20	1255415.60	Картометрический	5.00	-
58	534803.40	1255446.23	Картометрический	5.00	-
59	534780.91	1255458.19	Картометрический	5.00	-
60	534703.86	1255455.32	Картометрический	5.00	-
61	534682.09	1255455.56	Картометрический	5.00	-
62	534635.90	1255452.45	Картометрический	5.00	-
63	534621.81	1255447.07	Картометрический	5.00	-
64	534537.60	1255423.19	Картометрический	5.00	-
65	534511.90	1255411.90	Картометрический	5.00	-
66	534506.69	1255406.51	Картометрический	5.00	-
67	534491.14	1255401.48	Картометрический	5.00	-
68	534443.04	1255399.09	Картометрический	5.00	-
69	534383.70	1255400.77	Картометрический	5.00	-
70	534283.67	1255421.34	Картометрический	5.00	-
71	534236.54	1255433.55	Картометрический	5.00	-
72	534186.52	1255457.48	Картометрический	5.00	-
73	534144.40	1255477.02	Картометрический	5.00	-
74	534104.45	1255491.54	Картометрический	5.00	-
75	534075.26	1255512.75	Картометрический	5.00	-
76	534054.20	1255518.26	Картометрический	5.00	-
77	534027.28	1255530.18	Картометрический	5.00	-
78	534009.26	1255536.31	Картометрический	5.00	-
79	533930.25	1255560.37	Картометрический	5.00	-
80	533919.48	1255566.66	Картометрический	5.00	-
81	533912.78	1255577.60	Картометрический	5.00	-
82	533905.60	1255611.10	Картометрический	5.00	-
83	533890.29	1255651.53	Картометрический	5.00	-
84	533878.45	1255672.87	Картометрический	5.00	-
85	533864.45	1255687.67	Картометрический	5.00	-
86	533848.65	1255698.67	Картометрический	5.00	-
87	533828.79	1255709.92	Картометрический	5.00	-

1	2	3	4	5	6
88	533803.19	1255727.39	Картометрический	5.00	-
89	533785.72	1255738.87	Картометрический	5.00	-
90	533781.12	1255744.10	Картометрический	5.00	-
91	533745.98	1255776.74	Картометрический	5.00	-
92	533758.81	1255792.81	Картометрический	5.00	-
93	533507.31	1256156.43	Картометрический	5.00	-
94	533380.52	1256194.22	Картометрический	5.00	-
95	533358.12	1256210.98	Картометрический	5.00	-
96	533327.73	1256213.37	Картометрический	5.00	-
97	533301.64	1256229.88	Картометрический	5.00	-
98	533281.78	1256245.19	Картометрический	5.00	-
99	533248.04	1256258.35	Картометрический	5.00	-
100	533192.34	1256269.73	Картометрический	5.00	-
101	533039.02	1256293.67	Картометрический	5.00	-
102	533016.42	1256293.29	Картометрический	5.00	-
103	532891.75	1256317.22	Картометрический	5.00	-
104	532882.42	1256321.76	Картометрический	5.00	-
105	532827.51	1256321.57	Картометрический	5.00	-
106	532773.22	1256281.35	Картометрический	5.00	-
107	532758.94	1256261.23	Картометрический	5.00	-
108	532705.34	1256250.22	Картометрический	5.00	-
109	532631.17	1256285.39	Картометрический	5.00	-
110	532559.19	1256324.52	Картометрический	5.00	-
111	532513.68	1256348.32	Картометрический	5.00	-
112	532505.54	1256363.40	Картометрический	5.00	-
113	532426.08	1256395.65	Картометрический	5.00	-
114	532365.08	1256390.92	Картометрический	5.00	-
115	532321.10	1256394.80	Картометрический	5.00	-
116	532209.54	1256414.85	Картометрический	5.00	-
117	532085.59	1256455.52	Картометрический	5.00	-
118	532029.12	1256458.39	Картометрический	5.00	-
119	532012.06	1256478.62	Картометрический	5.00	-
120	531901.15	1256520.96	Картометрический	5.00	-
121	531834.34	1256574.21	Картометрический	5.00	-
122	531798.21	1256602.20	Картометрический	5.00	-
123	531736.95	1256613.45	Картометрический	5.00	-
124	531702.26	1256630.68	Картометрический	5.00	-
125	531674.50	1256648.86	Картометрический	5.00	-
126	531637.17	1256679.49	Картометрический	5.00	-
127	531608.46	1256710.60	Картометрический	5.00	-
128	531594.58	1256723.52	Картометрический	5.00	-
129	531577.07	1256745.49	Картометрический	5.00	-
130	531500.70	1256808.67	Картометрический	5.00	-
131	531435.48	1256858.78	Картометрический	5.00	-
132	531389.19	1256899.19	Картометрический	5.00	-
133	531290.21	1256977.64	Картометрический	5.00	-
134	531251.92	1257019.27	Картометрический	5.00	-
135	531248.09	1257064.26	Картометрический	5.00	-
136	531240.43	1257105.89	Картометрический	5.00	-
137	531205.19	1257155.11	Картометрический	5.00	-

1	2	3	4	5	6
138	531184.92	1257150.40	Картометрический	5.00	-
139	531161.95	1257143.70	Картометрический	5.00	-
140	531105.96	1257148.49	Картометрический	5.00	-
141	531060.01	1257155.66	Картометрический	5.00	-
142	531038.00	1257177.20	Картометрический	5.00	-
143	531000.49	1257162.70	Картометрический	5.00	-
144	530982.52	1257042.59	Картометрический	5.00	-
145	530957.04	1256977.89	Картометрический	5.00	-
146	530919.07	1256934.15	Картометрический	5.00	-
147	530930.87	1256919.41	Картометрический	5.00	-
148	530960.24	1256917.73	Картометрический	5.00	-
149	530992.97	1256892.82	Картометрический	5.00	-
150	531061.10	1256845.45	Картометрический	5.00	-
151	531193.37	1256722.52	Картометрический	5.00	-
152	531298.19	1256608.59	Картометрический	5.00	-
153	531325.59	1256612.40	Картометрический	5.00	-
154	531379.04	1256582.13	Картометрический	5.00	-
155	531471.68	1256501.07	Картометрический	5.00	-
156	531621.78	1256296.94	Картометрический	5.00	-
157	531822.11	1256222.10	Картометрический	5.00	-
158	531924.26	1256192.22	Картометрический	5.00	-
159	531965.24	1256189.72	Картометрический	5.00	-
160	532393.01	1256009.63	Картометрический	5.00	-
161	532680.34	1255927.77	Картометрический	5.00	-
162	532803.45	1255966.77	Картометрический	5.00	-
163	533024.69	1256013.57	Картометрический	5.00	-
164	533296.22	1255885.92	Картометрический	5.00	-
165	533420.05	1255817.10	Картометрический	5.00	-
166	533438.76	1255797.10	Картометрический	5.00	-
167	533501.12	1255724.98	Картометрический	5.00	-
168	533530.91	1255741.83	Картометрический	5.00	-
169	533659.88	1255499.66	Картометрический	5.00	-
170	533626.97	1255405.08	Картометрический	5.00	-
171	533721.97	1255363.28	Картометрический	5.00	-
172	533747.94	1255408.50	Картометрический	5.00	-
173	533758.65	1255429.53	Картометрический	5.00	-
174	533834.90	1255400.03	Картометрический	5.00	-
175	533817.41	1255364.67	Картометрический	5.00	-
176	533822.63	1255320.40	Картометрический	5.00	-
177	533954.54	1255288.27	Картометрический	5.00	-
178	534265.08	1255131.84	Картометрический	5.00	-
179	534515.78	1255086.05	Картометрический	5.00	-
180	534714.53	1255016.76	Картометрический	5.00	-
181	534809.51	1255001.80	Картометрический	5.00	-
182	534893.26	1254953.26	Картометрический	5.00	-
183	534909.04	1254873.32	Картометрический	5.00	-
184	534955.62	1254842.33	Картометрический	5.00	-
185	534987.92	1254890.88	Картометрический	5.00	-
186	535034.96	1254864.72	Картометрический	5.00	-
187	535049.95	1254854.66	Картометрический	5.00	-

1	2	3	4	5	6
188	535064.94	1254844.61	Картометрический	5.00	-
189	535125.56	1254788.26	Картометрический	5.00	-
190	535170.12	1254863.66	Картометрический	5.00	-
191	535191.32	1254901.30	Картометрический	5.00	-
192	535192.75	1254904.43	Картометрический	5.00	-
193	535195.01	1254910.21	Картометрический	5.00	-
194	535196.69	1254916.31	Картометрический	5.00	-
195	535197.84	1254922.47	Картометрический	5.00	-
196	535198.52	1254928.65	Картометрический	5.00	-
197	535198.23	1254934.67	Картометрический	5.00	-
198	535197.23	1254939.26	Картометрический	5.00	-
199	535191.00	1254947.58	Картометрический	5.00	-
200	535200.81	1254963.58	Картометрический	5.00	-
201	535316.62	1254883.69	Картометрический	5.00	-
202	535542.07	1254734.12	Картометрический	5.00	-
203	535648.96	1254659.53	Картометрический	5.00	-
204	535711.27	1254618.02	Картометрический	5.00	-
205	535724.89	1254606.28	Картометрический	5.00	-
206	535737.75	1254593.28	Картометрический	5.00	-
207	535749.91	1254579.49	Картометрический	5.00	-
208	535755.72	1254572.21	Картометрический	5.00	-
209	535767.85	1254555.12	Картометрический	5.00	-
210	535786.00	1254524.27	Картометрический	5.00	-
211	535836.06	1254429.50	Картометрический	5.00	-
212	535856.07	1254392.03	Картометрический	5.00	-
213	535868.10	1254368.05	Картометрический	5.00	-
214	535875.46	1254351.86	Картометрический	5.00	-
215	535882.41	1254335.68	Картометрический	5.00	-
216	535887.86	1254320.89	Картометрический	5.00	-
217	535892.51	1254304.85	Картометрический	5.00	-
218	535895.80	1254293.07	Картометрический	5.00	-
219	535898.04	1254287.86	Картометрический	5.00	-
220	535900.77	1254283.82	Картометрический	5.00	-
221	535904.18	1254280.21	Картометрический	5.00	-
222	535908.36	1254276.88	Картометрический	5.00	-
223	535913.75	1254273.81	Картометрический	5.00	-
224	536025.85	1254224.50	Картометрический	1.00	-
225	536160.34	1254149.95	Картометрический	1.00	-
226	536256.60	1254089.58	Картометрический	1.00	-
227	536257.90	1254092.78	Картометрический	1.00	-
228	536647.66	1253863.76	Картометрический	1.00	-
229	536770.28	1253795.04	Картометрический	1.00	-
230	536835.40	1253763.18	Картометрический	1.00	-
231	536852.06	1253756.53	Картометрический	1.00	-
232	536869.02	1253750.80	Картометрический	1.00	-
233	536886.04	1253746.27	Картометрический	1.00	-
234	536903.14	1253743.20	Картометрический	1.00	-
235	536919.84	1253741.42	Картометрический	1.00	-
236	536941.58	1253740.06	Картометрический	1.00	-
237	537006.43	1253740.39	Картометрический	1.00	-

1	2	3	4	5	6
238	537054.24	1253735.94	Картометрический	1.00	-
239	537305.72	1253733.45	Картометрический	1.00	-
240	537347.94	1253731.53	Картометрический	1.00	-
241	537418.49	1253726.33	Картометрический	1.00	-
242	537490.09	1253705.24	Картометрический	1.00	-
243	537534.11	1253673.65	Картометрический	1.00	-
244	537561.93	1253652.08	Картометрический	1.00	-
245	537562.31	1253653.70	Картометрический	1.00	-
246	537562.97	1253656.33	Картометрический	1.00	-
247	537592.28	1253772.29	Картометрический	1.00	-
248	537772.91	1253720.25	Картометрический	1.00	-
249	537793.49	1253714.32	Картометрический	1.00	-
250	537806.97	1253732.75	Картометрический	1.00	-
1	537815.06	1253744.00	Картометрический	1.00	-
251	535692.82	1253802.06	Картометрический	5.00	-
252	535678.16	1253834.06	Картометрический	5.00	-
253	535743.88	1253958.03	Картометрический	5.00	-
254	535769.20	1253995.75	Картометрический	5.00	-
255	535772.29	1254097.47	Картометрический	5.00	-
256	535874.71	1254258.96	Картометрический	5.00	-
257	535875.63	1254279.60	Картометрический	5.00	-
258	535875.06	1254295.31	Картометрический	5.00	-
259	535872.12	1254307.66	Картометрический	5.00	-
260	535864.81	1254328.79	Картометрический	5.00	-
261	535858.15	1254344.28	Картометрический	5.00	-
262	535851.10	1254359.80	Картометрический	5.00	-
263	535839.21	1254383.48	Картометрический	5.00	-
264	535817.96	1254423.19	Картометрический	5.00	-
265	535764.86	1254512.52	Картометрический	5.00	-
266	535753.02	1254539.14	Картометрический	5.00	-
267	535744.12	1254553.81	Картометрический	5.00	-
268	535734.36	1254566.59	Картометрический	5.00	-
269	535722.95	1254579.53	Картометрический	5.00	-
270	535711.15	1254591.47	Картометрический	5.00	-
271	535698.32	1254602.52	Картометрический	5.00	-
272	535633.01	1254651.54	Картометрический	5.00	-
273	535526.39	1254723.44	Картометрический	5.00	-
274	535333.53	1254850.89	Картометрический	5.00	-
275	535279.91	1254769.49	Картометрический	5.00	-
276	535268.48	1254752.44	Картометрический	5.00	-
277	535189.93	1254634.30	Картометрический	5.00	-
278	535184.09	1254622.00	Картометрический	5.00	-
279	535163.12	1254622.52	Картометрический	5.00	-
280	535131.79	1254576.00	Картометрический	5.00	-
281	535189.50	1254537.88	Картометрический	5.00	-
282	535098.83	1254363.41	Картометрический	5.00	-
283	534940.51	1254447.12	Картометрический	5.00	-
284	534873.41	1254313.56	Картометрический	5.00	-
285	535114.38	1254143.09	Картометрический	5.00	-

1	2	3	4	5	6
286	535146.40	1254119.85	Картометрический	5.00	-
287	535172.85	1254167.77	Картометрический	5.00	-
288	535247.95	1254134.26	Картометрический	5.00	-
289	535275.21	1254192.74	Картометрический	5.00	-
290	535308.08	1254173.59	Картометрический	5.00	-
291	535350.33	1254236.77	Картометрический	5.00	-
292	535364.26	1254245.56	Картометрический	5.00	-
293	535481.01	1254178.77	Картометрический	5.00	-
294	535318.16	1253884.53	Картометрический	5.00	-
295	535133.87	1253577.41	Картометрический	5.00	-
296	535197.26	1253493.31	Картометрический	5.00	-
297	535236.35	1253463.37	Картометрический	5.00	-
298	535309.22	1253453.74	Картометрический	5.00	-
299	535327.93	1253437.09	Картометрический	5.00	-
300	535324.88	1253431.43	Картометрический	5.00	-
301	535222.19	1253240.38	Картометрический	5.00	-
302	535285.97	1253182.93	Картометрический	5.00	-
303	535374.89	1253180.09	Картометрический	5.00	-
304	535408.62	1253216.30	Картометрический	5.00	-
305	535406.27	1253345.36	Картометрический	5.00	-
306	535602.80	1253663.61	Картометрический	5.00	-
251	535692.82	1253802.06	Картометрический	5.00	-
307	535891.45	1255103.66	Картометрический	5.00	-
308	535932.85	1255202.43	Картометрический	5.00	-
309	535941.72	1255223.62	Картометрический	5.00	-
310	535905.15	1255247.72	Картометрический	5.00	-
311	535918.99	1255297.83	Картометрический	5.00	-
312	535875.66	1255316.94	Картометрический	5.00	-
313	535846.83	1255329.66	Картометрический	5.00	-
314	535797.65	1255351.36	Картометрический	5.00	-
315	535788.96	1255335.11	Картометрический	5.00	-
316	535575.56	1255429.06	Картометрический	5.00	-
317	535554.71	1255403.42	Картометрический	5.00	-
318	535518.26	1255412.99	Картометрический	5.00	-
319	535455.71	1255259.17	Картометрический	5.00	-
320	535532.93	1255223.72	Картометрический	5.00	-
321	535544.54	1255245.02	Картометрический	5.00	-
322	535565.82	1255229.19	Картометрический	5.00	-
323	535531.58	1255152.28	Картометрический	5.00	-
324	535648.19	1255104.93	Картометрический	5.00	-
325	535703.08	1255186.85	Картометрический	5.00	-
326	535805.17	1255116.15	Картометрический	5.00	-
327	535841.71	1255094.59	Картометрический	5.00	-
328	535857.51	1255118.49	Картометрический	5.00	-
307	535891.45	1255103.66	Картометрический	5.00	-
329	534971.22	1255715.40	Картометрический	5.00	-
330	535043.47	1255791.98	Картометрический	5.00	-
331	534933.39	1255860.52	Картометрический	5.00	-

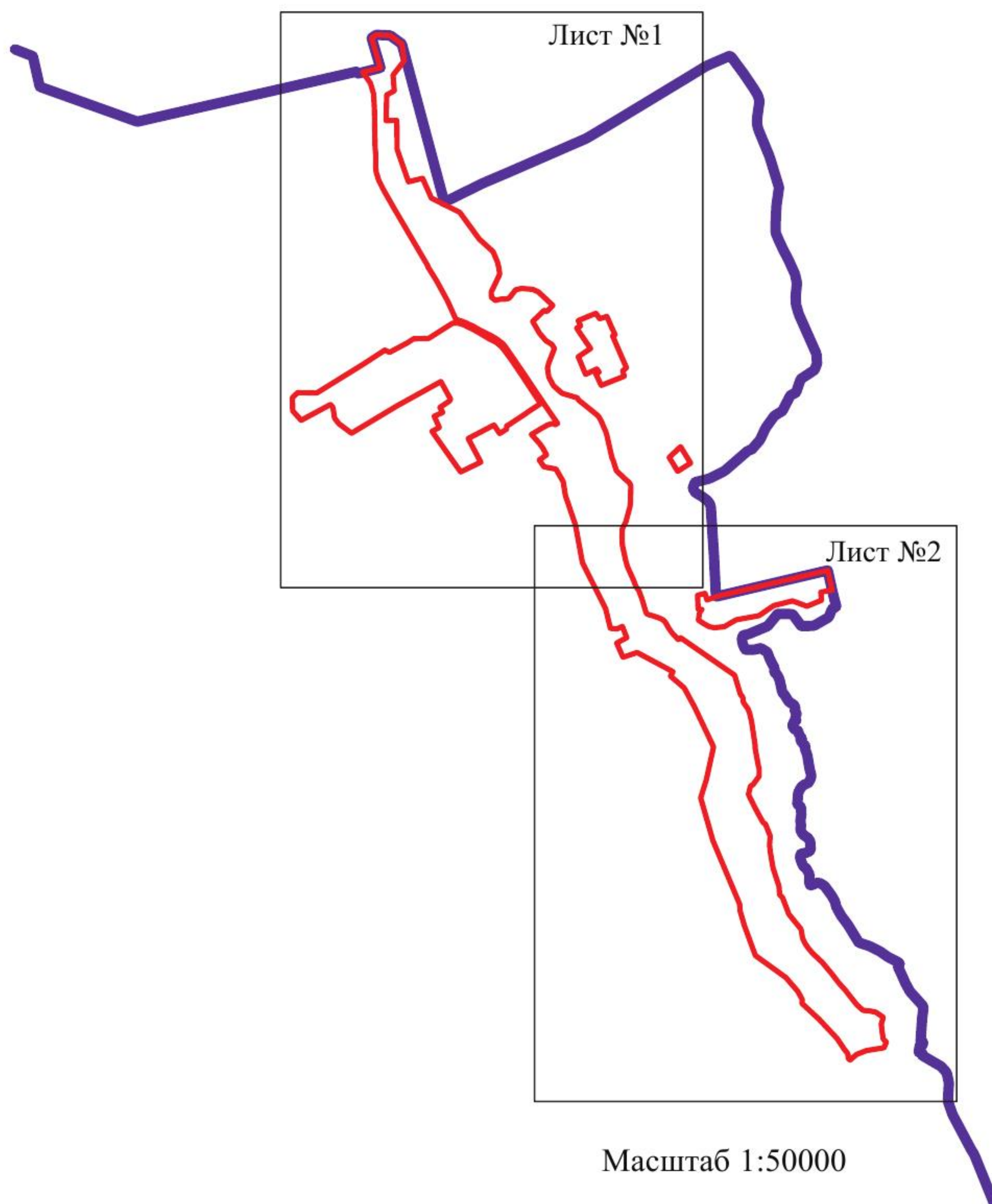
1	2	3	4	5	6
332	534878.51	1255772.10	Картометрический	5.00	-
329	534971.22	1255715.40	Картометрический	5.00	-
333	534044.39	1255905.97	Картометрический	5.00	-
334	534057.79	1255958.19	Картометрический	5.00	-
335	534013.32	1255970.34	Картометрический	5.00	-
336	534035.50	1256032.91	Картометрический	5.00	-
337	534212.43	1256782.07	Картометрический	5.00	-
338	534079.18	1256813.42	Картометрический	5.00	-
339	534064.89	1256735.27	Картометрический	5.00	-
340	534010.37	1256739.69	Картометрический	5.00	-
341	533970.83	1256643.99	Картометрический	5.00	-
342	534006.05	1256546.65	Картометрический	5.00	-
343	533974.45	1256418.04	Картометрический	5.00	-
344	533907.06	1256319.46	Картометрический	5.00	-
345	533879.51	1256166.77	Картометрический	5.00	-
346	533854.61	1256122.99	Картометрический	5.00	-
347	533831.87	1256087.24	Картометрический	5.00	-
348	533826.27	1256021.36	Картометрический	5.00	-
349	533832.46	1255984.41	Картометрический	5.00	-
350	533856.48	1255945.58	Картометрический	5.00	-
351	533877.09	1255912.82	Картометрический	5.00	-
352	533925.16	1255919.75	Картометрический	5.00	-
353	533950.32	1255936.57	Картометрический	5.00	-
354	533951.86	1255911.19	Картометрический	5.00	-
333	534044.39	1255905.97	Картометрический	5.00	-

3. Сведения о характерных точках части (частей) границы объекта

Обозначение характерных точек части границы	Координаты, м		Метод определения координат характерной точки	Средняя квадратическая погрешность положения характерной точки (Mt), м	Описание обозначения точки на местности (при наличии)
	X	Y			
1	2	3	4	5	6
Часть №					
-	-	-	-	-	-

План границ объекта

Схема расположения листов плана границ объекта



Используемые условные знаки и обозначения :

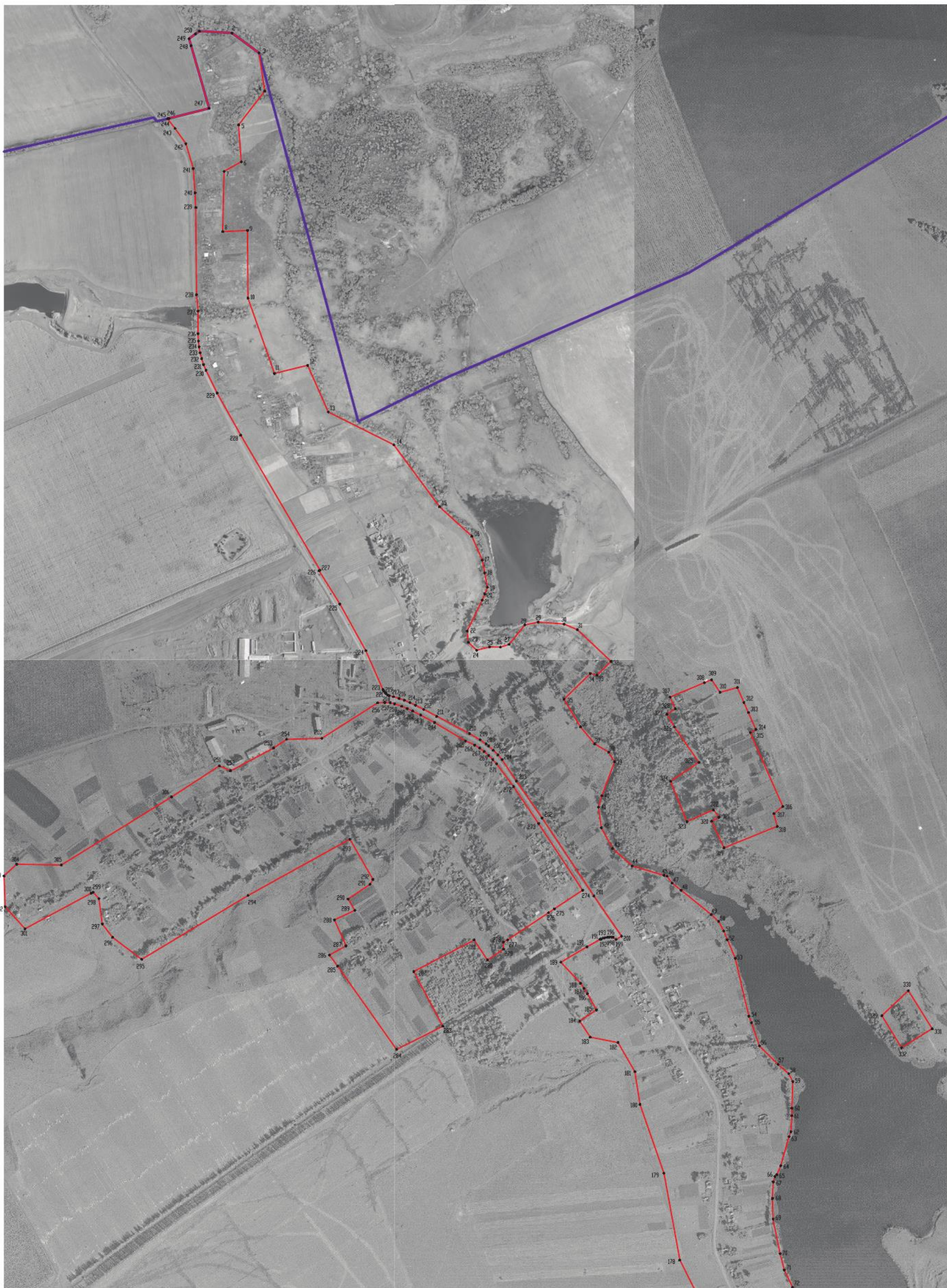
	границы территориальной зоны
	границы муниципального образования
Лист №1	область и номер листа плана границ объекта

Заместитель руководителя БУВО «Нормативно-проектный центр»

Подпись А.В. Ромашов Дата « 14 » февраля 2020 г.

Место для оттиска печати (при наличии) лица, составившего описание местоположения границ объекта





Масштаб 1:5000

- Используемые условные знаки и обозначения:
- границы территориальной зоны
 - границы муниципального образования
 - 1 — характерная точка границ территориальной зоны


Заместитель руководителя БУВО «Нормативно-проектный центр»
Подпись: *А.В. Ромашов* Дата « 14 » февраля 2020 г.
Место для отгиска печати (при наличии) листа, составившего описание местоположения границ объекта





Масштаб 1:5000

- Используемые условные знаки и обозначения:
- границы территориальной зоны
 - границы муниципального образования
 - 1 — характерная точка границ территориальной зоны

Заместитель руководителя БУНО «Нормативно-проектный центр»
Подпись:  А.В. Ромашов Дата « 14 » февраля 2020 г.
Место для оттиска печати (при наличии) лица, составившего описание местоположения границ объекта



ОПИСАНИЕ МЕСТОПОЛОЖЕНИЯ ГРАНИЦ

Общественно-деловая зона – ОД

(наименование объекта, местоположение границ которого описано
(далее - объект))

Раздел 1

Сведения об объекте		
№ п/п	Характеристики объекта	Описание характеристик
1	2	3
1	Местоположение объекта	Воронежская область, Семилукский муниципальный район, Староведугское сельское поселение, село Старая Ольшанка
2	Площадь объекта \pm величина погрешности определения площади ($P \pm \text{Дельта } P$)	86886 \pm 5158 м ²
3	Иные характеристики объекта	-

Сведения о местоположении границ объекта					
1. Система координат: МСК - 36, зона 1					
2. Сведения о характерных точках границ объекта					
Обозначение характерных точек границ	Координаты, м		Метод определения координат характерной точки	Средняя квадратическая погрешность положения характерной точки (Mt), м	Описание обозначения точки на местности (при наличии)
	X	Y			
1	2	3	4	5	6
1	535098.83	1254363.41	Картометрический	5.00	-
2	535189.50	1254537.88	Картометрический	5.00	-
3	535131.79	1254576.00	Картометрический	5.00	-
4	535163.12	1254622.52	Картометрический	5.00	-
5	535184.09	1254622.00	Картометрический	5.00	-
6	535189.93	1254634.30	Картометрический	5.00	-
7	535268.48	1254752.44	Картометрический	5.00	-
8	535279.91	1254769.49	Картометрический	5.00	-
9	535333.53	1254850.89	Картометрический	5.00	-
10	535306.83	1254868.64	Картометрический	5.00	-
11	535291.30	1254878.33	Картометрический	5.00	-
12	535277.10	1254886.58	Картометрический	5.00	-
13	535271.64	1254885.42	Картометрический	5.00	-
14	535265.94	1254883.12	Картометрический	5.00	-
15	535224.06	1254862.65	Картометрический	5.00	-
16	535193.35	1254848.70	Картометрический	5.00	-
17	535172.14	1254826.23	Картометрический	5.00	-
18	535165.87	1254815.56	Картометрический	5.00	-
19	535156.73	1254802.97	Картометрический	5.00	-
20	535124.05	1254753.00	Картометрический	5.00	-
21	535078.97	1254681.53	Картометрический	5.00	-
22	534987.52	1254522.54	Картометрический	5.00	-
23	534940.51	1254447.12	Картометрический	5.00	-
1	535098.83	1254363.41	Картометрический	5.00	-
24	535125.56	1254788.26	Картометрический	5.00	-
25	535064.94	1254844.61	Картометрический	5.00	-
26	535049.95	1254854.66	Картометрический	5.00	-
27	535022.14	1254798.08	Картометрический	5.00	-
28	535028.96	1254793.53	Картометрический	5.00	-
29	534977.56	1254701.49	Картометрический	5.00	-
30	535047.67	1254658.68	Картометрический	5.00	-
31	535065.75	1254688.27	Картометрический	5.00	-
32	535104.08	1254752.51	Картометрический	5.00	-
24	535125.56	1254788.26	Картометрический	5.00	-

3. Сведения о характерных точках части (частей) границы объекта					
Обозначение характерных точек части границы	Координаты, м		Метод определения координат характерной точки	Средняя квадратическая погрешность положения характерной точки (Mt), м	Описание обозначения точки на местности (при наличии)
	X	Y			
1	2	3	4	5	6
Часть №					
-	-	-	-	-	-

План границ объекта

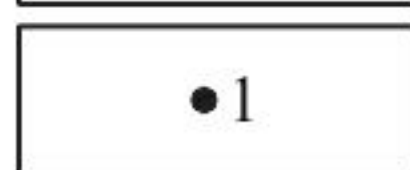


Масштаб 1:5000

Используемые условные знаки и обозначения :




границы территориальной зоны



характерная точка границ территориальной зоны

Заместитель руководителя БУВО «Нормативно-проектный центр»

Подпись  А.В. Ромашов Дата « 14 » февраля 2020 г.

Место для оттиска печати (при наличии) лица, составившего описание местоположения границ объекта



ОПИСАНИЕ МЕСТОПОЛОЖЕНИЯ ГРАНИЦ

Зона улиц, дорог, инженерной и транспортной инфраструктуры – ИТ1

(наименование объекта, местоположение границ которого описано
(далее - объект))

Раздел 1

Сведения об объекте		
№ п/п	Характеристики объекта	Описание характеристик
1	2	3
1	Местоположение объекта	Воронежская область, Семилукский муниципальный район, Староведугское сельское поселение, село Старая Ольшанка
2	Площадь объекта \pm величина погрешности определения площади ($P \pm \Delta P$)	39682 \pm 3486 м ²
3	Иные характеристики объекта	-

Сведения о местоположении границ объекта					
1. Система координат: МСК - 36, зона 1					
2. Сведения о характерных точках границ объекта					
Обозначение характерных точек границ	Координаты, м		Метод определения координат характерной точки	Средняя квадратическая погрешность положения характерной точки (Mt), м	Описание обозначения точки на местности (при наличии)
	X	Y			
1	2	3	4	5	6
1	536248.99	1254070.93	Картометрический	1.00	-
2	536256.60	1254089.58	Картометрический	1.00	-
3	536160.34	1254149.95	Картометрический	1.00	-
4	536025.85	1254224.50	Картометрический	1.00	-
5	535913.75	1254273.81	Картометрический	5.00	-
6	535908.36	1254276.88	Картометрический	5.00	-
7	535904.18	1254280.21	Картометрический	5.00	-
8	535900.77	1254283.82	Картометрический	5.00	-
9	535898.04	1254287.86	Картометрический	5.00	-
10	535895.80	1254293.07	Картометрический	5.00	-
11	535892.51	1254304.85	Картометрический	5.00	-
12	535887.86	1254320.89	Картометрический	5.00	-
13	535882.41	1254335.68	Картометрический	5.00	-
14	535875.46	1254351.86	Картометрический	5.00	-
15	535868.10	1254368.05	Картометрический	5.00	-
16	535856.07	1254392.03	Картометрический	5.00	-
17	535836.06	1254429.50	Картометрический	5.00	-
18	535786.00	1254524.27	Картометрический	5.00	-
19	535767.85	1254555.12	Картометрический	5.00	-
20	535755.72	1254572.21	Картометрический	5.00	-
21	535749.91	1254579.49	Картометрический	5.00	-
22	535737.75	1254593.28	Картометрический	5.00	-
23	535724.89	1254606.28	Картометрический	5.00	-
24	535711.27	1254618.02	Картометрический	5.00	-
25	535648.96	1254659.53	Картометрический	5.00	-
26	535542.07	1254734.12	Картометрический	5.00	-
27	535316.62	1254883.69	Картометрический	5.00	-
28	535200.81	1254963.58	Картометрический	5.00	-
29	535191.00	1254947.58	Картометрический	5.00	-
30	535197.23	1254939.26	Картометрический	5.00	-
31	535198.23	1254934.67	Картометрический	5.00	-
32	535198.52	1254928.65	Картометрический	5.00	-
33	535197.84	1254922.47	Картометрический	5.00	-
34	535196.69	1254916.31	Картометрический	5.00	-
35	535195.01	1254910.21	Картометрический	5.00	-
36	535192.75	1254904.43	Картометрический	5.00	-
37	535191.32	1254901.30	Картометрический	5.00	-



1	2	3	4	5	6
38	535170.12	1254863.66	Картометрический	5.00	-
39	535125.56	1254788.26	Картометрический	5.00	-
40	535065.75	1254688.27	Картометрический	5.00	-
41	535047.67	1254658.68	Картометрический	5.00	-
42	534975.23	1254540.01	Картометрический	5.00	-
43	534924.92	1254456.87	Картометрический	5.00	-
44	534940.51	1254447.12	Картометрический	5.00	-
45	534987.52	1254522.54	Картометрический	5.00	-
46	535078.97	1254681.53	Картометрический	5.00	-
47	535124.05	1254753.00	Картометрический	5.00	-
48	535156.73	1254802.97	Картометрический	5.00	-
49	535165.87	1254815.56	Картометрический	5.00	-
50	535172.14	1254826.23	Картометрический	5.00	-
51	535193.35	1254848.70	Картометрический	5.00	-
52	535224.06	1254862.65	Картометрический	5.00	-
53	535265.94	1254883.12	Картометрический	5.00	-
54	535271.64	1254885.42	Картометрический	5.00	-
55	535277.10	1254886.58	Картометрический	5.00	-
56	535291.30	1254878.33	Картометрический	5.00	-
57	535306.83	1254868.64	Картометрический	5.00	-
58	535333.53	1254850.89	Картометрический	5.00	-
59	535526.39	1254723.44	Картометрический	5.00	-
60	535633.01	1254651.54	Картометрический	5.00	-
61	535698.32	1254602.52	Картометрический	5.00	-
62	535711.15	1254591.47	Картометрический	5.00	-
63	535722.95	1254579.53	Картометрический	5.00	-
64	535734.36	1254566.59	Картометрический	5.00	-
65	535744.12	1254553.81	Картометрический	5.00	-
66	535753.02	1254539.14	Картометрический	5.00	-
67	535764.86	1254512.52	Картометрический	5.00	-
68	535817.96	1254423.19	Картометрический	5.00	-
69	535839.21	1254383.48	Картометрический	5.00	-
70	535851.10	1254359.80	Картометрический	5.00	-
71	535858.15	1254344.28	Картометрический	5.00	-
72	535864.81	1254328.79	Картометрический	5.00	-
73	535872.12	1254307.66	Картометрический	5.00	-
74	535875.06	1254295.31	Картометрический	5.00	-
75	535875.63	1254279.60	Картометрический	5.00	-
76	535874.71	1254258.96	Картометрический	5.00	-
77	535889.80	1254256.67	Картометрический	5.00	-
78	535897.26	1254261.64	Картометрический	5.00	-
79	535900.11	1254262.11	Картометрический	5.00	-
80	535903.22	1254261.93	Картометрический	5.00	-
81	536015.29	1254210.34	Картометрический	1.00	-
82	536151.44	1254132.85	Картометрический	1.00	-
1	536248.99	1254070.93	Картометрический	1.00	-

3. Сведения о характерных точках части (частей) границы объекта					
Обозначение характерных точек части границы	Координаты, м		Метод определения координат характерной точки	Средняя квадратическая погрешность положения характерной точки (Mt), м	Описание обозначения точки на местности (при наличии)
	X	Y			
1	2	3	4	5	6
Часть №					
-	-	-	-	-	-




Масштаб 1:5000

Используемые условные знаки и обозначения:

- | | |
|---|---|
|  | границы территориальной зоны |
|  | характерная точка границ территориальной зоны |

Заместитель руководителя БУВО «Нормативно-проектный центр»

Подпись  А.В. Ромашов Дата « 14 » февраля 2020 г.

Место для оттиска печати (при наличии) лица, составившего описание местоположения границ объекта



ОПИСАНИЕ МЕСТОПОЛОЖЕНИЯ ГРАНИЦ

Зона сельскохозяйственного производства – СХ2

 (наименование объекта, местоположение границ которого описано
 (далее - объект))

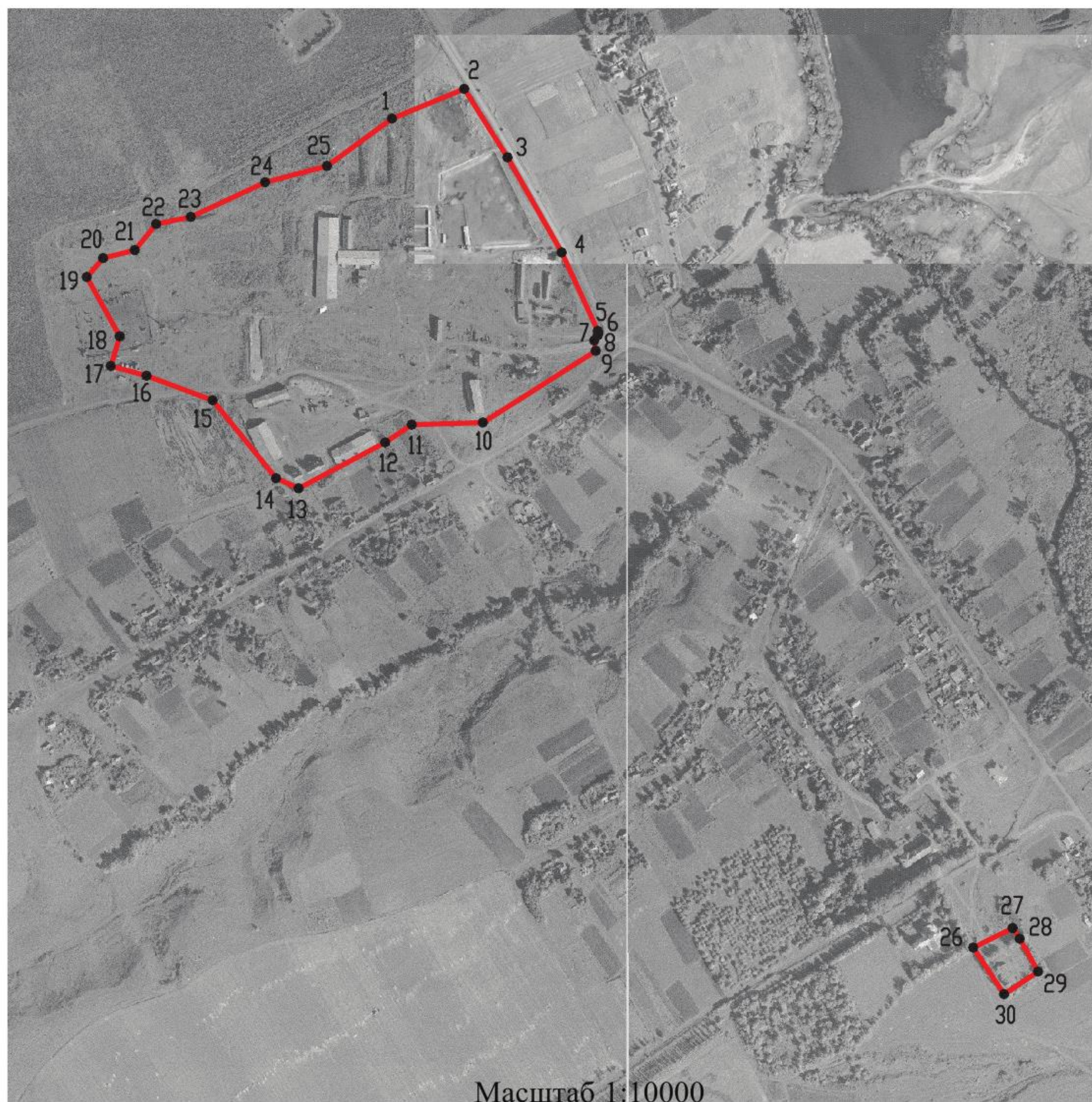
Раздел 1

Сведения об объекте		
№ п/п	Характеристики объекта	Описание характеристик
1	2	3
1	Местоположение объекта	Воронежская область, Семилукский муниципальный район, Староведугское сельское поселение, село Старая Ольшанка
2	Площадь объекта \pm величина погрешности определения площади ($P \pm \Delta P$)	242482 \pm -8617 м ²
3	Иные характеристики объекта	-

Сведения о местоположении границ объекта					
1. Система координат: МСК - 36, зона 1					
2. Сведения о характерных точках границ объекта					
Обозначение характерных точек границ	Координаты, м		Метод определения координат характерной точки	Средняя квадратическая погрешность положения характерной точки (Мт), м	Описание обозначения точки на местности (при наличии)
	X	Y			
1	2	3	4	5	6
1	536206.85	1253967.62	Картометрический	5.00	-
2	536248.99	1254070.93	Картометрический	1.00	-
3	536151.44	1254132.85	Картометрический	1.00	-
4	536015.29	1254210.34	Картометрический	1.00	-
5	535903.22	1254261.93	Картометрический	5.00	-
6	535900.11	1254262.11	Картометрический	5.00	-
7	535897.26	1254261.64	Картометрический	5.00	-
8	535889.80	1254256.67	Картометрический	5.00	-
9	535874.71	1254258.96	Картометрический	5.00	-
10	535772.29	1254097.47	Картометрический	5.00	-
11	535769.20	1253995.75	Картометрический	5.00	-
12	535743.88	1253958.03	Картометрический	5.00	-
13	535678.16	1253834.06	Картометрический	5.00	-
14	535692.82	1253802.06	Картометрический	5.00	-
15	535804.18	1253711.37	Картометрический	5.00	-
16	535839.35	1253616.88	Картометрический	5.00	-
17	535853.14	1253565.84	Картометрический	5.00	-
18	535895.42	1253578.65	Картометрический	5.00	-
19	535980.32	1253531.38	Картометрический	5.00	-
20	536007.30	1253555.00	Картометрический	5.00	-
21	536018.54	1253600.16	Картометрический	5.00	-
22	536056.05	1253630.71	Картометрический	5.00	-
23	536065.97	1253680.21	Картометрический	5.00	-
24	536115.69	1253786.46	Картометрический	5.00	-
25	536138.89	1253874.69	Картометрический	5.00	-
1	536206.85	1253967.62	Картометрический	5.00	-
26	535022.14	1254798.08	Картометрический	5.00	-
27	535049.95	1254854.66	Картометрический	5.00	-
28	535034.96	1254864.72	Картометрический	5.00	-
29	534987.92	1254890.88	Картометрический	5.00	-
30	534955.62	1254842.33	Картометрический	5.00	-
26	535022.14	1254798.08	Картометрический	5.00	-

3. Сведения о характерных точках части (частей) границы объекта					
Обозначение характерных точек части границы	Координаты, м		Метод определения координат характерной точки	Средняя квадратическая погрешность положения характерной точки (Mt), м	Описание обозначения точки на местности (при наличии)
	X	Y			
1	2	3	4	5	6
Часть №					
-	-	-	-	-	-

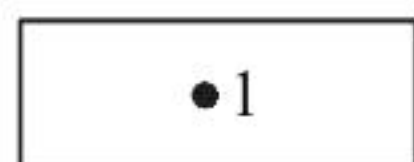
План границ объекта



Используемые условные знаки и обозначения:

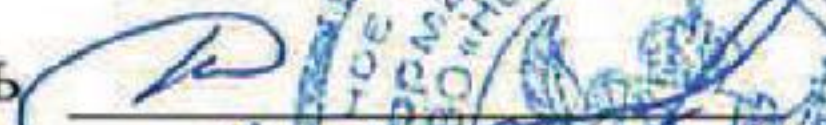


границы территориальной зоны



характерная точка границ территориальной зоны

Заместитель руководителя БУВО «Нормативно-проектный центр»

Подпись  А.В. Ромашов Дата « 14 » февраля 2020 г.

Место для оттиска печати (при наличии) лица, составившего описание местоположения границ объекта



ОПИСАНИЕ МЕСТОПОЛОЖЕНИЯ ГРАНИЦ

Зона ритуальных объектов - СН1

(наименование объекта, местоположение границ которого описано
(далее - объект)

Раздел 1

Сведения об объекте		
№ п/п	Характеристики объекта	Описание характеристик
1	2	3
1	Местоположение объекта	Воронежская область, Семилукский муниципальный район, Староведугское сельское поселение, село Старая Ольшанка
2	Площадь объекта \pm величина погрешности определения площади ($P \pm \Delta P$)	24672 \pm 2749 м ²
3	Иные характеристики объекта	-

Сведения о местоположении границ объекта					
1. Система координат: МСК - 36, зона 1					
2. Сведения о характерных точках границ объекта					
Обозначение характерных точек границ	Координаты, м		Метод определения координат характерной точки	Средняя квадратическая погрешность положения характерной точки (Mt), м	Описание обозначения точки на местности (при наличии)
	X	Y			
1	2	3	4	5	6
1	534924.92	1254456.87	Картометрический	5.00	-
2	534975.23	1254540.01	Картометрический	5.00	-
3	535047.67	1254658.68	Картометрический	5.00	-
4	534977.56	1254701.49	Картометрический	5.00	-
5	534874.68	1254604.59	Картометрический	5.00	-
6	534861.13	1254568.20	Картометрический	5.00	-
7	534839.56	1254510.26	Картометрический	5.00	-
1	534924.92	1254456.87	Картометрический	5.00	-
3. Сведения о характерных точках части (частей) границы объекта					
Обозначение характерных точек части границы	Координаты, м		Метод определения координат характерной точки	Средняя квадратическая погрешность положения характерной точки (Mt), м	Описание обозначения точки на местности (при наличии)
	X	Y			
1	2	3	4	5	6
Часть №					
-	-	-	-	-	-

План границ объекта




Масштаб 1:5000

Используемые условные знаки и обозначения:




границы территориальной зоны



• 1

характерная точка границ территориальной зоны

Заместитель руководителя БУВО «Нормативно-проектный центр»

Подпись  А.В. Ромашов Дата « 14 » февраля 2020 г.

Место для оттиска печати (при наличии) лица, составившего описание местоположения границ объекта



Приложение №8
к правилам землепользования и застройки
Староведугского сельского поселения
Семилукского муниципального района
Воронежской области

СВЕДЕНИЯ О ГРАНИЦАХ ТЕРРИТОРИАЛЬНЫХ ЗОН,
СОДЕРЖАЩИЕ ГРАФИЧЕСКОЕ ОПИСАНИЕ МЕСТОПОЛОЖЕНИЯ
ГРАНИЦ ТЕРРИТОРИАЛЬНЫХ ЗОН, ПЕРЕЧЕНЬ КООРДИНАТ
ХАРАКТЕРНЫХ ТОЧЕК ГРАНИЦ ТЕРРИТОРИАЛЬНЫХ ЗОН
СЕЛА ПОЛЯНА

ОПИСАНИЕ МЕСТОПОЛОЖЕНИЯ ГРАНИЦ

Зона застройки индивидуальными жилыми домами – Ж1

 (наименование объекта, местоположение границ которого описано
 (далее - объект))

Раздел 1

Сведения об объекте		
№ п/п	Характеристики объекта	Описание характеристик
1	2	3
1	Местоположение объекта	Воронежская область, Семилукский муниципальный район, Староведугское сельское поселение, село Поляна
2	Площадь объекта \pm величина погрешности определения площади ($P \pm \Delta P$)	1286609 \pm 3970 м ²
3	Иные характеристики объекта	-

Сведения о местоположении границ объекта					
1. Система координат: МСК - 36, зона 1					
2. Сведения о характерных точках границ объекта					
Обозначение характерных точек границ	Координаты, м		Метод определения координат характерной точки	Средняя квадратическая погрешность положения характерной точки (Mt), м	Описание обозначения точки на местности (при наличии)
	X	Y			
1	2	3	4	5	6
1	535389.16	1250435.82	Картометрический	1.00	-
2	535541.26	1250631.00	Картометрический	1.00	-
3	535511.50	1250655.96	Картометрический	1.00	-
4	535531.69	1250859.72	Картометрический	1.00	-
5	535516.56	1251012.15	Картометрический	1.00	-
6	535519.47	1251111.89	Картометрический	1.00	-
7	535545.20	1251219.30	Картометрический	1.00	-
8	535466.75	1251333.65	Картометрический	1.00	-
9	535329.60	1251329.50	Картометрический	1.00	-
10	535304.65	1251288.87	Картометрический	1.00	-
11	535310.35	1251266.58	Картометрический	1.00	-
12	535316.01	1251179.81	Картометрический	1.00	-
13	535241.49	1251163.77	Картометрический	1.00	-
14	535239.68	1251188.21	Картометрический	1.00	-
15	535188.88	1251185.39	Картометрический	1.00	-
16	535177.65	1251233.09	Картометрический	1.00	-
17	535139.95	1251221.02	Картометрический	1.00	-
18	535152.73	1251308.36	Картометрический	1.00	-
19	535116.16	1251345.81	Картометрический	1.00	-
20	535104.86	1251401.94	Картометрический	1.00	-
21	535047.99	1251430.94	Картометрический	1.00	-
22	535093.31	1251691.83	Картометрический	1.00	-
23	535009.42	1251703.91	Картометрический	1.00	-
24	535011.83	1251731.58	Картометрический	1.00	-
25	535093.01	1251753.00	Картометрический	1.00	-
26	535103.57	1251846.08	Картометрический	1.00	-
27	535147.07	1251956.95	Картометрический	1.00	-
28	535145.64	1252077.61	Картометрический	1.00	-
29	535129.16	1252159.64	Картометрический	1.00	-
30	535081.60	1252165.43	Картометрический	1.00	-
31	535038.48	1252176.71	Картометрический	1.00	-
32	535023.62	1252096.18	Картометрический	1.00	-
33	535037.19	1252092.91	Картометрический	1.00	-
34	535021.56	1251996.44	Картометрический	1.00	-
35	534916.61	1251987.45	Картометрический	1.00	-
36	534915.64	1252013.43	Картометрический	1.00	-
37	534863.12	1252017.31	Картометрический	1.00	-


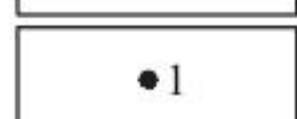
1	2	3	4	5	6
38	534830.05	1252045.14	Картометрический	1.00	-
39	534763.58	1252060.16	Картометрический	1.00	-
40	534732.30	1252069.88	Картометрический	1.00	-
41	534716.35	1252072.72	Картометрический	1.00	-
42	534701.34	1252067.72	Картометрический	1.00	-
43	534687.36	1252052.03	Картометрический	1.00	-
44	534680.44	1252034.54	Картометрический	1.00	-
45	534654.81	1251956.01	Картометрический	1.00	-
46	534639.37	1251899.04	Картометрический	1.00	-
47	534623.88	1251860.83	Картометрический	1.00	-
48	534615.15	1251841.91	Картометрический	1.00	-
49	534608.41	1251823.61	Картометрический	1.00	-
50	534599.91	1251784.47	Картометрический	1.00	-
51	534595.78	1251766.09	Картометрический	1.00	-
52	534587.96	1251749.62	Картометрический	1.00	-
53	534570.58	1251744.48	Картометрический	1.00	-
54	534551.96	1251748.09	Картометрический	1.00	-
55	534500.67	1251769.62	Картометрический	1.00	-
56	534412.86	1251796.42	Картометрический	1.00	-
57	534385.37	1251795.65	Картометрический	1.00	-
58	534301.66	1251678.01	Картометрический	1.00	-
59	534261.44	1251484.30	Картометрический	1.00	-
60	534313.53	1251416.29	Картометрический	1.00	-
61	534331.82	1251392.42	Картометрический	1.00	-
62	534371.04	1251348.63	Картометрический	1.00	-
63	534134.77	1251343.51	Картометрический	1.00	-
64	534136.90	1251427.33	Картометрический	1.00	-
65	533975.12	1251438.12	Картометрический	1.00	-
66	533962.25	1251297.26	Картометрический	1.00	-
67	533921.38	1251168.80	Картометрический	1.00	-
68	533913.37	1251141.04	Картометрический	1.00	-
69	534004.62	1251099.86	Картометрический	1.00	-
70	533977.08	1251010.06	Картометрический	1.00	-
71	533994.51	1250926.02	Картометрический	1.00	-
72	534192.31	1250818.73	Картометрический	1.00	-
73	534212.43	1250774.40	Картометрический	1.00	-
74	534250.46	1250763.31	Картометрический	1.00	-
75	534253.84	1250814.55	Картометрический	1.00	-
76	534267.40	1250852.17	Картометрический	1.00	-
77	534452.57	1251049.27	Картометрический	1.00	-
78	534489.64	1250973.19	Картометрический	1.00	-
79	534542.49	1251034.66	Картометрический	1.00	-
80	534597.98	1251020.78	Картометрический	1.00	-
81	534628.42	1250969.37	Картометрический	1.00	-
82	534729.94	1250954.10	Картометрический	1.00	-
83	534829.48	1250996.59	Картометрический	1.00	-
84	534854.69	1250969.12	Картометрический	1.00	-
85	534897.73	1250934.80	Картометрический	1.00	-
86	534958.52	1250904.30	Картометрический	1.00	-
87	535042.62	1250787.32	Картометрический	1.00	-
88	535133.33	1250763.54	Картометрический	1.00	-

1	2	3	4	5	6
89	535125.30	1250735.23	Картометрический	1.00	-
90	535112.89	1250676.89	Картометрический	1.00	-
91	535117.07	1250618.88	Картометрический	1.00	-
92	535149.15	1250520.20	Картометрический	1.00	-
93	535200.35	1250489.49	Картометрический	1.00	-
94	535330.65	1250468.91	Картометрический	1.00	-
1	535389.16	1250435.82	Картометрический	1.00	-
3. Сведения о характерных точках части (частей) границы объекта					
Обозначение характерных точек части границы	Координаты, м		Метод определения координат характерной точки	Средняя квадратическая погрешность положения характерной точки (Mt), м	Описание обозначения точки на местности (при наличии)
	X	Y			
1	2	3	4	5	6
Часть №					
-	-	-	-	-	-




Используемые условные знаки и обозначения :

Масштаб 1:10000

- | | |
|---|---|
|  | границы территориальной зоны |
|  | характерная точка границ территориальной зоны |

Заместитель руководителя БУВО «Нормативно-проектный центр»

Подпись  А.В. Ромашов Дата « 14 » февраля 2020 г.

Место для оттиска печати (при наличии) лица, составившего описание местоположения границ объекта



Приложение №9
к правилам землепользования и застройки
Староведугского сельского поселения
Семилукского муниципального района
Воронежской области

**СВЕДЕНИЯ О ГРАНИЦАХ ТЕРРИТОРИАЛЬНЫХ ЗОН,
СОДЕРЖАЩИЕ ГРАФИЧЕСКОЕ ОПИСАНИЕ МЕСТОПОЛОЖЕНИЯ
ГРАНИЦ ТЕРРИТОРИАЛЬНЫХ ЗОН, ПЕРЕЧЕНЬ КООРДИНАТ
ХАРАКТЕРНЫХ ТОЧЕК ГРАНИЦ ТЕРРИТОРИАЛЬНЫХ ЗОН,
РАСПОЛОЖЕННЫХ ЗА ГРАНИЦАМИ НАСЕЛЕННЫХ ПУНКТОВ НА
ТЕРРИТОРИИ СТАРОВЕДУГСКОГО СЕЛЬСКОГО ПОСЕЛЕНИЯ**

ОПИСАНИЕ МЕСТОПОЛОЖЕНИЯ ГРАНИЦ

Зона улиц, дорог, инженерной и транспортной инфраструктуры – ИТ1

(наименование объекта, местоположение границ которого описано
(далее - объект))

Раздел 1

Сведения об объекте		
№ п/п	Характеристики объекта	Описание характеристик
1	2	3
1	Местоположение объекта	Воронежская область, Семилукский муниципальный район, Староведугское сельское поселение
2	Площадь объекта \pm величина погрешности определения площади ($P \pm \Delta P$)	333590 \pm 10108 м ²
3	Иные характеристики объекта	-

Сведения о местоположении границ объекта					
1. Система координат: МСК - 36, зона 1					
2. Сведения о характерных точках границ объекта					
Обозначение характерных точек границ	Координаты, м		Метод определения координат характерной точки	Средняя квадратическая погрешность положения характерной точки (Mt), м	Описание обозначения точки на местности (при наличии)
	X	Y			
1	2	3	4	5	6
1	537554.86	1253620.82	Картометрический	1.00	-
2	537559.08	1253639.45	Картометрический	1.00	-
3	537520.83	1253671.64	Картометрический	1.00	-
4	537492.35	1253692.80	Картометрический	1.00	-
5	537473.14	1253705.32	Картометрический	1.00	-
6	537443.74	1253717.49	Картометрический	1.00	-
7	537422.70	1253722.69	Картометрический	1.00	-
8	537397.97	1253726.37	Картометрический	1.00	-
9	537344.85	1253728.09	Картометрический	1.00	-
10	537054.24	1253735.94	Картометрический	1.00	-
11	537006.43	1253740.39	Картометрический	1.00	-
12	536941.58	1253740.06	Картометрический	1.00	-
13	536919.84	1253741.42	Картометрический	1.00	-
14	536903.14	1253743.20	Картометрический	1.00	-
15	536886.04	1253746.27	Картометрический	1.00	-
16	536869.02	1253750.80	Картометрический	1.00	-
17	536852.06	1253756.53	Картометрический	1.00	-
18	536835.40	1253763.18	Картометрический	1.00	-
19	536770.28	1253795.04	Картометрический	1.00	-
20	536494.48	1253943.78	Картометрический	1.00	-
21	536376.61	1254013.85	Картометрический	1.00	-
22	536332.12	1254042.27	Картометрический	1.00	-
23	536256.60	1254089.58	Картометрический	1.00	-
24	536248.99	1254070.93	Картометрический	1.00	-
25	536321.12	1254025.11	Картометрический	1.00	-
26	536369.54	1253995.78	Картометрический	1.00	-
27	536488.90	1253925.99	Картометрический	1.00	-
28	536765.90	1253780.10	Картометрический	1.00	-
29	536828.99	1253747.44	Картометрический	1.00	-
30	536846.11	1253740.60	Картометрический	1.00	-
31	536864.05	1253734.54	Картометрический	1.00	-
32	536882.33	1253729.68	Картометрический	1.00	-
33	536898.65	1253726.74	Картометрический	1.00	-
34	536918.60	1253724.46	Картометрический	1.00	-
35	536941.66	1253722.94	Картометрический	1.00	-
36	536991.66	1253722.13	Картометрический	1.00	-
37	537040.43	1253719.80	Картометрический	1.00	-

1	2	3	4	5	6
38	537061.69	1253719.54	Картометрический	1.00	-
39	537415.52	1253705.87	Картометрический	1.00	-
40	537441.14	1253697.69	Картометрический	1.00	-
41	537482.91	1253675.58	Картометрический	1.00	-
42	537522.22	1253647.02	Картометрический	1.00	-
1	537554.86	1253620.82	Картометрический	1.00	-
43	534940.51	1254447.12	Картометрический	5.00	-
44	534924.92	1254456.87	Картометрический	5.00	-
45	534688.80	1254109.20	Картометрический	5.00	-
46	534532.56	1253879.77	Картометрический	5.00	-
47	534294.01	1253546.38	Картометрический	5.00	-
48	534047.71	1253231.00	Картометрический	5.00	-
49	533902.57	1253070.12	Картометрический	5.00	-
50	533236.81	1252322.70	Картометрический	5.00	-
51	532792.78	1251826.40	Картометрический	5.00	-
52	532572.86	1251576.73	Картометрический	5.00	-
53	532447.41	1251429.15	Картометрический	5.00	-
54	532443.64	1251427.32	Картометрический	5.00	-
55	532437.77	1251427.30	Картометрический	5.00	-
56	532431.53	1251419.40	Картометрический	5.00	-
57	532433.77	1251413.06	Картометрический	5.00	-
58	532432.05	1251408.20	Картометрический	5.00	-
59	532429.31	1251404.34	Картометрический	5.00	-
60	532359.44	1251325.98	Картометрический	5.00	-
61	532336.39	1251304.81	Картометрический	5.00	-
62	532303.92	1251280.39	Картометрический	5.00	-
63	532276.73	1251262.05	Картометрический	5.00	-
64	532233.90	1251234.69	Картометрический	5.00	-
65	532202.65	1251217.17	Картометрический	5.00	-
66	532169.99	1251200.89	Картометрический	5.00	-
67	532138.13	1251186.90	Картометрический	5.00	-
68	532106.66	1251174.03	Картометрический	5.00	-
69	532074.34	1251162.86	Картометрический	5.00	-
70	532057.77	1251157.12	Картометрический	5.00	-
71	532021.25	1251145.93	Картометрический	5.00	-
72	531964.64	1251132.99	Картометрический	5.00	-
73	531827.19	1251111.54	Картометрический	5.00	-
74	531692.54	1251092.82	Картометрический	5.00	-
75	531574.27	1251071.80	Картометрический	5.00	-
76	531509.85	1251057.10	Картометрический	5.00	-
77	531349.60	1251017.10	Картометрический	5.00	-
78	531259.94	1250996.06	Картометрический	1.00	-
79	531031.51	1250921.65	Картометрический	1.00	-
80	530761.84	1250840.87	Картометрический	1.00	-
81	530767.00	1250827.01	Картометрический	1.00	-
82	530763.47	1250813.68	Картометрический	1.00	-
83	531035.73	1250903.68	Картометрический	1.00	-
84	531260.96	1250967.94	Картометрический	1.00	-
85	531351.32	1250999.00	Картометрический	1.00	-

1	2	3	4	5	6
86	531511.55	1251040.94	Картометрический	5.00	-
87	531576.29	1251054.98	Картометрический	5.00	-
88	531697.42	1251076.51	Картометрический	5.00	-
89	531829.16	1251092.47	Картометрический	5.00	-
90	531968.19	1251114.12	Картометрический	5.00	-
91	532026.24	1251127.39	Картометрический	5.00	-
92	532063.80	1251138.89	Картометрический	5.00	-
93	532080.54	1251144.69	Картометрический	5.00	-
94	532113.55	1251156.11	Картометрический	5.00	-
95	532145.58	1251169.20	Картометрический	5.00	-
96	532178.16	1251183.52	Картометрический	5.00	-
97	532211.73	1251200.25	Картометрический	5.00	-
98	532243.05	1251217.81	Картометрический	5.00	-
99	532289.42	1251247.15	Картометрический	5.00	-
100	532315.18	1251264.48	Картометрический	5.00	-
101	532349.37	1251289.59	Картометрический	5.00	-
102	532372.98	1251311.95	Картометрический	5.00	-
103	532413.23	1251355.77	Картометрический	5.00	-
104	532447.67	1251397.55	Картометрический	5.00	-
105	532591.32	1251562.22	Картометрический	5.00	-
106	532811.24	1251813.07	Картометрический	5.00	-
107	533247.82	1252302.06	Картометрический	5.00	-
108	533915.70	1253055.51	Картометрический	5.00	-
109	534064.43	1253221.38	Картометрический	5.00	-
110	534302.45	1253524.24	Картометрический	5.00	-
111	534549.15	1253866.36	Картометрический	5.00	-
112	534708.70	1254098.99	Картометрический	5.00	-
113	534843.11	1254297.02	Картометрический	5.00	-
43	534940.51	1254447.12	Картометрический	5.00	-
114	533295.28	1247947.67	Картометрический	1.00	-
115	533306.14	1247959.52	Картометрический	1.00	-
116	533309.32	1247963.82	Картометрический	1.00	-
117	533295.65	1247971.89	Картометрический	1.00	-
118	533189.21	1248034.97	Картометрический	1.00	-
119	533163.79	1248048.27	Картометрический	1.00	-
120	533145.91	1248056.54	Картометрический	1.00	-
121	533128.41	1248063.53	Картометрический	1.00	-
122	533093.08	1248081.45	Картометрический	1.00	-
123	533076.96	1248085.67	Картометрический	1.00	-
124	533061.70	1248086.75	Картометрический	1.00	-
125	533059.54	1248086.18	Картометрический	1.00	-
126	533057.54	1248084.13	Картометрический	1.00	-
127	533056.39	1248082.23	Картометрический	1.00	-
128	533052.36	1248068.79	Картометрический	1.00	-
129	533052.20	1248066.58	Картометрический	1.00	-
130	533052.66	1248063.76	Картометрический	1.00	-
131	533054.10	1248062.03	Картометрический	1.00	-
132	533065.32	1248055.51	Картометрический	1.00	-
133	533083.76	1248049.63	Картометрический	1.00	-

1	2	3	4	5	6
134	533121.09	1248043.84	Картометрический	1.00	-
135	533137.49	1248037.30	Картометрический	1.00	-
136	533154.59	1248029.39	Картометрический	1.00	-
137	533178.71	1248016.78	Картометрический	1.00	-
138	533284.96	1247953.81	Картометрический	1.00	-
114	533295.28	1247947.67	Картометрический	1.00	-
139	533025.92	1248096.00	Картометрический	1.00	-
140	533024.34	1248097.73	Картометрический	1.00	-
141	533020.81	1248098.79	Картометрический	1.00	-
142	533003.86	1248102.78	Картометрический	1.00	-
143	532988.11	1248104.24	Картометрический	1.00	-
144	532980.95	1248106.54	Картометрический	1.00	-
145	532966.49	1248112.36	Картометрический	1.00	-
146	532959.63	1248115.78	Картометрический	1.00	-
147	532953.75	1248119.31	Картометрический	1.00	-
148	532947.58	1248124.72	Картометрический	1.00	-
149	532936.57	1248135.58	Картометрический	1.00	-
150	532926.46	1248146.75	Картометрический	1.00	-
151	532917.34	1248157.71	Картометрический	1.00	-
152	532910.60	1248167.76	Картометрический	1.00	-
153	532813.88	1248311.62	Картометрический	1.00	-
154	532790.73	1248333.20	Картометрический	1.00	-
155	532773.79	1248345.98	Картометрический	1.00	-
156	532804.06	1248290.98	Картометрический	1.00	-
157	532866.71	1248198.38	Картометрический	1.00	-
158	532894.20	1248158.29	Картометрический	1.00	-
159	532902.94	1248146.09	Картометрический	1.00	-
160	532912.32	1248134.83	Картометрический	1.00	-
161	532923.22	1248122.77	Картометрический	1.00	-
162	532935.24	1248110.93	Картометрический	1.00	-
163	532942.81	1248104.31	Картометрический	1.00	-
164	532950.72	1248099.55	Картометрический	1.00	-
165	532958.70	1248095.57	Картометрический	1.00	-
166	532974.86	1248089.07	Картометрический	1.00	-
167	532982.53	1248086.60	Картометрический	1.00	-
168	532996.68	1248078.92	Картометрический	1.00	-
169	533013.79	1248073.56	Картометрический	1.00	-
170	533017.38	1248072.71	Картометрический	1.00	-
171	533019.62	1248073.41	Картометрический	1.00	-
172	533021.53	1248075.54	Картометрический	1.00	-
173	533022.59	1248077.49	Картометрический	1.00	-
174	533026.45	1248090.98	Картометрический	1.00	-
175	533026.51	1248093.20	Картометрический	1.00	-
139	533025.92	1248096.00	Картометрический	1.00	-
176	532712.04	1248513.48	Картометрический	1.00	-
177	532726.88	1248519.60	Картометрический	1.00	-
178	532719.42	1248539.24	Картометрический	1.00	-
179	532711.31	1248544.39	Картометрический	1.00	-

1	2	3	4	5	6
180	532704.85	1248552.97	Картометрический	1.00	-
181	532638.66	1248607.69	Картометрический	1.00	-
182	532625.10	1248596.30	Картометрический	1.00	-
183	532692.61	1248540.50	Картометрический	1.00	-
184	532699.37	1248524.88	Картометрический	1.00	-
176	532712.04	1248513.48	Картометрический	1.00	-
185	532488.77	1248689.90	Картометрический	1.00	-
186	532486.02	1248705.68	Картометрический	1.00	-
187	532475.08	1248718.20	Картометрический	1.00	-
188	532207.85	1248853.32	Картометрический	1.00	-
189	532185.33	1248864.62	Картометрический	1.00	-
190	532184.82	1248865.29	Картометрический	1.00	-
191	532185.06	1248867.01	Картометрический	1.00	-
192	532177.79	1248871.83	Картометрический	1.00	-
193	532175.00	1248870.92	Картометрический	1.00	-
194	532172.49	1248871.06	Картометрический	1.00	-
195	532161.04	1248876.96	Картометрический	1.00	-
196	532131.09	1248890.35	Картометрический	1.00	-
197	532126.92	1248891.97	Картометрический	1.00	-
198	532110.01	1248879.86	Картометрический	1.00	-
199	532118.04	1248877.56	Картометрический	1.00	-
200	532125.20	1248874.94	Картометрический	1.00	-
201	532153.43	1248862.07	Картометрический	1.00	-
202	532153.83	1248860.97	Картометрический	1.00	-
203	532153.52	1248860.04	Картометрический	1.00	-
204	532151.94	1248858.70	Картометрический	1.00	-
205	532154.61	1248849.65	Картометрический	1.00	-
206	532170.82	1248850.87	Картометрический	1.00	-
207	532203.33	1248834.67	Картометрический	1.00	-
185	532488.77	1248689.90	Картометрический	1.00	-
208	528969.47	1251050.48	Картометрический	1.00	-
209	528938.13	1251125.00	Картометрический	1.00	-
210	528881.29	1251250.75	Картометрический	1.00	-
211	528833.49	1251365.93	Картометрический	1.00	-
212	528821.24	1251396.43	Картометрический	1.00	-
213	528816.27	1251414.76	Картометрический	1.00	-
214	528810.05	1251445.26	Картометрический	1.00	-
215	528786.59	1251629.35	Картометрический	1.00	-
216	528782.12	1251662.29	Картометрический	1.00	-
217	528753.94	1251829.85	Картометрический	1.00	-
218	528694.78	1252201.82	Картометрический	1.00	-
219	528672.93	1252323.21	Картометрический	1.00	-
220	528665.65	1252352.79	Картометрический	1.00	-
221	528659.58	1252372.00	Картометрический	1.00	-
222	528638.74	1252424.49	Картометрический	1.00	-
223	528512.32	1252713.49	Картометрический	1.00	-
224	528484.49	1252775.22	Картометрический	1.00	-
225	528470.71	1252804.70	Картометрический	1.00	-

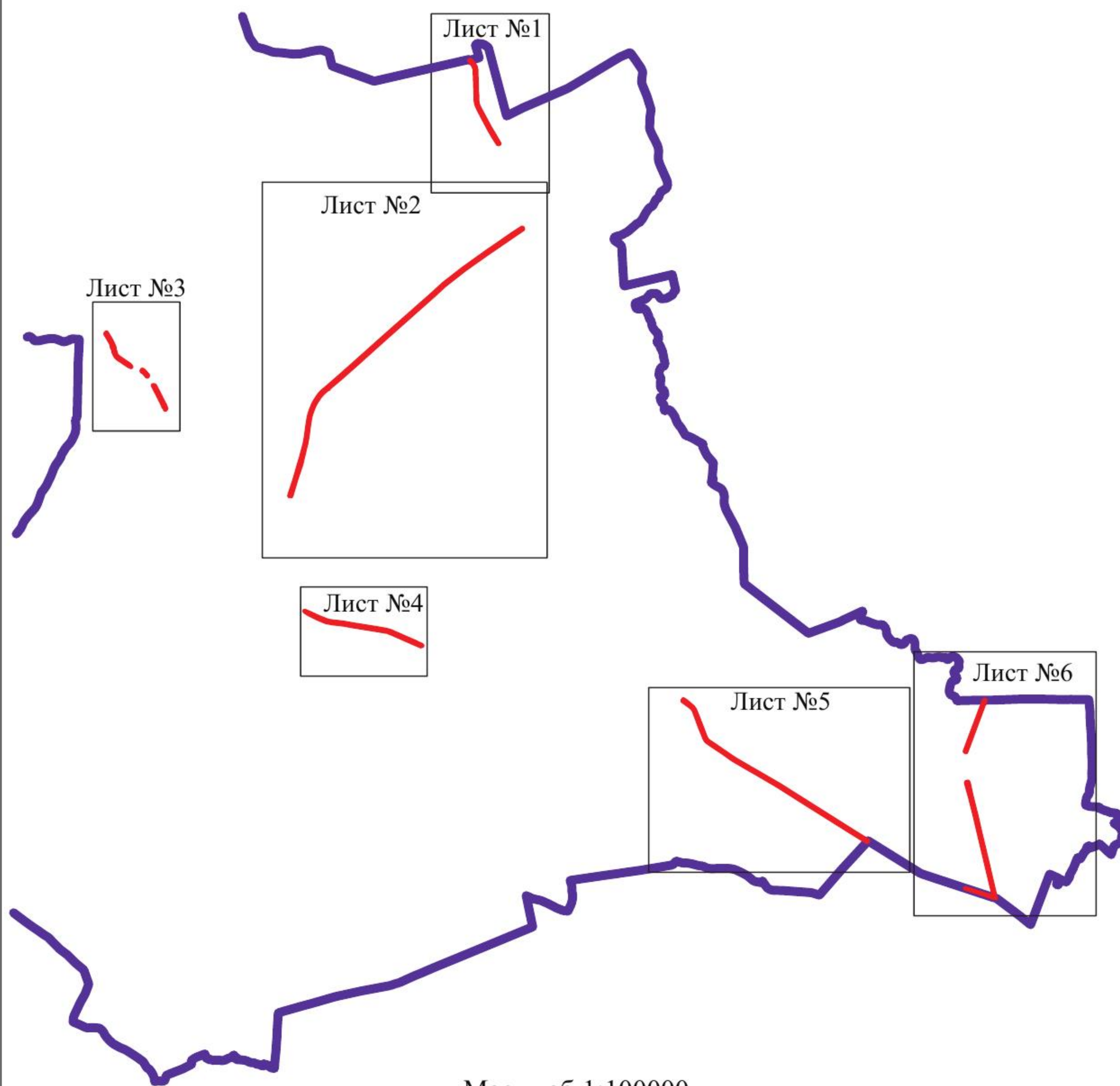
1	2	3	4	5	6
226	528457.36	1252835.14	Картометрический	1.00	-
227	528432.97	1252885.40	Картометрический	1.00	-
228	528426.62	1252883.67	Картометрический	1.00	-
229	528430.09	1252870.65	Картометрический	1.00	-
230	528421.10	1252869.51	Картометрический	1.00	-
231	528424.79	1252858.88	Картометрический	1.00	-
232	528438.10	1252826.76	Картометрический	1.00	-
233	528451.60	1252795.96	Картометрический	1.00	-
234	528465.01	1252766.78	Картометрический	1.00	-
235	528494.75	1252700.67	Картометрический	1.00	-
236	528618.62	1252420.45	Картометрический	1.00	-
237	528640.79	1252365.80	Картометрический	1.00	-
238	528646.16	1252347.14	Картометрический	1.00	-
239	528653.01	1252319.47	Картометрический	1.00	-
240	528673.03	1252196.87	Картометрический	1.00	-
241	528733.89	1251828.36	Картометрический	1.00	-
242	528761.44	1251660.25	Картометрический	1.00	-
243	528784.44	1251475.39	Картометрический	1.00	-
244	528789.41	1251441.35	Картометрический	1.00	-
245	528796.46	1251407.00	Картометрический	1.00	-
246	528801.34	1251389.69	Картометрический	1.00	-
247	528814.04	1251358.01	Картометрический	1.00	-
248	528863.83	1251240.17	Картометрический	1.00	-
249	528922.67	1251119.20	Картометрический	1.00	-
250	528945.34	1251085.66	Картометрический	1.00	-
208	528969.47	1251050.48	Картометрический	1.00	-
251	527588.30	1256956.48	Картометрический	1.00	-
252	527583.10	1256965.38	Картометрический	1.00	-
253	527536.23	1257028.36	Картометрический	1.00	-
254	527496.66	1257077.62	Картометрический	1.00	-
255	527478.11	1257096.55	Картометрический	1.00	-
256	527454.41	1257118.66	Картометрический	1.00	-
257	527440.87	1257128.65	Картометрический	1.00	-
258	527426.46	1257136.72	Картометрический	1.00	-
259	527341.82	1257170.57	Картометрический	1.00	-
260	527160.18	1257240.40	Картометрический	1.00	-
261	527026.54	1257291.87	Картометрический	1.00	-
262	526996.19	1257304.14	Картометрический	5.00	-
263	526981.41	1257311.25	Картометрический	5.00	-
264	526967.81	1257319.76	Картометрический	5.00	-
265	526955.65	1257329.84	Картометрический	5.00	-
266	526933.82	1257354.66	Картометрический	5.00	-
267	526846.50	1257483.03	Картометрический	5.00	-
268	526782.39	1257582.03	Картометрический	5.00	-
269	526684.08	1257724.11	Картометрический	5.00	-
270	526645.72	1257783.49	Картометрический	5.00	-
271	526539.16	1257966.74	Картометрический	5.00	-
272	526257.91	1258448.98	Картометрический	1.00	-
273	526021.03	1258825.63	Картометрический	1.00	-

1	2	3	4	5	6
274	525500.13	1259650.73	Картометрический	5.00	-
275	525385.71	1259836.81	Картометрический	5.00	-
276	525372.03	1259824.20	Картометрический	5.00	-
277	525480.99	1259643.99	Картометрический	5.00	-
278	526002.17	1258817.20	Картометрический	1.00	-
279	526238.70	1258441.65	Картометрический	1.00	-
280	526435.46	1258105.22	Картометрический	1.00	-
281	526520.26	1257958.92	Картометрический	5.00	-
282	526628.66	1257773.07	Картометрический	5.00	-
283	526667.52	1257712.90	Картометрический	5.00	-
284	526765.82	1257570.77	Картометрический	5.00	-
285	526830.76	1257472.78	Картометрический	5.00	-
286	526919.09	1257343.46	Картометрический	5.00	-
287	526942.96	1257316.38	Картометрический	5.00	-
288	526956.92	1257304.80	Картометрический	5.00	-
289	526972.70	1257294.93	Картометрический	5.00	-
290	526988.78	1257287.19	Картометрический	5.00	-
291	527020.14	1257274.51	Картометрический	1.00	-
292	527158.08	1257221.41	Картометрический	1.00	-
293	527339.14	1257153.21	Картометрический	1.00	-
294	527418.16	1257121.09	Картометрический	1.00	-
295	527431.45	1257113.65	Картометрический	1.00	-
296	527443.19	1257104.97	Картометрический	1.00	-
297	527465.34	1257084.29	Картометрический	1.00	-
298	527488.24	1257058.62	Картометрический	1.00	-
299	527533.00	1256995.61	Картометрический	1.00	-
300	527564.47	1256954.53	Картометрический	1.00	-
301	527572.06	1256945.61	Картометрический	1.00	-
302	527567.70	1256955.38	Картометрический	1.00	-
303	527585.71	1256955.75	Картометрический	1.00	-
251	527588.30	1256956.48	Картометрический	1.00	-
304	527580.79	1261646.85	Картометрический	1.00	-
305	527581.13	1261664.04	Картометрический	1.00	-
306	526772.95	1261366.22	Картометрический	1.00	-
307	526781.62	1261348.16	Картометрический	1.00	-
308	526803.19	1261357.53	Картометрический	1.00	-
304	527580.79	1261646.85	Картометрический	1.00	-
309	526300.11	1261372.01	Картометрический	1.00	-
310	526303.39	1261390.34	Картометрический	1.00	-
311	526304.30	1261394.99	Картометрический	1.00	-
312	526302.55	1261397.82	Картометрический	1.00	-
313	526299.80	1261400.65	Картометрический	1.00	-
314	526291.63	1261402.77	Картометрический	1.00	-
315	526094.55	1261445.54	Картометрический	1.00	-
316	525794.17	1261519.40	Картометрический	5.00	-
317	525531.37	1261580.29	Картометрический	5.00	-
318	525037.71	1261698.06	Картометрический	5.00	-
319	524546.37	1261815.27	Картометрический	5.00	-

1	2	3	4	5	6
320	524528.17	1261818.99	Картометрический	5.00	-
321	524505.03	1261824.06	Картометрический	5.00	-
322	524494.60	1261829.10	Картометрический	5.00	-
323	524504.46	1261793.66	Картометрический	5.00	-
324	524592.12	1261522.04	Картометрический	5.00	-
325	524648.47	1261350.66	Картометрический	5.00	-
326	524515.33	1261781.36	Картометрический	5.00	-
327	524513.29	1261787.88	Картометрический	5.00	-
328	524512.59	1261792.81	Картометрический	5.00	-
329	524512.88	1261796.35	Картометрический	5.00	-
330	524514.50	1261797.98	Картометрический	5.00	-
331	524526.70	1261799.76	Картометрический	5.00	-
332	525539.73	1261559.22	Картометрический	5.00	-
333	525795.70	1261500.15	Картометрический	5.00	-
334	526095.85	1261424.00	Картометрический	1.00	-
335	526284.44	1261369.86	Картометрический	1.00	-
336	526294.08	1261368.61	Картометрический	1.00	-
337	526297.51	1261369.93	Картометрический	1.00	-
309	526300.11	1261372.01	Картометрический	1.00	-
3. Сведения о характерных точках части (частей) границы объекта					
Обозначение характерных точек части границы	Координаты, м		Метод определения координат характерной точки	Средняя квадратическая погрешность положения характерной точки (Mt), м	Описание обозначения точки на местности (при наличии)
	X	Y			
1	2	3	4	5	6
Часть №					
-	-	-	-	-	-

План границ объекта

Схема расположения листов плана границ объекта



Масштаб 1:100000

Используемые условные знаки и обозначения :

	границы территориальной зоны
	границы муниципального образования
	область и номер листа плана границ объекта

Заместитель руководителя БУВО «Нормативно-проектный центр»

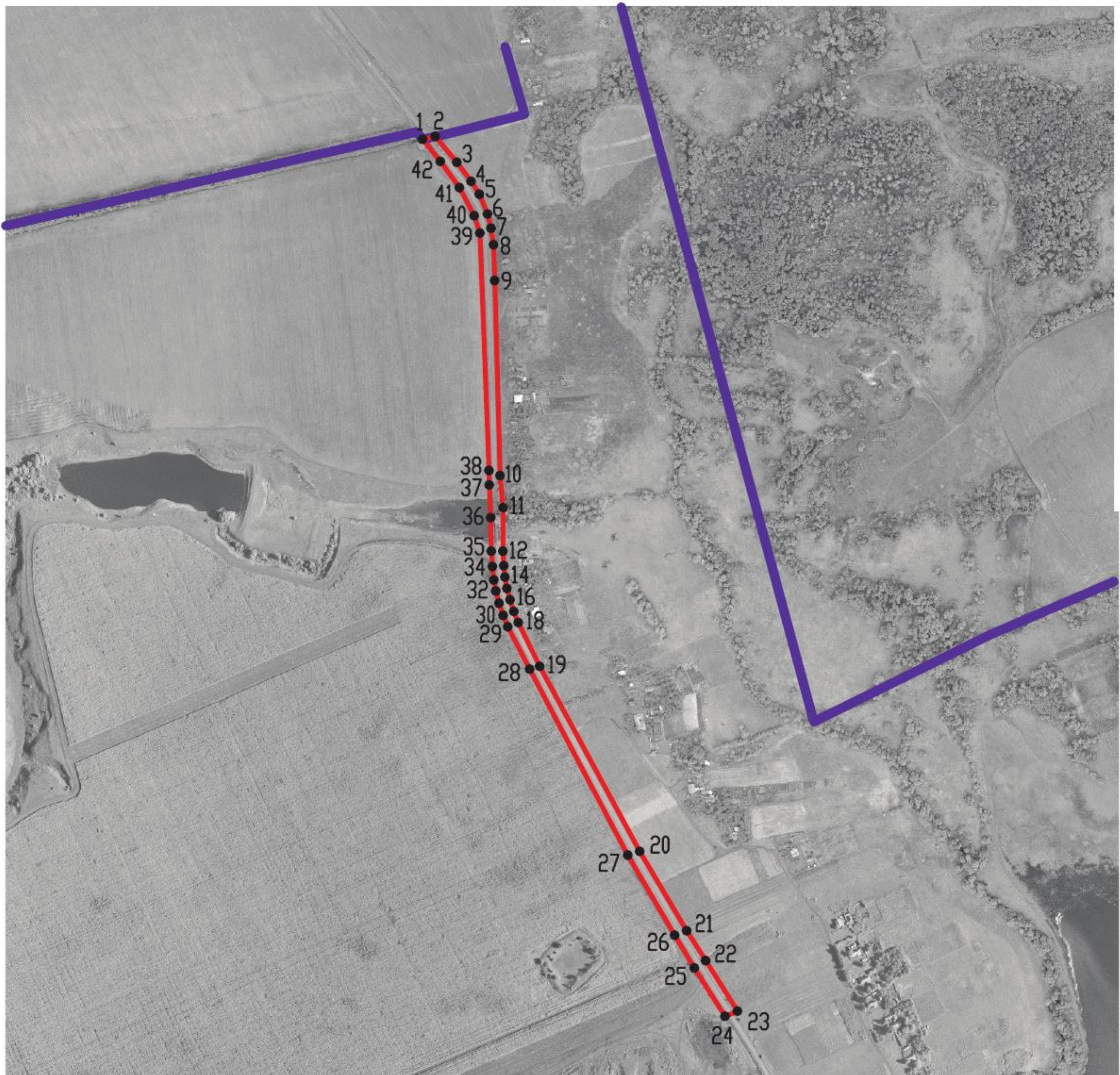
Подпись  А.В. Ромашов Дата « 14 » февраля 2020 г.

Место для оттиска печати (при наличии) лица, составившего описание местоположения границ объекта






План границ объекта

Лист №1



Масштаб 1:10000

Используемые условные знаки и обозначения :

	границы территориальной зоны
	границы муниципального образования
	характерная точка границ территориальной зоны

Заместитель руководителя БУВО «Нормативно-проектный центр»

Подпись  А.В. Ромашов Дата « 14 » февраля 2020 г.

Место для оттиска печати (при наличии) лица, составившего описание местоположения границ объекта





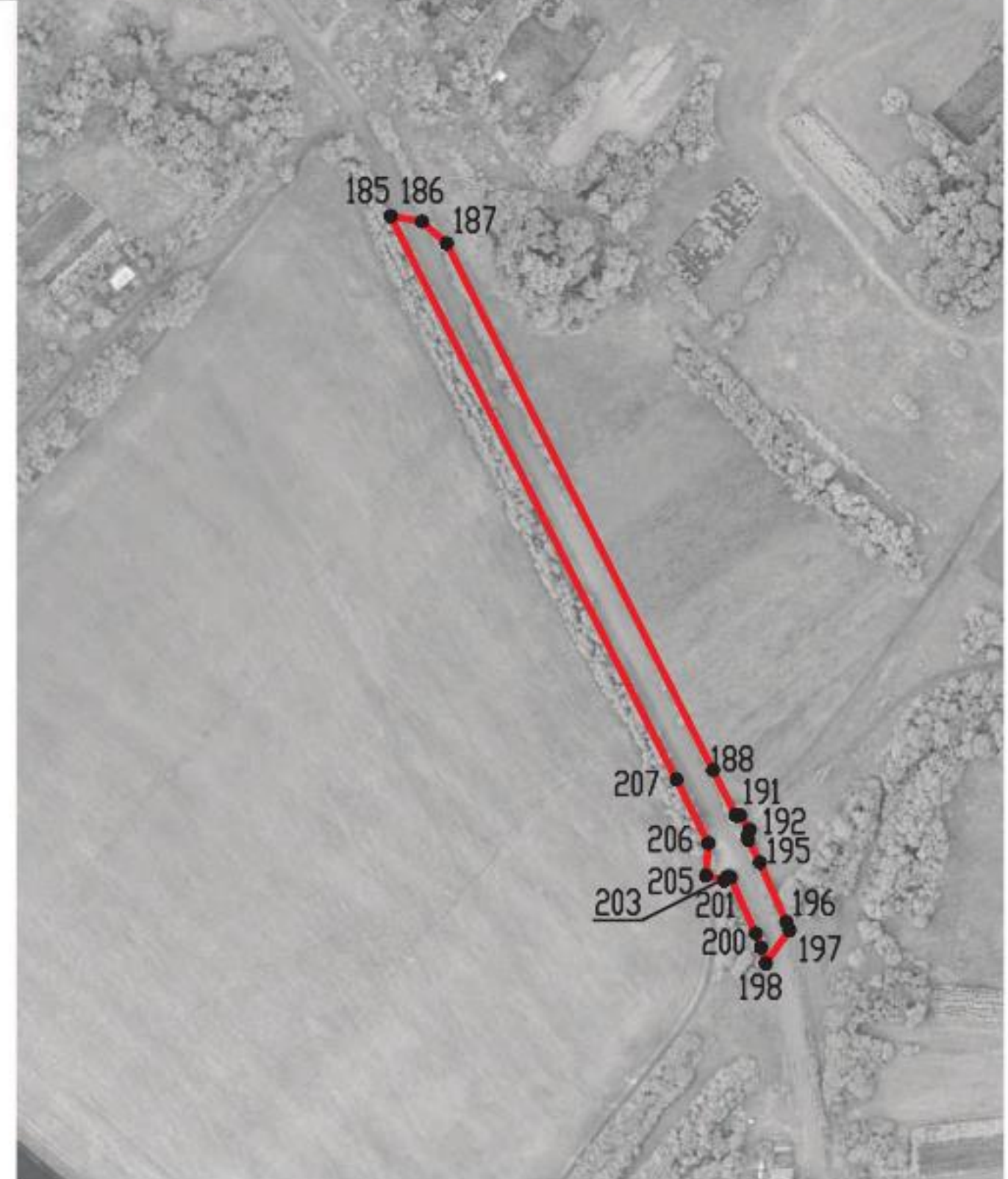

Масштаб 1:5000

Использованы условные знаки и обозначения:
— границы территориальной зоны
■ — характерная точка границы территориальной зоны



Заместитель руководителя БУВФ «Формально-проектный центр»
Подпись:  А.В. Романов Дата « 14 » февраля 2020 г.
Место для печати печати (или электронного подписания) составителя плана территориальной границы объекта

План границ объекта

Лист №3



Используемые условные знаки и обозначения :

-  границы территориальной зоны
-  характерная точка границ территориальной зоны

Заместитель руководителя БУВО «Нормативно-проектный центр»

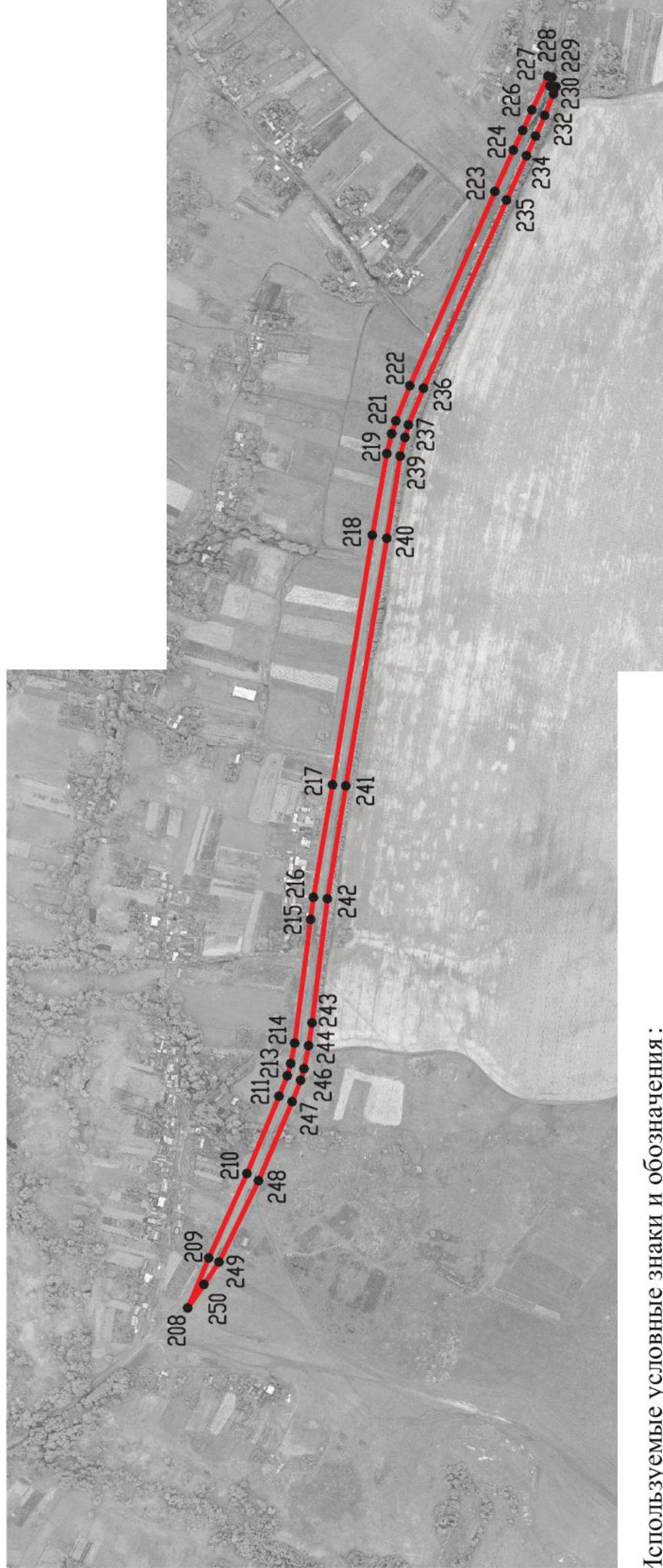
Подпись  А.В. Ромашов Дата « 14 » февраля 2020 г.

Место для оттиска печати (при наличии) лица, составившего описание местоположения границ объекта




План границ объекта

Лист №4



Используемые условные знаки и обозначения:



границы территориальной зоны



характерная точка границ территориальной зоны

Масштаб 1:10000




Заместитель руководителя БУВО «Нормативно-проектный центр»

Подпись


А.В. Ромашов Дата « 14 » февраля 2020 г.

Место для оттиска печати (при наличии) лица, составившего описание местоположения границ объекта



Масштаб 1:5000

- Используемые условные знаки и обозначения:
- границы территориальной зоны
 - границы муниципального образования
 - 1 характерная точка границ территориальной зоны

Заместитель руководителя БУВО «Нормативно-проектный центр»
Подпись:  А.В. Ромашов Дата « 14 » февраля 2020 г.
Место для оттиска печати (при наличии) лица, составившего описание местоположения границ объекта



ОПИСАНИЕ МЕСТОПОЛОЖЕНИЯ ГРАНИЦ

Зона сельскохозяйственного производства – СХ2

(наименование объекта, местоположение границ которого описано
(далее - объект)

Раздел 1

Сведения об объекте		
№ п/п	Характеристики объекта	Описание характеристик
1	2	3
1	Местоположение объекта	Воронежская область, Семилукский муниципальный район, Староведугское сельское поселение
2	Площадь объекта \pm величина погрешности определения площади ($P \pm \text{Дельта } P$)	426963 \pm 11435 м ²
3	Иные характеристики объекта	-

Сведения о местоположении границ объекта					
1. Система координат: МСК - 36, зона 1					
2. Сведения о характерных точках границ объекта					
Обозначение характерных точек границ	Координаты, м		Метод определения координат характерной точки	Средняя квадратическая погрешность положения характерной точки (Мт), м	Описание обозначения точки на местности (при наличии)
	X	Y			
1	2	3	4	5	6
1	530430.50	1249489.56	Картометрический	1.00	-
2	530439.02	1249538.20	Картометрический	1.00	-
3	530444.12	1249587.87	Картометрический	1.00	-
4	530449.68	1249658.82	Картометрический	1.00	-
5	530447.14	1249726.56	Картометрический	1.00	-
6	530436.64	1249794.25	Картометрический	1.00	-
7	530421.09	1249821.07	Картометрический	1.00	-
8	530406.66	1249853.36	Картометрический	1.00	-
9	530405.48	1249870.15	Картометрический	1.00	-
10	530410.70	1249897.35	Картометрический	1.00	-
11	530403.93	1249906.95	Картометрический	1.00	-
12	530407.53	1249938.95	Картометрический	1.00	-
13	530378.09	1249957.64	Картометрический	1.00	-
14	530391.21	1250016.45	Картометрический	1.00	-
15	530396.25	1250019.00	Картометрический	1.00	-
16	530388.60	1250025.26	Картометрический	1.00	-
17	530331.68	1250049.07	Картометрический	1.00	-
18	530307.35	1250145.72	Картометрический	1.00	-
19	530122.61	1250239.30	Картометрический	1.00	-
20	530037.13	1250059.51	Картометрический	1.00	-
21	530150.83	1250003.84	Картометрический	1.00	-
22	530045.55	1249789.29	Картометрический	1.00	-
23	529966.17	1249871.20	Картометрический	1.00	-
24	529918.86	1249702.16	Картометрический	1.00	-
25	529905.41	1249576.96	Картометрический	1.00	-
26	530128.04	1249452.95	Картометрический	1.00	-
27	530232.80	1249462.78	Картометрический	1.00	-
28	530324.35	1249466.58	Картометрический	1.00	-
1	530430.50	1249489.56	Картометрический	1.00	-
29	528955.42	1249597.24	Картометрический	5.00	-
30	529028.05	1249741.53	Картометрический	1.00	-
31	528997.06	1249794.80	Картометрический	5.00	-
32	528992.22	1249894.54	Картометрический	5.00	-
33	528742.37	1250063.05	Картометрический	1.00	-


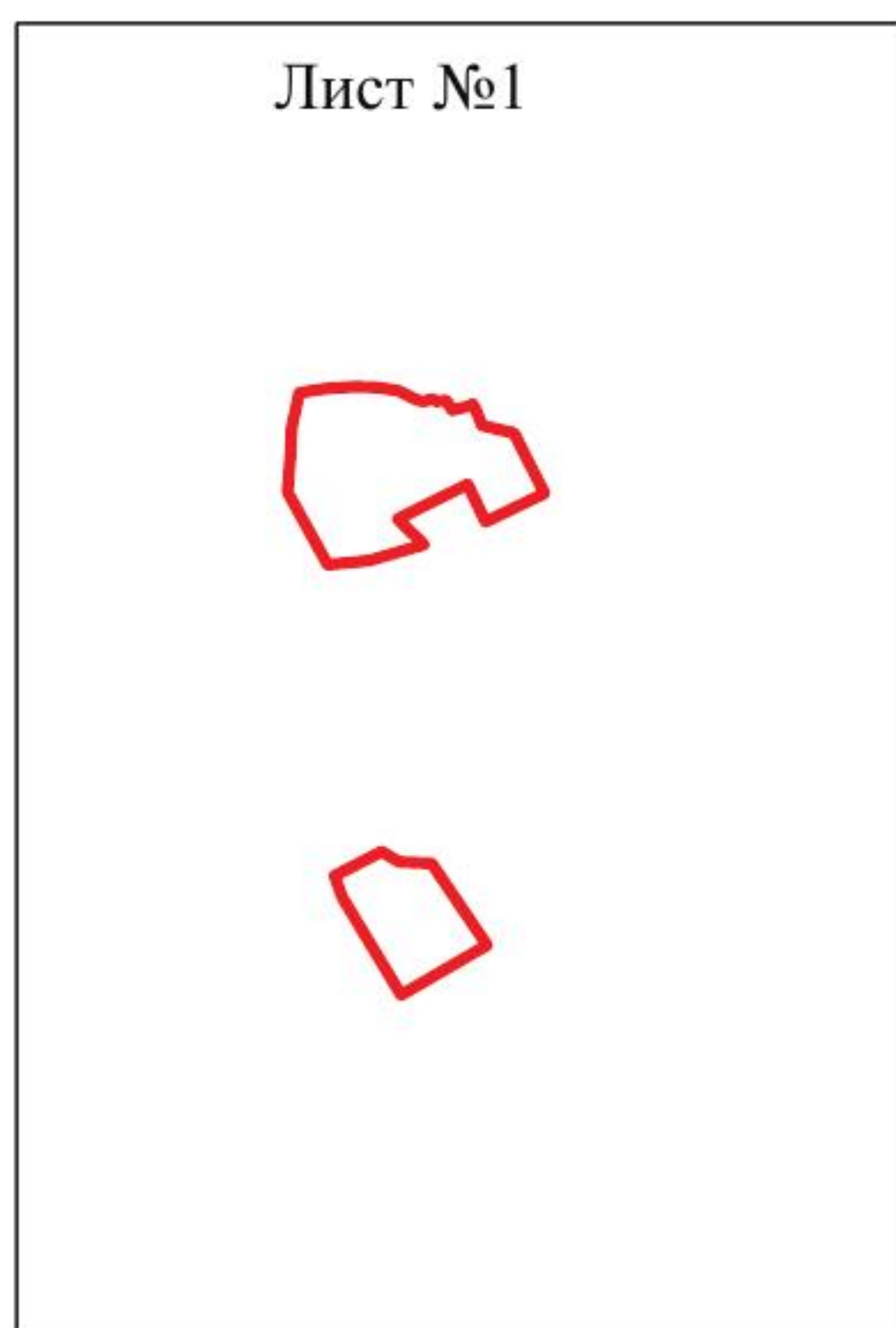
1	2	3	4	5	6
34	528591.30	1249800.61	Картометрический	5.00	-
35	528889.57	1249621.45	Картометрический	5.00	-
29	528955.42	1249597.24	Картометрический	5.00	-
36	527656.81	1256728.42	Картометрический	1.00	-
37	527655.42	1256734.68	Картометрический	1.00	-
38	527652.92	1256744.39	Картометрический	1.00	-
39	527653.98	1256747.43	Картометрический	1.00	-
40	527635.50	1256803.47	Картометрический	1.00	-
41	527623.64	1256839.60	Картометрический	1.00	-
42	527615.89	1256858.80	Картометрический	1.00	-
43	527608.61	1256873.17	Картометрический	1.00	-
44	527581.94	1256925.86	Картометрический	1.00	-
45	527577.92	1256923.90	Картометрический	1.00	-
46	527562.78	1256915.81	Картометрический	1.00	-
47	527520.62	1256912.39	Картометрический	1.00	-
48	527468.41	1256899.83	Картометрический	1.00	-
49	527425.58	1256868.10	Картометрический	1.00	-
50	527429.96	1256854.44	Картометрический	1.00	-
51	527463.37	1256750.35	Картометрический	1.00	-
52	527478.21	1256686.18	Картометрический	1.00	-
53	527495.86	1256689.32	Картометрический	1.00	-
54	527559.50	1256705.08	Картометрический	1.00	-
55	527602.27	1256715.35	Картометрический	1.00	-
56	527639.83	1256725.53	Картометрический	1.00	-
36	527656.81	1256728.42	Картометрический	1.00	-

3. Сведения о характерных точках части (частей) границы объекта

Обозначение характерных точек части границы	Координаты, м		Метод определения координат характерной точки	Средняя квадратическая погрешность положения характерной точки (Mt), м	Описание обозначения точки на местности (при наличии)
	X	Y			
1	2	3	4	5	6
Часть №					
-	-	-	-	-	-




План границ объекта

Схема расположения листов плана границ объекта

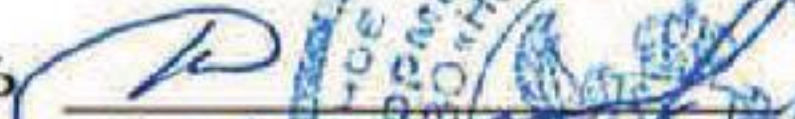


Масштаб 1:50000

Используемые условные знаки и обозначения :

	границы территориальной зоны
	границы муниципального образования
	область и номер листа плана границ объекта

Заместитель руководителя БУВО «Нормативно-проектный центр»

Подпись  А.В. Ромашов Дата « 14 » февраля 2020 г.

Место для оттиска печати (при наличии) лица, составившего описание местоположения границ объекта





План границ объекта

Лист №1




Масштаб 1:10000

Используемые условные знаки и обозначения:

	границы территориальной зоны
	характерная точка границ территориальной зоны

Заместитель руководителя БУВО «Нормативно-проектный центр»

Подпись  А.В. Ромашов Дата « 14 » февраля 2020 г.

Место для оттиска печати (при наличии) лица, составившего описание местоположения границ объекта





План границ объекта

Лист №2




Масштаб 1:10000

Используемые условные знаки и обозначения :

- | | |
|---|---|
|  | границы территориальной зоны |
|  | характерная точка границ территориальной зоны |

Заместитель руководителя БУВО «Нормативно-проектный центр»

Подпись  А.В. Ромашов Дата « 14 » февраля 2020 г.

Место для оттиска печати (при наличии) лица, составившего описание местоположения границ объекта



ОПИСАНИЕ МЕСТОПОЛОЖЕНИЯ ГРАНИЦ

Зона ритуальных объектов - СН1

(наименование объекта, местоположение границ которого описано
(далее - объект)

Раздел 1

Сведения об объекте		
№ п/п	Характеристики объекта	Описание характеристик
1	2	3
1	Местоположение объекта	Воронежская область, Семилукский муниципальный район, Староведугское сельское поселение
2	Площадь объекта ± величина погрешности определения площади ($P \pm \Delta P$)	13620+/-408 м ²
3	Иные характеристики объекта	-

Раздел 2

Сведения о местоположении границ объекта					
1. Система координат: МСК - 36, зона 1					
2. Сведения о характерных точках границ объекта					
Обозначение характерных точек границ	Координаты, м		Метод определения координат характерной точки	Средняя квадратическая погрешность положения характерной точки (Mt), м	Описание обозначения точки на местности (при наличии)
	X	Y			
1	2	3	4	5	6
1	534092.04	1246808.51	Картометрический	1.00	-
2	534079.99	1246819.95	Картометрический	1.00	-
3	534030.80	1246894.20	Картометрический	1.00	-
4	534013.80	1246898.25	Картометрический	1.00	-
5	533902.97	1246846.44	Картометрический	1.00	-
6	533995.82	1246771.20	Картометрический	1.00	-
7	534018.17	1246766.81	Картометрический	1.00	-
8	534028.76	1246771.05	Картометрический	1.00	-
9	534055.43	1246782.48	Картометрический	1.00	-
1	534092.04	1246808.51	Картометрический	1.00	-
3. Сведения о характерных точках части (частей) границы объекта					
Обозначение характерных точек части границы	Координаты, м		Метод определения координат характерной точки	Средняя квадратическая погрешность положения характерной точки (Mt), м	Описание обозначения точки на местности (при наличии)
	X	Y			
1	2	3	4	5	6
Часть №					
-	-	-	-	-	-

План границ объекта



Масштаб 1:2000

Используемые условные знаки и обозначения :



границы территориальной зоны



характерная точка границ территориальной зоны

Заместитель руководителя БУВО «Нормативно-проектный центр»

Подпись  А.В. Ромашов Дата « 14 » февраля 2020 г.

Место для оттиска печати (при наличии) лица, составившего описание местоположения границ объекта

