



Правовое управление правительства
Воронежской области

ЗАРЕГИСТРИРОВАНО

«23» 06 2020г.

Регистрационный номер № 443

**Управление по охране объектов культурного наследия
Воронежской области**

П Р И К А З

19 июня 2020 г.

№ 71-01-07/415

Воронеж

**Об утверждении границ территории объекта культурного наследия
регионального значения «Братская могила № 205», расположенного по
адресу: Воронежская область, Новоусманский район, с. Рогачевка**


В соответствии с Федеральным законом от 25 июня 2002 года № 73-ФЗ «Об объектах культурного наследия (памятниках истории и культуры) народов Российской Федерации», Законом Воронежской области от 05.05.2015 № 46-ОЗ «Об особенностях правового регулирования отношений, связанных с сохранением, использованием, популяризацией и государственной охраной объектов культурного наследия на территории Воронежской области», Положением об управлении по охране объектов культурного наследия Воронежской области, утвержденным постановлением правительства Воронежской области от 13.04.2015 № 275, в целях государственной охраны объектов культурного наследия (памятников истории и культуры)

п р и к а з ы в а ю:

1. Утвердить прилагаемые границы территории объекта культурного наследия регионального значения «Братская могила № 205», расположенного по адресу: Воронежская область, Новоусманский район, с. Рогачевка.

2. Контроль за исполнением настоящего приказа возложить на заместителя руководителя Ивкович М.М.

Руководитель управления

A handwritten signature in black ink, consisting of several vertical strokes followed by a horizontal line.

В.А. Перцев








Утверждены
приказом управления по охране
объектов культурного наследия
Воронежской области
от 19.06.2020 г. № 71-01-07/415

**Границы территории объекта культурного наследия регионального значения «Братская могила № 205», расположенного по адресу:
Воронежская область, Новоусманский район, с. Рогачевка**

1. Графическое описание местоположения границ территории объекта культурного наследия



Условные обозначения:

-  - границы кадастрового квартала
-  - границы земельного участка, установленные в соответствии с федеральным законодательством, включенные в ЕГРН
-  - границы территории объекта культурного наследия
-  1, 2 - характерные точки границ территории объекта культурного наследия
-  :135 - кадастровый номер земельного участка
-  36:16:2201032 - номер кадастрового квартала
-  - территория объекта культурного наследия

2. Координаты характерных точек границ территории объекта культурного наследия

Номер характерной точки	Координаты характерных точек в местной системе координат Система координат МСК-36 (S= 71 кв. м)	
	X	Y
1	495390,30	1325064,39
2	495391,16	1325071,69
3	495381,68	1325072,81
4	495380,61	1325065,49

3. Режим использования территории объекта культурного наследия

Разрешается:

Ведение хозяйственной деятельности, не противоречащей требованиям обеспечения сохранности объекта культурного наследия, и позволяющей обеспечить его функционирование в современных условиях, в том числе:

- проведение работ, направленных на сохранение объекта культурного наследия (ремонт, реставрация, консервация), без изменения особенностей, являющихся основаниями для включения его в единый государственный реестр объектов культурного наследия (памятников истории и культуры) народов Российской Федерации (предмет охраны), на основании документации, согласованной с органом исполнительной власти, уполномоченным в области сохранения, использования, популяризации и государственной охраны объектов культурного наследия;

- захоронение останков погибших при защите Отечества, которые были обнаружены при проведении поисковых работ на территории Воронежской области;

- капитальный ремонт и реконструкция существующих объектов инженерной инфраструктуры, при условии обеспечения сохранности объекта культурного наследия при проведении указанных работ;
- проведение мероприятий по обеспечению мер экологической и пожарной безопасности объекта культурного наследия;
- проведение работ по озеленению при условии обеспечения визуального восприятия объекта культурного наследия;
- благоустройство территории;
- размещение элементов освещения при условии обеспечения визуального восприятия объекта культурного наследия;
- установка надписей и обозначений, содержащих информацию об объекте культурного наследия.

Запрещается:

- эксгумация и перезахоронение останков советских воинов из братской могилы;
- строительство объектов капитального строительства;
- проведение земляных и строительных работ, за исключением работ по сохранению объекта культурного наследия, сохранению его историко-градостроительной или природной среды и мероприятий по захоронению останков погибших при защите Отечества, которые были обнаружены при проведении поисковых работ на территории Воронежской области;
- вскрытие захоронений гражданами и юридическими лицами, не имеющими официального разрешения на такую деятельность;
- установка всех типов рекламных конструкций;
- размещение отходов производства и потребления;
- устройство глухих ограждений, кроме временных, необходимых для проведения работ по сохранению объекта культурного наследия;

- прокладка инженерных коммуникаций в наземном и надземном исполнении, кроме временных, необходимых для проведения работ по сохранению объекта культурного наследия.