



ДЕПАРТАМЕНТ
АРХИТЕКТУРЫ И ГРАДОСТРОИТЕЛЬСТВА
ВОРОНЕЖСКОЙ ОБЛАСТИ

Правовое управление правительства
Воронежской области

ЗАРЕГИСТРИРОВАНО

* 08 * 07 2020

Регистрационный номер № 515

ПРИКАЗ

18.06.2020

№ 45-01-04/463

г. Воронеж

**Об утверждении правил землепользования и застройки
Бабяковского сельского поселения Новоусманского муниципального
района Воронежской области**

В соответствии с Градостроительным кодексом Российской Федерации, Федеральным законом от 06.10.2003 № 131-ФЗ «Об общих принципах организации местного самоуправления в Российской Федерации», Законом Воронежской области от 07.07.2006 № 61-ОЗ «О регулировании градостроительной деятельности в Воронежской области», Законом Воронежской области от 20.12.2018 № 173-ОЗ «О перераспределении полномочий по утверждению правил землепользования и застройки между органами местного самоуправления поселений Воронежской области, городского округа город Нововоронеж, Борисоглебского городского округа и исполнительными органами государственной власти Воронежской области», постановлением правительства Воронежской области от 31.12.2014 № 1240 «Об утверждении Положения о департаменте архитектуры и градостроительства Воронежской области», на основании приказа департамента архитектуры и градостроительства Воронежской области от 01.03.2019 № 45-01-04/27 «О подготовке проектов правил землепользования и застройки поселений Аннинского, Бобровского, Верхнемамонского,

Верхнехавского, Воробьёвского, Каширского, Лискинского, Новоусманского, Ольховатского, Павловского, Панинского, Подгоренского, Рамонского, Семилукского и Хохольского муниципальных районов и городского округа город Нововоронеж Воронежской области», с учетом заключения о результатах публичных слушаний от 20.03.2020

п р и к а з ы в а ю:

1. Утвердить прилагаемые правила землепользования и застройки Бабяковского сельского поселения Новоусманского муниципального района Воронежской области.

2. Признать утратившими силу следующие решения Совета народных депутатов Бабяковского сельского поселения Новоусманского муниципального района Воронежской области:

- от 02.11.2012 № 23 «Об утверждении Правил землепользования и застройки Бабяковского сельского поселения Новоусманского муниципального района Воронежской области»;

- от 08.08.2014 № 28 «О внесении изменений в решение Совета народных депутатов Бабяковского сельского поселения № 23 от 02.11.2012 г. «Об утверждении Правил землепользования и застройки Бабяковского сельского поселения Новоусманского муниципального района Воронежской области»;

- от 24.11.2015 № 50 «О внесении изменений в решение Совета народных депутатов Бабяковского сельского поселения № 23 от 02.11.2012 г. «Об утверждении Правил землепользования и застройки Бабяковского сельского поселения Новоусманского муниципального района Воронежской области (в редакции решение от 08.08.2014 г. № 28)»;

- от 17.11.2016 № 29 «О внесении изменений в правила землепользования и застройки Бабяковского сельского поселения Новоусманского муниципального района Воронежской области утвержденные решением Совета народных депутатов Бабяковского сельского поселения от 02.11.2012 года № 23»;

- от 02.10.2017 № 18 «О внесении изменений в правила землепользования и застройки Бабяковского сельского поселения Новоусманского муниципального района Воронежской области утвержденные решением Совета народных депутатов Бабяковского сельского поселения от 02.11.2012 года № 23»;

3. Контроль исполнения настоящего приказа возложить на заместителя руководителя департамента архитектуры и градостроительства Воронежской области – начальника отдела территориального планирования Беляеву С.М.

Руководитель департамента
архитектуры и градостроительства
Воронежской области



А.А. Еренков

УТВЕРЖДЕНЫ
приказом департамента
архитектуры и градостроительства
Воронежской области
от 18.06.2020 № 45-01-04/463

**ПРАВИЛА ЗЕМЛЕПОЛЬЗОВАНИЯ И ЗАСТРОЙКИ
БАБЯКОВСКОГО СЕЛЬСКОГО ПОСЕЛЕНИЯ
НОВОУСМАНСКОГО МУНИЦИПАЛЬНОГО РАЙОНА
ВОРОНЕЖСКОЙ ОБЛАСТИ**

**ЧАСТЬ I. ПОРЯДОК ПРИМЕНЕНИЯ ПРАВИЛ
ЗЕМЛЕПОЛЬЗОВАНИЯ И ЗАСТРОЙКИ И ВНЕСЕНИЯ В НИХ
ИЗМЕНЕНИЙ**

Раздел 1. Общие положения

1. Предмет регулирования и цели подготовки Правил землепользования и застройки Бабяковского сельского поселения Новоусманского муниципального района Воронежской области

1. Правила землепользования и застройки Бабяковского сельского поселения Новоусманского муниципального района Воронежской области (далее – Правила) являются документом градостроительного зонирования, который утверждается нормативным правовым актом департамента архитектуры и градостроительства Воронежской области и в котором устанавливаются территориальные зоны, градостроительные регламенты, порядок применения такого документа и порядок внесения в него изменений.

2. Правила разработаны в соответствии с Градостроительным кодексом Российской Федерации (далее – ГрК РФ), Земельным кодексом Российской Федерации, Федеральным законом от 06.10.2003 № 131-ФЗ «Об общих принципах организации местного самоуправления в Российской Федерации», иными нормативными правовыми актами Российской Федерации, Воронежской области, муниципальными правовыми актами муниципального образования с учетом положений нормативных актов и

документов, определяющих основные направления социально-экономического и градостроительного развития муниципального образования, а также сведений Единого государственного реестра недвижимости, сведений, документов и материалов, содержащихся в государственных информационных системах обеспечения градостроительной деятельности.

3. Правила разработаны в целях:

– создания условий для устойчивого развития территории муниципального образования, сохранения окружающей среды и объектов культурного наследия;

– создания условий для планировки территории муниципального образования;

– обеспечения прав и законных интересов физических и юридических лиц, в том числе правообладателей земельных участков и объектов капитального строительства;

– создания условий для привлечения инвестиций, в том числе путем предоставления возможности выбора наиболее эффективных видов разрешенного использования земельных участков и объектов капитального строительства.

2. Основные понятия, используемые в Правилах

В настоящих Правилах используются основные понятия, установленные законодательством Российской Федерации.

3. Сфера применения Правил

1. Действие настоящих Правил распространяется на всю территорию Бабяковского сельского поселения Новоусманского муниципального района Воронежской области. Правила обязательны для соблюдения органами государственной власти, органами местного самоуправления, физическими и юридическими лицами, при осуществлении

ими градостроительной деятельности на территории Бабяковского сельского поселения Новоусманского муниципального района Воронежской области.

2. Настоящие Правила применяются наряду с:

- техническими регламентами и иными обязательными требованиями, установленными в соответствии с законодательством в целях обеспечения безопасности жизни и здоровья людей, надежности и безопасности зданий, строений и сооружений, сохранения окружающей природной среды и объектов культурного наследия;
- региональными и местными нормативами градостроительного проектирования.

4. Содержание и порядок применения Правил

1. Правила включают в себя:

- 1) порядок их применения и внесения изменений в Правила;
- 2) карту градостроительного зонирования;
- 3) градостроительные регламенты.

Обязательным приложением к настоящим Правилам являются сведения о границах территориальных зон, которые должны содержать графическое описание местоположения границ территориальных зон, перечень координат характерных точек этих границ в системе координат, используемой для ведения Единого государственного реестра недвижимости.

2. Порядок применения Правил и внесения в них изменений включает в себя положения:

- 1) о регулировании землепользования и застройки;
- 2) об изменении видов разрешенного использования земельных участков и объектов капитального строительства физическими и юридическими лицами;
- 3) о подготовке документации по планировке территории органами местного самоуправления;

- 4) о проведении общественных обсуждений или публичных слушаний по вопросам землепользования и застройки;
- 5) о внесении изменений в Правила;
- 6) о регулировании иных вопросов землепользования и застройки.

5. Использование объектов недвижимости, не соответствующих настоящим Правилам

1. Земельные участки или объекты капитального строительства, виды разрешенного использования, предельные (минимальные и (или) максимальные) размеры и предельные параметры которых не соответствуют градостроительному регламенту, могут использоваться без установления срока приведения их в соответствие с градостроительным регламентом, за исключением случаев, если использование таких земельных участков и объектов капитального строительства опасно для жизни или здоровья человека, для окружающей среды, объектов культурного наследия.

2. Реконструкция указанных в подпункте 1 настоящего пункта объектов капитального строительства может осуществляться только путем приведения таких объектов в соответствие с градостроительным регламентом или путем уменьшения их несоответствия предельным параметрам разрешенного строительства, реконструкции. Изменение видов разрешенного использования указанных земельных участков и объектов капитального строительства может осуществляться путем приведения их в соответствие с видами разрешенного использования земельных участков и объектов капитального строительства, установленными градостроительным регламентом.

3. В случае если использование указанных в подпункте 1 настоящего пункта земельных участков и объектов капитального строительства продолжается и опасно для жизни или здоровья человека, для окружающей среды, объектов культурного наследия, в соответствии с федеральными законами может быть наложен запрет на использование таких земельных участков и объектов.

6. Открытость и доступность информации о землепользовании и застройке

1. Настоящие Правила являются открытыми и общедоступными.
2. Настоящие Правила подлежат опубликованию в порядке, установленном для официального опубликования нормативных правовых актов Воронежской области, и размещению в федеральной государственной информационной системе территориального планирования и в государственной информационной системе обеспечения градостроительной деятельности.

Раздел 2. Положения о регулировании землепользования и застройки

7. Перераспределение полномочий между органами местного самоуправления Бабяковского сельского поселения Новоусманского муниципального района Воронежской области и департаментом архитектуры и градостроительства Воронежской области

1. На основании Закона Воронежской области от 20.12.2018 № 173-ОЗ «О перераспределении полномочий по утверждению правил землепользования и застройки между органами местного самоуправления поселений Воронежской области, городского округа город Нововоронеж, Борисоглебского городского округа и исполнительными органами государственной власти Воронежской области» (далее – Закон Воронежской области) и в соответствии со статьей 8.2 ГрК РФ, пунктом 6.1 статьи 26.3 Федерального закона от 06.10.1999 № 184-ФЗ «Об общих принципах организации законодательных (представительных) и исполнительных органов государственной власти субъектов Российской Федерации», частью 1.2 статьи 17 Федерального закона от 06.10.2003 № 131-ФЗ «Об общих принципах организации местного самоуправления в Российской Федерации» полномочия по утверждению Правил перераспределены между органами местного самоуправления Бабяковского сельского поселения Новоусманского муниципального района Воронежской области и департаментом архитектуры и градостроительства Воронежской области

(далее – Уполномоченный орган) на срок, установленный Законом Воронежской области.

2. После истечения срока, указанного в Законе Воронежской области, полномочия Уполномоченного органа, предусмотренные настоящими Правилами, осуществляются органами местного самоуправления Бабяковского сельского поселения Новоусманского муниципального района Воронежской области в соответствии с требованиями ГрК РФ.

8. Полномочия Уполномоченного органа по вопросам землепользования и застройки

1. Полномочия Уполномоченного органа по вопросам землепользования и застройки включают:

1) принятие решений о подготовке проекта Правил, о подготовке проекта о внесении изменений в Правила;

2) утверждение Правил, утверждение внесения изменений в Правила;

3) принятие решений о предоставлении разрешений на условно разрешенный вид использования объектов капитального строительства или земельного участка;

4) принятие решений о предоставлении разрешения на отклонение от предельных параметров разрешенного строительства, реконструкции объектов капитального строительства;

5) иные полномочия в соответствии с действующим законодательством.

9. Комиссия по подготовке проектов Правил

1. Комиссия по подготовке проектов правил землепользования и застройки поселений Воронежской области, городского округа город Нововоронеж, Борисоглебского городского округа (далее – Комиссия) является специально созданным постоянно действующим коллегиальным

органом при Уполномоченном органе в целях реализации полномочий, указанных в пункте 8 настоящих Правил, перераспределенных в соответствии с Законом Воронежской области и обеспечения выполнения задач градостроительного зонирования.

2. Комиссия создается и прекращает свою деятельность приказом Уполномоченного органа.

3. Состав и порядок деятельности Комиссии утверждается приказом Уполномоченного органа.

Раздел 3. Положения об изменении видов разрешенного использования земельных участков и объектов капитального строительства физическими и юридическими лицами

10. Изменение видов разрешенного использования земельных участков и объектов капитального строительства

1. Для каждой из установленных настоящими Правилами территориальных зон могут устанавливаться основные, условно разрешенные и вспомогательные виды разрешенного использования земельных участков и объектов капитального строительства.

2. Изменение одного вида разрешенного использования земельных участков и объектов капитального строительства на другой вид такого использования осуществляется в соответствии с градостроительным регламентом при условии соблюдения требований технических регламентов.

3. Основные и вспомогательные виды разрешенного использования земельных участков и объектов капитального строительства правообладателями земельных участков и объектов капитального строительства, за исключением органов государственной власти, органов местного самоуправления, государственных и муниципальных учреждений, государственных и муниципальных унитарных предприятий, выбираются самостоятельно без дополнительных разрешений и согласования.

4. Решения об изменении одного вида разрешенного использования земельных участков и объектов капитального строительства, расположенных

на землях, на которые действие градостроительных регламентов не распространяется или для которых градостроительные регламенты не устанавливаются, на другой вид такого использования принимаются в соответствии с федеральными законами.

11. Предоставление разрешения на условно разрешенный вид использования земельного участка или объекта капитального строительства

1. Физическое или юридическое лицо, заинтересованное в предоставлении разрешения на условно разрешенный вид использования земельного участка или объекта капитального строительства (далее - разрешение на условно разрешенный вид использования), направляет заявление о предоставлении разрешения на условно разрешенный вид использования в Комиссию. Заявление о предоставлении разрешения на условно разрешенный вид использования может быть направлено в форме электронного документа, подписанного электронной подписью в соответствии с требованиями Федерального закона от 06.04.2011 № 63-ФЗ «Об электронной подписи».

2. Порядок предоставления разрешения на условно разрешенный вид использования земельного участка или объекта капитального строительства определен статьей 39 ГрК РФ.

3. Проект решения о предоставлении разрешения на условно разрешенный вид использования подлежит рассмотрению на общественных обсуждениях или публичных слушаниях, проводимых в порядке, установленном статьей 5.1 ГрК РФ, с учетом положений статьи 39 ГрК РФ.

12. Предоставление разрешения на отклонение от предельных параметров разрешенного строительства, реконструкции объектов капитального строительства

1. Правообладатели земельных участков, размеры которых меньше установленных градостроительным регламентом минимальных размеров земельных участков либо конфигурация, инженерно-геологические или иные

характеристики которых неблагоприятны для застройки, вправе обратиться за разрешениями на отклонение от предельных параметров разрешенного строительства, реконструкции объектов капитального строительства (далее также – разрешение на отклонение от предельных параметров).

2. Правообладатели земельных участков вправе обратиться за разрешениями на отклонение от предельных параметров разрешенного строительства, реконструкции объектов капитального строительства, если такое отклонение необходимо в целях однократного изменения одного или нескольких предельных параметров разрешенного строительства, реконструкции объектов капитального строительства, установленных градостроительным регламентом для конкретной территориальной зоны, не более чем на десять процентов.

3. Порядок предоставления разрешения на отклонение от предельных параметров определен статьей 40 ГрК РФ.

4. Проект решения о предоставлении разрешения на отклонение от предельных параметров подлежит рассмотрению на общественных обсуждениях или публичных слушаниях, проводимых в порядке, установленном статьей 5.1 ГрК РФ, с учетом положений статьи 39 ГрК РФ, за исключением случая, указанного в части 1.1 статьи 40 ГрК РФ.

Раздел 4. Положения о подготовке документации по планировке территории органами местного самоуправления

13. Общие положения о подготовке документации по планировке территории

1. Подготовка документации по планировке территории осуществляется в целях обеспечения устойчивого развития территорий, в том числе выделения элементов планировочной структуры, установления границ земельных участков, установления границ зон планируемого размещения объектов капитального строительства.

2. Подготовка документации по планировке территории осуществляется в соответствии с главой 5 ГрК РФ.

3. Состав и содержание документации по планировке территории определяется ГрК РФ.

Раздел 5. Положения о проведении общественных обсуждений или публичных слушаний по вопросам землепользования и застройки

14. Общие положения о порядке проведения общественных обсуждений или публичных слушаний в сфере градостроительной деятельности

1. В целях соблюдения права человека на благоприятные условия жизнедеятельности, прав и законных интересов правообладателей земельных участков и объектов капитального строительства по проектам правил землепользования и застройки, проектам планировки территории, проектам межевания территории, проектам, предусматривающим внесение изменений в один из указанных утвержденных документов, проектам решений о предоставлении разрешения на условно разрешенный вид использования земельного участка или объекта капитального строительства, проектам решений о предоставлении разрешения на отклонение от предельных параметров разрешенного строительства, реконструкции объектов капитального строительства в соответствии с уставом муниципального образования и (или) нормативным правовым актом представительного органа муниципального образования и с учетом положений ГрК РФ проводятся общественные обсуждения или публичные слушания, за исключением случаев, предусмотренных ГрК РФ и другими федеральными законами.

2. Порядок проведения общественных обсуждений или публичных слушаний определяется ГрК РФ, Уставом Бабяковского сельского поселения Новоусманского муниципального района Воронежской области и (или) нормативным правовым актом представительного органа муниципального образования.

Раздел 6. Положения о внесении изменений в Правила

15. Основания и порядок внесения изменений в Правила

1. Основания для рассмотрения вопроса о внесении изменений в настоящие Правила предусмотрены статьей 33 ГрК РФ.

2. Внесение изменений в Правила осуществляется в порядке, предусмотренном статьями 31 и 32 ГрК РФ, с учетом особенностей, установленных статьей 33 ГрК РФ.

Раздел 7. Положения о регулировании иных вопросов землепользования и застройки

16. Общие принципы регулирования иных вопросов землепользования и застройки на территории Бабяковского сельского поселения Новоусманского муниципального района Воронежской области

Иные вопросы землепользования и застройки на территории Бабяковского сельского поселения Новоусманского муниципального района Воронежской области регулируются законодательством Российской Федерации, Воронежской области, муниципальными правовыми актами Бабяковского сельского поселения Новоусманского муниципального района Воронежской области.

ЧАСТЬ II. КАРТА ГРАДОСТРОИТЕЛЬНОГО ЗОНИРОВАНИЯ

17. Карты градостроительного зонирования

1. Карта градостроительного зонирования территории Бабяковского сельского поселения Новоусманского муниципального района Воронежской области.




ПРАВИЛА ЗЕМЛЕПОЛЬЗОВАНИЯ И ЗАСТРОЙКИ

Карта градостроительного зонирования территории
Бабяковского сельского поселения Новоусманского муниципального района
Воронежской области

УСЛОВНЫЕ ОБОЗНАЧЕНИЯ

Территориальные границы

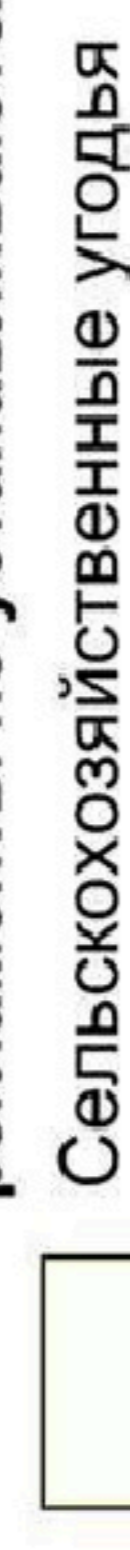


Граница сельского поселения

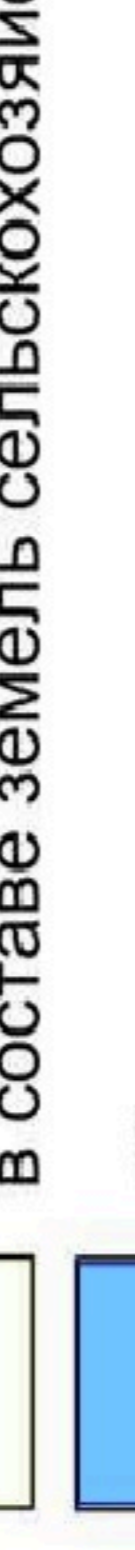


Граница населенного пункта

Территории, для которых градостроительные регламенты не устанавливаются



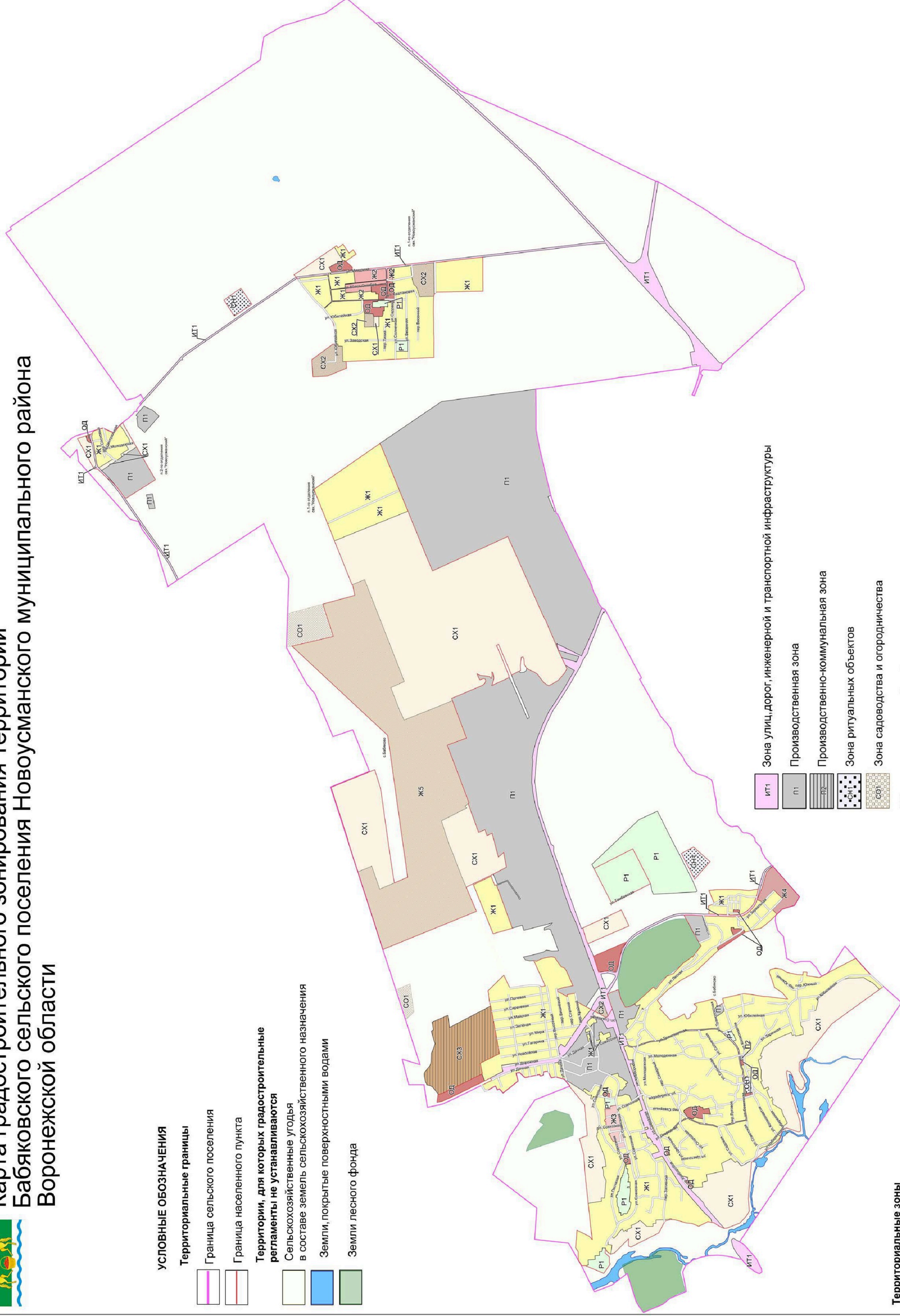
Сельскохозяйственные угодья
в составе земель сельскохозяйственного назначения



Земли, покрытые поверхностными водами



Земли лесного фонда



Территориальные зоны



Ж1 Зона застройки индивидуальными жилыми домами




Ж2 Зона застройки малоэтажными многоквартирными жилыми домами



Ж3 Зона застройки среднеэтажными жилыми домами




Ж4 Зона застройки многоэтажными жилыми домами



Ж5 Зона многофункциональной жилой застройки



ОД Общественно-деловая зона



Р1 Зона рекреационного назначения - объектов отдыха



СХ1 Зона сельскохозяйственного использования
в границах населенных пунктов



СХ2 Зона сельскохозяйственного производства



СХ3 Зона сельскохозяйственного использования

Объекты транспортной инфраструктуры



ИТ1 Зона улиц, дорог, инженерной и транспортной инфраструктуры



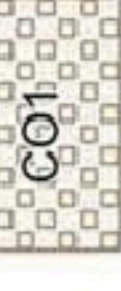
П1 Производственная зона



П2 Производственно-коммунальная зона



СМ1 Зона ритуальных объектов



СО1 Зона садоводства и озеленения

Объекты транспортной инфраструктуры



Улицно-дорожная сеть населенного пункта

МАСШТАБ 1:25000



2. Карта градостроительного зонирования с отображением зон с особыми условиями использования территории Бабяковского сельского поселения Новоусманского муниципального района Воронежской области.

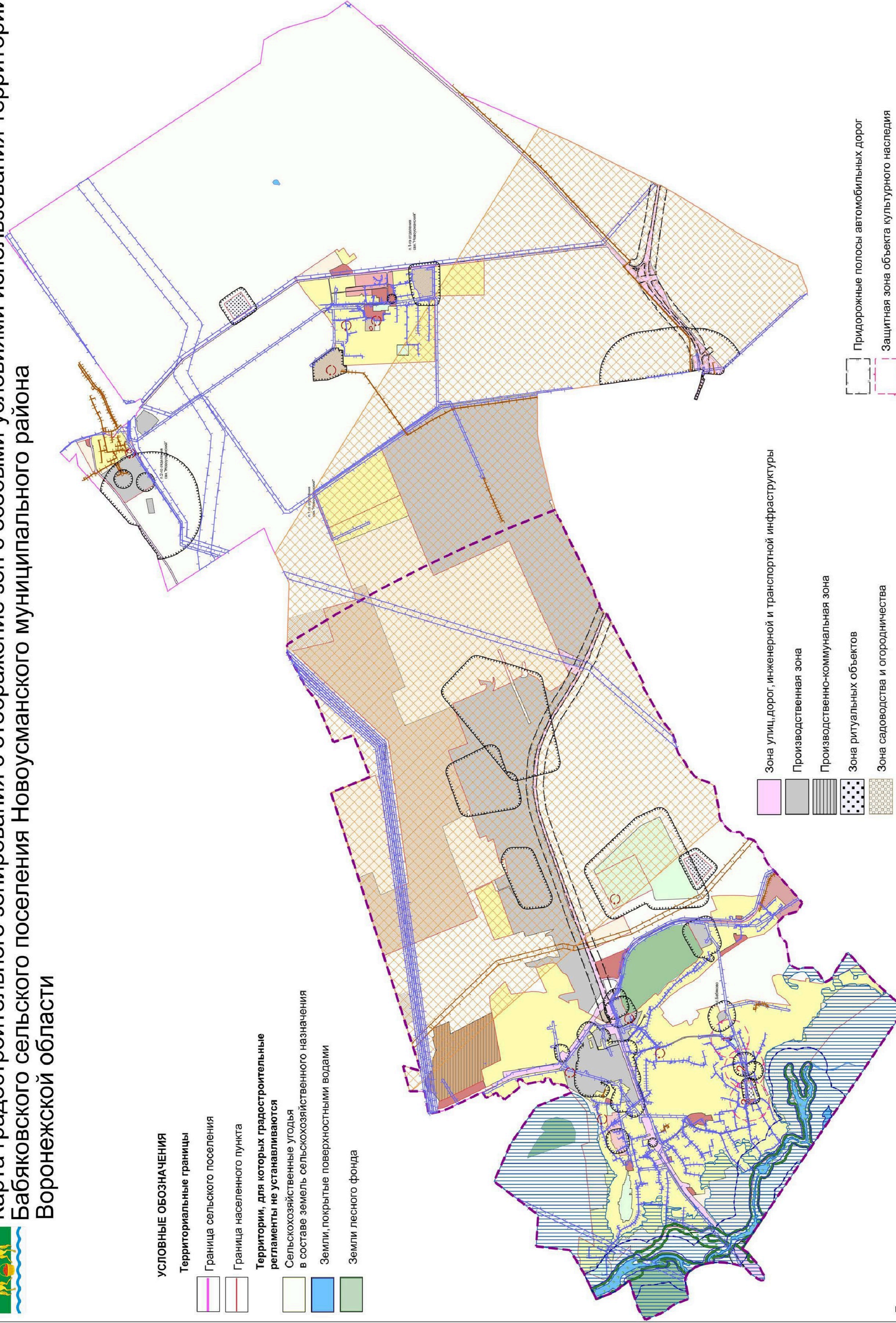


ПРАВИЛА ЗЕМЛЕПОЛЬЗОВАНИЯ И ЗАСТРОЙКИ

Карта градостроительного зонирования с отображением зон с особыми условиями использования территории Бабяковского сельского поселения Новоусманского муниципального района Воронежской области

УСЛОВНЫЕ ОБОЗНАЧЕНИЯ

Территориальные границы	
	Граница сельского поселения
	Граница населенного пункта
Территории, для которых градостроительные регламенты не устанавливаются	
	Сельскохозяйственные угодья
	в составе земель сельскохозяйственного назначения
	Земли, покрытые поверхностными водами
	Земли лесного фонда



	Зона улиц, дорог, инженерной и транспортной инфраструктуры
	Производственная зона
	Производственно-коммунальная зона
	Зона ритуальных объектов
	Зона садоводства и огородничества

Территориальные зоны

	Зона застройки индивидуальными жилыми домами
	Зона застройки малоэтажными многоквартирными жилыми домами
	Зона застройки среднеэтажными жилыми домами
	Зона застройки многоэтажными жилыми домами
	Зона многофункциональной жилой застройки
	Общественно-деловая зона
	Зона рекреационного назначения - объектов отдыха
	Зона сельскохозяйственного использования в границах населенных пунктов
	Зона сельскохозяйственного производства
	Зона сельскохозяйственного использования

Зоны с особыми условиями использования территории

	Водоохранная зона
	Рыбоохранная зона
	Прибрежная защитная полоса
	Зона санитарной охраны источников питьевого и хозяйственно-бытового водоснабжения (первый пояс)
	Зоны затопления и подтопления
	Санитарно-защитная зона
	Охранная зона объектов электроэнергетики
	Охранная зона трубопроводов

	Придорожные полосы автомобильных дорог
	Защитная зона объекта культурного наследия
Приаэродромная территория	
	Полоса воздушных подходов
	Третья, Пятая, Шестая подзоны
Прочие объекты	
	Объект культурного наследия
	Памятник природы

МАСШТАБ 1:25000



2.1. На территории Бабяковского сельского поселения Новоусманского муниципального района Воронежской области располагаются следующие особо охраняемые природные территории:

1. Памятник природы областного значения «р. Усмань в пределах Воронежской области».

2.2. На территории Бабяковского сельского поселения Новоусманского муниципального района Воронежской области располагаются следующие объекты культурного наследия:

№ п/п	Наименование объекта культурного наследия	Сведения о границах территории объекта культурного наследия	Сведения о границах защитной зоны объекта культурного наследия	Сведения о границах зоны охраны объекта культурного наследия
1	Братская могила № 212	Не установлена	Установлена приказом управления по охране объектов культурного наследия Воронежской области от 12.11.2019 № 71-01-07/288 «Об утверждении графического описания местоположения границ (с перечнем координат характерных точек этих границ) защитных зон объектов культурного наследия, расположенных на территории Воронежской области» (далее – приказ от 12.11.2019 № 71-01-07/288)	Не установлена
2	Школа земская ¹	Не установлена	Установлена приказом от 12.11.2019 № 71-01-07/288	Не установлена
3	Школа земская ²	Не установлена	Установлена приказом от 12.11.2019 № 71-01-07/288	Не установлена

1- ул. Советская, 5/1;

2- ул. Советская, 9

18. Перечень территориальных зон, установленных на карте градостроительного зонирования

1. Порядок установления территориальных зон определен статьей 34 ГрК РФ. На карте градостроительного зонирования установлены следующие виды территориальных зон:

Наименование территориальной зоны	Кодовое обозначение территориальной зоны
Жилые зоны	
Зона застройки индивидуальными жилыми домами	Ж1
Зона застройки малоэтажными многоквартирными жилыми домами	Ж2
Зона застройки среднеэтажными жилыми домами	Ж3
Зона застройки многоэтажными жилыми домами	Ж4
Зона многофункциональной жилой застройки	Ж5
Общественно-деловые зоны	
Общественно-деловая зона	ОД
Производственные и коммунально-складские зоны	
Производственная зона	П1
Производственно-коммунальная зона	П2
Зоны инженерной и транспортной инфраструктуры	
Зона улиц, дорог, инженерной и транспортной инфраструктуры	ИТ1
Зоны сельскохозяйственного использования	
Зона сельскохозяйственного использования в границах населенных пунктов	СХ1
Зона сельскохозяйственного производства	СХ2
Зона сельскохозяйственного использования	СХ3
Зоны рекреационного назначения	
Зона рекреационного назначения - объектов отдыха	Р1
Зоны специального назначения	
Зона ритуальных объектов	СН1
Зоны ведения садоводства для собственных нужд граждан	
Зона садоводства и огородничества	СО1

2. Сведения о границах территориальных зон, содержащие графическое описание местоположения границ территориальных зон, перечень координат характерных точек границ территориальных зон села Бабяково, являются приложением № 1 к настоящим Правилам.

3. Сведения о границах территориальных зон, содержащие графическое описание местоположения границ территориальных зон, перечень координат характерных точек границ территориальных зон посёлка 1-го отделения совхоза «Новоусманский», являются приложением № 2 к настоящим Правилам.

4. Сведения о границах территориальных зон, содержащие графическое описание местоположения границ территориальных зон, перечень координат характерных точек границ территориальных зон посёлка 2-го отделения совхоза «Новоусманский», являются приложением № 3 к настоящим Правилам.

5. Сведения о границах территориальных зон, содержащие графическое описание местоположения границ территориальных зон, перечень координат характерных точек границ территориальных зон, расположенных за границами населенных пунктов на территории Бабяковского сельского поселения, являются приложением № 4 к настоящим Правилам.

ЧАСТЬ III. ГРАДОСТРОИТЕЛЬНЫЕ РЕГЛАМЕНТЫ

19. Общие положения о градостроительном регламенте

1. Градостроительным регламентом определяется правовой режим земельных участков, равно как всего, что находится над и под поверхностью земельных участков и используется в процессе их застройки и последующей эксплуатации объектов капитального строительства.

2. Действие градостроительного регламента распространяется в равной мере на все земельные участки и объекты капитального строительства, расположенные в пределах границ территориальной зоны, обозначенной на карте градостроительного зонирования.

3. Земли и земельные участки, на которые действие градостроительных регламентов не распространяется или для которых градостроительные регламенты не устанавливаются, определены статьей 36 ГрК РФ.

20. Виды разрешенного использования

1. Разрешенное использование земельных участков и объектов капитального строительства может быть следующих видов:

- основные виды разрешенного использования;
- условно разрешенные виды использования;
- вспомогательные виды разрешенного использования,

допустимые только в качестве дополнительных по отношению к основным видам разрешенного использования и условно разрешенным видам использования и осуществляемые совместно с ними.

2. Виды разрешенного использования (далее – ВРИ) земельных участков в настоящих Правилах определяются в соответствии с приказом Министерства экономического развития Российской Федерации от 01.09.2014 № 540 «Об утверждении классификатора видов разрешенного использования земельных участков».

21. Градостроительные регламенты территориальных зон

1. Зона застройки индивидуальными жилыми домами – Ж1

№ п/п	Код ВРИ	Наименование ВРИ	Предельные (минимальные и (или) максимальные) размеры земельных участков, в том числе их площадь, м ²		Максимальный процент застройки в границах земельного участка	Предельное количество этажей или предельная высота зданий, строений, сооружений	Минимальные отступы от границ земельных участков в целях определения мест допустимого размещения зданий, строений, сооружений, за пределами которых застройство зданий, строений, сооружений запрещено
			min	max			
ОСНОВНЫЕ ВИДЫ РАЗРЕШЕННОГО ИСПОЛЬЗОВАНИЯ ЗЕМЕЛЬНЫХ УЧАСТКОВ И ОБЪЕКТОВ КАПИТАЛЬНОГО СТРОИТЕЛЬСТВА							
1	2.1	Для индивидуального жилищного строительства	300	3000	50%	3 этажа	3 метра
2	2.3	Блокированная жилая застройка	80	3000	50%	3 этажа	3 метра; 0 метров – при примыкании к соседним зданиям
3	2.2	Для ведения личного подсобного хозяйства (приусадебный земельный участок)	300	5000	30%	3 этажа	3 метра
4	3.1.1	Предоставление коммунальных услуг	не подлежит установлению	5000		не подлежит установлению	
5	3.1.2	Административные здания организаций, обеспечивающих предоставление коммунальных услуг	не подлежат установлению		60%	3 этажа	3 метра
6	3.2.2	Оказание социальной помощи населению	не подлежит установлению		60%	3 этажа	3 метра
7	3.2.3	Оказание услуг связи	не подлежат установлению		60%	3 этажа	3 метра
8	3.4.1	Амбулаторно-поликлиническое обслуживание	не подлежат установлению		60%	3 этажа	3 метра
9	3.5.1	Дошкольное, начальное и среднее общее образование	не подлежат установлению			4 этажа	3 метра
10	3.6.2.	Парки культуры и отдыха	не подлежат установлению				

№ п/п	Код ВРИ	Наименование ВРИ	Предельные (минимальные и (или) максимальные) размеры земельных участков, в том числе их площадь, м ²		Максимальный процент застройки в границах земельного участка	Предельное количество этажей или предельная высота зданий, строений, сооружений	Минимальные отступы от границ земельных участков в целях определения мест допустимого размещения зданий, строений, сооружений, за пределами которых запрещено строительство зданий, строений, сооружений
			min	max			
11	3.7.2	Религиозное управление и образование	не подлежат установлению				6 метров
12	5.1.3	Площадки для занятий спортом	не подлежат установлению				
13	9.3	Историко-культурная деятельность	не подлежат установлению				
14	11.1	Общее пользование водными объектами	не подлежат установлению				
15	12.0.1	Улично-дорожная сеть	действие градостроительного регламента не распространяется				
16	12.0.2	Благоустройство территории	действие градостроительного регламента не распространяется				
УСЛОВНО РАЗРЕШЕННЫЕ ВИДЫ ИСПОЛЬЗОВАНИЯ ЗЕМЕЛЬНЫХ УЧАСТКОВ И ОБЪЕКТОВ КАПИТАЛЬНОГО СТРОИТЕЛЬСТВА							
17	2.1.1	Малозажная многоквартирная жилая застройка	600	не подлежит установлению	45%	4 этажа	6 метров
18	2.7.1	Хранение автотранспорта	не подлежат установлению				
19	3.3	Бытовое обслуживание	200	5000	60%	3 этажа	3 метра
20	3.6.1	Объекты культурно-досуговой деятельности	200	5000	60%	3 этажа	3 метра
21	3.7.1	Осуществление религиозных обрядов	не подлежат установлению				3 метра
22	3.8.1	Государственное управление	не подлежат установлению		60%	4 этажа	3 метра
23	3.10.1	Амбулаторное ветеринарное обслуживание	200	5000	60%	3 этажа	3 метра
24	4.1	Деловое управление	не подлежат установлению		60%	4 этажа	3 метра
25	4.4	Магазины	200	5000	60%	3 этажа	3 метра
26	4.5	Банковская и страховая деятельность	не подлежат установлению		60%	3 этажа	3 метра
27	4.6	Общественное питание	200	5000	50%	3 этажа	3 метра

№ п/п	Код ВРИ	Наименование ВРИ	Предельные (минимальные и (или) максимальные) размеры земельных участков, в том числе их площадь, м ²		Максимальный процент застройки в границах земельного участка	Предельное количество этажей или предельная высота зданий, строений, сооружений за пределами которых запрещено строительство зданий, строений, сооружений	Минимальные отступы от границ земельных участков в целях определения мест допустимого размещения зданий, строений, сооружений, за пределами которых запрещено строительство зданий, строений, сооружений
			min	max			
28	4.7	Гостиничное обслуживание	600	не подлежит установлению	45%	4 этажа	6 метров
29	5.1.2	Обеспечение занятий спортом в помещениях	не подлежат установлению	не подлежат установлению	45%	не подлежит установлению	3 метра
30	6.4	Пищевая промышленность	400	5000	50%	15 метров	3 метра
31	8.3	Обеспечение внутреннего правопорядка	не подлежат установлению	не подлежат установлению			3 метра

Ограничения использования земельных участков и объектов капитального строительства, устанавливаемые в соответствии с законодательством Российской Федерации, определяются пунктом 22 настоящих Правил.

2. Зона застройки малоэтажными многоквартирными жилыми домами – Ж2

№ п/п	Код ВРИ	Наименование ВРИ	Предельные (минимальные и (или) максимальные) размеры земельных участков, в том числе их площадь, м ²		Максимальный процент застройки в границах земельного участка	Предельное количество этажей или предельная высота зданий, строений, сооружений	Минимальные отступы от границ земельных участков в целях определения мест допустимого размещения зданий, строений, сооружений, за пределами которых запрещено строительство зданий, строений, сооружений
			min	max			
1	2.1.1	Малоэтажная многоквартирная	600	не подлежит	45%	4 этажа	6 метров
ОСНОВНЫЕ ВИДЫ РАЗРЕШЕННОГО ИСПОЛЬЗОВАНИЯ ЗЕМЕЛЬНЫХ УЧАСТКОВ И ОБЪЕКТОВ КАПИТАЛЬНОГО СТРОИТЕЛЬСТВА							

№ п/п	Код ВРИ	Наименование ВРИ	Предельные (минимальные и (или) максимальные) размеры земельных участков, в том числе их площадь, м ²		Максимальный процент застройки в границах земельного участка	Предельное количество этажей или предельная высота зданий, строений, сооружений	Минимальные отступы от границ земельных участков в целях определения мест допустимого размещения зданий, строений, сооружений, за пределами которых застройство зданий, строений, сооружений запрещено
			min	max			
2	2.3	жилая застройка Блокированная жилая застройка	80	установлению 3000	50%	3 этажа	3 метра; 0 метров – при примыкании к соседним зданиям
3	2.7.1	Хранение автотранспорта	не подлежат установлению				
4	3.1.1	Предоставление коммунальных услуг	не подлежит установлению	5000		не подлежит установлению	
5	3.1.2	Административные здания организаций, обеспечивающих предоставление коммунальных услуг	не подлежат установлению		60%	3 этажа	3 метра
6	3.6.1	Объекты культурно-досуговой деятельности	200	5000	60%	3 этажа	3 метра
7	3.2.2	Оказание социальной помощи населению	не подлежат установлению		60%	3 этажа	3 метра
8	3.2.3	Оказание услуг связи	не подлежат установлению		60%	3 этажа	3 метра
9	3.4.1	Амбулаторно-поликлиническое обслуживание	не подлежат установлению		60%	3 этажа	3 метра
10	3.5.1	Дошкольное, начальное и среднее общее образование	не подлежат установлению			4 этажа	3 метра
11	3.6.2.	Парки культуры и отдыха	не подлежат установлению				
12	4.5	Банковская и страховая деятельность	не подлежат установлению	3000	60%	3 этажа	3 метра
13	5.1.2	Обеспечение занятий спортом в помещениях	не подлежат установлению		50%	не подлежит установлению	3 метра
14	5.1.3	Площадки для занятий спортом	не подлежат установлению				
15	12.0.1	Улично-дорожная сеть	действие градостроительного регламента не распространяется				

№ п/п	Код ВРИ	Наименование ВРИ	Предельные (минимальные и (или) максимальные) размеры земельных участков, в том числе их площадь, м ²		Максимальный процент застройки в границах земельного участка	Предельное количество этажей или предельная высота зданий, строений, сооружений	Минимальные отступы от границ земельных участков в целях определения мест допустимого размещения зданий, строений, сооружений, за пределами которых запрещено строительство зданий, строений, сооружений
			min	max			
16	12.0.2	Благоустройство территории	действие градостроительного регламента не распространяется				
УСЛОВНО РАЗРЕШЕННЫЕ ВИДЫ ИСПОЛЬЗОВАНИЯ ЗЕМЕЛЬНЫХ УЧАСТКОВ И ОБЪЕКТОВ КАПИТАЛЬНОГО СТРОИТЕЛЬСТВА							
17	2.5	Среднеэтажная жилая застройка	800	не подлежит установлению	40%	8 этажей	6 метров
18	3.3	Бытовое обслуживание	200	5000	60%	3 этажа	3 метра
19	3.7.1	Осуществление религиозных обрядов	не подлежат установлению				3 метра
20	3.10.1	Амбулаторное ветеринарное обслуживание	400	не подлежит установлению	60%	3 этажа	3 метра
21	4.4	Магазины	200	5000	50%	3 этажа	3 метра
22	4.6	Общественное питание	200	5000	50%	3 этажа	3 метра
23	4.1	Деловое управление	400	5000	50%	3 этажа	3 метра
24	4.7	Гостиничное обслуживание	600	не подлежит установлению	45%	4 этажа	6 метров
25	4.9	Служебные гаражи	не подлежит установлению	5000	60%	не подлежит установлению	3 метра

Ограничения использования земельных участков и объектов капитального строительства, устанавливаемые в соответствии с законодательством Российской Федерации, определяются пунктом 22 настоящих Правил.

3. Зона застройки среднеэтажными жилыми домами – ЖЗ

№ п/п	Код ВРИ	Наименование ВРИ	Предельные (минимальные и (или) максимальные) размеры земельных участков, в том числе их площадь, м ²	Максимальный процент застройки в границах земельного участка	Предельное количество этажей или предельная высота зданий, строений, сооружений	Минимальные отступы от границ земельных участков в целях определения

			min	max			мест допустимого размещения зданий, строений, сооружений за пределами которых запрещено строительство зданий, строений, сооружений	
ОСНОВНЫЕ ВИДЫ РАЗРЕШЕННОГО ИСПОЛЬЗОВАНИЯ ЗЕМЕЛЬНЫХ УЧАСТКОВ И ОБЪЕКТОВ КАПИТАЛЬНОГО СТРОИТЕЛЬСТВА								
1	2.5	Среднеэтажная жилая застройка	800	не подлежит установлению	40%	8 этажей	6 метров	
2	2.7.1	Хранение автотранспорта	не подлежат установлению					
3	3.1.1	Предоставление коммунальных услуг	не подлежит установлению	5000	не подлежит установлению	не подлежит установлению	1 метр	
4	3.3	Бытовое обслуживание	200	500	60%	15 метров	3 метра	
5	3.1.2	Административные здания организаций, обеспечивающих предоставление коммунальных услуг	не подлежат установлению					3 метра
6	3.2.1	Дома социального обслуживания	не подлежат установлению					6 метров
7	3.2.2	Оказание социальной помощи населению	не подлежат установлению					6 метра
8	3.2.3	Оказание услуг связи	не подлежат установлению					3 метра
9	3.4.1	Амбулаторно-поликлиническое обслуживание	не подлежат установлению					3 метра
10	3.5.1	Дошкольное, начальное и среднее общее образование	не подлежат установлению					3 метра
11	3.6.1	Объекты культурно-досуговой деятельности	200	5000	60%	20 метров	3 метра	
12	3.6.2.	Парки культуры и отдыха	не подлежат установлению					
13	4.4	Магазины	200	5000	50%	3 этажа	3 метра	
14	5.1.2	Обеспечение занятий спортом в помещениях	не подлежат установлению					3 метра
15	5.1.3	Площадки для занятий спортом	не подлежат установлению					
16	12.0.1	Улично-дорожная сеть	действие градостроительного регламента не распространяется					

№ п/п	Код ВРИ	Наименование ВРИ	Предельные (минимальные и (или) максимальные) размеры земельных участков, в том числе их площадь, м ²		Максимальный процент застройки в границах земельного участка	Предельное количество этажей или предельная высота зданий, строений, сооружений	Минимальные отступы от границ земельных участков в целях определения мест допустимого размещения зданий, строений, сооружений, за пределами которых запрещено строительство зданий, строений, сооружений
			min	max			
17	12.0.2	Благоустройство территории	действие градостроительного регламента не распространяется				
УСЛОВНО РАЗРЕШЕННЫЕ ВИДЫ ИСПОЛЬЗОВАНИЯ ЗЕМЕЛЬНЫХ УЧАСТКОВ И ОБЪЕКТОВ КАПИТАЛЬНОГО СТРОИТЕЛЬСТВА							
18	3.7.1	Осуществление религиозных обрядов	не подлежат установлению				
19	3.10.1	Амбулаторное ветеринарное обслуживание	400	не подлежит установлению	60%	15 метров	3 метра
20	4.1	Деловое управление	не подлежат установлению				
21	4.6	Общественное питание	400	5000	50%	3 этажа	3 метра
22	4.7	Гостиничное обслуживание	600	не подлежит установлению	45%	5 этажей	6 метров
23	4.9	Служебные гаражи	не подлежит установлению	5000	60%	не подлежит установлению	3 метра

Ограничения использования земельных участков и объектов капитального строительства, устанавливаемые в соответствии с законодательством Российской Федерации, определяются пунктом 22 настоящих Правил.

4. Зона застройки многоэтажными жилыми домами – Ж4

№ п/п	Код ВРИ	Наименование ВРИ	Предельные (минимальные и (или) максимальные) размеры земельных участков, в том числе их площадь, м ²		Максимальный процент застройки в границах земельного участка	Предельное количество этажей или предельная высота зданий, строений, сооружений	Минимальные отступы от границ земельных участков в целях определения мест допустимого размещения зданий, строений, сооружений, за пределами которых застройство зданий, строений, сооружений запрещено	
			min	max				
ОСНОВНЫЕ ВИДЫ РАЗРЕШЕННОГО ИСПОЛЬЗОВАНИЯ ЗЕМЕЛЬНЫХ УЧАСТКОВ И ОБЪЕКТОВ КАПИТАЛЬНОГО СТРОИТЕЛЬСТВА								
1	2.6	Многоэтажная жилая застройка	1000	не подлежит установлению	30%	не подлежит установлению	6 метров	
2	2.5	Среднеэтажная жилая застройка	800	не подлежит установлению	40%	8 этажей	6 метров	
3	2.7.1	Хранение автотранспорта	не подлежат установлению					
4	3.1.1	Предоставление коммунальных услуг	не подлежит установлению	5000	не подлежит установлению	не подлежит установлению	1 метр	
5	3.3	Бытовое обслуживание	200	500	60%	не подлежит установлению	6 метров	
6	3.1.2	Административные здания организаций, обеспечивающих предоставление коммунальных услуг	не подлежат установлению					6 метров
7	3.2.2	Оказание социальной помощи населению	не подлежат установлению					6 метров
8	3.2.3	Оказание услуг связи	не подлежат установлению					6 метров
9	3.4.1	Амбулаторно-поликлиническое обслуживание	не подлежат установлению					6 метров
10	3.5.1	Дошкольное, начальное и среднее общее образование	не подлежат установлению					6 метров
11	3.6.1	Объекты культурно-досуговой деятельности	не подлежат установлению					3 метра
12	3.6.2.	Парки культуры и отдыха	не подлежат установлению					

№ п/п	Код ВРИ	Наименование ВРИ	Предельные (минимальные и (или) максимальные) размеры земельных участков, в том числе их площадь, м ²		Максимальный процент застройки в границах земельного участка	Предельное количество этажей или предельная высота зданий, строений, сооружений	Минимальные отступы от границ земельных участков в целях определения мест допустимого размещения зданий, строений, сооружений, за пределами которых запрещено строительство зданий, строений, сооружений	
			min	max				
13	4.4	Магазины	200	5000	50%	не подлежит установлению	6 метров	
14	5.1.2	Обеспечение занятий спортом в помещениях	не подлежат установлению		50%	не подлежит установлению	6 метров	
15	5.1.3	Площадки для занятий спортом	не подлежат установлению					
16	12.0.1	Улично-дорожная сеть	действие градостроительного регламента не распространяется					
17	12.0.2	Благоустройство территории	действие градостроительного регламента не распространяется					
УСЛОВНО РАЗРЕШЕННЫЕ ВИДЫ ИСПОЛЬЗОВАНИЯ ЗЕМЕЛЬНЫХ УЧАСТКОВ И ОБЪЕКТОВ КАПИТАЛЬНОГО СТРОИТЕЛЬСТВА								
18	3.7.1	Осуществление религиозных обрядов	не подлежат установлению				6 метров	
19	3.101	Амбулаторное ветеринарное обслуживание	400	не подлежит установлению	60%	3 этажа	6 метров	
20	4.1	Деловое управление	не подлежат установлению		50%	не подлежит установлению	6 метров	
21	4.6	Общественное питание	400	5000	50%	не подлежит установлению	6 метров	
22	4.7	Гостиничное обслуживание	600	не подлежит установлению	45%	не подлежит установлению	6 метров	
23	4.9	Служебные гаражи	не подлежит установлению	5000	60%	не подлежит установлению	3 метра	

Ограничения использования земельных участков и объектов капитального строительства, устанавливаемые в соответствии с законодательством Российской Федерации, определяются пунктом 22 настоящих Правил.

5. Зона многофункциональной жилой застройки – Ж5 *

№ п/п	Код ВРИ	Наименование ВРИ	Пределы (или) максимальные и минимальные размеры земельных участков, в том числе их площадь, м ²		Максимальный процент застройки в границах земельного участка	Пределное количество этажей или предельная высота зданий, строений, сооружений	Минимальные отступы от границ земельных участков в целях определения мест допустимого размещения зданий, строений, сооружений, за пределами которых запрещено строительство зданий, строений, сооружений	
			min	max				
ОСНОВНЫЕ ВИДЫ РАЗРЕШЕННОГО ИСПОЛЬЗОВАНИЯ ЗЕМЕЛЬНЫХ УЧАСТКОВ И ОБЪЕКТОВ КАПИТАЛЬНОГО СТРОИТЕЛЬСТВА								
1	2.1	Для индивидуального жилищного строительства	300	не подлежит установлению	50%	3 этажа	3 метра	
2	2.3	Блокированная жилая застройка	80	не подлежит установлению	50%	3 этажа	3 метра; 0 метров – при примыкании к соседним зданиям	
3	2.2	Для ведения личного подсобного хозяйства (приусадебный земельный участок)	300	не подлежит установлению	30%	3 этажа	3 метра	
4	3.1.1	Предоставление коммунальных услуг	не подлежат установлению					
5	3.1.2	Административные здания организаций, обеспечивающих предоставление коммунальных услуг	не подлежат установлению					3 метра
6	3.2.2	Оказание социальной помощи населению	не подлежит установлению					3 метра
7	3.2.3	Оказание услуг связи	не подлежат установлению					3 метра
8	3.3	Бытовое обслуживание	200	не подлежит установлению	60%	не подлежит установлению	6 метров	
9	3.4.1	Амбулаторно-поликлиническое обслуживание	не подлежат установлению					3 метра
10	3.5.1	Дошкольное, начальное и среднее общее образование	не подлежат установлению					3 метра

№ п/п	Код ВРИ	Наименование ВРИ	Предельные (минимальные и (или) максимальные) размеры земельных участков, в том числе их площадь, м ²		Максимальный процент застройки в границах земельного участка	Предельное количество этажей или предельная высота зданий, строений, сооружений	Минимальные отступы от границ земельных участков в целях определения мест допустимого размещения зданий, строений, сооружений, за пределами которых запрещено строительство зданий, строений, сооружений
			min	max			
11	3.6.1	Объекты культурно-досуговой деятельности	не подлежат установлению		60%	не подлежит установлению	6 метров
12	3.6.2.	Парки культуры и отдыха	не подлежат установлению				
13	4.4	Магазины	200	не подлежит установлению	60%	не подлежит установлению	3 метра
14	4.6	Общественное питание	400	не подлежит установлению	50%	не подлежит установлению	6 метров
15	5.1.2	Обеспечение занятий спортом в помещениях	не подлежат установлению		45%	не подлежит установлению	6 метров
16	5.1.3	Площадки для занятий спортом	не подлежат установлению				
17	12.0.1	Улично-дорожная сеть	действие градостроительного регламента не распространяется				
18	12.0.2	Благоустройство территории	действие градостроительного регламента не распространяется				
УСЛОВНО РАЗРЕШЕННЫЕ ВИДЫ ИСПОЛЬЗОВАНИЯ ЗЕМЕЛЬНЫХ УЧАСТКОВ И ОБЪЕКТОВ КАПИТАЛЬНОГО СТРОИТЕЛЬСТВА							
19	2.1.1	Малозэтажная многоквартирная жилая застройка	600	не подлежит установлению	45%	4 этажа	6 метров
20	2.7.1	Хранение автотранспорта	не подлежат установлению				
21	3.7.1	Осуществление религиозных обрядов	не подлежат установлению				3 метра
22	3.8.1	Государственное управление	не подлежат установлению		60%	4 этажа	3 метра
23	3.10.1	Амбулаторное ветеринарное обслуживание	200	не подлежит установлению	60%	3 этажа	3 метра
24	4.1	Деловое управление	не подлежат установлению		60%	4 этажа	3 метра
25	4.5	Банковская и страховая деятельность	не подлежат установлению		60%	3 этажа	3 метра
26	4.7	Гостиничное обслуживание	600	не подлежит установлению	45%	4 этажа	6 метров
27	8.3	Обеспечение внутреннего	не подлежат установлению				3 метра

№ п/п	Код ВРИ	Наименование ВРИ	Предельные (минимальные и (или) максимальные) размеры земельных участков, в том числе их площадь, м ²		Максимальный процент застройки в границах земельного участка	Предельное количество этажей или предельная высота зданий, строений, сооружений	Минимальные отступы от границ земельных участков в целях определения мест допустимого размещения зданий, строений, сооружений, за пределами которых запрещено строительство зданий, строений, сооружений
			min	max			
			правопорядка				

Ограничения использования земельных участков и объектов капитального строительства, устанавливаемые в соответствии с законодательством Российской Федерации, определяются пунктом 22 настоящих Правил.

* Обязательная разработка документации по планировке территории, в целях обеспечения устойчивого развития территории, в том числе выделения элементов планировочной структуры, установления границ земельных участков, установления зон планируемого размещения объектов капитального строительства.

6. Общественно-деловая зона – ОД

№ п/п	Код ВРИ	Наименование ВРИ	Предельные (минимальные и (или) максимальные) размеры земельных участков, в том числе их площадь, м ²		Максимальный процент застройки в границах земельного участка	Предельное количество этажей или предельная высота зданий, строений, сооружений	Минимальные отступы от границ земельных участков в целях определения мест допустимого размещения зданий, строений, сооружений, за пределами которых запрещено строительство зданий, строений, сооружений
			min	max			
1	3.1.1	Предоставление коммунальных	не подлежит		5000	не подлежат установлению	
ОСНОВНЫЕ ВИДЫ РАЗРЕШЕННОГО ИСПОЛЬЗОВАНИЯ ЗЕМЕЛЬНЫХ УЧАСТКОВ И ОБЪЕКТОВ КАПИТАЛЬНОГО СТРОИТЕЛЬСТВА							

№ п/п	Код ВРИ	Наименование ВРИ	Пределыные (минимальные и (или) максимальные) размеры земельных участков, в том числе их площадь, м ²		Максимальный процент застройки в границах земельного участка	Пределное количество этажей или предельная высота зданий, строений, сооружений	Минимальные отступы от границ земельных участков в целях определения мест допустимого размещения зданий, строений, сооружений, за пределами которых запрещено строительство зданий, строений, сооружений
			min	max			
		услуг	установлению				
2	3.1.2	Административные здания организаций, обеспечивающих предоставление коммунальных услуг	не подлежат установлению		60%	не подлежит установлению	3 метра
3	3.2.1	Дома социального обслуживания	не подлежат установлению		60%	не подлежит установлению	6 метров
4	3.2.2	Оказание социальной помощи населению	не подлежат установлению		60%	не подлежит установлению	6 метров
5	3.2.3	Оказание услуг связи	не подлежат установлению		60%	не подлежит установлению	6 метров
6	3.3	Бытовое обслуживание	200 не подлежат установлению		60%	не подлежит установлению	6 метров
7	3.4.1	Амбулаторно-поликлиническое обслуживание	не подлежат установлению			не подлежит установлению	6 метров
8	3.4.2	Стационарное медицинское обслуживание	не подлежат установлению		45%	не подлежит установлению	6 метров
9	3.5.1	Дошкольное, начальное и среднее общее образование	не подлежат установлению			4 этажа	6 метров
10	3.6.1	Объекты культурно-досуговой деятельности	не подлежат установлению		60%	не подлежит установлению	6 метров
11	3.6.2.	Парки культуры и отдыха	не подлежат установлению				
12	3.7.1	Осуществление религиозных обрядов	не подлежат установлению				6 метров
13	3.8.1	Государственное управление	не подлежат установлению		60%	не подлежит установлению	6 метров
14	3.10.1	Амбулаторное ветеринарное обслуживание	не подлежат установлению		60%	3 этажа	3 метра
15	4.1	Деловое управление	не подлежат установлению		50%	не подлежат установлению	6 метров
16	4.3	Рынки	не подлежат установлению		45%	не подлежат установлению	6 метров

№ п/п	Код ВРИ	Наименование ВРИ	Пределыные (минимальные и (или) максимальные) размеры земельных участков, в том числе их площадь, м ²		Максимальный процент застройки в границах земельного участка	Предельное количество этажей или предельная высота зданий, строений, сооружений	Минимальные отступы от границ земельных участков в целях определения мест допустимого размещения зданий, строений, сооружений, за пределами которых запрещено строительство зданий, строений, сооружений
			min	max			
17	4.4	Магазины	200	не подлежит установлению	60%	не подлежит установлению	3 метра
18	4.5	Банковская и страховая деятельность	не подлежат установлению		60%	не подлежит установлению	6 метров
19	4.6	Общественное питание	400	не подлежит установлению	50%	не подлежит установлению	6 метров
20	4.7	Гостиничное обслуживание	600	не подлежит установлению	45%	не подлежит установлению	6 метров
21	4.8.1	Развлекательные мероприятия	не подлежат установлению		45%	не подлежит установлению	6 метров
22	4.9	Служебные гаражи	не подлежат установлению				3 метра
23	5.1.2	Обеспечение занятий спортом в помещениях	не подлежат установлению		45%	не подлежит установлению	6 метров
24	5.1.3	Площадки для занятий спортом	не подлежат установлению				
25	8.3	Обеспечение внутреннего правопорядка	не подлежат установлению				3 метра
26	9.3	Историко-культурная деятельность	не подлежат установлению				
27	12.0.1	Улично-дорожная сеть	действие градостроительного регламента не распространяется				
28	12.0.2	Благоустройство территории	действие градостроительного регламента не распространяется				
УСЛОВНО РАЗРЕШЕННЫЕ ВИДЫ ИСПОЛЬЗОВАНИЯ ЗЕМЕЛЬНЫХ УЧАСТКОВ И ОБЪЕКТОВ КАПИТАЛЬНОГО СТРОИТЕЛЬСТВА							
29	2.1.1	Малозэтажная многоквартирная жилая застройка	600	не подлежит установлению	45%	4 этажа	6 метров
30	2.3	Блокированная жилая застройка	80	3000	50%	3 этажа	3 метра; 0 метров – при примыкании к соседним зданиям
31	2.7.1	Хранение автотранспорта	не подлежат установлению				1 метр
32	4.9.1.3	Автомобильные мойки	не подлежат установлению			1 этаж	3 метра

№ п/п	Код ВРИ	Наименование ВРИ	Предельные (минимальные и (или) максимальные) размеры земельных участков, в том числе их площадь, м ²		Максимальный процент застройки в границах земельного участка	Предельное количество этажей или предельная высота зданий, строений, сооружений	Минимальные отступы от границ земельных участков в целях определения мест допустимого размещения зданий, строений, сооружений, за пределами которых запрещено строительство зданий, строений, сооружений
			min	max			
33	6.4	Пищевая промышленность	400	5000	50%	15 метров	3 метра

Ограничения использования земельных участков и объектов капитального строительства, устанавливаемые в соответствии с законодательством Российской Федерации, определяются пунктом 22 настоящих Правил.

7. Производственная зона – III

№ п/п	Код ВРИ	Наименование ВРИ	Предельные (минимальные и (или) максимальные) размеры земельных участков, в том числе их площадь, м ²		Максимальный процент застройки в границах земельного участка	Предельное количество этажей или предельная высота зданий, строений, сооружений	Минимальные отступы от границ земельных участков в целях определения мест допустимого размещения зданий, строений, сооружений, за пределами которых запрещено строительство зданий, строений, сооружений	
			min	max				
ОСНОВНЫЕ ВИДЫ РАЗРЕШЕННОГО ИСПОЛЬЗОВАНИЯ ЗЕМЕЛЬНЫХ УЧАСТКОВ И ОБЪЕКТОВ КАПИТАЛЬНОГО СТРОИТЕЛЬСТВА								
1	1.15	Хранение и переработка сельскохозяйственной продукции	не подлежат установлению					3 метра
2	1.18	Обеспечение сельскохозяйственного	не подлежат установлению					3 метра

№ п/п	Код ВРИ	Наименование ВРИ	Предельные (минимальные и (или) максимальные) размеры земельных участков, в том числе их площадь, м ²		Максимальный процент застройки в границах земельного участка	Предельное количество этажей или предельная высота зданий, строений, сооружений	Минимальные отступы от границ земельных участков в целях определения мест допустимого размещения зданий, строений, сооружений, за пределами которых запрещено строительство зданий, строений, сооружений
			min	max			
3	3.1	производства Коммунальное обслуживание	не подлежат установлению				
4	6.1	Недропользование	не подлежат установлению				
5	6.3	Легкая промышленность	не подлежат установлению				3 метра
6	6.4	Пищевая промышленность	не подлежат установлению				3 метра
7	6.6	Строительная промышленность	не подлежат установлению				3 метра
8	6.8	Связь	не подлежат установлению				3 метра
9	6.9	Склады	не подлежат установлению		60%	не подлежит установлению	3 метра
10	6.9.1	Складские площадки	не подлежат установлению				
11	3.3	Бытовое обслуживание	200	не подлежит установлению	60%	не подлежит установлению	3 метра
12	4.1	Деловое управление	не подлежат установлению				3 метра
13	4.4	Магазины	200	не подлежит установлению	50%	не подлежит установлению	3 метра
14	4.6	Общественное питание	400	не подлежит установлению	50%	не подлежит установлению	3 метра
15	4.9	Служебные гаражи	не подлежат установлению				3 метра
16	4.9.1.1	Заправка транспортных средств	не подлежат установлению				3 метра
17	4.9.1.3	Автомобильные мойки	не подлежат установлению				3 метра
18	4.9.1.4	Ремонт автомобилей	не подлежат установлению				3 метра
19	6.7	Энергетика	не подлежат установлению				3 метра
20	12.0.1	Улично-дорожная сеть	действие градостроительного регламента не распространяется				
21	12.0.2	Благоустройство территории	действие градостроительного регламента не распространяется				
УСЛОВНО РАЗРЕШЕННЫЕ ВИДЫ ИСПОЛЬЗОВАНИЯ ЗЕМЕЛЬНЫХ УЧАСТКОВ И ОБЪЕКТОВ КАПИТАЛЬНОГО СТРОИТЕЛЬСТВА							
22	3.4.1	Амбулаторно-поликлиническое обслуживание	не подлежат установлению		3 этажа		3 метра
23	4.7	Гостиничное обслуживание	600	не подлежит	45%	не подлежит установлению	3 метра

№ п/п	Код ВРИ	Наименование ВРИ	Предельные (минимальные и (или) максимальные) размеры земельных участков, в том числе их площадь, м ²		Максимальный процент застройки в границах земельного участка	Предельное количество этажей или предельная высота зданий, строений, сооружений за пределами которых запрещено строительство зданий, строений, сооружений	Минимальные отступы от границ земельных участков в целях определения мест допустимого размещения зданий, строений, сооружений, за пределами которых запрещено строительство зданий, строений, сооружений
			min	max			
24	4.10	Выставочно-ярмарочная деятельность	800	установлению не подлежит установлению	45%	не подлежит установлению	6 метров
25	5.1.2	Обеспечение занятий спортом в помещениях	не подлежат установлению	установлению	45%	не подлежит установлению	3 метра
26	6.5	Нефтехимическая промышленность	не подлежат установлению	установлению			3 метра

Ограничения использования земельных участков и объектов капитального строительства, устанавливаемые в соответствии с законодательством Российской Федерации, определяются пунктом 22 настоящих Правил.

8. Производственно-коммунальная зона – П2

№ п/п	Код ВРИ	Наименование ВРИ	Предельные (минимальные и (или) максимальные) размеры земельных участков, в том числе их площадь, м ²		Максимальный процент застройки в границах земельного участка	Предельное количество этажей или предельная высота зданий, строений, сооружений за пределами которых запрещено строительство зданий, строений, сооружений	Минимальные отступы от границ земельных участков в целях определения мест допустимого размещения зданий, строений, сооружений, за пределами которых запрещено строительство зданий, строений, сооружений
			min	max			
1	1.15	Хранение и переработка	не подлежат установлению	установлению	не подлежит	не подлежит установлению	3 метра

ОСНОВНЫЕ ВИДЫ РАЗРЕШЕННОГО ИСПОЛЬЗОВАНИЯ ЗЕМЕЛЬНЫХ УЧАСТКОВ И ОБЪЕКТОВ КАПИТАЛЬНОГО СТРОИТЕЛЬСТВА

№ п/п	Код ВРИ	Наименование ВРИ	Пределы (минимальные и (или) максимальные) размеры земельных участков, в том числе их площадь, м ²		Максимальный процент застройки в границах земельного участка	Пределное количество этажей или предельная высота зданий, строений, сооружений	Минимальные отступы от границ земельных участков в целях определения мест допустимого размещения зданий, строений, сооружений, за пределами которых запрещено строительство зданий, строений, сооружений	
			min	max				
		сельскохозяйственной продукции			установлению			
2	1.18	Обеспечение сельскохозяйственного производства	не подлежат установлению		не подлежит установлению	не подлежит установлению	3 метра	
3	2.7.1	Хранение автотранспорта	не подлежат установлению				1 метр	
4	3.1	Коммунальное обслуживание	не подлежат установлению					
5	3.3	Бытовое обслуживание	200	не подлежит установлению	60%	не подлежит установлению	3 метра	
6	3.10	Ветеринарное обслуживание	не подлежат установлению		60%	не подлежит установлению	3 метра	
7	4.1	Деловое управление	не подлежат установлению		60%	не подлежит установлению	3 метра	
8	4.4	Магазины	200	не подлежит установлению	50%	не подлежит установлению	3 метра	
9	4.9	Служебные гаражи	не подлежат установлению				3 метра	
10	4.9.1.1	Заправка транспортных средств	не подлежат установлению				3 метра	
11	4.9.1.3	Автомобильные мойки	не подлежат установлению				3 метра	
12	4.9.1.4	Ремонт автомобилей	не подлежат установлению				3 метра	
13	6.3	Легкая промышленность	не подлежат установлению		не подлежит установлению	не подлежит установлению	3 метра	
14	6.4	Пищевая промышленность	не подлежат установлению		не подлежит установлению	не подлежит установлению	3 метра	
15	6.8	Связь	не подлежат установлению				3 метра	
16	6.9	Склады	не подлежат установлению		60%	не подлежит установлению	3 метра	
17	6.9.1	Складские площадки	не подлежат установлению					
18	8.3	Обеспечение внутреннего правопорядка	не подлежат установлению				3 метра	
19	12.0.2	Благоустройство территории	действие градостроительного регламента не распространяется					

№ п/п	Код ВРИ	Наименование ВРИ	Предельные (минимальные и (или) максимальные) размеры земельных участков, в том числе их площадь, м ²		Максимальный процент застройки в границах земельного участка	Предельное количество этажей или предельная высота зданий, строений, сооружений	Минимальные отступы от границ земельных участков в целях определения мест допустимого размещения зданий, строений, сооружений, за пределами которых запрещено строительство зданий, строений, сооружений
			min	max			
УСЛОВНО РАЗРЕШЕННЫЕ ВИДЫ ИСПОЛЬЗОВАНИЯ ЗЕМЕЛЬНЫХ УЧАСТКОВ И ОБЪЕКТОВ КАПИТАЛЬНОГО СТРОИТЕЛЬСТВА							
20	4.3	Рынки	не подлежат установлению		45%	не подлежит установлению	3 метра
21	4.6	Общественное питание	400	не подлежит установлению	50%	не подлежит установлению	3 метра

Ограничения использования земельных участков и объектов капитального строительства, устанавливаемые в соответствии с законодательством Российской Федерации, определяются пунктом 22 настоящих Правил.

9. Зона улиц, дорог, инженерной и транспортной инфраструктуры – ИТ1

№ п/п	Код ВРИ	Наименование ВРИ	Предельные (минимальные и (или) максимальные) размеры земельных участков, в том числе их площадь, м ²		Максимальный процент застройки в границах земельного участка	Предельное количество этажей или предельная высота зданий, строений, сооружений	Минимальные отступы от границ земельных участков в целях определения мест допустимого размещения зданий, строений, сооружений, за пределами которых запрещено строительство зданий, строений, сооружений	
			min	max				
ОСНОВНЫЕ ВИДЫ РАЗРЕШЕННОГО ИСПОЛЬЗОВАНИЯ ЗЕМЕЛЬНЫХ УЧАСТКОВ И ОБЪЕКТОВ КАПИТАЛЬНОГО СТРОИТЕЛЬСТВА								
1	7.2.1	Размещение автомобильных дорог	действие градостроительного регламента не распространяется					
2	3.1.1	Предоставление коммунальных услуг	не подлежат установлению					

№ п/п	Код ВРИ	Наименование ВРИ	Предельные (минимальные и (или) максимальные) размеры земельных участков, в том числе их площадь, м ²		Максимальный процент застройки в границах земельного участка	Предельное количество этажей или предельная высота зданий, строений, сооружений	Минимальные отступы от границ земельных участков в целях определения мест допустимого размещения зданий, строений, сооружений, за пределами которых запрещено строительство зданий, строений, сооружений
			min	max			
3	12.0.1	Улично-дорожная сеть	действие градостроительного регламента не распространяется				
УСЛОВНО РАЗРЕШЕННЫЕ ВИДЫ ИСПОЛЬЗОВАНИЯ ЗЕМЕЛЬНЫХ УЧАСТКОВ И ОБЪЕКТОВ КАПИТАЛЬНОГО СТРОИТЕЛЬСТВА							
4	4.9.1	Объекты дорожного сервиса	не подлежат установлению				3 метра

Ограничения использования земельных участков и объектов капитального строительства, устанавливаемые в соответствии с законодательством Российской Федерации, определяются пунктом 22 настоящих Правил.

10. Зона сельскохозяйственного использования в границах населенных пунктов – СХ1

№ п/п	Код ВРИ	Наименование ВРИ	Предельные (минимальные и (или) максимальные) размеры земельных участков, в том числе их площадь, м ²		Максимальный процент застройки в границах земельного участка	Предельное количество этажей или предельная высота зданий, строений, сооружений	Минимальные отступы от границ земельных участков в целях определения мест допустимого размещения зданий, строений, сооружений, за пределами которых запрещено строительство зданий, строений, сооружений
			min	max			
ОСНОВНЫЕ ВИДЫ РАЗРЕШЕННОГО ИСПОЛЬЗОВАНИЯ ЗЕМЕЛЬНЫХ УЧАСТКОВ И ОБЪЕКТОВ КАПИТАЛЬНОГО СТРОИТЕЛЬСТВА							
1	1.2	Выращивание зерновых и иных сельскохозяйственных культур	не подлежат установлению				
2	1.3	Овощеводство	не подлежат установлению				
3	1.4	Выращивание тонизирующих, лекарственных, цветочных	не подлежат установлению				

№ п/п	Код ВРИ	Наименование ВРИ	Пределные (минимальные и (или) максимальные) размеры земельных участков, в том числе их площадь, м ²		Максимальный процент застройки в границах земельного участка	Пределное количество этажей или предельная высота зданий, строений, сооружений	Минимальные отступы от границ земельных участков в целях определения мест допустимого размещения зданий, строений, сооружений, за пределами которых строительство зданий, строений, сооружений запрещено	
			min	max				
		культур						
4	1.5	Садоводство	не подлежат установлению					
5	1.12	Пчеловодство	не подлежат установлению					
6	1.17	Питомники	не подлежат установлению					
7	1.19	Сенокосение	не подлежат установлению					
8	1.20	Выпас сельскохозяйственных животных	не подлежат установлению					
9	3.1.1	Предоставление коммунальных услуг	не подлежат установлению					
10	11.1	Общее пользование водными объектами	не подлежат установлению					
11	12.0.2	Благоустройство территории	действие градостроительного регламента не распространяется					
		УСЛОВНО РАЗРЕШЕННЫЕ ВИДЫ ИСПОЛЬЗОВАНИЯ ЗЕМЕЛЬНЫХ УЧАСТКОВ И ОБЪЕКТОВ КАПИТАЛЬНОГО СТРОИТЕЛЬСТВА						
12	1.15	Хранение и переработка сельскохозяйственной продукции	не подлежат установлению				3 метра	
13	5.3	Охота и рыбалка	не подлежат установлению					

Ограничения использования земельных участков и объектов капитального строительства, устанавливаемые в соответствии с законодательством Российской Федерации, определяются пунктом 22 настоящих Правил.

11. Зона сельскохозяйственного производства – СХ2

№ п/п	Код ВРИ	Наименование ВРИ	Предельные (минимальные и (или) максимальные) размеры земельных участков, в том числе их площадь, м ²		Максимальный процент застройки в границах земельного участка	Предельное количество этажей или предельная высота зданий, строений, сооружений	Минимальные отступы от границ земельных участков в целях определения мест допустимого размещения зданий, строений, сооружений, за пределами которых запрещено строительство зданий, строений, сооружений
			min	max			
ОСНОВНЫЕ ВИДЫ РАЗРЕШЕННОГО ИСПОЛЬЗОВАНИЯ ЗЕМЕЛЬНЫХ УЧАСТКОВ И ОБЪЕКТОВ КАПИТАЛЬНОГО СТРОИТЕЛЬСТВА							
1	1.12	Пчеловодство	не подлежат установлению				
2	1.15	Хранение и переработка сельскохозяйственной продукции	не подлежат установлению				3 метра
3	1.18	Обеспечение сельскохозяйственного производства	не подлежат установлению				3 метра
4	3.1.1	Предоставление коммунальных услуг	не подлежат установлению				
5	4.1	Деловое управление	не подлежат установлению		50%	не подлежит установлению	3 метра
6	4.4	Магазины	не подлежат установлению 5000		50%	не подлежит установлению	3 метра
7	4.9.1.1	Заправка транспортных средств	не подлежат установлению			1 этаж	3 метра
8	6.9	Склады	не подлежат установлению		60%	не подлежит установлению	3 метра
9	6.9.1	Складские площадки	не подлежат установлению				
10	12.0.2	Благоустройство территории	действие градостроительного регламента не распространяется				
УСЛОВНО РАЗРЕШЕННЫЕ ВИДЫ ИСПОЛЬЗОВАНИЯ ЗЕМЕЛЬНЫХ УЧАСТКОВ И ОБЪЕКТОВ КАПИТАЛЬНОГО СТРОИТЕЛЬСТВА							
11	1.8	Скотоводство	не подлежат установлению				3 метра
12	6.4	Пищевая промышленность	не подлежат установлению				3 метра
13	6.8	Связь	не подлежат установлению				3 метра

Ограничения использования земельных участков и объектов капитального строительства, устанавливаемые в соответствии с законодательством Российской Федерации, определяются пунктом 22 настоящих Правил.

12. Зона сельскохозяйственного использования – СХЗ

№ п/п	Код ВРИ	Наименование ВРИ	Предельные (минимальные и (или) максимальные) размеры земельных участков, в том числе их площадь, м ²		Максимальный процент застройки в границах земельного участка	Предельное количество этажей или предельная высота зданий, строений, сооружений	Минимальные отступы от границ земельных участков в целях определения мест допустимого размещения зданий, строений, сооружений, за пределами которых запрещено строительство зданий, строений, сооружений
			min	max			
ОСНОВНЫЕ ВИДЫ РАЗРЕШЕННОГО ИСПОЛЬЗОВАНИЯ ЗЕМЕЛЬНЫХ УЧАСТКОВ И ОБЪЕКТОВ КАПИТАЛЬНОГО СТРОИТЕЛЬСТВА							
1	1.2	Выращивание зерновых и иных сельскохозяйственных культур	не подлежат установлению				
2	1.3	Овощеводство	не подлежат установлению				
3	1.4	Выращивание тонизирующих, лекарственных, цветочных культур	не подлежат установлению				
4	1.5	Садоводство	не подлежат установлению				
5	1.17	Питомники	не подлежат установлению				
6	1.19	Сенокосение	не подлежат установлению				
7	3.1.1	Предоставление коммунальных услуг	не подлежат установлению				
УСЛОВНО РАЗРЕШЕННЫЕ ВИДЫ ИСПОЛЬЗОВАНИЯ ЗЕМЕЛЬНЫХ УЧАСТКОВ И ОБЪЕКТОВ КАПИТАЛЬНОГО СТРОИТЕЛЬСТВА							
8	1.15	Хранение и переработка сельскохозяйственной продукции	не подлежат установлению				3 метра
9	6.8	Связь	не подлежат установлению				3 метра

Ограничения использования земельных участков и объектов капитального строительства, устанавливаемые в соответствии с законодательством Российской Федерации, определяются пунктом 22 настоящих Правил.

13. Зона рекреационного назначения - объектов отдыха - Р1

№ п/п	Код ВРИ	Наименование ВРИ	Предельные (минимальные и (или) максимальные) размеры земельных участков, в том числе их площадь, м ²		Максимальный процент застройки в границах земельного участка	Предельное количество этажей или предельная высота зданий, строений, сооружений	Минимальные отступы от границ земельных участков в целях определения мест допустимого размещения зданий, строений, сооружений, за пределами которых запрещено строительство зданий, строений, сооружений
			min	max			
ОСНОВНЫЕ ВИДЫ РАЗРЕШЕННОГО ИСПОЛЬЗОВАНИЯ ЗЕМЕЛЬНЫХ УЧАСТКОВ И ОБЪЕКТОВ КАПИТАЛЬНОГО СТРОИТЕЛЬСТВА							
1	3.6.2.	Парки культуры и отдыха	не подлежат установлению				
2	5.1.1.1	Обеспечение спортивно-зрелищных мероприятий	не подлежат установлению				6 метров
3	5.1.3	Площадки для занятий спортом	не подлежат установлению				
4	9.3	Историко-культурная деятельность	не подлежат установлению				
5	11.1	Общее пользование водными объектами	не подлежат установлению				
6	12.0.2	Благоустройство территории	действие градостроительного регламента не распространяется				
7	3.1.1	Предоставление коммунальных услуг	не подлежат установлению				
УСЛОВНО РАЗРЕШЕННЫЕ ВИДЫ ИСПОЛЬЗОВАНИЯ ЗЕМЕЛЬНЫХ УЧАСТКОВ И ОБЪЕКТОВ КАПИТАЛЬНОГО СТРОИТЕЛЬСТВА							
8	3.6.1	Объекты культурно-досуговой деятельности	200	3000	45%	не подлежит установлению	3 метра
9	3.7.1	Осуществление религиозных обрядов	не подлежат установлению				3 метра
10	4.6	Общественное питание	200	1000	50%	не подлежит установлению	3 метра
11	4.8.1	Развлекательные мероприятия	200	3000	45%	не подлежит установлению	3 метра

Ограничения использования земельных участков и объектов капитального строительства, устанавливаемые в соответствии с законодательством Российской Федерации, определяются пунктом 22 настоящих Правил.

14. Зона ритуальных объектов - СН1

№ п/п	Код ВРИ	Наименование ВРИ	Предельные (минимальные и (или) максимальные) размеры земельных участков, в том числе их площадь, м ²		Максимальный процент застройки в границах земельного участка	Предельное количество этажей или предельная высота зданий, строений, сооружений	Минимальные отступы от границ земельных участков в целях определения мест допустимого размещения зданий, строений, сооружений, за пределами которых запрещено строительство зданий, строений, сооружений	
			min	max				
ОСНОВНЫЕ ВИДЫ РАЗРЕШЕННОГО ИСПОЛЬЗОВАНИЯ ЗЕМЕЛЬНЫХ УЧАСТКОВ И ОБЪЕКТОВ КАПИТАЛЬНОГО СТРОИТЕЛЬСТВА								
1	12.1	Ритуальная деятельность	не подлежит установлению	400000	не подлежат установлению	3 метра		
2	12.0.2	Благоустройство территории	действие градостроительного регламента не распространяется					
3	3.1.1	Предоставление коммунальных услуг	не подлежат установлению					
УСЛОВНО РАЗРЕШЕННЫЕ ВИДЫ ИСПОЛЬЗОВАНИЯ ЗЕМЕЛЬНЫХ УЧАСТКОВ И ОБЪЕКТОВ КАПИТАЛЬНОГО СТРОИТЕЛЬСТВА								
4	Не установлены							

Ограничения использования земельных участков и объектов капитального строительства, устанавливаемые в соответствии с законодательством Российской Федерации, определяются пунктом 22 настоящих Правил.

15. Зона садоводства и огородничества – СО1

№ п/п	Код ВРИ	Наименование ВРИ	Предельные (минимальные и (или) максимальные) размеры земельных участков, в том числе их площадь, м ²		Максимальный процент застройки в границах земельного участка	Предельное количество этажей или предельная высота зданий, строений, сооружений	Минимальные отступы от границ земельных участков в целях определения мест допустимого размещения зданий, строений, сооружений, за пределами которых застройство зданий, строений, сооружений запрещено	
			min	max				
ОСНОВНЫЕ ВИДЫ РАЗРЕШЕННОГО ИСПОЛЬЗОВАНИЯ ЗЕМЕЛЬНЫХ УЧАСТКОВ И ОБЪЕКТОВ КАПИТАЛЬНОГО СТРОИТЕЛЬСТВА								
1	13.0	Земельные участки общего назначения	100	2000	50%	13 метров	3 метра	
2	13.1	Ведение огородничества	100	4500	0%	не подлежат установлению		
3	13.2	Ведение садоводства	600	2000	30%	3 этажа /13 метров	3 метра	
4	3.1.1	Предоставление коммунальных услуг	не подлежит установлению					
5	4.4	Магазины	200	не подлежит установлению	50%	13 метров	3 метра	
6	12.0	Земельные участки (территории) общего пользования	действие градостроительного регламента не распространяется					
УСЛОВНО РАЗРЕШЕННЫЕ ВИДЫ ИСПОЛЬЗОВАНИЯ ЗЕМЕЛЬНЫХ УЧАСТКОВ И ОБЪЕКТОВ КАПИТАЛЬНОГО СТРОИТЕЛЬСТВА								
7	Не устанавливаются							

Ограничения использования земельных участков и объектов капитального строительства, устанавливаемые в соответствии с законодательством Российской Федерации, определяются пунктом 22 настоящих Правил.

22. Ограничения использования земельных участков и объектов капитального строительства, устанавливаемые в соответствии с законодательством Российской Федерации

1. На территории Бабяковского сельского поселения Новоусманского муниципального района Воронежской области располагаются следующие зоны с особыми условиями использования территории:

- защитная зона объекта культурного наследия;
- охранный зона объектов электроэнергетики (объектов электросетевого хозяйства и объектов по производству электрической энергии);
- придорожные полосы автомобильных дорог;
- охранный зона трубопроводов (газопроводов, нефтепроводов и нефтепродуктопроводов, аммиакопроводов);
- приаэродромная территория (полоса воздушных подходов);
- водоохранная (рыбоохранная) зона;
- прибрежная защитная полоса;
- зоны санитарной охраны источников питьевого и хозяйственно-бытового водоснабжения, а также устанавливаемые в случаях, предусмотренных Водным кодексом Российской Федерации, в отношении подземных водных объектов зоны специальной охраны;
- зоны затопления и подтопления;
- санитарно-защитная зона.

2. Ограничения для зон с особыми условиями использования территории установлены в соответствии с действующими нормативами.

№ п/п	Вид зоны	Ограничения в использовании земельных участков и объектов капитального строительства	Основания установления ограничений
1	Защитная зона объекта культурного наследия	Запрещается строительство объектов капитального строительства и их реконструкция, связанная с изменением их параметров (высоты, количества этажей, площади), за исключением строительства и реконструкции линейных объектов.	Приказ управления по охране объектов культурного наследия Воронежской области от 12.11.2019 № 71-01-07/288 «Об утверждении графического описания местоположения границ (с перечнем координат характерных точек этих границ) защитных зон объектов культурного наследия, расположенных на территории Воронежской области»
2	Охранная зона объектов электроэнергетики (объектов электросетевого хозяйства и объектов по производству электрической энергии)	<p>1. В охранных зонах объектов электросетевого хозяйства, размещенных на земельных участках, запрещается осуществлять любые действия, которые могут нарушить безопасную работу объектов электросетевого хозяйства, в том числе привести к их повреждению или уничтожению, и (или) повлечь причинение вреда жизни, здоровью граждан и имуществу физических или юридических лиц, а также повлечь нанесение экологического ущерба и возникновение пожаров, в том числе:</p> <ul style="list-style-type: none"> - набрасывать на провода и опоры воздушных линий электропередачи посторонние предметы, а также подниматься на опоры воздушных линий электропередачи; - размещать любые объекты и предметы (материалы) в пределах созданных в соответствии с требованиями нормативно-технических документов проходов и подъездов для доступа к объектам электросетевого хозяйства, а также проводить любые работы и возводить сооружения, которые могут препятствовать доступу к объектам электросетевого хозяйства, без создания необходимых для такого доступа проходов и подъездов; - находиться в пределах огороженной территории и помещениях распределительных устройств и подстанций, открывать двери и люки распределительных устройств и подстанций, производить переключения и подключения в электрических сетях (указанное 	<p>Постановление Правительства Российской Федерации от 24.02.2009 № 160 «О порядке установления охранных зон объектов электросетевого хозяйства и особых условий использования земельных участков в границах таких зон»</p> <p>Постановление Правительства Российской Федерации от 18.11.2013 № 1033 «О порядке установления охранных зон объектов по производству электрической энергии и особых условий использования земельных участков, расположенных в границах таких зон»</p>

	<p>требование не распространяется на работников, занятых выполнением разрешённых в установленном порядке работ), разводить огонь в пределах охраняемых зон вводных и распределительных устройств, подстанций, воздушных линий электропередачи, а также в охраняемых зонах кабельных линий электропередачи;</p> <ul style="list-style-type: none"> - размещать свалки; - производить работы ударными механизмами, сбрасывать тяжести массой свыше 5 тонн, производить сброс и слив едких и коррозионных веществ и горюче-смазочных материалов (в охраняемых зонах подземных кабельных линий электропередачи). <p>2. Для объектов электросетевого хозяйства напряжением свыше 1000 вольт, помимо действий, предусмотренных пунктом 1, запрещается:</p> <ul style="list-style-type: none"> - складировать или размещать хранилища любых, в том числе горюче-смазочных материалов; - размещать детские и спортивные площадки, стадионы, рынки, торговые точки, полевые станы, загоны для скота, гаражи и стоянки всех видов машин и механизмов, проводить любые мероприятия, связанные с большим скоплением людей, не занятых выполнением разрешённых в установленном порядке работ (в охраняемых зонах воздушных линий электропередачи); - использовать (запускать) любые летательные аппараты, в том числе воздушных змеев, спортивные модели летательных аппаратов (в охраняемых зонах воздушных линий электропередачи); - бросать якоря с судов и осуществлять их проход с отданными якорями, цепями, лотами, волокушами и тралями (в охраняемых зонах подводных кабельных линий электропередачи); - осуществлять проход судов с поднятыми стрелами кранов и других механизмов (в охраняемых зонах воздушных линий электропередачи). <p>3. Без письменного разрешения сетевой организации запрещается:</p> <ul style="list-style-type: none"> - строительство, капитальный ремонт, реконструкция или снос зданий и сооружений; - горные, взрывные, мелиоративные работы, в том числе связанные
--	---

- с временным затоплением земель;
- посадка и вырубка деревьев и кустарников;
 - дноуглубительные, землечерпальные и погрузочно-разгрузочные работы, добыча рыбы, других водных животных и растений придонными орудиями лова, устройство водопоев, колка и заготовка льда (в охранных зонах подводных кабельных линий электропередачи);
 - проход судов, у которых расстояние по вертикали от верхнего крайнего габарита с грузом или без груза до нижней точки провеса проводов переходов воздушных линий электропередачи через водоёмы менее минимально допустимого расстояния, в том числе с учётом максимального уровня подъёма воды при паводке;
 - проезд машин и механизмов, имеющих общую высоту с грузом или без груза от поверхности дороги более 4,5 метра (в охранных зонах воздушных линий электропередачи);
 - земляные работы на глубине более 0,3 метра (на вспахиваемых землях на глубине более 0,45 метра), а также планировка грунта (в охранных зонах подземных кабельных линий электропередачи);
 - полив сельскохозяйственных культур в случае, если высота струи воды может составить свыше 3 метров (в охранных зонах воздушных линий электропередачи);
 - полевые сельскохозяйственные работы с применением сельскохозяйственных машин и оборудования высотой более 4 метров (в охранных зонах воздушных линий электропередачи) или полевые сельскохозяйственные работы, связанные с вспашкой земли (в охранных зонах кабельных линий электропередачи).
4. Для объектов электросетевого хозяйства напряжением до 1000 вольт, помимо действий, предусмотренных пунктом 3, без письменного решения о согласовании сетевых организаций запрещается:
- размещать детские и спортивные площадки, стадионы, рынки, торговые точки, полевые станы, загоны для скота, гаражи и стоянки всех видов машин и механизмов, садовые, огороженные земельные участки и иные объекты недвижимости, расположенные в границах территории ведения гражданами садоводства или огородничества для собственных нужд объектов жилищного строительства, в том

<p>числе индивидуального (в охранных зонах воздушных линий электропередачи);</p> <ul style="list-style-type: none"> - складировать или размещать хранилища любых, в том числе горюче-смазочных материалов; - устраивать причалы для стоянки судов, барж и плавучих кранов, бросать якоря с судов и осуществлять их проход с отданными якорями, цепями, лотами, волокушами и тралями (в охранных зонах подводных кабельных линий электропередачи). <p>5. В охранных зонах объектов по производству электрической энергии запрещается осуществлять действия, которые могут нарушить безопасную работу объектов, в том числе привести к их повреждению или уничтожению и (или) повлечь причинение вреда жизни, здоровью граждан и имуществу физических или юридических лиц, а также нанесение вреда окружающей среде и возникновение пожаров и чрезвычайных ситуаций, а именно:</p> <ul style="list-style-type: none"> - убирать, перемещать, засыпать и повреждать предупреждающие знаки; - размещать кладбища, скотомогильники, захоронения отходов производства и потребления, радиоактивных, химических, взрывчатых, токсичных, отравляющих и ядовитых веществ; - производить сброс и слив едких и коррозионных веществ, в том числе растворов кислот, щелочей и солей, а также горюче-смазочных материалов; - разводить огонь и размещать какие-либо открытые или закрытые источники огня; - проводить работы, размещать объекты и предметы, возводить сооружения, которые могут препятствовать доступу к объектам, без создания необходимых для такого доступа проходов и подъездов; - производить работы ударными механизмами, сбрасывать тяжести массой свыше 5 тонн; - складировать любые материалы, в том числе взрывоопасные, пожароопасные и горюче-смазочные. <p>6. Без письменного согласования владельцев объектов запрещается:</p> <ul style="list-style-type: none"> - размещать детские и спортивные площадки, стадионы, рынки, торговые точки, полевые станы, загоны для скота, гаражи и стоянки
--

		<p>всех видов машин и механизмов;</p> <ul style="list-style-type: none"> - проводить любые мероприятия, связанные с пребыванием людей, не занятых выполнением работ, разрешенных в установленном порядке; - осуществлять горные, взрывные, мелиоративные работы, в том числе связанные с временным затоплением земель. 	
3	Придорожные полосы автомобильных дорог	<p>В придорожных полосах федеральных автомобильных дорог общего пользования, в придорожных полосах автомобильных дорог общего пользования регионального или межмуниципального значения запрещается строительство капитальных сооружений, за исключением:</p> <ul style="list-style-type: none"> - объектов, предназначенных для обслуживания таких автомобильных дорог, их строительства, реконструкции, капитального ремонта, ремонта и содержания; - объектов Государственной инспекции безопасности дорожного движения Министерства внутренних дел Российской Федерации; - объектов дорожного сервиса, рекламных конструкций, информационных щитов и указателей; - инженерных коммуникаций. 	<p>Приказ Минтранса России от 13.01.2010 № 4 «Об установлении и использовании придорожных полос автомобильных дорог федерального значения»</p> <p>Постановление правительства Воронежской области от 19.10.2010 № 879 «Об утверждении Порядка установления и использования придорожных полос автомобильных дорог общего пользования регионального или межмуниципального значения Воронежской области»</p>
4	Охранная зона трубопроводов (газопроводов, нефтепроводов и аммиакопроводов)	<p>1. В охранных зонах трубопроводов запрещается производить всякого рода действия, могущие нарушить нормальную эксплуатацию трубопроводов либо привести к их повреждению, в частности:</p> <ul style="list-style-type: none"> - перемещать, засыпать и ломать опознавательные и сигнальные знаки, контрольно - измерительные пункты; - открывать люки, калитки и двери необслуживаемых усилительных пунктов кабельной связи, ограждений узлов линейной арматуры, станций катодной и дренажной защиты, линейных и смотровых колодцев и других линейных устройств, открывать и закрывать краны и задвижки, отключать или включать средства связи, энергоснабжения и телемеханики трубопроводов; - удалять всякого рода свалки, выливать растворы кислот, солей и щелочей; 	<p>Федеральный закон от 31.03.1999 № 69-ФЗ «О газоснабжении в Российской Федерации»</p> <p>«Правила охраны магистральных трубопроводов», утвержденные Минтопэнерго РФ 29.04.1992, Постановлением Госгортехнадзора РФ от 22.04.1992 № 9</p> <p>Постановление Госгортехнадзора Российской Федерации от 23.11.1994 № 61 «О распространении «Правил охраны магистральных трубопроводов» на магистральные аммиакопроводы»</p>

	<p>- разрушать берегоукрепительные сооружения, водопропускные устройства, земляные и иные сооружения (устройства), предохраняющие трубопроводы от разрушения, а прилегающую территорию и окружающую местность - от аварийного разлива транспортируемой продукции;</p> <p>- бросать якоря, проходить с отдаленными якорями, цепями, лотами, волокушами и тралами, производить дноуглубительные и землечерпальные работы;</p> <p>- разводить огонь и размещать какие-либо открытые или закрытые источники огня.</p> <p>2. В охранных зонах трубопроводов без письменного разрешения предпринятый трубопроводного транспорта запрещается:</p> <p>- возводить любые постройки и сооружения; на расстоянии ближе 1000 м от оси аммиакопровода запрещается: строить коллективные сады с жилыми домами, устраивать массовые спортивные соревнования, соревнования с участием зрителей, купания, массовый отдых людей, любительское рыболовство, расположение временных полевых жилищ и станов любого назначения, загоны для скота;</p> <p>- высаживать деревья и кустарники всех видов, складировать корма, удобрения, материалы, сено и солому, располагать коновязи, содержать скот, выделять рыбопромысловые участки, производить добычу рыбы, а также водных животных и растений, устраивать водопой, производить колку и заготовку льда;</p> <p>- соорудить проезды и переезды через трассы трубопроводов, устраивать стоянки автомобильного транспорта, тракторов и механизмов, размещать сады и огороды;</p> <p>- производить мелиоративные земляные работы, соорудить оросительные и осушительные системы;</p> <p>- производить всякого рода открытые и подземные, горные, строительные, монтажные и взрывные работы, планировку грунта.</p> <p>3. В охранных зонах магистральных газопроводов запрещается:</p> <p>- перемещать, насыпать, повреждать и разрушать контрольно-измерительные и контрольно-диагностические пункты, предупредительные надписи, опознавательные и сигнальные знаки</p>	<p>Постановление Правительства Российской Федерации от 08.09.2017 № 1083 «Об утверждении Правил охраны магистральных газопроводов и о внесении изменений в Положение о представлении в федеральный орган исполнительной власти (его территориальные органы), уполномоченный Правительством Российской Федерации на осуществление государственного кадастрового учета, государственной регистрации прав, ведение Единого государственного реестра недвижимости и предоставление сведений, содержащихся в Едином государственном реестре недвижимости, федеральными органами исполнительной власти, органами государственной власти субъектов Российской Федерации и органами местного самоуправления дополнительных сведений, воспроизводимых на публичных кадастровых картах»</p> <p>Постановление Правительства Российской Федерации от 20.11.2000 № 878 «Об утверждении Правил охраны газораспределительных сетей»</p>
--	--	--

		<p>местонахождения магистральных газопроводов;</p> <ul style="list-style-type: none"> - открывать двери и люки необслуживаемых усилительных пунктов на кабельных линиях связи, калитки ограждений узлов линейной арматуры, двери установок электрохимической защиты, люки линейных и смотровых колодцев, открывать и закрывать краны, задвижки, отключать и включать средства связи, энергоснабжения, устройства телемеханики магистральных газопроводов; - устраивать свалки, осуществлять сброс и слив едких и коррозионно-агрессивных веществ и горюче-смазочных материалов; - складировать любые материалы, в том числе горюче-смазочные, или размещать хранилища любых материалов; - повреждать берегозащитные, водовыпускные сооружения, земляные и иные сооружения (устройства), предохраняющие магистральный газопровод от разрушения; - осуществлять постановку судов и плавучих объектов на якорь, добычу морских млекопитающих, рыболовство придонными орудиями добычи (вылова) водных биологических ресурсов, плавание с вытравленной якорь-цепью; - проводить дноуглубительные и другие работы, связанные с изменением дна и берегов водных объектов, за исключением работ, необходимых для технического обслуживания объекта магистрального газопровода; - проводить работы с использованием ударно-импульсных устройств и вспомогательных механизмов, сбрасывать грузы; - осуществлять рекреационную деятельность (кроме деятельности по размещению туристских стоянок), разводить костры и размещать источники огня; - огораживать и перегораживать охраняемые зоны; - размещать какие-либо здания, строения, сооружения, не относящиеся к объектам, указанным в пункте 2 Правил, за исключением объектов, указанных в подпунктах «д» – «к» и «м» пункта 6 Правил, утвержденных Постановлением Правительства РФ от 08.09.2017 № 1083; - осуществлять несанкционированное подключение (присоединение) к магистральному газопроводу. <p>4. В охранных зонах магистральных газопроводов без письменного</p>
--	--	---

	<p>разрешения собственника магистрального газопровода или организации, эксплуатирующей магистральный газопровод не допускается:</p> <ul style="list-style-type: none"> - проведение горных, взрывных, строительных, монтажных, мелиоративных работ, в том числе работ, связанных с затоплением земель; - осуществление посадки и вырубки деревьев и кустарников; - проведение погрузочно-разгрузочных работ, устройство водопоев скота, колка и заготовка льда; - проведение земляных работ на глубине более чем 0,3 метра, планировка грунта; - сооружение запруд на реках и ручьях; - складирование кормов, удобрений, сена, соломы, размещение полевых станков и загонов для скота; - размещение туристских стоянок; - размещение гаражей, стоянок и парковок транспортных средств; - сооружение проездов через магистральные газопроводы; - прокладка инженерных коммуникаций; - проведение инженерных изысканий, связанных с бурением скважин и устройством шурфов; - устройство причалов для судов и пляжей; - проведение работ на объектах транспортной инфраструктуры, находящихся на территории охранной зоны; - проведение работ, связанных с временным затоплением земель, не относящихся к землям сельскохозяйственного назначения. <p>5. В границах охранной зоны газораспределительных сетей запрещается:</p> <ul style="list-style-type: none"> - строить объекты жилищно-гражданского и производственного назначения; - сносить и реконструировать мосты, коллекторы, автомобильные и железные дороги с расположенными на них газораспределительными сетями без предварительного выноса этих газопроводов по согласованию с эксплуатационными организациями; - разрушать берегоукрепительные сооружения, водопропускные устройства, земляные и иные сооружения, предохраняющие
--	---

		<p>газораспределительные сети от разрушений;</p> <ul style="list-style-type: none"> - перемещать, повреждать, засыпать и уничтожать опознавательные знаки, контрольно-измерительные пункты и другие устройства газораспределительных сетей; - устраивать свалки и склады, разливать растворы кислот, солей, щелочей и других химически активных веществ; - огораживать и перегораживать охраняемые зоны, препятствовать доступу персонала эксплуатационных организаций к газораспределительным сетям, проведению обслуживания и устранению повреждений газораспределительных сетей; - разводить огонь и размещать источники огня; - рыть погребя, копать и обрабатывать почву сельскохозяйственными и мелиоративными орудиями и механизмами на глубину более 0,3 метра; - открывать калитки и двери газорегуляторных пунктов, станций катодной и дренажной защиты, люки подземных колодцев, включать или отключать электроснабжение средств связи, освещения и систем телемеханики; - набрасывать, приставлять и привязывать к опорам и надземным газопроводам, ограждениям и зданиям газораспределительных сетей посторонние предметы, лестницы, влезать на них; - самовольно подключаться к газораспределительным сетям. 	
5	Приаэродромная территория	<p>На авиаэродромной территории выделяются подзоны, в которых устанавливаются ограничения использования объектов недвижимости и осуществления деятельности:</p> <ul style="list-style-type: none"> - в первой подзоне запрещается размещать объекты, не предназначенные для организации и обслуживания воздушного движения и воздушных перевозок, обеспечения взлета, посадки, руления и стоянки воздушных судов; - во второй подзоне запрещается размещать объекты, не предназначенные для обслуживания пассажиров и обработки багажа, грузов и почты, обслуживания воздушных судов, хранения авиационного топлива и заправки воздушных судов, обеспечения энергоснабжения, а также объекты, не относящиеся к инфраструктуре аэропорта; - в третьей подзоне запрещается размещать объекты, высота которых превышает ограничения, установленные полномочным 	<p>Воздушный кодекс Российской Федерации</p> <p>Постановление Правительства Российской Федерации от 02.12.2017 № 1460 «Об утверждении Правил установления авиаэродромной территории, Правил выделения на авиаэродромной территории подзон и Правил разрешения разногласий, возникающих между высшими исполнительными органами государственной власти субъектов Российской Федерации и полномочными Правительством Российской Федерации федеральными органами исполнительной власти при согласовании проекта решения об</p>

	<p>Правительством Российской Федерации Федеральным органом исполнительной власти при установлении соответствующей приаэродромной территории;</p> <ul style="list-style-type: none"> - в четвертой подзоне запрещается размещать объекты, создающие помехи в работе наземных объектов средств и систем обслуживания воздушного движения, навигации, посадки и связи, предназначенных для организации воздушного движения и расположенных вне первой подзоны; - в пятой подзоне запрещается размещать опасные производственные объекты, функционирование которых может повлиять на безопасность полетов воздушных судов; - в шестой подзоне запрещается размещать объекты, способствующие привлечению и массовому скоплению птиц; - в седьмой подзоне, ввиду превышения уровня шумового и электромагнитного воздействий, концентраций загрязняющих веществ в атмосферном воздухе, запрещается размещать объекты, виды которых в зависимости от их функционального назначения определяются уполномоченным федеральным органом исполнительной власти при установлении соответствующей приаэродромной территории с учетом требований законодательства в области обеспечения санитарно-эпидемиологического благополучия населения, если иное не установлено федеральными законами. 	установлении приаэродромной территории»
Полоса воздушных подходов	<p>До установления приаэродромных территорий архитектурно-строительное проектирование, строительство, реконструкция объектов капитального строительства, размещение радиотехнических и иных объектов, которые могут угрожать безопасности полетов воздушных судов, оказывать негативное воздействие на здоровье человека и окружающую среду, создавать помехи в работе радиотехнического оборудования, установленного на аэродроме, объектов радиолокации и радионавигации, предназначенных для обеспечения полетов воздушных судов, в границах указанных в части 1 статьи 4 Федерального закона от 01.07.2017 № 135-ФЗ приаэродромных территорий или указанных в части 2 статьи 4 Федерального закона от 01.07.2017 № 135-ФЗ полос воздушных подходов на аэродромах, санитарно-защитных зон аэродромов должны осуществляться при условии согласования</p>	<p>Федеральный закон от 01.07.2017 № 135-ФЗ «О внесении изменений в отдельные законодательные акты Российской Федерации в части совершенствования порядка установления и использования приаэродромной территории и санитарно-защитной зоны»</p>

	<p>размещения этих объектов в срок не более чем тридцать дней:</p> <ul style="list-style-type: none"> - с организацией, осуществляющей эксплуатацию аэродрома экспериментальной авиации, - для аэродрома экспериментальной авиации; - с организацией, уполномоченной федеральным органом исполнительной власти, в ведении которого находится аэродром государственной авиации, - для аэродрома государственной авиации; - с федеральным органом исполнительной власти, осуществляющим функции по оказанию государственных услуг и управлению государственным имуществом в сфере воздушного транспорта (гражданской авиации), - для аэродрома гражданской авиации. <p>Согласование осуществляется при наличии положительного санитарно-эпидемиологического заключения федерального органа исполнительной власти, осуществляющего федеральный государственный санитарно-эпидемиологический надзор, о соответствии размещения указанных объектов требованиям законодательства в области обеспечения санитарно-эпидемиологического благополучия населения, выдаваемого в течение тридцати дней со дня поступления заявления в данный федеральный орган исполнительной власти.</p> <p>В отношении аэродромов, введенных в эксплуатацию до дня вступления в силу Федерального закона от 01.07.2017 № 135-ФЗ, ограничения использования земельных участков и (или) расположенных на них объектов недвижимости и осуществления экономической и иной деятельности, установленные до дня вступления в силу Федерального закона от 01.07.2017 № 135-ФЗ, ограничения использования земельных участков и (или) расположенных на них объектов недвижимости и осуществления экономической и иной деятельности, установленные в границах установленных в границах указанных в части 1 статьи 4 Федерального закона от 01.07.2017 № 135-ФЗ приаэродромных территорий или указанных в части 2 статьи 4 Федерального закона от 01.07.2017 № 135-ФЗ полос воздушных подходов на аэродромах, санитарно-защитных зон аэродромов, зон санитарных разрывов аэродромов, не применяются в отношении объектов капитального</p>
--	--

		<p>строительства, архитектурно-строительное проектирование, строительство, реконструкция которых согласованы собственником соответствующего аэродрома и (или) уполномоченным органом государственной власти, осуществляющим полномочия собственника соответствующего аэродрома, а также в отношении земельных участков и (или) расположенных на них объектов недвижимости, права на которые возникли у граждан или юридических лиц до дня вступления в силу Федерального закона от 01.07.2017 № 135-ФЗ, за исключением случаев, если эти ограничения установлены в целях обеспечения безопасности полетов воздушных судов.</p>	
6	Водоохранная зона	<p>В границах водоохранной зоны запрещается:</p> <ul style="list-style-type: none"> - использование сточных вод в целях регулирования плодородия почв; - размещение кладбищ, скотомогильников, объектов размещения отходов производства и потребления, химических, взрывчатых, токсичных, отравляющих и ядовитых веществ, пунктов захоронения радиоактивных отходов; - осуществление авиационных мер по борьбе с вредными организмами; - движение и стоянка транспортных средств (кроме специальных транспортных средств), за исключением их движения по дорогам и стоянки на дорогах и в специально оборудованных местах, имеющих твердое покрытие; - строительство и реконструкция автозаправочных станций, складов горюче-смазочных материалов (за исключением случаев, если автозаправочные станции, склады горюче-смазочных материалов размещены на территориях портов, инфраструктуры внутренних водных путей, в том числе баз (сооружений) для стоянки маломерных судов, объектов органов федеральной службы безопасности), станций технического обслуживания, используемых для технического осмотра и ремонта транспортных средств, осуществление мойки транспортных средств; - размещение специализированных хранилищ пестицидов и агрохимикатов, применение пестицидов и агрохимикатов; - сброс сточных, в том числе дренажных, вод; - разведка и добыча общераспространенных полезных ископаемых 	Водный кодекс Российской Федерации

	<p>(за исключением случаев, если разведка и добыча общераспространенных полезных ископаемых осуществляются пользователями недр, осуществляющими разведку и добычу иных видов полезных ископаемых, в границах предоставленных им в соответствии с законодательством Российской Федерации о недрах горных отводов и (или) геологических отводов на основании утвержденного технического проекта в соответствии со ст. 19.1 Закона Российской Федерации от 21 февраля 1992 года № 2395-1 «О недрах»).</p>	
<p>Рыбоохранная зона</p>	<p>В границах рыбоохранной зоны запрещается:</p> <ul style="list-style-type: none"> - использование сточных вод в целях регулирования плодородия почв; - размещение кладбищ, скотомогильников, объектов размещения отходов производства и потребления, химических, взрывчатых, токсичных, отравляющих и ядовитых веществ, пунктов захоронения радиоактивных отходов; - осуществление авиационных мер по борьбе с вредными организмами; - движение и стоянка транспортных средств (кроме специальных транспортных средств), за исключением их движения по дорогам и стоянки на дорогах и в специально оборудованных местах, имеющих твердое покрытие; - размещение автозаправочных станций, складов горюче-смазочных материалов (за исключением случаев, если автозаправочные станции, склады горюче-смазочных материалов размещены на территориях портов, судостроительных и судоремонтных организаций, инфраструктуры внутренних водных путей при условии соблюдения требований законодательства в области охраны окружающей среды и Водного кодекса Российской Федерации), станций технического обслуживания, используемых для технического осмотра и ремонта транспортных средств, осуществление мойки транспортного средства; - размещение специализированных хранилищ пестицидов и агрохимикатов, применение пестицидов и агрохимикатов; - сброс сточных, в том числе дренажных, вод; - разведка и добыча общераспространенных полезных ископаемых (за исключением случаев, если разведка и добыча 	<p>Постановление Правительства Российской Федерации от 06.10.2008 № 743 «Об утверждении Правил установления рыбоохранных зон»</p>

		<p>общераспространенных полезных ископаемых осуществляются пользованиями недр, осуществляющими разведку и добычу иных видов полезных ископаемых, в границах предоставленных им в соответствии с законодательством Российской Федерации о недрах горных отводов и (или) геологических отводов на основании утвержденного технического проекта в соответствии со статьей 19.1 Закона Российской Федерации «О недрах»);</p> <ul style="list-style-type: none"> - распашка земель; - размещение отвалов размываемых грунтов; - выпас сельскохозяйственных животных и организация для них летних лагерей, ванн. 	
7	Прибрежная защитная полоса	<p>В границах прибрежных защитных полос запрещается:</p> <ul style="list-style-type: none"> - использование сточных вод в целях регулирования плодородия почв; - размещение кладбищ, скотомогильников, объектов размещения отходов производства и потребления, химических, взрывчатых, токсичных, отравляющих и ядовитых веществ, пунктов захоронения радиоактивных отходов; - осуществление авиационных мер по борьбе с вредными организмами; - движение и стоянка транспортных средств (кроме специальных транспортных средств), за исключением их движения по дорогам и стоянки на дорогах и в специально оборудованных местах, имеющих твердое покрытие; - строительство и реконструкция автозаправочных станций, складов горюче-смазочных материалов (за исключением случаев, если автозаправочные станции, склады горюче-смазочных материалов размещены на территориях портов, инфраструктуры внутренних водных путей, в том числе баз (сооружений) для стоянки маломерных судов, объектов органов федеральной службы безопасности), станций технического обслуживания, используемых для технического осмотра и ремонта транспортных средств, осуществление мойки транспортных средств; - размещение специализированных хранилищ пестицидов и агрохимикатов, применение пестицидов и агрохимикатов; - сброс сточных, в том числе дренажных, вод; - разведка и добыча общераспространенных полезных ископаемых 	Водный кодекс Российской Федерации

		<p>(за исключением случаев, если разведка и добыча общераспространенных полезных ископаемых осуществляются пользователями недр, осуществляющими разведку и добычу иных видов полезных ископаемых, в границах предоставленных им в соответствии с законодательством Российской Федерации о недрах горных отводов и (или) геологических отводов на основании утвержденного технического проекта в соответствии со ст. 19.1 Закона Российской Федерации от 21 февраля 1992 года № 2395-1 «О недрах»);</p> <ul style="list-style-type: none"> - распашка земель; - размещение отвалов размываемых грунтов; - выпас сельскохозяйственных животных и организация для них летних лагерей, ванн. 	
8	<p>Зоны санитарной охраны источников питьевого и хозяйственно-бытового водоснабжения, а также устанавливаемые в случаях, предусмотренных Водным кодексом Российской Федерации, в отношении подземных водных объектов зоны специальной охраны</p>	<p>В зоне санитарной охраны источников питьевого и хозяйственно-бытового водоснабжения запрещается сброс сточных, в том числе дренажных, вод.</p> <p>На территории зоны санитарной охраны подземных источников водоснабжения:</p> <ol style="list-style-type: none"> 1. В первом поясе не допускается: <ul style="list-style-type: none"> - посадка высокоствольных деревьев; - все виды строительства, не имеющие непосредственного отношения к эксплуатации, реконструкции и расширению водопроводных сооружений, в том числе прокладка трубопроводов различного назначения; - размещение жилых и хозяйственно-бытовых зданий; - проживание людей; - применение ядохимикатов и удобрений. 2. Во втором поясе запрещено: <ul style="list-style-type: none"> - зачачка отработанных вод в подземные горизонты, подземное складирование твердых отходов и разработка недр земли; - размещение кладбищ, скотомогильников, полей ассенизации, полей фильтрации, навозохранилищ, силосных траншей, животноводческих и птицеводческих предприятий и других объектов, обусловливающих опасность микробного загрязнения подземных вод; 	<p>Водный кодекс Российской Федерации</p> <p>СанПиН 2.1.4.1110-02 «Зоны санитарной охраны источников водоснабжения и водопроводов питьевого назначения»</p>

<p>- применение удобрений и ядохимикатов; - рубка леса главного пользования и реконструкции; - размещение складов горюче-смазочных материалов, ядохимикатов и минеральных удобрений, накопителей промстоков, шламоохранилищ и других объектов, обуславливающих опасность химического загрязнения подземных вод. Бурение новых скважин и новое строительство, связанное с нарушением почвенного покрова, производится при обязательном согласовании с центром государственного санитарно-эпидемиологического надзора.</p>	<p>3. В третьем поясе запрещено:</p> <ul style="list-style-type: none"> - закачка отработанных вод в подземные горизонты, подземное складирование твёрдых отходов и разработка недр земли; - размещение складов горюче-смазочных материалов, ядохимикатов и минеральных удобрений, накопителей промстоков, шламоохранилищ и других объектов, обуславливающих опасность химического загрязнения подземных вод. Размещение таких объектов допускается в пределах третьего пояса зоны санитарной охраны только при использовании защищённых подземных вод, при условии выполнения специальных мероприятий по защите водоносного горизонта от загрязнения при наличии санитарно-эпидемиологического заключения центра государственного санитарно-эпидемиологического надзора, выданного с учётом заключения органов геологического контроля. <p>Бурение новых скважин и новое строительство, связанное с нарушением почвенного покрова, производится при обязательном согласовании с центром государственного санитарно-эпидемиологического надзора.</p>
<p>На территории зоны санитарной охраны поверхностных источников водоснабжения:</p> <p>1. В первом поясе не допускается:</p> <ul style="list-style-type: none"> - посадка высокоствольных деревьев; - все виды строительства, не имеющие непосредственного отношения к эксплуатации, реконструкции и расширению водопроводных сооружений, в том числе прокладка трубопроводов 	

	<p>различного назначения;</p> <ul style="list-style-type: none"> - размещение жилых и хозяйственно-бытовых зданий; - проживание людей; - применение ядохимикатов и удобрений; - спуск любых сточных вод, в том числе сточных вод водного транспорта; - купание, стирка белья, водопой скота и другие виды водопользования, оказывающие влияние на качество воды. <p>2. Во втором поясе не допускается:</p> <ul style="list-style-type: none"> - рубка леса главного пользования и реконструкции, а также закрепление за лесозаготовительными предприятиями древесины на корню и лесосечного фонда долгосрочного пользования (допускается только рубки ухода и санитарные рубки леса); - расположение стойбищ и выпас скота, а также всякое другое использование водоема и земельных участков, лесных угодий в пределах прибрежной полосы шириной не менее 500 м, которое может привести к ухудшению качества или уменьшению количества воды источника водоснабжения; - отведение сточных вод в зоне водосбора источника водоснабжения, включая его притоки, не отвечающих гигиеническим требованиям к охране поверхностных вод; - размещение кладбищ, скотомогильников, полей ассенизации, полей фильтрации, навозохранилищ, силосных траншей, животноводческих и птицеводческих предприятий и других объектов, обусловливающих опасность микробного загрязнения подземных вод; - применение удобрений и ядохимикатов; - рубка леса главного пользования и реконструкции; - сброс промышленных, сельскохозяйственных, городских и ливневых сточных вод, содержание в которых химических веществ и микроорганизмов превышает установленные санитарными правилами гигиенические нормативы качества воды (с учетом Определения Верховного Суда РФ от 25.09.2014 № АПЛ14-393); - размещение складов горюче-смазочных материалов, ядохимикатов и минеральных удобрений, накопителей промстоков, шламоохранилищ и других объектов, обусловливающих опасность
--	---

химического загрязнения подземных вод.

Регулирование отведения территории для нового строительства жилых, промышленных и сельскохозяйственных объектов, а также согласование изменений технологий действующих предприятий, связанных с повышением степени опасности загрязнения сточными водами источника водоснабжения производится при согласовании с центром государственного санитарно-эпидемиологического надзора.

Все работы, в том числе добыча песка, гравия, донноуглубительные, в пределах акватории зоны санитарной охраны допускаются по согласованию с центром государственного санитарно - эпидемиологического надзора лишь при обосновании гидрологических расчетами отсутствия ухудшения качества воды в створе водозабора.

Использование химических методов борьбы с эвтрофикацией водоемов допускается при условии применения препаратов, имеющих положительное санитарно - эпидемиологическое заключение государственной санитарно - эпидемиологической службы Российской Федерации.

Использование источников водоснабжения в пределах второго пояса зоны санитарной охраны для купания, туризма, водного спорта и рыбной ловли допускается в установленных местах при условии соблюдения гигиенических требований к охране поверхностных вод, а также гигиенических требований к зонам рекреации водных объектов.

3. В третьем поясе не допускается отведение сточных вод в зоне водосбора источника водоснабжения, включая его притоки, не отвечающих гигиеническим требованиям к охране поверхностных вод.

Регулирование отведения территории для нового строительства жилых, промышленных и сельскохозяйственных объектов, а также согласование изменений технологий действующих предприятий, связанных с повышением степени опасности загрязнения сточными водами источника водоснабжения производится при согласовании с центром государственного санитарно-эпидемиологического

		<p>надзора.</p> <p>Все работы, в том числе добыча песка, гравия, донноуглубительные, в пределах акватории зоны санитарной охраны допускаются по согласованию с центром государственного санитарно - эпидемиологического надзора лишь при обосновании гидрологических расчетами отсутствия ухудшения качества воды в створе водозабора.</p> <p>Использование химических методов борьбы с эвтрофикацией водоемов допускается при условии применения препаратов, имеющих положительное санитарно - эпидемиологическое заключение государственной санитарно - эпидемиологической службы Российской Федерации.</p>	
9	<p>Зоны затопления и подтопления</p>	<p>В зонах затопления и подтопления запрещается:</p> <ul style="list-style-type: none"> - размещение новых населенных пунктов и строительство объектов капитального строительства без обеспечения инженерной защиты таких населенных пунктов и объектов от затопления, подтопления; - использование сточных вод в целях регулирования плодородия почв; - размещение кладбищ, скотомогильников, объектов размещения отходов производства и потребления, химических, взрывчатых, токсичных, отравляющих и ядовитых веществ, пунктов хранения и захоронения радиоактивных отходов; - осуществление авиационных мер по борьбе с вредными организмами. 	<p>Водный кодекс Российской Федерации</p>
10	<p>Санитарно-защитная зона</p>	<p>В границах санитарно-защитной зоны не допускается использования земельных участков в целях:</p> <ul style="list-style-type: none"> - размещения жилой застройки, объектов образовательного и медицинского назначения, спортивных сооружений открытого типа, организаций отдыха детей и их оздоровления, зон рекреационного назначения и для ведения садоводства; - размещения объектов для производства и хранения лекарственных средств, объекты пищевых отраслей промышленности, оптовых складов продовольственного сырья и пищевой продукции, комплексов водопроводных сооружений для подготовки и хранения питьевой воды, использования земельных участков в целях производства, хранения и переработки сельскохозяйственной продукции, предназначенной для дальнейшего использования в 	<p>Постановление Правительства Российской Федерации от 03.03.2018 № 222 «Об утверждении Правил установления санитарно-защитных зон и использования земельных участков, расположенных в границах санитарно-защитных зон»</p>

		качестве пищевой продукции, если химическое, физическое и (или) биологическое воздействие объекта, в отношении которого установлена санитарно-защитная зона, приведет к нарушению качества и безопасности таких средств, сырья, воды и продукции в соответствии с установленными требованиями.	
--	--	--	--

Приложение №1
к правилам землепользования и застройки
Бабяковского сельского поселения
Новоусманского муниципального района
Воронежской области

**СВЕДЕНИЯ О ГРАНИЦАХ ТЕРРИТОРИАЛЬНЫХ ЗОН,
СОДЕРЖАЩИЕ ГРАФИЧЕСКОЕ ОПИСАНИЕ МЕСТОПОЛОЖЕНИЯ
ГРАНИЦ ТЕРРИТОРИАЛЬНЫХ ЗОН, ПЕРЕЧЕНЬ КООРДИНАТ
ХАРАКТЕРНЫХ ТОЧЕК ГРАНИЦ ТЕРРИТОРИАЛЬНЫХ ЗОН
СЕЛА БАБЯКОВО**

ОПИСАНИЕ МЕСТОПОЛОЖЕНИЯ ГРАНИЦ

Зона застройки индивидуальными жилыми домами - Ж1

 (наименование объекта, местоположение границ которого описано
 (далее - объект))

Раздел 1

Сведения об объекте		
№ п/п	Характеристики объекта	Описание характеристик
1	2	3
1	Местоположение объекта	Воронежская область, Новоусманский муниципальный район, Бабяковское сельское поселение, село Бабяково
2	Площадь объекта \pm величина погрешности определения площади ($P \pm \text{Дельта } P$)	5487625 \pm 40995 м ²
3	Иные характеристики объекта	-

Раздел 2

Сведения о местоположении границ объекта					
1. Система координат: МСК - 36, зона 1					
2. Сведения о характерных точках границ объекта					
Обозначение характерных точек границ	Координаты, м		Метод определения координат характерной точки	Средняя квадратическая погрешность положения характерной точки (Mt), м	Описание обозначения точки на местности (при наличии)
	X	Y			
1	2	3	4	5	6
1	518233.35	1311500.32	Картометрический	5.00	-
2	518261.75	1311573.54	Картометрический	5.00	-
3	518257.97	1311580.34	Картометрический	5.00	-
4	518279.97	1311690.73	Картометрический	5.00	-
5	518226.94	1311717.07	Картометрический	5.00	-
6	518149.74	1311755.42	Картометрический	5.00	-
7	518072.80	1311793.64	Картометрический	5.00	-
8	518119.46	1312051.03	Картометрический	5.00	-
9	518167.57	1312305.26	Картометрический	5.00	-
10	518179.49	1312342.66	Аналитический	0.10	-
11	518191.58	1312432.17	Аналитический	0.10	-
12	518187.91	1312433.23	Картометрический	5.00	-
13	518197.07	1312468.36	Картометрический	5.00	-
14	518114.50	1312549.38	Картометрический	5.00	-
15	518026.37	1312635.87	Картометрический	5.00	-
16	517961.29	1312498.81	Картометрический	5.00	-
17	517960.94	1312498.86	Картометрический	5.00	-
18	517946.22	1312500.91	Аналитический	0.10	-
19	517740.69	1312529.75	Аналитический	0.10	-
20	517666.32	1312527.48	Аналитический	0.10	-
21	517615.34	1312512.78	Аналитический	0.10	-
22	517580.17	1312521.39	Аналитический	0.10	-
23	517625.03	1312619.78	Аналитический	0.10	-
24	517653.63	1312682.49	Аналитический	0.10	-
25	517704.22	1312793.46	Аналитический	0.10	-
26	517673.60	1312786.75	Аналитический	0.10	-
27	517626.03	1312810.59	Аналитический	0.10	-
28	517571.64	1312824.28	Аналитический	0.10	-
29	517517.24	1312834.58	Аналитический	0.10	-
30	517479.82	1312827.89	Аналитический	0.10	-
31	517452.54	1312787.28	Аналитический	0.10	-
32	517408.22	1312726.37	Аналитический	0.10	-
33	517377.59	1312716.28	Аналитический	0.10	-
34	517357.14	1312692.60	Аналитический	0.10	-
35	517282.02	1312523.30	Аналитический	0.10	-
36	517387.40	1312502.72	Аналитический	0.10	-

1	2	3	4	5	6
37	517441.79	1312485.64	Аналитический	0.10	-
38	517455.43	1312466.67	Аналитический	0.10	-
39	517340.51	1312404.61	Аналитический	0.10	-
40	517344.67	1312427.64	Аналитический	0.10	-
41	517253.94	1312443.88	Аналитический	0.10	-
42	517237.46	1312348.96	Аналитический	0.10	-
43	517142.25	1312297.55	Аналитический	0.10	-
44	517124.65	1312288.05	Аналитический	0.10	-
45	517088.77	1312268.67	Картометрический	5.00	-
46	517167.53	1312170.13	Картометрический	1.00	-
47	517199.71	1312122.08	Картометрический	1.00	-
48	517220.79	1312082.17	Картометрический	1.00	-
49	517224.32	1312083.22	Картометрический	1.00	-
50	517237.43	1312061.37	Картометрический	1.00	-
51	517239.18	1312061.78	Картометрический	1.00	-
52	517369.36	1311865.92	Картометрический	1.00	-
53	517380.03	1311873.11	Аналитический	0.10	-
54	517412.79	1311896.03	Аналитический	0.10	-
55	517429.96	1311871.49	Аналитический	0.10	-
56	517440.61	1311856.28	Аналитический	0.10	-
57	517436.96	1311836.52	Аналитический	0.10	-
58	517430.66	1311799.59	Картометрический	5.00	-
59	517419.65	1311791.36	Картометрический	5.00	-
60	517443.28	1311763.30	Картометрический	5.00	-
61	517445.32	1311764.04	Картометрический	5.00	-
62	517474.60	1311758.82	Аналитический	0.10	-
63	517504.16	1311753.70	Аналитический	0.10	-
64	517529.72	1311749.01	Картометрический	5.00	-
65	517559.23	1311743.63	Картометрический	5.00	-
66	517588.88	1311739.04	Картометрический	5.00	-
67	517618.53	1311734.45	Картометрический	5.00	-
68	517648.18	1311729.86	Картометрический	5.00	-
69	517677.82	1311725.28	Картометрический	5.00	-
70	517707.47	1311720.69	Картометрический	5.00	-
71	517737.12	1311716.10	Картометрический	5.00	-
72	517766.77	1311711.52	Картометрический	5.00	-
73	517796.41	1311706.93	Картометрический	5.00	-
74	517826.06	1311702.35	Картометрический	5.00	-
75	517855.71	1311697.76	Картометрический	5.00	-
76	517875.24	1311694.88	Картометрический	5.00	-
77	517904.89	1311690.29	Картометрический	5.00	-
78	517934.54	1311685.71	Картометрический	5.00	-
79	517964.18	1311681.13	Картометрический	5.00	-
80	517993.83	1311676.54	Картометрический	5.00	-
81	518023.48	1311671.96	Аналитический	0.10	-
82	518049.86	1311667.84	Аналитический	0.10	-
83	518047.95	1311656.58	Картометрический	5.00	-
84	518045.62	1311643.73	Картометрический	5.00	-

1	2	3	4	5	6
85	518045.60	1311643.62	Картометрический	5.00	-
86	518042.97	1311630.94	Картометрический	5.00	-
87	518042.14	1311627.03	Картометрический	5.00	-
88	518038.57	1311609.63	Картометрический	5.00	-
89	518036.82	1311601.17	Картометрический	5.00	-
90	518051.79	1311593.49	Картометрический	5.00	-
91	518072.90	1311582.66	Картометрический	5.00	-
92	518093.96	1311571.85	Картометрический	5.00	-
93	518114.93	1311561.09	Картометрический	5.00	-
94	518135.85	1311550.36	Картометрический	5.00	-
95	518156.70	1311539.66	Картометрический	5.00	-
96	518173.41	1311529.26	Картометрический	5.00	-
97	518228.02	1311503.06	Картометрический	5.00	-
1	518233.35	1311500.32	Картометрический	5.00	-
98	518231.97	1311388.55	Картометрический	5.00	-
99	518265.97	1311446.87	Картометрический	5.00	-
100	518268.26	1311450.95	Картометрический	5.00	-
101	518153.43	1311507.00	Картометрический	5.00	-
102	518080.21	1311537.17	Картометрический	5.00	-
103	518045.13	1311554.54	Картометрический	5.00	-
104	518046.28	1311558.00	Картометрический	5.00	-
105	518021.75	1311566.13	Аналитический	0.10	-
106	518015.59	1311569.18	Аналитический	0.10	-
107	518008.39	1311572.75	Аналитический	0.10	-
108	517987.69	1311583.00	Аналитический	0.10	-
109	517981.53	1311586.05	Аналитический	0.10	-
110	517967.15	1311592.22	Аналитический	0.10	-
111	517947.58	1311600.61	Аналитический	0.10	-
112	517933.39	1311606.69	Аналитический	0.10	-
113	517832.74	1311633.39	Картометрический	5.00	-
114	517806.12	1311637.94	Картометрический	5.00	-
115	517781.70	1311642.11	Картометрический	5.00	-
116	517757.11	1311646.31	Картометрический	5.00	-
117	517732.25	1311650.56	Картометрический	5.00	-
118	517707.16	1311654.85	Картометрический	5.00	-
119	517707.62	1311657.51	Картометрический	5.00	-
120	517687.95	1311660.92	Картометрический	5.00	-
121	517687.48	1311658.21	Картометрический	5.00	-
122	517661.91	1311662.58	Картометрический	5.00	-
123	517638.78	1311666.53	Картометрический	5.00	-
124	517619.53	1311669.82	Картометрический	5.00	-
125	517584.53	1311675.80	Картометрический	5.00	-
126	517556.04	1311680.67	Картометрический	5.00	-
127	517537.00	1311683.93	Аналитический	0.10	-
128	517520.73	1311686.71	Аналитический	0.10	-
129	517504.35	1311689.51	Аналитический	0.10	-
130	517487.84	1311692.33	Аналитический	0.10	-

1	2	3	4	5	6
131	517471.33	1311695.15	Аналитический	0.10	-
132	517455.81	1311697.80	Аналитический	0.10	-
133	517443.36	1311699.93	Аналитический	0.10	-
134	517441.80	1311694.11	Аналитический	0.10	-
135	517437.51	1311678.10	Аналитический	0.10	-
136	517437.18	1311678.14	Аналитический	0.10	-
137	517423.27	1311679.90	Аналитический	0.10	-
138	517420.69	1311680.22	Аналитический	0.10	-
139	517413.18	1311681.16	Аналитический	0.10	-
140	517408.73	1311681.72	Аналитический	0.10	-
141	517398.93	1311683.34	Аналитический	0.10	-
142	517387.04	1311635.64	Аналитический	0.10	-
143	517376.65	1311593.91	Аналитический	0.10	-
144	517368.85	1311562.62	Аналитический	0.10	-
145	517355.45	1311508.84	Аналитический	0.10	-
146	517372.44	1311514.10	Картометрический	1.00	-
147	517376.98	1311519.55	Аналитический	0.10	-
148	517394.06	1311522.89	Аналитический	0.10	-
149	517412.88	1311526.57	Аналитический	0.10	-
150	517425.48	1311530.45	Аналитический	0.10	-
151	517427.93	1311531.21	Аналитический	0.10	-
152	517443.47	1311536.01	Аналитический	0.10	-
153	517457.59	1311540.36	Аналитический	0.10	-
154	517459.56	1311540.97	Аналитический	0.10	-
155	517467.25	1311543.34	Аналитический	0.10	-
156	517468.80	1311543.82	Аналитический	0.10	-
157	517476.44	1311542.04	Аналитический	0.10	-
158	517492.62	1311538.29	Аналитический	0.10	-
159	517496.67	1311537.35	Аналитический	0.10	-
160	517508.70	1311534.55	Аналитический	0.10	-
161	517515.68	1311532.93	Аналитический	0.10	-
162	517530.70	1311563.99	Аналитический	0.10	-
163	517532.16	1311567.01	Аналитический	0.10	-
164	517549.62	1311603.10	Аналитический	0.10	-
165	517570.82	1311603.06	Аналитический	0.10	-
166	517577.62	1311601.34	Аналитический	0.10	-
167	517600.81	1311595.46	Аналитический	0.10	-
168	517600.97	1311575.76	Аналитический	0.10	-
169	517601.08	1311563.15	Аналитический	0.10	-
170	517620.35	1311556.01	Аналитический	0.10	-
171	517627.17	1311553.51	Аналитический	0.10	-
172	517635.86	1311554.12	Аналитический	0.10	-
173	517640.27	1311569.20	Аналитический	0.10	-
174	517642.09	1311568.82	Аналитический	0.10	-
175	517645.66	1311568.06	Аналитический	0.10	-
176	517671.05	1311562.72	Аналитический	0.10	-
177	517671.50	1311562.63	Аналитический	0.10	-
178	517680.31	1311560.77	Аналитический	0.10	-

1	2	3	4	5	6
179	517690.66	1311558.59	Аналитический	0.10	-
180	517709.68	1311554.56	Аналитический	0.10	-
181	517715.61	1311553.31	Аналитический	0.10	-
182	517739.03	1311548.36	Аналитический	0.10	-
183	517740.29	1311548.09	Аналитический	0.10	-
184	517747.84	1311546.49	Аналитический	0.10	-
185	517764.75	1311542.92	Аналитический	0.10	-
186	517777.24	1311540.28	Аналитический	0.10	-
187	517788.92	1311537.81	Аналитический	0.10	-
188	517799.04	1311535.67	Аналитический	0.10	-
189	517817.19	1311552.86	Аналитический	0.10	-
190	517842.77	1311576.87	Картометрический	5.00	-
191	517857.32	1311590.64	Картометрический	5.00	-
192	517891.23	1311584.46	Картометрический	5.00	-
193	517893.69	1311584.01	Картометрический	5.00	-
194	517888.10	1311560.89	Картометрический	5.00	-
195	517873.27	1311498.82	Картометрический	5.00	-
196	517879.20	1311493.94	Аналитический	0.10	-
197	517890.43	1311484.93	Аналитический	0.10	-
198	517909.91	1311469.32	Картометрический	5.00	-
199	517926.21	1311456.25	Картометрический	5.00	-
200	517943.30	1311442.56	Картометрический	5.00	-
201	517958.00	1311430.77	Картометрический	5.00	-
202	517971.34	1311420.07	Картометрический	5.00	-
203	517976.80	1311415.69	Картометрический	5.00	-
204	517980.70	1311412.57	Картометрический	5.00	-
205	517994.24	1311401.71	Картометрический	5.00	-
206	518011.71	1311387.71	Картометрический	5.00	-
207	518035.05	1311369.11	Картометрический	5.00	-
208	518072.56	1311414.35	Картометрический	5.00	-
209	518096.57	1311403.54	Картометрический	5.00	-
210	518115.39	1311445.50	Аналитический	0.10	-
211	518136.07	1311436.17	Картометрический	5.00	-
212	518155.70	1311424.05	Картометрический	5.00	-
213	518177.24	1311411.62	Картометрический	5.00	-
214	518191.02	1311404.56	Картометрический	5.00	-
215	518208.49	1311397.47	Картометрический	5.00	-
98	518231.97	1311388.55	Картометрический	5.00	-
216	517106.11	1312081.87	Картометрический	1.00	-
217	517117.40	1312095.36	Картометрический	1.00	-
218	517131.44	1312111.44	Картометрический	1.00	-
219	517126.78	1312123.16	Аналитический	0.10	-
220	517131.15	1312128.23	Аналитический	0.10	-
221	517132.04	1312129.58	Аналитический	0.10	-
222	517103.21	1312160.72	Аналитический	0.10	-
223	517075.02	1312182.94	Аналитический	0.10	-
224	517047.98	1312171.83	Аналитический	0.10	-

1	2	3	4	5	6
225	517037.78	1312158.83	Аналитический	0.10	-
226	517025.51	1312130.62	Аналитический	0.10	-
227	517074.41	1312111.84	Картометрический	1.00	-
228	517072.43	1312107.61	Картометрический	1.00	-
229	517085.93	1312099.91	Картометрический	1.00	-
230	517083.79	1312092.52	Аналитический	0.10	-
216	517106.11	1312081.87	Картометрический	1.00	-
231	517141.73	1312016.19	Аналитический	0.10	-
232	517150.69	1312048.33	Аналитический	0.10	-
233	517105.33	1312072.34	Аналитический	0.10	-
234	517103.96	1312073.07	Аналитический	0.10	-
235	517097.67	1312065.54	Аналитический	0.10	-
236	517088.64	1312046.37	Аналитический	0.10	-
237	517091.06	1312043.03	Аналитический	0.10	-
231	517141.73	1312016.19	Аналитический	0.10	-
238	517113.30	1311919.40	Аналитический	0.10	-
239	517115.83	1311928.58	Аналитический	0.10	-
240	517120.75	1311946.42	Аналитический	0.10	-
241	517125.68	1311964.26	Аналитический	0.10	-
242	517130.62	1311982.18	Аналитический	0.10	-
243	517134.84	1311997.48	Аналитический	0.10	-
244	517109.14	1312004.66	Аналитический	0.10	-
245	517104.83	1311989.30	Аналитический	0.10	-
246	517099.77	1311971.26	Аналитический	0.10	-
247	517099.32	1311969.66	Аналитический	0.10	-
248	517094.71	1311953.25	Аналитический	0.10	-
249	517089.69	1311935.34	Аналитический	0.10	-
250	517087.51	1311926.93	Аналитический	0.10	-
238	517113.30	1311919.40	Аналитический	0.10	-
251	517029.85	1311905.75	Картометрический	1.00	-
252	517037.45	1311933.93	Картометрический	1.00	-
253	517029.30	1311935.82	Картометрический	1.00	-
254	516996.85	1311944.40	Картометрический	1.00	-
255	517001.12	1311963.36	Картометрический	1.00	-
256	517003.51	1311973.96	Картометрический	1.00	-
257	517003.75	1311975.13	Картометрический	1.00	-
258	517004.81	1311980.33	Картометрический	1.00	-
259	517007.03	1311991.19	Аналитический	0.10	-
260	516998.36	1311992.91	Картометрический	1.00	-
261	517005.07	1312019.98	Картометрический	1.00	-
262	516975.73	1312027.23	Картометрический	1.00	-
263	516965.80	1312008.89	Картометрический	1.00	-
264	516958.66	1311995.70	Картометрический	1.00	-
265	516949.79	1311999.52	Картометрический	1.00	-
266	516936.41	1312005.47	Картометрический	1.00	-

1	2	3	4	5	6
267	516893.05	1312024.23	Картометрический	1.00	-
268	516890.53	1312025.31	Картометрический	1.00	-
269	516875.52	1311977.00	Картометрический	1.00	-
270	516921.42	1311957.85	Картометрический	1.00	-
271	516921.82	1311957.70	Картометрический	1.00	-
272	516914.90	1311935.97	Картометрический	1.00	-
273	516914.22	1311933.67	Картометрический	1.00	-
274	516930.42	1311927.16	Аналитический	0.10	-
275	516964.70	1311916.83	Аналитический	0.10	-
276	516967.38	1311916.03	Аналитический	0.10	-
277	516969.48	1311915.38	Аналитический	0.10	-
278	516972.45	1311914.50	Аналитический	0.10	-
279	516977.61	1311912.90	Аналитический	0.10	-
280	517017.07	1311909.09	Аналитический	0.10	-
251	517029.85	1311905.75	Картометрический	1.00	-
281	517225.06	1309573.87	Картометрический	5.00	-
282	517226.55	1309665.32	Картометрический	5.00	-
283	517253.51	1309705.69	Картометрический	5.00	-
284	517238.90	1309895.12	Картометрический	5.00	-
285	517103.99	1309829.05	Картометрический	5.00	-
286	517076.38	1309793.85	Картометрический	5.00	-
287	517118.06	1310184.65	Картометрический	5.00	-
288	517105.08	1310187.08	Картометрический	5.00	-
289	516975.88	1310207.12	Аналитический	0.10	-
290	516980.39	1310225.11	Аналитический	0.10	-
291	516979.63	1310242.92	Аналитический	0.10	-
292	516945.16	1310240.82	Аналитический	0.10	-
293	516942.34	1310268.20	Картометрический	1.00	-
294	516940.67	1310288.30	Картометрический	1.00	-
295	516939.13	1310306.80	Картометрический	1.00	-
296	516934.97	1310363.49	Картометрический	1.00	-
297	516935.31	1310373.27	Картометрический	1.00	-
298	516928.10	1310427.77	Картометрический	1.00	-
299	516956.31	1310482.40	Картометрический	1.00	-
300	516956.70	1310531.46	Картометрический	1.00	-
301	516968.59	1310573.40	Картометрический	1.00	-
302	516928.74	1310580.73	Картометрический	1.00	-
303	516938.20	1310656.96	Картометрический	1.00	-
304	516944.02	1310667.51	Картометрический	1.00	-
305	516948.03	1310693.49	Картометрический	1.00	-
306	516963.37	1310732.01	Картометрический	1.00	-
307	517033.05	1310909.70	Картометрический	1.00	-
308	517025.58	1310910.86	Картометрический	1.00	-
309	517026.87	1310922.66	Картометрический	1.00	-
310	517026.21	1310934.96	Картометрический	1.00	-
311	517023.18	1310943.80	Картометрический	1.00	-
312	517020.87	1310945.91	Картометрический	1.00	-

1	2	3	4	5	6
313	517019.23	1310946.68	Картометрический	1.00	-
314	517015.48	1310948.14	Картометрический	1.00	-
315	517018.64	1310957.28	Картометрический	1.00	-
316	517022.32	1310977.86	Картометрический	1.00	-
317	517025.37	1310977.88	Картометрический	1.00	-
318	517024.28	1311001.92	Картометрический	1.00	-
319	517020.85	1311001.71	Картометрический	1.00	-
320	517009.07	1310995.41	Аналитический	0.10	-
321	517008.72	1311001.96	Картометрический	1.00	-
322	517007.83	1311016.74	Картометрический	1.00	-
323	516994.08	1311020.35	Картометрический	1.00	-
324	516991.30	1311021.82	Картометрический	1.00	-
325	516989.43	1311022.12	Картометрический	1.00	-
326	516996.63	1311031.33	Картометрический	1.00	-
327	517004.46	1311068.58	Картометрический	1.00	-
328	517007.04	1311111.56	Картометрический	1.00	-
329	517011.87	1311147.77	Картометрический	1.00	-
330	517021.00	1311176.64	Картометрический	1.00	-
331	517040.29	1311211.76	Картометрический	1.00	-
332	517049.76	1311243.55	Картометрический	1.00	-
333	517056.45	1311271.28	Картометрический	1.00	-
334	517052.52	1311291.61	Картометрический	1.00	-
335	517049.06	1311308.44	Картометрический	1.00	-
336	517039.90	1311325.28	Картометрический	1.00	-
337	517041.29	1311326.77	Картометрический	1.00	-
338	517051.60	1311328.82	Картометрический	1.00	-
339	517065.83	1311331.47	Картометрический	1.00	-
340	517072.31	1311303.03	Картометрический	1.00	-
341	517091.55	1311307.84	Картометрический	1.00	-
342	517082.30	1311348.78	Картометрический	1.00	-
343	517090.79	1311346.82	Картометрический	1.00	-
344	517092.40	1311346.38	Картометрический	1.00	-
345	517098.98	1311345.97	Картометрический	1.00	-
346	517106.62	1311346.12	Картометрический	1.00	-
347	517111.25	1311347.01	Картометрический	1.00	-
348	517117.78	1311350.69	Картометрический	1.00	-
349	517123.92	1311357.03	Картометрический	1.00	-
350	517131.70	1311363.20	Картометрический	1.00	-
351	517138.54	1311369.37	Картометрический	1.00	-
352	517144.01	1311373.01	Картометрический	1.00	-
353	517146.16	1311370.51	Картометрический	1.00	-
354	517149.84	1311372.57	Картометрический	1.00	-
355	517149.62	1311377.84	Картометрический	1.00	-
356	517162.73	1311384.32	Картометрический	1.00	-
357	517163.35	1311386.81	Картометрический	1.00	-
358	517167.70	1311389.37	Картометрический	1.00	-
359	517170.67	1311388.17	Картометрический	1.00	-
360	517174.65	1311389.82	Картометрический	1.00	-

1	2	3	4	5	6
361	517175.53	1311394.84	Картометрический	1.00	-
362	517167.10	1311408.64	Аналитический	0.10	-
363	517160.26	1311419.42	Аналитический	0.10	-
364	517111.59	1311387.16	Картометрический	1.00	-
365	517106.22	1311383.60	Картометрический	1.00	-
366	517095.62	1311388.23	Картометрический	1.00	-
367	517047.26	1311467.25	Картометрический	1.00	-
368	517039.67	1311464.77	Картометрический	1.00	-
369	516997.29	1311447.87	Картометрический	1.00	-
370	516981.05	1311446.90	Картометрический	1.00	-
371	516977.22	1311446.64	Картометрический	1.00	-
372	516961.32	1311481.94	Картометрический	1.00	-
373	516942.10	1311520.30	Картометрический	1.00	-
374	516922.05	1311546.32	Картометрический	1.00	-
375	516910.22	1311564.81	Картометрический	1.00	-
376	516894.99	1311578.93	Аналитический	0.10	-
377	516889.99	1311574.33	Картометрический	1.00	-
378	516891.30	1311568.53	Картометрический	1.00	-
379	516886.05	1311562.01	Картометрический	1.00	-
380	516848.65	1311570.96	Картометрический	1.00	-
381	516800.52	1311583.28	Картометрический	1.00	-
382	516795.64	1311567.67	Картометрический	1.00	-
383	516793.62	1311551.36	Картометрический	1.00	-
384	516755.81	1311531.42	Картометрический	1.00	-
385	516752.56	1311528.82	Картометрический	1.00	-
386	516728.12	1311509.25	Картометрический	1.00	-
387	516704.71	1311497.29	Картометрический	1.00	-
388	516702.34	1311492.43	Картометрический	1.00	-
389	516694.17	1311476.24	Картометрический	1.00	-
390	516717.21	1311468.59	Аналитический	0.10	-
391	516711.95	1311449.02	Аналитический	0.10	-
392	516741.13	1311416.63	Аналитический	0.10	-
393	516740.61	1311415.82	Аналитический	0.10	-
394	516755.37	1311401.57	Аналитический	0.10	-
395	516759.34	1311402.07	Аналитический	0.10	-
396	516781.62	1311404.87	Аналитический	0.10	-
397	516802.42	1311335.04	Картометрический	1.00	-
398	516793.70	1311336.26	Картометрический	1.00	-
399	516763.52	1311340.48	Картометрический	1.00	-
400	516747.14	1311345.77	Картометрический	1.00	-
401	516720.87	1311356.97	Картометрический	1.00	-
402	516693.40	1311348.67	Картометрический	1.00	-
403	516675.87	1311341.55	Картометрический	1.00	-
404	516666.83	1311319.52	Картометрический	1.00	-
405	516651.11	1311282.54	Картометрический	1.00	-
406	516634.90	1311301.45	Аналитический	0.10	-
407	516626.65	1311308.22	Аналитический	0.10	-
408	516602.27	1311327.64	Аналитический	0.10	-

1	2	3	4	5	6
409	516593.85	1311308.95	Картометрический	1.00	-
410	516576.33	1311318.56	Картометрический	1.00	-
411	516560.10	1311270.76	Картометрический	1.00	-
412	516544.93	1311226.08	Картометрический	1.00	-
413	516532.37	1311187.62	Картометрический	1.00	-
414	516543.71	1311183.41	Картометрический	1.00	-
415	516572.32	1311172.91	Картометрический	1.00	-
416	516518.35	1311018.55	Картометрический	1.00	-
417	516526.89	1311015.81	Картометрический	1.00	-
418	516518.14	1310991.44	Картометрический	1.00	-
419	516481.13	1311004.34	Картометрический	1.00	-
420	516474.96	1310985.32	Картометрический	1.00	-
421	516509.05	1310974.27	Картометрический	1.00	-
422	516556.84	1310959.73	Картометрический	1.00	-
423	516547.76	1310931.13	Аналитический	0.10	-
424	516499.92	1310945.68	Картометрический	1.00	-
425	516484.46	1310898.14	Картометрический	1.00	-
426	516480.66	1310899.37	Картометрический	1.00	-
427	516475.09	1310882.37	Картометрический	1.00	-
428	516461.69	1310891.63	Картометрический	1.00	-
429	516456.02	1310883.42	Картометрический	1.00	-
430	516433.25	1310850.48	Картометрический	1.00	-
431	516426.18	1310833.05	Картометрический	1.00	-
432	516421.49	1310825.54	Картометрический	1.00	-
433	516416.19	1310817.06	Картометрический	1.00	-
434	516413.01	1310811.96	Картометрический	1.00	-
435	516401.86	1310815.69	Картометрический	1.00	-
436	516399.47	1310816.49	Картометрический	1.00	-
437	516378.50	1310785.00	Картометрический	1.00	-
438	516355.23	1310740.58	Картометрический	1.00	-
439	516362.60	1310738.39	Картометрический	1.00	-
440	516364.77	1310737.62	Картометрический	1.00	-
441	516436.14	1310712.56	Картометрический	1.00	-
442	516417.78	1310671.19	Картометрический	1.00	-
443	516417.44	1310670.43	Картометрический	1.00	-
444	516415.09	1310668.45	Картометрический	1.00	-
445	516407.58	1310662.15	Картометрический	1.00	-
446	516404.88	1310662.96	Аналитический	0.10	-
447	516351.56	1310681.81	Аналитический	0.10	-
448	516341.43	1310685.39	Аналитический	0.10	-
449	516324.43	1310691.38	Картометрический	1.00	-
450	516296.66	1310648.83	Картометрический	1.00	-
451	516259.32	1310589.46	Картометрический	1.00	-
452	516199.93	1310496.39	Картометрический	1.00	-
453	516140.26	1310402.31	Картометрический	1.00	-
454	516081.98	1310326.77	Картометрический	1.00	-
455	516019.25	1310253.20	Картометрический	1.00	-
456	515871.39	1310084.82	Картометрический	5.00	-

1	2	3	4	5	6
457	515799.81	1310018.66	Картометрический	5.00	-
458	515788.92	1309980.10	Картометрический	5.00	-
459	515834.33	1309986.56	Картометрический	5.00	-
460	515931.73	1309937.30	Картометрический	5.00	-
461	516000.48	1309967.63	Картометрический	5.00	-
462	516068.01	1309974.60	Картометрический	1.00	-
463	516182.40	1310006.68	Картометрический	1.00	-
464	516192.59	1310009.65	Картометрический	1.00	-
465	516202.24	1310009.65	Картометрический	1.00	-
466	516222.25	1310010.17	Картометрический	1.00	-
467	516221.63	1310018.59	Картометрический	1.00	-
468	516242.66	1310019.71	Картометрический	1.00	-
469	516243.91	1310014.02	Картометрический	1.00	-
470	516298.03	1310010.27	Картометрический	1.00	-
471	516311.49	1310008.30	Картометрический	1.00	-
472	516336.89	1310007.53	Картометрический	1.00	-
473	516343.76	1310007.32	Аналитический	0.10	-
474	516391.29	1310005.83	Аналитический	0.10	-
475	516389.70	1309969.16	Аналитический	0.10	-
476	516423.48	1309967.29	Картометрический	1.00	-
477	516423.12	1309937.00	Картометрический	1.00	-
478	516492.11	1309937.41	Картометрический	1.00	-
479	516533.13	1309977.38	Картометрический	1.00	-
480	516565.38	1310002.06	Картометрический	1.00	-
481	516578.80	1309988.19	Картометрический	1.00	-
482	516614.74	1309966.39	Аналитический	0.10	-
483	516651.18	1309949.95	Аналитический	0.10	-
484	516659.06	1309946.59	Картометрический	1.00	-
485	516650.30	1309924.43	Аналитический	0.10	-
486	516675.82	1309914.34	Аналитический	0.10	-
487	516704.38	1309898.44	Картометрический	1.00	-
488	516697.40	1309887.73	Аналитический	0.10	-
489	516709.01	1309882.30	Аналитический	0.10	-
490	516717.61	1309893.99	Аналитический	0.10	-
491	516739.05	1309884.02	Аналитический	0.10	-
492	516753.92	1309908.73	Картометрический	1.00	-
493	516772.79	1309893.17	Картометрический	1.00	-
494	516776.99	1309889.71	Картометрический	1.00	-
495	516808.26	1309846.19	Картометрический	1.00	-
496	516845.75	1309808.22	Картометрический	1.00	-
497	516864.27	1309827.30	Картометрический	1.00	-
498	516889.26	1309804.21	Картометрический	1.00	-
499	516899.15	1309792.50	Картометрический	1.00	-
500	516906.30	1309775.14	Картометрический	1.00	-
501	516905.38	1309741.74	Аналитический	0.10	-
502	516891.71	1309739.82	Аналитический	0.10	-
503	516864.40	1309735.98	Аналитический	0.10	-
504	516866.93	1309718.03	Аналитический	0.10	-

1	2	3	4	5	6
505	516869.45	1309700.08	Аналитический	0.10	-
506	516871.98	1309682.13	Аналитический	0.10	-
507	516874.50	1309664.18	Аналитический	0.10	-
508	516878.52	1309638.88	Картометрический	1.00	-
509	516916.81	1309663.36	Картометрический	1.00	-
510	516925.42	1309684.72	Картометрический	1.00	-
511	516935.37	1309684.20	Картометрический	1.00	-
512	516933.64	1309704.01	Аналитический	0.10	-
513	516968.73	1309705.58	Аналитический	0.10	-
514	516970.08	1309682.40	Аналитический	0.10	-
515	516975.25	1309666.48	Картометрический	1.00	-
516	517000.20	1309664.87	Картометрический	1.00	-
517	516997.63	1309624.95	Картометрический	1.00	-
518	517022.57	1309623.35	Картометрический	1.00	-
519	517047.52	1309621.74	Картометрический	1.00	-
520	517044.95	1309581.82	Картометрический	1.00	-
521	517069.90	1309580.22	Картометрический	1.00	-
522	517094.85	1309578.61	Картометрический	1.00	-
523	517119.80	1309577.00	Картометрический	1.00	-
524	517118.83	1309562.03	Картометрический	1.00	-
525	517116.26	1309522.11	Картометрический	1.00	-
526	517131.23	1309521.13	Аналитический	0.10	-
527	517130.35	1309507.51	Картометрический	1.00	-
528	517150.52	1309516.08	Картометрический	1.00	-
529	517190.53	1309515.85	Картометрический	1.00	-
281	517225.06	1309573.87	Картометрический	1.00	-
530	516805.89	1310766.45	Картометрический	1.00	-
531	516814.52	1310794.48	Картометрический	1.00	-
532	516814.54	1310794.54	Картометрический	1.00	-
533	516818.22	1310808.16	Картометрический	1.00	-
534	516831.79	1310848.23	Картометрический	1.00	-
535	516833.17	1310851.48	Картометрический	1.00	-
536	516852.75	1310849.14	Картометрический	1.00	-
537	516862.45	1310863.79	Аналитический	0.10	-
538	516864.25	1310868.46	Аналитический	0.10	-
539	516872.21	1310883.90	Аналитический	0.10	-
540	516881.94	1310906.66	Аналитический	0.10	-
541	516900.00	1310929.76	Картометрический	1.00	-
542	516883.83	1310934.32	Картометрический	1.00	-
543	516885.88	1310944.28	Картометрический	1.00	-
544	516889.74	1310946.85	Картометрический	1.00	-
545	516892.52	1310950.19	Картометрический	1.00	-
546	516893.44	1310954.50	Картометрический	1.00	-
547	516902.26	1311006.69	Картометрический	1.00	-
548	516910.46	1311005.69	Картометрический	1.00	-
549	516915.61	1311010.33	Картометрический	1.00	-
550	516923.71	1311017.62	Картометрический	1.00	-

1	2	3	4	5	6
551	516927.35	1311020.90	Аналитический	0.10	-
552	516928.83	1311036.86	Аналитический	0.10	-
553	516930.40	1311049.56	Картометрический	1.00	-
554	516932.29	1311064.68	Картометрический	1.00	-
555	516940.78	1311062.48	Картометрический	1.00	-
556	516947.12	1311081.34	Картометрический	1.00	-
557	516932.13	1311086.34	Картометрический	1.00	-
558	516933.46	1311091.35	Картометрический	1.00	-
559	516929.59	1311096.08	Картометрический	1.00	-
560	516933.42	1311109.49	Картометрический	1.00	-
561	516934.07	1311114.11	Аналитический	0.10	-
562	516935.87	1311127.49	Аналитический	0.10	-
563	516938.61	1311170.29	Аналитический	0.10	-
564	516940.29	1311196.48	Аналитический	0.10	-
565	516939.92	1311199.46	Аналитический	0.10	-
566	516933.27	1311208.90	Аналитический	0.10	-
567	516946.03	1311322.08	Аналитический	0.10	-
568	516888.46	1311307.59	Аналитический	0.10	-
569	516879.34	1311312.47	Аналитический	0.10	-
570	516835.87	1311313.59	Аналитический	0.10	-
571	516817.39	1311239.42	Аналитический	0.10	-
572	516803.29	1311173.59	Аналитический	0.10	-
573	516800.74	1311161.67	Аналитический	0.10	-
574	516798.49	1311154.64	Картометрический	1.00	-
575	516797.44	1311151.36	Картометрический	1.00	-
576	516797.25	1311150.77	Картометрический	1.00	-
577	516795.27	1311144.60	Картометрический	1.00	-
578	516786.64	1311104.59	Картометрический	1.00	-
579	516775.76	1311054.17	Картометрический	1.00	-
580	516771.48	1311034.34	Картометрический	1.00	-
581	516770.65	1311030.96	Картометрический	1.00	-
582	516761.45	1310993.55	Картометрический	1.00	-
583	516756.16	1310972.01	Картометрический	1.00	-
584	516755.32	1310968.60	Картометрический	1.00	-
585	516745.93	1310929.68	Картометрический	1.00	-
586	516737.89	1310891.96	Картометрический	1.00	-
587	516730.16	1310855.65	Картометрический	1.00	-
588	516729.47	1310852.79	Картометрический	1.00	-
589	516728.82	1310850.08	Аналитический	0.10	-
590	516720.53	1310810.13	Картометрический	1.00	-
591	516716.21	1310789.31	Аналитический	0.10	-
592	516715.22	1310783.96	Картометрический	1.00	-
593	516714.33	1310779.16	Картометрический	1.00	-
594	516729.79	1310776.61	Картометрический	1.00	-
595	516732.27	1310776.30	Картометрический	1.00	-
596	516746.30	1310776.18	Картометрический	1.00	-
597	516750.01	1310775.73	Картометрический	1.00	-
598	516782.22	1310771.51	Картометрический	1.00	-

1	2	3	4	5	6
599	516786.60	1310771.18	Картометрический	1.00	-
600	516801.09	1310767.42	Картометрический	1.00	-
601	516803.07	1310767.01	Картометрический	1.00	-
530	516805.89	1310766.45	Картометрический	1.00	-
602	516787.81	1310082.80	Аналитический	0.10	-
603	516793.74	1310139.16	Аналитический	0.10	-
604	516796.15	1310139.14	Аналитический	0.10	-
605	516808.02	1310163.42	Аналитический	0.10	-
606	516807.45	1310177.85	Аналитический	0.10	-
607	516812.70	1310203.78	Аналитический	0.10	-
608	516807.68	1310243.11	Аналитический	0.10	-
609	516819.73	1310247.40	Аналитический	0.10	-
610	516818.79	1310275.28	Аналитический	0.10	-
611	516807.33	1310274.31	Аналитический	0.10	-
612	516803.31	1310293.21	Аналитический	0.10	-
613	516801.13	1310313.76	Аналитический	0.10	-
614	516790.31	1310311.77	Аналитический	0.10	-
615	516786.16	1310334.98	Аналитический	0.10	-
616	516778.38	1310376.52	Аналитический	0.10	-
617	516779.94	1310383.26	Аналитический	0.10	-
618	516774.73	1310399.44	Аналитический	0.10	-
619	516770.58	1310440.18	Аналитический	0.10	-
620	516767.75	1310462.32	Аналитический	0.10	-
621	516759.52	1310460.88	Аналитический	0.10	-
622	516754.90	1310480.77	Аналитический	0.10	-
623	516749.46	1310478.92	Аналитический	0.10	-
624	516746.15	1310507.15	Аналитический	0.10	-
625	516736.64	1310511.43	Аналитический	0.10	-
626	516737.09	1310529.71	Аналитический	0.10	-
627	516734.42	1310529.48	Аналитический	0.10	-
628	516727.15	1310570.70	Аналитический	0.10	-
629	516725.29	1310575.00	Аналитический	0.10	-
630	516718.71	1310610.74	Аналитический	0.10	-
631	516729.40	1310619.54	Аналитический	0.10	-
632	516736.70	1310620.93	Аналитический	0.10	-
633	516737.53	1310632.86	Аналитический	0.10	-
634	516741.82	1310670.48	Аналитический	0.10	-
635	516746.34	1310701.88	Аналитический	0.10	-
636	516725.74	1310707.65	Аналитический	0.10	-
637	516700.90	1310718.86	Аналитический	0.10	-
638	516688.63	1310726.73	Аналитический	0.10	-
639	516665.26	1310672.44	Аналитический	0.10	-
640	516663.47	1310663.60	Аналитический	0.10	-
641	516654.34	1310611.19	Аналитический	0.10	-
642	516710.78	1310604.21	Аналитический	0.10	-
643	516711.86	1310578.60	Аналитический	0.10	-
644	516712.74	1310557.78	Аналитический	0.10	-

1	2	3	4	5	6
645	516694.23	1310558.02	Аналитический	0.10	-
646	516698.36	1310503.18	Аналитический	0.10	-
647	516685.81	1310501.98	Аналитический	0.10	-
648	516683.53	1310470.92	Аналитический	0.10	-
649	516682.25	1310463.43	Аналитический	0.10	-
650	516685.22	1310463.60	Аналитический	0.10	-
651	516688.65	1310417.73	Аналитический	0.10	-
652	516696.16	1310414.86	Аналитический	0.10	-
653	516671.16	1310414.87	Аналитический	0.10	-
654	516671.16	1310364.86	Аналитический	0.10	-
655	516696.16	1310364.86	Аналитический	0.10	-
656	516700.42	1310352.02	Аналитический	0.10	-
657	516670.43	1310352.87	Аналитический	0.10	-
658	516669.29	1310312.91	Аналитический	0.10	-
659	516672.52	1310264.88	Аналитический	0.10	-
660	516675.47	1310235.78	Аналитический	0.10	-
661	516678.33	1310200.73	Аналитический	0.10	-
662	516659.76	1310196.78	Аналитический	0.10	-
663	516663.46	1310172.99	Аналитический	0.10	-
664	516674.06	1310128.42	Аналитический	0.10	-
665	516701.62	1310078.19	Аналитический	0.10	-
666	516716.29	1310070.27	Аналитический	0.10	-
667	516720.84	1310075.54	Аналитический	0.10	-
668	516746.05	1310072.35	Аналитический	0.10	-
669	516745.81	1310061.30	Аналитический	0.10	-
670	516768.78	1310053.61	Аналитический	0.10	-
671	516768.34	1310066.74	Аналитический	0.10	-
672	516768.34	1310084.08	Аналитический	0.10	-
602	516787.81	1310082.80	Аналитический	0.10	-
673	516961.94	1311334.36	Картометрический	1.00	-
674	516945.09	1311389.57	Картометрический	1.00	-
675	516918.04	1311377.48	Картометрический	1.00	-
676	516880.29	1311360.61	Картометрический	1.00	-
677	516881.83	1311319.38	Картометрический	1.00	-
678	516923.73	1311328.53	Картометрический	1.00	-
673	516961.94	1311334.36	Картометрический	1.00	-
679	515986.32	1310353.68	Аналитический	0.10	-
680	515986.55	1310358.74	Картометрический	1.00	-
681	515987.51	1310376.20	Картометрический	1.00	-
682	516000.72	1310375.39	Картометрический	1.00	-
683	516004.12	1310395.35	Картометрический	1.00	-
684	516006.99	1310398.60	Картометрический	1.00	-
685	516029.71	1310417.63	Картометрический	1.00	-
686	516029.42	1310425.88	Картометрический	1.00	-
687	516051.83	1310429.14	Картометрический	1.00	-
688	516049.96	1310449.10	Картометрический	1.00	-

1	2	3	4	5	6
689	516050.02	1310463.09	Картометрический	1.00	-
690	516063.82	1310466.19	Картометрический	1.00	-
691	516127.61	1310483.23	Картометрический	1.00	-
692	516132.96	1310479.99	Картометрический	1.00	-
693	516164.54	1310520.27	Картометрический	1.00	-
694	516201.00	1310573.03	Картометрический	1.00	-
695	516274.80	1310695.53	Картометрический	1.00	-
696	516269.83	1310696.90	Картометрический	1.00	-
697	516258.94	1310700.07	Картометрический	1.00	-
698	516240.38	1310705.65	Картометрический	1.00	-
699	516240.41	1310705.80	Картометрический	1.00	-
700	516251.94	1310760.96	Картометрический	1.00	-
701	516282.78	1310750.41	Картометрический	1.00	-
702	516285.81	1310749.37	Картометрический	1.00	-
703	516300.26	1310744.75	Картометрический	1.00	-
704	516321.72	1310795.35	Аналитический	0.10	-
705	516345.88	1310859.15	Аналитический	0.10	-
706	516349.32	1310876.32	Аналитический	0.10	-
707	516344.36	1310882.68	Картометрический	1.00	-
708	516336.78	1310891.55	Картометрический	1.00	-
709	516304.21	1310917.48	Картометрический	1.00	-
710	516285.29	1310929.41	Картометрический	1.00	-
711	516260.60	1310942.78	Картометрический	1.00	-
712	516246.15	1310950.38	Картометрический	1.00	-
713	516234.16	1310958.37	Картометрический	1.00	-
714	516201.71	1310986.83	Картометрический	1.00	-
715	516180.58	1311007.42	Картометрический	1.00	-
716	516166.48	1311023.28	Картометрический	1.00	-
717	516148.00	1311041.30	Картометрический	1.00	-
718	516136.96	1311049.82	Картометрический	1.00	-
719	516098.21	1311075.10	Картометрический	1.00	-
720	516084.90	1311082.33	Картометрический	1.00	-
721	516062.79	1311092.02	Картометрический	1.00	-
722	516053.85	1311093.80	Картометрический	1.00	-
723	516040.59	1311092.09	Картометрический	1.00	-
724	516025.53	1311085.34	Картометрический	1.00	-
725	515993.85	1311069.08	Картометрический	1.00	-
726	515964.22	1311056.31	Картометрический	1.00	-
727	515937.73	1311045.47	Картометрический	1.00	-
728	515919.66	1311039.21	Картометрический	1.00	-
729	515899.76	1311035.22	Картометрический	1.00	-
730	515863.79	1311030.66	Картометрический	1.00	-
731	515783.96	1311021.64	Картометрический	1.00	-
732	515772.82	1311018.36	Картометрический	1.00	-
733	515756.20	1311010.78	Картометрический	1.00	-
734	515743.19	1311005.71	Картометрический	1.00	-
735	515725.48	1311000.65	Картометрический	1.00	-
736	515721.19	1310996.39	Картометрический	1.00	-

1	2	3	4	5	6
737	515719.41	1310991.63	Картометрический	1.00	-
738	515713.84	1310993.41	Картометрический	1.00	-
739	515713.62	1310996.06	Картометрический	1.00	-
740	515712.24	1310998.73	Картометрический	1.00	-
741	515704.29	1311003.30	Картометрический	1.00	-
742	515691.88	1311008.00	Картометрический	1.00	-
743	515666.10	1311016.69	Картометрический	1.00	-
744	515644.94	1311022.15	Картометрический	1.00	-
745	515611.92	1311026.73	Картометрический	1.00	-
746	515569.54	1311037.27	Картометрический	1.00	-
747	515545.66	1311044.51	Картометрический	1.00	-
748	515526.32	1311053.60	Картометрический	1.00	-
749	515486.76	1311061.94	Картометрический	1.00	-
750	515456.57	1311068.69	Картометрический	1.00	-
751	515419.96	1311076.88	Картометрический	1.00	-
752	515416.83	1311071.10	Картометрический	1.00	-
753	515410.09	1311071.70	Картометрический	1.00	-
754	515412.26	1311100.00	Картометрический	1.00	-
755	515417.07	1311128.19	Картометрический	1.00	-
756	515427.07	1311178.64	Картометрический	1.00	-
757	515433.07	1311221.15	Картометрический	1.00	-
758	515438.12	1311252.46	Картометрический	1.00	-
759	515441.48	1311274.89	Картометрический	1.00	-
760	515443.11	1311294.42	Картометрический	1.00	-
761	515443.17	1311312.60	Картометрический	1.00	-
762	515439.65	1311335.99	Картометрический	1.00	-
763	515435.22	1311373.12	Картометрический	1.00	-
764	515434.95	1311402.63	Картометрический	1.00	-
765	515435.76	1311444.84	Аналитический	0.10	-
766	515420.22	1311368.53	Аналитический	0.10	-
767	515423.19	1311367.79	Аналитический	0.10	-
768	515425.50	1311366.79	Аналитический	0.10	-
769	515427.54	1311365.44	Аналитический	0.10	-
770	515429.01	1311363.49	Аналитический	0.10	-
771	515432.03	1311357.09	Аналитический	0.10	-
772	515432.35	1311354.60	Аналитический	0.10	-
773	515428.39	1311336.13	Аналитический	0.10	-
774	515423.96	1311328.70	Аналитический	0.10	-
775	515423.50	1311327.96	Аналитический	0.10	-
776	515421.25	1311326.89	Аналитический	0.10	-
777	515418.96	1311326.32	Аналитический	0.10	-
778	515410.20	1311328.11	Аналитический	0.10	-
779	515398.94	1311330.78	Аналитический	0.10	-
780	515352.93	1311348.92	Аналитический	0.10	-
781	515346.95	1311351.27	Аналитический	0.10	-
782	515347.72	1311353.35	Аналитический	0.10	-
783	515348.86	1311356.47	Аналитический	0.10	-
784	515348.65	1311358.60	Аналитический	0.10	-

1	2	3	4	5	6
785	515345.66	1311359.66	Аналитический	0.10	-
786	515351.26	1311379.56	Аналитический	0.10	-
787	515351.86	1311379.51	Аналитический	0.10	-
788	515402.89	1311550.73	Аналитический	0.10	-
789	515449.00	1311543.76	Аналитический	0.10	-
790	515448.99	1311547.73	Картометрический	1.00	-
791	515446.60	1311553.12	Картометрический	1.00	-
792	515442.66	1311554.66	Картометрический	1.00	-
793	515442.83	1311561.67	Картометрический	1.00	-
794	515447.19	1311562.34	Картометрический	1.00	-
795	515448.63	1311566.74	Картометрический	1.00	-
796	515448.69	1311574.71	Картометрический	1.00	-
797	515447.34	1311592.59	Картометрический	1.00	-
798	515449.53	1311607.39	Картометрический	1.00	-
799	515453.22	1311621.17	Картометрический	1.00	-
800	515466.34	1311646.88	Картометрический	1.00	-
801	515472.52	1311666.46	Картометрический	1.00	-
802	515468.77	1311667.51	Аналитический	0.10	-
803	515461.84	1311669.70	Аналитический	0.10	-
804	515454.66	1311670.72	Аналитический	0.10	-
805	515437.24	1311673.19	Аналитический	0.10	-
806	515441.74	1311698.01	Картометрический	1.00	-
807	515444.22	1311727.79	Картометрический	1.00	-
808	515445.28	1311746.13	Картометрический	1.00	-
809	515445.57	1311772.26	Картометрический	1.00	-
810	515454.03	1311776.42	Картометрический	1.00	-
811	515463.40	1311776.29	Картометрический	1.00	-
812	515488.32	1311772.25	Картометрический	1.00	-
813	515488.43	1311778.77	Картометрический	1.00	-
814	515491.42	1311802.06	Картометрический	1.00	-
815	515498.38	1311830.39	Картометрический	1.00	-
816	515510.99	1311863.06	Картометрический	1.00	-
817	515528.31	1311890.01	Картометрический	1.00	-
818	515541.13	1311905.04	Картометрический	1.00	-
819	515548.96	1311913.79	Картометрический	1.00	-
820	515560.65	1311926.86	Аналитический	0.10	-
821	515550.86	1311932.13	Аналитический	0.10	-
822	515528.32	1311939.60	Аналитический	0.10	-
823	515547.65	1311979.20	Аналитический	0.10	-
824	515546.55	1311982.04	Аналитический	0.10	-
825	515552.56	1311996.41	Аналитический	0.10	-
826	515557.64	1311994.23	Аналитический	0.10	-
827	515571.05	1312020.68	Аналитический	0.10	-
828	515575.34	1312031.70	Аналитический	0.10	-
829	515581.07	1312046.40	Аналитический	0.10	-
830	515611.17	1312032.50	Картометрический	1.00	-
831	515629.35	1312023.80	Картометрический	1.00	-
832	515630.41	1312025.40	Аналитический	0.10	-

1	2	3	4	5	6
833	515652.89	1312015.84	Аналитический	0.10	-
834	515653.47	1312019.08	Картометрический	1.00	-
835	515648.19	1312022.13	Картометрический	1.00	-
836	515652.80	1312029.89	Картометрический	1.00	-
837	515664.20	1312029.02	Картометрический	1.00	-
838	515671.73	1312030.78	Картометрический	1.00	-
839	515680.37	1312033.44	Картометрический	1.00	-
840	515691.78	1312038.58	Картометрический	1.00	-
841	515704.87	1312049.23	Картометрический	1.00	-
842	515713.48	1312056.22	Картометрический	1.00	-
843	515716.37	1312063.07	Картометрический	1.00	-
844	515717.91	1312069.14	Картометрический	1.00	-
845	515724.79	1312069.68	Картометрический	1.00	-
846	515728.68	1312064.49	Картометрический	1.00	-
847	515736.17	1312063.17	Картометрический	1.00	-
848	515749.14	1312065.04	Картометрический	1.00	-
849	515778.36	1312064.37	Картометрический	1.00	-
850	515812.89	1312062.03	Картометрический	1.00	-
851	515851.00	1312057.68	Картометрический	1.00	-
852	515928.00	1312052.02	Картометрический	1.00	-
853	515953.28	1312050.22	Картометрический	1.00	-
854	516009.60	1312050.22	Картометрический	1.00	-
855	516053.89	1312047.60	Картометрический	1.00	-
856	516073.16	1312045.71	Картометрический	1.00	-
857	516103.81	1312040.97	Картометрический	1.00	-
858	516128.77	1312034.33	Картометрический	1.00	-
859	516173.01	1312013.16	Картометрический	1.00	-
860	516221.48	1311986.89	Картометрический	1.00	-
861	516263.83	1311965.97	Картометрический	1.00	-
862	516308.13	1311948.22	Картометрический	1.00	-
863	516329.95	1311942.30	Картометрический	1.00	-
864	516353.63	1311938.42	Картометрический	1.00	-
865	516390.71	1311935.11	Картометрический	1.00	-
866	516423.13	1311932.16	Картометрический	1.00	-
867	516444.81	1311929.11	Картометрический	1.00	-
868	516477.28	1311920.57	Картометрический	1.00	-
869	516508.83	1311910.44	Картометрический	1.00	-
870	516553.81	1311895.55	Картометрический	1.00	-
871	516589.12	1311879.59	Картометрический	1.00	-
872	516618.50	1311872.09	Картометрический	1.00	-
873	516638.75	1311869.37	Картометрический	1.00	-
874	516647.79	1311869.13	Картометрический	1.00	-
875	516661.96	1311871.96	Картометрический	1.00	-
876	516675.45	1311877.26	Картометрический	1.00	-
877	516686.17	1311885.09	Картометрический	1.00	-
878	516692.07	1311895.69	Картометрический	1.00	-
879	516702.07	1311922.18	Картометрический	1.00	-
880	516711.95	1311951.21	Картометрический	1.00	-

1	2	3	4	5	6
881	516721.24	1311979.06	Картометрический	1.00	-
882	516733.45	1311989.11	Картометрический	1.00	-
883	516751.66	1311994.33	Картометрический	1.00	-
884	516757.24	1311992.73	Картометрический	1.00	-
885	516736.29	1312003.99	Аналитический	0.10	-
886	516714.89	1312013.78	Аналитический	0.10	-
887	516635.28	1312103.84	Аналитический	0.10	-
888	516621.96	1312122.42	Аналитический	0.10	-
889	516620.75	1312124.21	Аналитический	0.10	-
890	516569.91	1312197.90	Аналитический	0.10	-
891	516563.25	1312210.44	Аналитический	0.10	-
892	516562.33	1312212.17	Аналитический	0.10	-
893	516557.63	1312221.75	Аналитический	0.10	-
894	516552.74	1312231.71	Аналитический	0.10	-
895	516546.90	1312243.61	Аналитический	0.10	-
896	516542.07	1312253.45	Аналитический	0.10	-
897	516534.63	1312252.19	Аналитический	0.10	-
898	516533.75	1312257.43	Аналитический	0.10	-
899	516521.72	1312255.32	Аналитический	0.10	-
900	516520.33	1312264.37	Аналитический	0.10	-
901	516520.94	1312263.93	Аналитический	0.10	-
902	516531.15	1312278.03	Аналитический	0.10	-
903	516540.32	1312279.64	Аналитический	0.10	-
904	516541.44	1312272.59	Аналитический	0.10	-
905	516539.12	1312272.09	Аналитический	0.10	-
906	516541.63	1312259.01	Аналитический	0.10	-
907	516543.53	1312259.56	Аналитический	0.10	-
908	516543.59	1312259.16	Аналитический	0.10	-
909	516537.69	1312258.12	Аналитический	0.10	-
910	516537.91	1312256.80	Аналитический	0.10	-
911	516544.35	1312257.89	Аналитический	0.10	-
912	516565.86	1312214.04	Аналитический	0.10	-
913	516566.78	1312212.31	Аналитический	0.10	-
914	516573.34	1312199.98	Аналитический	0.10	-
915	516624.05	1312126.47	Аналитический	0.10	-
916	516625.24	1312124.71	Аналитический	0.10	-
917	516638.42	1312106.34	Аналитический	0.10	-
918	516690.90	1312046.97	Картометрический	1.00	-
919	516697.45	1312057.13	Картометрический	1.00	-
920	516714.22	1312092.17	Картометрический	1.00	-
921	516689.33	1312112.46	Картометрический	1.00	-
922	516686.00	1312115.18	Картометрический	1.00	-
923	516686.53	1312116.88	Картометрический	1.00	-
924	516687.36	1312119.76	Картометрический	1.00	-
925	516691.96	1312135.68	Картометрический	1.00	-
926	516694.85	1312145.70	Картометрический	1.00	-
927	516697.31	1312154.02	Картометрический	1.00	-
928	516683.40	1312159.86	Аналитический	0.10	-

1	2	3	4	5	6
929	516677.88	1312162.18	Картометрический	1.00	-
930	516658.19	1312169.97	Картометрический	1.00	-
931	516655.57	1312163.48	Картометрический	1.00	-
932	516637.72	1312170.67	Картометрический	1.00	-
933	516619.64	1312177.96	Картометрический	1.00	-
934	516611.23	1312198.24	Картометрический	1.00	-
935	516560.60	1312320.36	Картометрический	1.00	-
936	516602.74	1312303.38	Аналитический	0.10	-
937	516619.09	1312326.73	Аналитический	0.10	-
938	516619.53	1312327.28	Картометрический	1.00	-
939	516616.95	1312328.70	Картометрический	1.00	-
940	516587.21	1312355.88	Картометрический	1.00	-
941	516586.93	1312355.51	Картометрический	1.00	-
942	516417.88	1312509.77	Картометрический	1.00	-
943	516393.90	1312483.51	Картометрический	1.00	-
944	516329.57	1312565.73	Картометрический	1.00	-
945	516292.08	1312602.50	Картометрический	1.00	-
946	516294.32	1312604.79	Картометрический	1.00	-
947	516275.15	1312623.62	Картометрический	1.00	-
948	516198.98	1312656.30	Картометрический	1.00	-
949	516186.21	1312672.80	Картометрический	1.00	-
950	516167.88	1312692.50	Картометрический	1.00	-
951	516149.46	1312711.89	Картометрический	1.00	-
952	516096.44	1312768.79	Картометрический	5.00	-
953	516071.03	1312783.44	Картометрический	5.00	-
954	516066.99	1312787.54	Картометрический	5.00	-
955	516030.07	1312813.10	Картометрический	5.00	-
956	516004.21	1312836.87	Картометрический	5.00	-
957	515996.72	1312830.33	Картометрический	5.00	-
958	515969.86	1312867.16	Картометрический	5.00	-
959	515970.13	1312868.68	Картометрический	5.00	-
960	515940.30	1312907.35	Картометрический	5.00	-
961	515921.71	1312930.37	Картометрический	5.00	-
962	515907.18	1312951.31	Картометрический	5.00	-
963	515929.09	1312987.57	Картометрический	5.00	-
964	515879.52	1313009.10	Картометрический	5.00	-
965	515819.41	1313036.25	Картометрический	5.00	-
966	515812.62	1313045.30	Картометрический	5.00	-
967	515828.11	1313087.87	Картометрический	5.00	-
968	515850.94	1313149.11	Картометрический	5.00	-
969	515854.44	1313159.34	Картометрический	5.00	-
970	515880.87	1313236.68	Картометрический	5.00	-
971	515888.21	1313258.15	Картометрический	5.00	-
972	515890.90	1313274.80	Картометрический	5.00	-
973	515871.90	1313273.64	Картометрический	5.00	-
974	515786.98	1313271.04	Картометрический	5.00	-
975	515765.19	1313270.75	Картометрический	5.00	-
976	515709.19	1313270.00	Картометрический	5.00	-

1	2	3	4	5	6
977	515580.14	1313264.01	Картометрический	5.00	-
978	515563.82	1313263.25	Картометрический	5.00	-
979	515548.91	1313264.58	Картометрический	5.00	-
980	515514.42	1313264.97	Картометрический	5.00	-
981	515484.47	1313269.16	Картометрический	5.00	-
982	515458.97	1313275.52	Картометрический	5.00	-
983	515434.38	1313287.10	Картометрический	5.00	-
984	515415.91	1313296.44	Картометрический	5.00	-
985	515387.37	1313320.31	Картометрический	5.00	-
986	515362.21	1313345.44	Картометрический	5.00	-
987	515333.42	1313379.76	Картометрический	5.00	-
988	515331.52	1313384.64	Картометрический	5.00	-
989	515329.37	1313386.72	Картометрический	5.00	-
990	515321.68	1313398.37	Картометрический	5.00	-
991	515315.64	1313412.20	Картометрический	5.00	-
992	515302.87	1313448.68	Картометрический	5.00	-
993	515250.17	1313424.83	Картометрический	5.00	-
994	515123.56	1313552.96	Картометрический	5.00	-
995	515109.33	1313538.91	Картометрический	5.00	-
996	515073.75	1313503.77	Картометрический	5.00	-
997	515038.13	1313468.69	Картометрический	5.00	-
998	515023.89	1313454.65	Картометрический	5.00	-
999	515136.19	1313340.31	Картометрический	5.00	-
1000	515089.24	1313291.86	Картометрический	5.00	-
1001	515105.43	1313276.13	Картометрический	5.00	-
1002	515168.29	1313215.07	Картометрический	5.00	-
1003	515258.29	1313142.80	Картометрический	5.00	-
1004	515262.59	1313141.70	Картометрический	5.00	-
1005	515262.99	1313141.60	Картометрический	5.00	-
1006	515309.18	1313129.90	Картометрический	5.00	-
1007	515394.02	1313108.42	Картометрический	5.00	-
1008	515400.63	1313106.75	Картометрический	5.00	-
1009	515430.58	1313099.16	Картометрический	5.00	-
1010	515452.11	1313131.15	Картометрический	5.00	-
1011	515455.17	1313132.86	Картометрический	5.00	-
1012	515501.27	1313137.17	Картометрический	5.00	-
1013	515552.86	1313133.54	Аналитический	0.10	-
1014	515552.39	1313148.88	Аналитический	0.10	-
1015	515583.25	1313148.88	Аналитический	0.10	-
1016	515583.25	1313121.15	Аналитический	0.10	-
1017	515555.13	1313057.99	Аналитический	0.10	-
1018	515553.34	1313054.94	Картометрический	5.00	-
1019	515724.57	1312953.84	Картометрический	5.00	-
1020	515729.03	1312923.83	Картометрический	5.00	-
1021	515719.75	1312905.17	Картометрический	5.00	-
1022	515951.96	1312685.48	Картометрический	5.00	-
1023	516004.72	1312645.81	Картометрический	5.00	-
1024	516129.88	1312578.00	Картометрический	1.00	-

1	2	3	4	5	6
1025	516267.85	1312476.89	Картометрический	1.00	-
1026	516377.32	1312365.64	Картометрический	1.00	-
1027	516327.09	1312298.83	Картометрический	1.00	-
1028	516351.52	1312275.48	Картометрический	1.00	-
1029	516234.21	1312153.31	Картометрический	1.00	-
1030	516144.92	1312186.75	Картометрический	1.00	-
1031	516085.67	1312220.36	Картометрический	1.00	-
1032	516059.59	1312166.44	Картометрический	1.00	-
1033	516044.90	1312168.74	Картометрический	1.00	-
1034	516021.22	1312186.11	Картометрический	1.00	-
1035	516017.27	1312217.14	Картометрический	1.00	-
1036	515995.00	1312233.58	Картометрический	1.00	-
1037	515968.22	1312244.14	Картометрический	1.00	-
1038	515947.74	1312293.28	Картометрический	1.00	-
1039	515981.81	1312325.07	Картометрический	1.00	-
1040	515942.08	1312338.42	Картометрический	1.00	-
1041	515785.32	1312377.28	Картометрический	1.00	-
1042	515770.13	1312373.51	Картометрический	1.00	-
1043	515749.98	1312364.39	Картометрический	1.00	-
1044	515731.18	1312313.22	Картометрический	1.00	-
1045	515727.10	1312305.34	Картометрический	1.00	-
1046	515738.34	1312299.19	Аналитический	0.10	-
1047	515743.80	1312295.14	Аналитический	0.10	-
1048	515745.51	1312291.53	Аналитический	0.10	-
1049	515758.96	1312259.00	Аналитический	0.10	-
1050	515747.98	1312226.60	Аналитический	0.10	-
1051	515742.36	1312217.88	Аналитический	0.10	-
1052	515740.58	1312211.45	Аналитический	0.10	-
1053	515736.93	1312196.15	Аналитический	0.10	-
1054	515731.50	1312197.40	Аналитический	0.10	-
1055	515720.97	1312204.95	Аналитический	0.10	-
1056	515696.30	1312222.06	Аналитический	0.10	-
1057	515684.80	1312230.04	Аналитический	0.10	-
1058	515676.58	1312235.74	Аналитический	0.10	-
1059	515662.01	1312246.28	Аналитический	0.10	-
1060	515663.38	1312254.67	Аналитический	0.10	-
1061	515664.39	1312259.52	Аналитический	0.10	-
1062	515660.07	1312271.51	Аналитический	0.10	-
1063	515663.26	1312286.66	Аналитический	0.10	-
1064	515675.90	1312328.12	Аналитический	0.10	-
1065	515677.04	1312329.63	Картометрический	1.00	-
1066	515662.85	1312333.61	Картометрический	1.00	-
1067	515673.27	1312387.64	Картометрический	1.00	-
1068	515443.95	1312439.12	Картометрический	1.00	-
1069	515355.86	1312427.26	Картометрический	1.00	-
1070	515321.57	1312422.42	Картометрический	1.00	-
1071	515231.98	1312407.41	Картометрический	1.00	-
1072	515189.38	1312406.35	Картометрический	1.00	-

1	2	3	4	5	6
1073	515163.54	1312403.03	Картометрический	1.00	-
1074	514973.75	1312378.61	Картометрический	1.00	-
1075	515032.50	1312449.77	Картометрический	1.00	-
1076	515114.76	1312504.01	Картометрический	1.00	-
1077	515135.67	1312565.55	Картометрический	1.00	-
1078	515140.75	1312580.56	Картометрический	1.00	-
1079	515142.04	1312584.39	Картометрический	1.00	-
1080	515170.80	1312667.28	Картометрический	1.00	-
1081	515162.04	1312695.20	Картометрический	1.00	-
1082	515106.63	1312711.01	Картометрический	1.00	-
1083	515037.34	1312701.28	Картометрический	1.00	-
1084	514981.37	1312665.56	Картометрический	1.00	-
1085	514867.21	1312642.75	Картометрический	1.00	-
1086	514823.75	1312640.56	Картометрический	1.00	-
1087	514811.40	1312636.16	Картометрический	1.00	-
1088	514806.11	1312669.99	Картометрический	1.00	-
1089	514764.81	1312668.25	Картометрический	1.00	-
1090	514770.36	1312630.82	Картометрический	1.00	-
1091	514631.96	1312610.15	Картометрический	1.00	-
1092	514607.18	1312623.91	Картометрический	1.00	-
1093	514537.79	1312662.45	Картометрический	1.00	-
1094	514241.11	1312817.54	Картометрический	1.00	-
1095	514203.10	1312775.04	Картометрический	1.00	-
1096	514168.15	1312733.61	Картометрический	1.00	-
1097	514162.05	1312730.67	Картометрический	1.00	-
1098	514125.86	1312689.31	Картометрический	1.00	-
1099	514072.91	1312632.86	Картометрический	1.00	-
1100	514020.92	1312586.77	Картометрический	1.00	-
1101	513942.37	1312514.25	Картометрический	1.00	-
1102	513985.13	1312484.05	Картометрический	1.00	-
1103	513989.18	1312487.70	Аналитический	0.10	-
1104	514008.15	1312506.26	Аналитический	0.10	-
1105	514049.64	1312546.05	Аналитический	0.10	-
1106	514058.89	1312554.92	Картометрический	1.00	-
1107	514109.51	1312579.20	Картометрический	1.00	-
1108	514156.37	1312611.43	Картометрический	1.00	-
1109	514249.67	1312604.99	Аналитический	0.10	-
1110	514309.04	1312605.01	Аналитический	0.10	-
1111	514370.28	1312591.88	Картометрический	1.00	-
1112	514445.96	1312551.46	Картометрический	1.00	-
1113	514555.73	1312459.08	Картометрический	1.00	-
1114	514610.77	1312416.04	Картометрический	1.00	-
1115	514648.21	1312400.21	Картометрический	1.00	-
1116	514646.72	1312353.81	Картометрический	1.00	-
1117	514646.64	1312351.19	Картометрический	1.00	-
1118	514671.14	1312257.57	Аналитический	0.10	-
1119	514687.34	1312256.47	Аналитический	0.10	-
1120	514694.75	1312255.84	Аналитический	0.10	-

1	2	3	4	5	6
1121	514738.55	1312252.69	Аналитический	0.10	-
1122	514740.21	1312252.03	Аналитический	0.10	-
1123	514741.26	1312250.66	Аналитический	0.10	-
1124	514741.74	1312248.45	Аналитический	0.10	-
1125	514740.36	1312162.61	Аналитический	0.10	-
1126	514740.74	1312158.73	Аналитический	0.10	-
1127	514742.25	1312156.37	Аналитический	0.10	-
1128	514744.89	1312155.34	Аналитический	0.10	-
1129	514831.35	1312139.70	Аналитический	0.10	-
1130	514833.28	1312140.78	Аналитический	0.10	-
1131	514834.82	1312142.54	Аналитический	0.10	-
1132	514833.97	1312118.40	Аналитический	0.10	-
1133	514834.82	1312108.66	Картометрический	1.00	-
1134	514834.68	1312100.09	Картометрический	1.00	-
1135	514810.75	1312070.27	Аналитический	0.10	-
1136	514803.80	1312000.89	Аналитический	0.10	-
1137	514859.44	1311987.88	Аналитический	0.10	-
1138	514889.86	1311982.75	Аналитический	0.10	-
1139	514891.20	1311987.05	Аналитический	0.10	-
1140	514893.66	1311995.19	Картометрический	1.00	-
1141	514896.88	1311994.44	Картометрический	1.00	-
1142	514900.37	1311994.90	Аналитический	0.10	-
1143	514923.28	1311987.96	Аналитический	0.10	-
1144	514934.99	1312022.62	Аналитический	0.10	-
1145	514966.75	1312006.18	Картометрический	1.00	-
1146	515015.77	1311988.19	Картометрический	1.00	-
1147	515056.95	1311968.42	Картометрический	1.00	-
1148	515089.67	1311952.17	Картометрический	1.00	-
1149	515119.42	1311939.99	Картометрический	1.00	-
1150	515149.19	1311927.81	Картометрический	1.00	-
1151	515144.50	1311919.56	Аналитический	0.10	-
1152	515165.52	1311909.84	Аналитический	0.10	-
1153	515232.63	1311858.18	Картометрический	1.00	-
1154	515239.85	1311843.94	Картометрический	1.00	-
1155	515268.99	1311768.98	Аналитический	0.10	-
1156	515250.27	1311765.61	Аналитический	0.10	-
1157	515258.94	1311743.23	Аналитический	0.10	-
1158	515289.74	1311725.40	Аналитический	0.10	-
1159	515267.22	1311642.99	Картометрический	1.00	-
1160	515257.00	1311610.61	Картометрический	1.00	-
1161	515260.36	1311535.22	Картометрический	1.00	-
1162	515255.06	1311517.83	Картометрический	1.00	-
1163	515247.82	1311499.73	Картометрический	1.00	-
1164	515265.62	1311492.62	Картометрический	1.00	-
1165	515242.09	1311441.58	Аналитический	0.10	-
1166	515239.63	1311436.40	Аналитический	0.10	-
1167	515236.14	1311429.07	Аналитический	0.10	-
1168	515228.82	1311413.72	Аналитический	0.10	-

1	2	3	4	5	6
1169	515183.75	1311435.98	Аналитический	0.10	-
1170	515173.87	1311412.05	Аналитический	0.10	-
1171	515199.05	1311396.72	Аналитический	0.10	-
1172	515190.22	1311377.14	Картометрический	1.00	-
1173	515188.91	1311374.05	Картометрический	1.00	-
1174	515179.47	1311345.01	Картометрический	1.00	-
1175	515165.47	1311317.44	Картометрический	1.00	-
1176	515142.46	1311326.38	Картометрический	1.00	-
1177	515130.35	1311296.53	Картометрический	1.00	-
1178	515144.39	1311290.45	Аналитический	0.10	-
1179	515136.58	1311273.94	Картометрический	1.00	-
1180	515132.11	1311248.42	Картометрический	1.00	-
1181	515047.58	1311198.98	Картометрический	1.00	-
1182	515037.22	1311185.13	Картометрический	1.00	-
1183	515032.60	1311159.86	Картометрический	1.00	-
1184	515010.29	1311111.50	Картометрический	1.00	-
1185	514998.04	1311091.06	Картометрический	1.00	-
1186	514978.47	1311046.11	Картометрический	1.00	-
1187	514998.26	1311031.47	Картометрический	1.00	-
1188	515004.02	1311027.42	Картометрический	1.00	-
1189	515008.77	1311023.71	Картометрический	1.00	-
1190	515014.76	1311019.36	Картометрический	1.00	-
1191	515022.26	1311013.77	Картометрический	1.00	-
1192	515027.93	1311014.37	Аналитический	0.10	-
1193	515029.81	1311004.15	Аналитический	0.10	-
1194	515027.24	1311000.95	Аналитический	0.10	-
1195	515030.01	1310989.17	Аналитический	0.10	-
1196	515033.68	1310985.57	Аналитический	0.10	-
1197	515059.65	1310960.29	Аналитический	0.10	-
1198	515083.54	1310937.03	Аналитический	0.10	-
1199	515076.67	1310924.08	Аналитический	0.10	-
1200	515060.68	1310910.48	Аналитический	0.10	-
1201	515059.81	1310910.34	Аналитический	0.10	-
1202	515049.95	1310908.76	Аналитический	0.10	-
1203	515066.16	1310875.59	Аналитический	0.10	-
1204	515097.94	1310846.56	Картометрический	1.00	-
1205	515120.74	1310830.19	Картометрический	1.00	-
1206	515134.44	1310820.80	Аналитический	0.10	-
1207	515141.93	1310813.15	Аналитический	0.10	-
1208	515144.34	1310812.71	Аналитический	0.10	-
1209	515171.85	1310806.24	Аналитический	0.10	-
1210	515249.41	1310786.41	Картометрический	1.00	-
1211	515250.56	1310788.04	Картометрический	1.00	-
1212	515270.71	1310765.66	Картометрический	1.00	-
1213	515280.11	1310777.39	Картометрический	1.00	-
1214	515293.51	1310755.18	Картометрический	1.00	-
1215	515304.13	1310727.79	Картометрический	1.00	-
1216	515307.96	1310703.44	Картометрический	1.00	-

1	2	3	4	5	6
1217	515316.98	1310680.59	Картометрический	1.00	-
1218	515335.02	1310660.54	Картометрический	1.00	-
1219	515374.09	1310637.03	Картометрический	1.00	-
1220	515400.14	1310625.00	Картометрический	1.00	-
1221	515457.80	1310590.81	Картометрический	1.00	-
1222	515475.39	1310585.69	Картометрический	1.00	-
1223	515477.70	1310590.08	Картометрический	1.00	-
1224	515518.21	1310638.46	Аналитический	0.10	-
1225	515539.02	1310622.53	Аналитический	0.10	-
1226	515556.94	1310639.98	Аналитический	0.10	-
1227	515583.39	1310665.74	Аналитический	0.10	-
1228	515685.89	1310613.36	Аналитический	0.10	-
1229	515668.56	1310548.75	Аналитический	0.10	-
1230	515664.48	1310531.17	Аналитический	0.10	-
1231	515671.21	1310529.23	Аналитический	0.10	-
1232	515830.27	1310496.34	Аналитический	0.10	-
1233	515847.97	1310492.68	Аналитический	0.10	-
1234	515838.74	1310433.29	Аналитический	0.10	-
1235	515837.20	1310423.41	Аналитический	0.10	-
1236	515892.32	1310412.02	Аналитический	0.10	-
1237	515889.17	1310360.15	Аналитический	0.10	-
679	515986.32	1310353.68	Аналитический	0.10	-
1238	516357.74	1310889.88	Картометрический	1.00	-
1239	516370.66	1310902.02	Аналитический	0.10	-
1240	516385.43	1310920.10	Аналитический	0.10	-
1241	516397.69	1310941.92	Аналитический	0.10	-
1242	516409.28	1310967.92	Картометрический	1.00	-
1243	516431.60	1311019.98	Картометрический	1.00	-
1244	516482.45	1311159.90	Картометрический	1.00	-
1245	516482.68	1311173.74	Картометрический	1.00	-
1246	516485.71	1311187.91	Картометрический	1.00	-
1247	516495.24	1311193.73	Картометрический	1.00	-
1248	516538.14	1311320.72	Аналитический	0.10	-
1249	516538.84	1311337.76	Аналитический	0.10	-
1250	516531.91	1311340.89	Аналитический	0.10	-
1251	516532.13	1311344.47	Аналитический	0.10	-
1252	516541.31	1311358.52	Аналитический	0.10	-
1253	516542.42	1311363.75	Аналитический	0.10	-
1254	516556.37	1311365.46	Картометрический	1.00	-
1255	516664.26	1311662.69	Картометрический	1.00	-
1256	516671.79	1311683.74	Картометрический	1.00	-
1257	516667.46	1311685.17	Аналитический	0.10	-
1258	516635.68	1311685.77	Аналитический	0.10	-
1259	516636.64	1311709.74	Аналитический	0.10	-
1260	516637.34	1311727.36	Аналитический	0.10	-
1261	516679.88	1311725.81	Аналитический	0.10	-
1262	516686.09	1311723.49	Картометрический	1.00	-

1	2	3	4	5	6
1263	516699.24	1311760.02	Картометрический	1.00	-
1264	516727.73	1311839.18	Картометрический	1.00	-
1265	516736.08	1311863.14	Картометрический	1.00	-
1266	516738.05	1311867.35	Картометрический	1.00	-
1267	516736.79	1311867.79	Картометрический	1.00	-
1268	516698.39	1311882.18	Картометрический	1.00	-
1269	516697.55	1311882.70	Картометрический	1.00	-
1270	516696.93	1311881.08	Картометрический	1.00	-
1271	516686.87	1311870.96	Картометрический	1.00	-
1272	516677.44	1311865.08	Картометрический	1.00	-
1273	516665.22	1311863.51	Картометрический	1.00	-
1274	516650.33	1311860.77	Картометрический	1.00	-
1275	516638.81	1311858.19	Картометрический	1.00	-
1276	516631.11	1311855.24	Картометрический	1.00	-
1277	516627.30	1311852.58	Картометрический	1.00	-
1278	516619.10	1311855.96	Картометрический	1.00	-
1279	516616.37	1311859.84	Картометрический	1.00	-
1280	516612.12	1311862.79	Картометрический	1.00	-
1281	516599.70	1311865.58	Картометрический	1.00	-
1282	516547.91	1311887.00	Картометрический	1.00	-
1283	516478.29	1311910.72	Картометрический	1.00	-
1284	516464.04	1311914.83	Картометрический	1.00	-
1285	516446.61	1311919.46	Картометрический	1.00	-
1286	516445.87	1311919.59	Картометрический	1.00	-
1287	516422.64	1311923.16	Картометрический	1.00	-
1288	516373.35	1311927.00	Картометрический	1.00	-
1289	516338.28	1311931.01	Картометрический	1.00	-
1290	516304.87	1311939.70	Картометрический	1.00	-
1291	516266.75	1311956.10	Картометрический	1.00	-
1292	516219.02	1311978.37	Картометрический	1.00	-
1293	516141.79	1312017.51	Картометрический	1.00	-
1294	516116.20	1312028.39	Картометрический	1.00	-
1295	516093.22	1312033.77	Картометрический	1.00	-
1296	516062.17	1312038.90	Картометрический	1.00	-
1297	516007.35	1312040.01	Картометрический	1.00	-
1298	515944.37	1312041.07	Картометрический	1.00	-
1299	515871.86	1312047.41	Картометрический	1.00	-
1300	515825.29	1312052.80	Картометрический	1.00	-
1301	515787.47	1312055.54	Картометрический	1.00	-
1302	515753.29	1312055.35	Картометрический	1.00	-
1303	515737.94	1312052.97	Картометрический	1.00	-
1304	515720.17	1312046.29	Картометрический	1.00	-
1305	515688.96	1312026.72	Картометрический	1.00	-
1306	515669.10	1312012.08	Картометрический	1.00	-
1307	515649.01	1311991.63	Картометрический	1.00	-
1308	515619.22	1311963.65	Картометрический	1.00	-
1309	515569.00	1311915.06	Картометрический	1.00	-
1310	515545.87	1311890.16	Картометрический	1.00	-

1	2	3	4	5	6
1311	515530.40	1311871.66	Картометрический	1.00	-
1312	515522.01	1311858.32	Картометрический	1.00	-
1313	515515.22	1311844.48	Картометрический	1.00	-
1314	515507.17	1311822.33	Картометрический	1.00	-
1315	515501.08	1311788.22	Картометрический	1.00	-
1316	515499.48	1311768.83	Картометрический	1.00	-
1317	515498.49	1311741.50	Картометрический	1.00	-
1318	515491.76	1311708.88	Картометрический	1.00	-
1319	515484.97	1311672.23	Картометрический	1.00	-
1320	515478.19	1311648.24	Картометрический	1.00	-
1321	515462.74	1311617.65	Картометрический	1.00	-
1322	515458.09	1311604.47	Картометрический	1.00	-
1323	515456.57	1311591.95	Картометрический	1.00	-
1324	515458.93	1311574.54	Картометрический	1.00	-
1325	515460.85	1311560.35	Картометрический	1.00	-
1326	515462.90	1311558.09	Картометрический	1.00	-
1327	515465.23	1311555.94	Картометрический	1.00	-
1328	515467.95	1311554.66	Картометрический	1.00	-
1329	515467.75	1311549.89	Картометрический	1.00	-
1330	515463.33	1311549.52	Картометрический	1.00	-
1331	515461.99	1311548.39	Картометрический	1.00	-
1332	515460.74	1311546.12	Картометрический	1.00	-
1333	515458.57	1311531.55	Картометрический	1.00	-
1334	515450.55	1311478.14	Картометрический	1.00	-
1335	515447.02	1311446.75	Картометрический	1.00	-
1336	515445.82	1311418.39	Картометрический	1.00	-
1337	515446.09	1311392.50	Картометрический	1.00	-
1338	515447.36	1311373.93	Картометрический	1.00	-
1339	515448.72	1311355.00	Картометрический	1.00	-
1340	515453.88	1311312.89	Картометрический	1.00	-
1341	515455.35	1311308.38	Картометрический	1.00	-
1342	515458.08	1311306.29	Картометрический	1.00	-
1343	515458.01	1311297.30	Картометрический	1.00	-
1344	515455.06	1311296.32	Картометрический	1.00	-
1345	515452.80	1311291.25	Картометрический	1.00	-
1346	515450.38	1311274.79	Картометрический	1.00	-
1347	515447.01	1311243.24	Картометрический	1.00	-
1348	515442.80	1311218.43	Картометрический	1.00	-
1349	515434.30	1311164.06	Картометрический	1.00	-
1350	515426.83	1311126.38	Картометрический	1.00	-
1351	515422.50	1311106.14	Картометрический	1.00	-
1352	515422.23	1311088.54	Картометрический	1.00	-
1353	515427.28	1311082.29	Картометрический	1.00	-
1354	515439.84	1311079.07	Картометрический	1.00	-
1355	515443.97	1311078.21	Картометрический	1.00	-
1356	515445.02	1311078.06	Картометрический	1.00	-
1357	515449.75	1311077.25	Картометрический	1.00	-
1358	515474.90	1311072.28	Картометрический	1.00	-

1	2	3	4	5	6
1359	515489.47	1311069.62	Картометрический	1.00	-
1360	515529.30	1311061.95	Картометрический	1.00	-
1361	515538.09	1311058.46	Картометрический	1.00	-
1362	515543.15	1311059.42	Картометрический	1.00	-
1363	515544.66	1311061.87	Картометрический	1.00	-
1364	515550.35	1311060.14	Картометрический	1.00	-
1365	515549.63	1311056.98	Картометрический	1.00	-
1366	515549.24	1311052.29	Картометрический	1.00	-
1367	515562.36	1311048.47	Картометрический	1.00	-
1368	515570.98	1311046.32	Картометрический	1.00	-
1369	515624.99	1311033.72	Картометрический	1.00	-
1370	515658.82	1311029.13	Картометрический	1.00	-
1371	515678.27	1311023.21	Картометрический	1.00	-
1372	515704.31	1311013.04	Картометрический	1.00	-
1373	515715.68	1311010.45	Картометрический	1.00	-
1374	515728.25	1311009.93	Картометрический	1.00	-
1375	515736.44	1311011.86	Картометрический	1.00	-
1376	515753.81	1311019.31	Картометрический	1.00	-
1377	515767.34	1311026.36	Картометрический	1.00	-
1378	515778.90	1311029.95	Картометрический	1.00	-
1379	515814.41	1311033.99	Картометрический	1.00	-
1380	515864.66	1311040.62	Картометрический	1.00	-
1381	515898.19	1311045.82	Картометрический	1.00	-
1382	515914.12	1311048.60	Картометрический	1.00	-
1383	515934.50	1311054.86	Картометрический	1.00	-
1384	515957.96	1311062.23	Картометрический	1.00	-
1385	515992.41	1311078.48	Картометрический	1.00	-
1386	516021.68	1311094.38	Картометрический	1.00	-
1387	516037.94	1311101.73	Картометрический	1.00	-
1388	516052.58	1311104.19	Картометрический	1.00	-
1389	516062.60	1311103.45	Картометрический	1.00	-
1390	516079.65	1311095.21	Картометрический	1.00	-
1391	516089.08	1311089.84	Картометрический	1.00	-
1392	516120.96	1311072.97	Картометрический	1.00	-
1393	516131.26	1311066.34	Картометрический	1.00	-
1394	516143.39	1311057.68	Картометрический	1.00	-
1395	516159.60	1311043.30	Картометрический	1.00	-
1396	516171.91	1311031.07	Картометрический	1.00	-
1397	516185.78	1311015.60	Картометрический	1.00	-
1398	516207.17	1310992.04	Картометрический	1.00	-
1399	516223.43	1310978.75	Картометрический	1.00	-
1400	516236.65	1310967.75	Картометрический	1.00	-
1401	516248.08	1310959.53	Картометрический	1.00	-
1402	516265.76	1310949.64	Картометрический	1.00	-
1403	516283.28	1310939.59	Картометрический	1.00	-
1404	516304.69	1310927.47	Картометрический	1.00	-
1405	516314.53	1310921.52	Картометрический	1.00	-
1406	516341.01	1310901.47	Картометрический	1.00	-

1	2	3	4	5	6
1238	516357.74	1310889.88	Картометрический	1.00	-
1407	516094.17	1311170.74	Аналитический	0.10	-
1408	516089.25	1311176.43	Аналитический	0.10	-
1409	516091.67	1311179.94	Аналитический	0.10	-
1410	516071.80	1311197.48	Аналитический	0.10	-
1411	516032.52	1311218.50	Аналитический	0.10	-
1412	515964.70	1311228.39	Аналитический	0.10	-
1413	515923.47	1311228.27	Аналитический	0.10	-
1414	515905.37	1311217.09	Аналитический	0.10	-
1415	515886.85	1311217.03	Аналитический	0.10	-
1416	515886.91	1311196.03	Аналитический	0.10	-
1417	515821.40	1311206.42	Аналитический	0.10	-
1418	515803.53	1311142.93	Аналитический	0.10	-
1419	515876.33	1311147.91	Аналитический	0.10	-
1420	515874.88	1311149.28	Аналитический	0.10	-
1421	515880.82	1311149.06	Аналитический	0.10	-
1422	515883.29	1311144.98	Аналитический	0.10	-
1423	515883.65	1311091.81	Аналитический	0.10	-
1424	515933.46	1311098.83	Аналитический	0.10	-
1425	515973.45	1311112.43	Аналитический	0.10	-
1426	515986.51	1311099.28	Аналитический	0.10	-
1427	515992.09	1311090.32	Аналитический	0.10	-
1428	516034.29	1311101.34	Аналитический	0.10	-
1429	516036.89	1311102.88	Аналитический	0.10	-
1430	516047.26	1311105.15	Аналитический	0.10	-
1407	516094.17	1311170.74	Аналитический	0.10	-
1431	515819.96	1313293.15	Картометрический	5.00	-
1432	515820.19	1313297.61	Картометрический	5.00	-
1433	515826.50	1313380.11	Картометрический	5.00	-
1434	515761.85	1313405.17	Картометрический	5.00	-
1435	515818.07	1313539.69	Картометрический	5.00	-
1436	515821.14	1313547.04	Аналитический	0.10	-
1437	515738.08	1313556.01	Аналитический	0.10	-
1438	515577.19	1313557.73	Аналитический	0.10	-
1439	515482.17	1313555.23	Аналитический	0.10	-
1440	515387.14	1313543.97	Аналитический	0.10	-
1441	515335.88	1313555.23	Аналитический	0.10	-
1442	515307.17	1313559.70	Аналитический	0.10	-
1443	515290.24	1313563.05	Аналитический	0.10	-
1444	515299.23	1313530.99	Аналитический	0.10	-
1445	515307.19	1313501.66	Аналитический	0.10	-
1446	515318.64	1313457.78	Картометрический	5.00	-
1447	515328.45	1313427.57	Картометрический	5.00	-
1448	515335.95	1313410.27	Картометрический	5.00	-
1449	515343.25	1313397.67	Картометрический	5.00	-
1450	515351.45	1313387.22	Картометрический	5.00	-

1	2	3	4	5	6
1451	515374.80	1313359.89	Картометрический	5.00	-
1452	515401.76	1313333.50	Картометрический	5.00	-
1453	515422.81	1313319.01	Картометрический	5.00	-
1454	515444.94	1313304.32	Картометрический	5.00	-
1455	515463.40	1313295.98	Картометрический	5.00	-
1456	515494.28	1313287.52	Картометрический	5.00	-
1457	515518.57	1313284.28	Картометрический	5.00	-
1458	515538.54	1313283.32	Картометрический	5.00	-
1459	515562.02	1313282.84	Картометрический	5.00	-
1460	515593.68	1313281.93	Картометрический	5.00	-
1461	515601.55	1313283.72	Картометрический	5.00	-
1462	515604.87	1313290.91	Картометрический	5.00	-
1463	515625.68	1313291.27	Картометрический	5.00	-
1464	515628.63	1313287.73	Картометрический	5.00	-
1465	515639.81	1313285.53	Картометрический	5.00	-
1466	515783.14	1313292.37	Картометрический	5.00	-
1431	515819.96	1313293.15	Картометрический	5.00	-
1467	515558.77	1313306.66	Картометрический	5.00	-
1468	515557.62	1313340.15	Картометрический	5.00	-
1469	515490.90	1313337.86	Картометрический	5.00	-
1470	515492.05	1313304.38	Картометрический	5.00	-
1467	515558.77	1313306.66	Картометрический	5.00	-
1471	518141.48	1313080.64	Картометрический	5.00	-
1472	518353.93	1313608.77	Картометрический	5.00	-
1473	518281.76	1313643.28	Картометрический	5.00	-
1474	518212.29	1313676.46	Картометрический	5.00	-
1475	518163.55	1313699.74	Картометрический	5.00	-
1476	518124.24	1313600.79	Картометрический	5.00	-
1477	518106.12	1313608.36	Картометрический	5.00	-
1478	518103.37	1313600.85	Картометрический	5.00	-
1479	517935.27	1313141.48	Картометрический	5.00	-
1480	518007.20	1313120.26	Картометрический	5.00	-
1481	518074.34	1313100.45	Картометрический	5.00	-
1471	518141.48	1313080.64	Картометрический	5.00	-
1482	519849.02	1317303.31	Картометрический	5.00	-
1483	519867.00	1317348.32	Картометрический	5.00	-
1484	519907.86	1317450.60	Картометрический	5.00	-
1485	519922.72	1317487.79	Картометрический	5.00	-
1486	519902.25	1317497.18	Картометрический	5.00	-
1487	519879.52	1317507.60	Картометрический	5.00	-
1488	519856.80	1317518.02	Картометрический	5.00	-
1489	519834.08	1317528.44	Картометрический	5.00	-
1490	519811.35	1317538.86	Картометрический	5.00	-
1491	519788.63	1317549.28	Картометрический	5.00	-
1492	519765.90	1317559.70	Картометрический	5.00	-

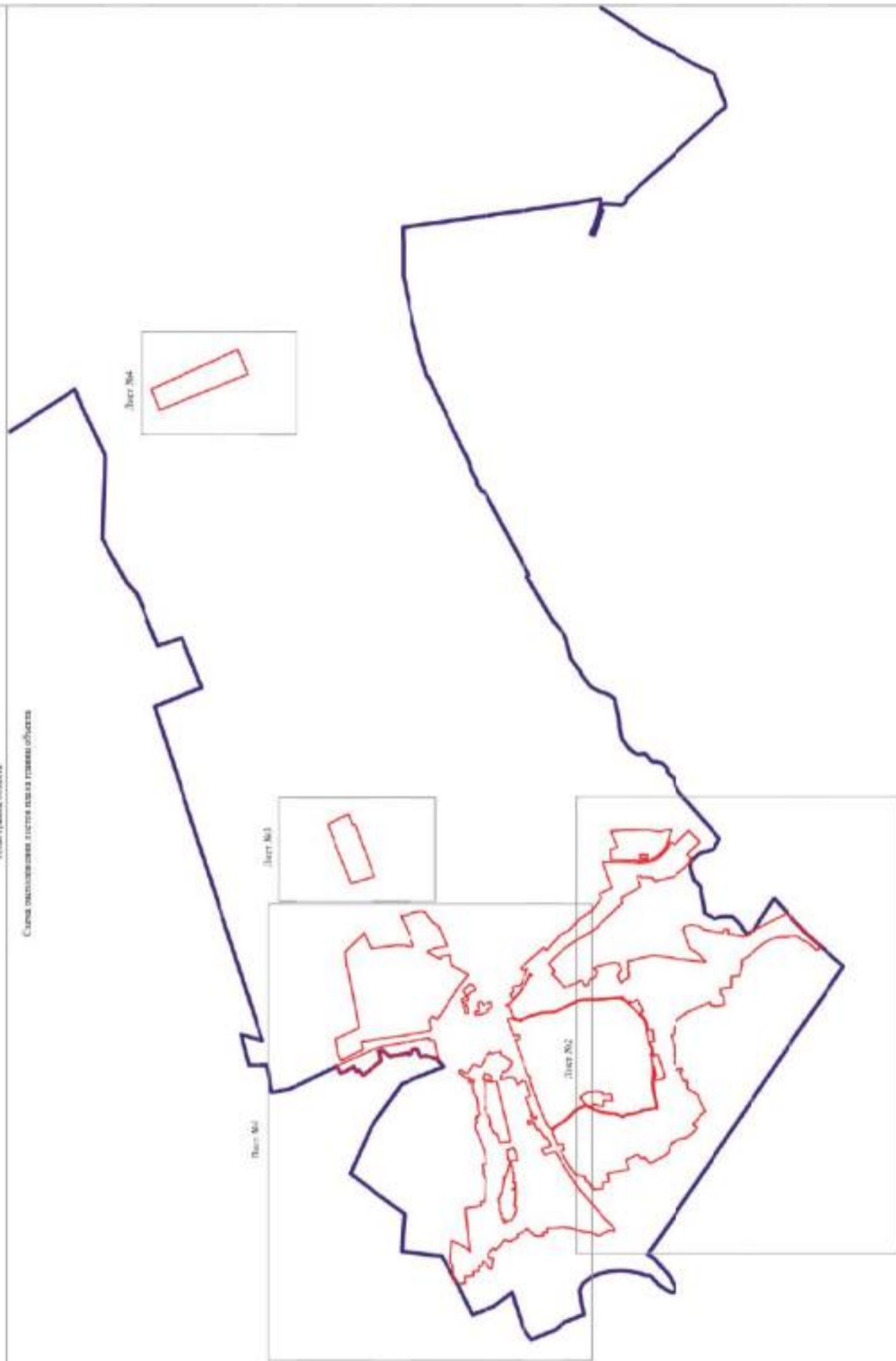
1	2	3	4	5	6
1493	519743.18	1317570.12	Картометрический	5.00	-
1494	519720.45	1317580.54	Картометрический	5.00	-
1495	519697.73	1317590.96	Картометрический	5.00	-
1496	519675.00	1317601.38	Картометрический	5.00	-
1497	519652.28	1317611.80	Картометрический	5.00	-
1498	519629.55	1317622.22	Картометрический	5.00	-
1499	519606.83	1317632.64	Картометрический	5.00	-
1500	519584.10	1317643.06	Картометрический	5.00	-
1501	519561.38	1317653.48	Картометрический	5.00	-
1502	519538.65	1317663.90	Картометрический	5.00	-
1503	519525.02	1317670.16	Картометрический	5.00	-
1504	519502.29	1317680.58	Картометрический	5.00	-
1505	519479.57	1317691.00	Картометрический	5.00	-
1506	519456.84	1317701.42	Картометрический	5.00	-
1507	519434.12	1317711.84	Картометрический	5.00	-
1508	519411.39	1317722.26	Картометрический	5.00	-
1509	519388.67	1317732.68	Картометрический	5.00	-
1510	519365.94	1317743.10	Картометрический	5.00	-
1511	519343.22	1317753.52	Картометрический	5.00	-
1512	519320.49	1317763.94	Картометрический	5.00	-
1513	519297.77	1317774.36	Картометрический	5.00	-
1514	519275.04	1317784.78	Картометрический	5.00	-
1515	519252.32	1317795.20	Картометрический	5.00	-
1516	519229.59	1317805.62	Картометрический	5.00	-
1517	519206.87	1317816.04	Картометрический	5.00	-
1518	519184.15	1317826.46	Картометрический	5.00	-
1519	519161.42	1317836.88	Картометрический	5.00	-
1520	519148.84	1317842.65	Картометрический	5.00	-
1521	519133.67	1317805.60	Картометрический	5.00	-
1522	519058.63	1317622.39	Картометрический	5.00	-
1523	519061.29	1317621.13	Картометрический	5.00	-
1524	519387.25	1317489.66	Картометрический	5.00	-
1525	519424.27	1317474.73	Аналитический	0.10	-
1526	519434.12	1317470.76	Аналитический	0.10	-
1527	519447.59	1317465.32	Картометрический	5.00	-
1528	519517.22	1317437.24	Картометрический	5.00	-
1529	519540.43	1317427.88	Картометрический	5.00	-
1530	519563.64	1317418.52	Картометрический	5.00	-
1531	519586.85	1317409.16	Картометрический	5.00	-
1532	519610.06	1317399.79	Картометрический	5.00	-
1533	519633.27	1317390.43	Картометрический	5.00	-
1534	519656.48	1317381.07	Картометрический	5.00	-
1535	519679.69	1317371.71	Картометрический	5.00	-
1536	519691.63	1317366.89	Картометрический	5.00	-
1537	519702.90	1317362.35	Картометрический	5.00	-
1538	519726.11	1317352.99	Картометрический	5.00	-
1539	519749.32	1317343.62	Картометрический	5.00	-
1540	519772.53	1317334.26	Картометрический	5.00	-

1	2	3	4	5	6
1541	519795.74	1317324.90	Картометрический	5.00	-
1542	519818.95	1317315.54	Картометрический	5.00	-
1543	519835.67	1317308.80	Картометрический	5.00	-
1544	519844.27	1317305.33	Картометрический	5.00	-
1482	519849.02	1317303.31	Картометрический	5.00	-
3. Сведения о характерных точках части (частей) границы объекта					
Обозначение характерных точек части границы	Координаты, м		Метод определения координат характерной точки	Средняя квадратическая погрешность положения характерной точки (Mt), м	Описание обозначения точки на местности (при наличии)
	X	Y			
1	2	3	4	5	6
Часть №					
-	-	-	-	-	-

Рисунок 4

План границ области

Схема территориальной организации территории области

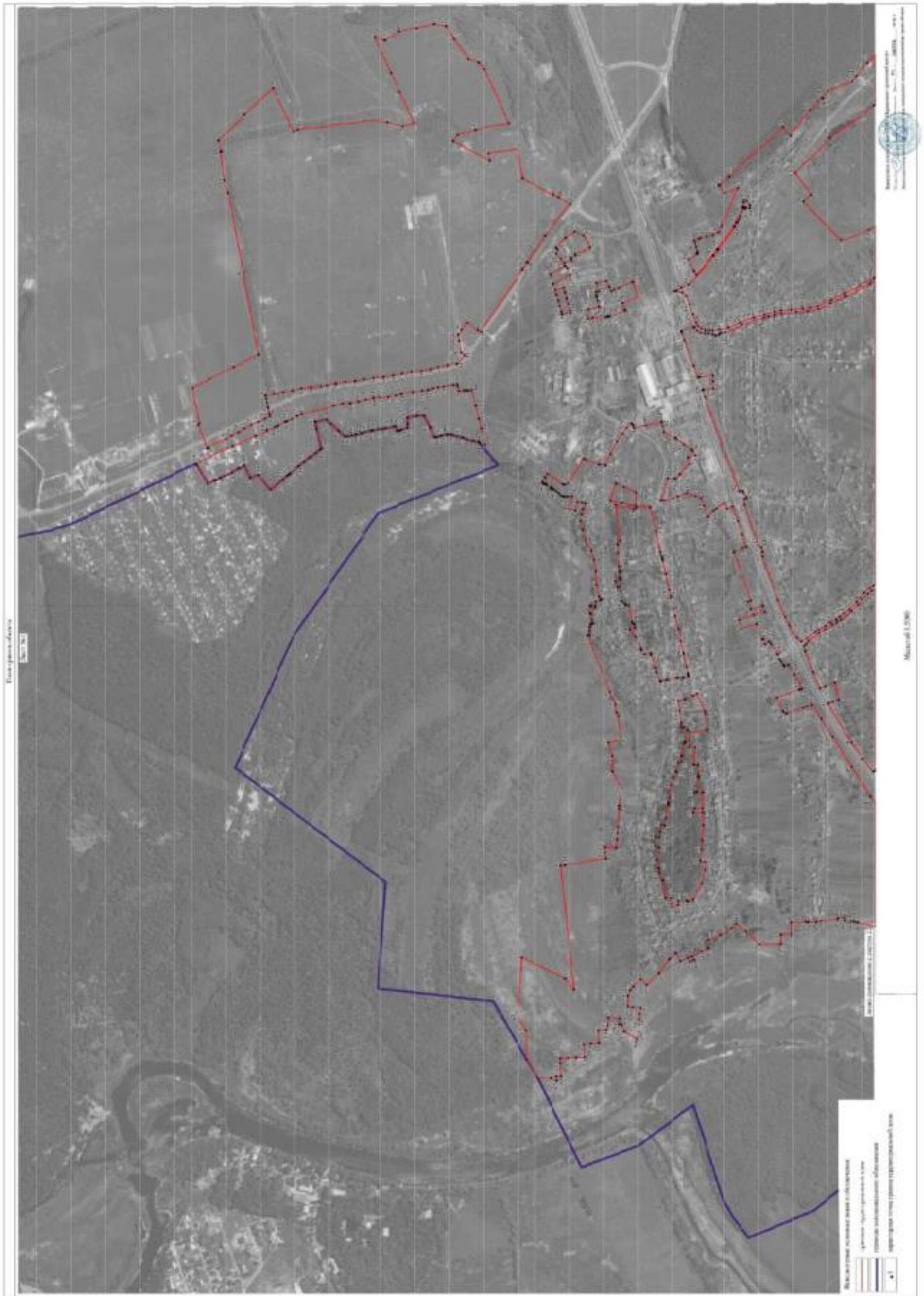


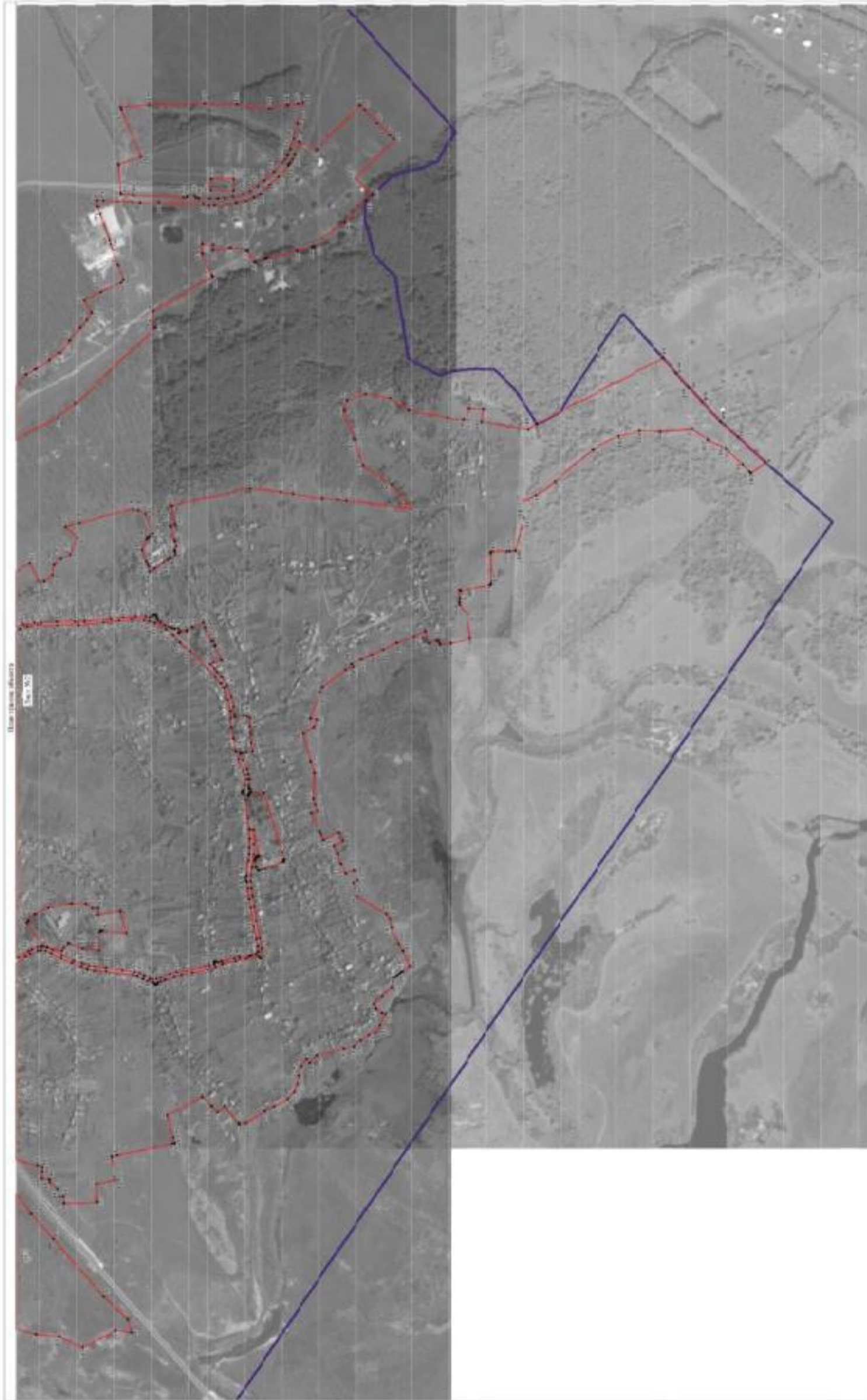
- Исключительные условия, знаки и обозначения:
- границы территориальной зоны
 - границы муниципального образования
 - область и номер листа плана границ области

Заключительная редакция: 30.01.2020. Проектный номер: _____
 Подпись: _____ Дата: 23.01.2020 г.
 Место для оттиска печати государственного учреждения: _____



Масштаб 1:25000





План границ объектов
Лист N 52

- Натуральные границы леса и объектов
- граница территории объекта
 - граница земельного участка
 - граница территории объекта
 - граница территории объекта

Министерство природных ресурсов и охраны окружающей среды
Республики Беларусь
Минский район, д. 27, а. 102013

Масштаб 1:5000

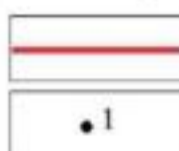
План границ объекта

Лист №3



Масштаб 1:5000


Используемые условные знаки и обозначения:



границы территориальной зоны

характерная точка границ территориальной зоны

Заместитель руководителя БУНО «Нормативно-проектный центр»

Подпись  А.В. Ромашов Дата « 23 » марта 2020 г.

Место для оттиска печати (при наличии) лица, составившего описание местоположения границ объекта



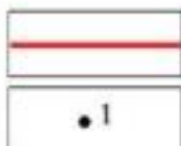
План границ объекта

Лист №4



Масштаб 1:5000

Используемые условные знаки и обозначения:



— границы территориальной зоны

• 1

• 1 характерная точка границ территориальной зоны

Заместитель руководителя БУВО «Нормативно-проектный центр»

Подпись  А.В. Ромашов Дата « 23 » марта 2020 г.

Место для оттиска печати (для наличия) лица, составившего описание местоположения границ объекта



ОПИСАНИЕ МЕСТОПОЛОЖЕНИЯ ГРАНИЦ

Зона застройки среднеэтажными жилыми домами - ЖЗ

 (наименование объекта, местоположение границ которого описано
 (далее - объект))

Раздел 1

Сведения об объекте		
№ п/п	Характеристики объекта	Описание характеристик
1	2	3
1	Местоположение объекта	Воронежская область, Новоусманский муниципальный район, Бабяковское сельское поселение, село Бабяково
2	Площадь объекта \pm величина погрешности определения площади ($P \pm \Delta P$)	60062 \pm 858 м ²
3	Иные характеристики объекта	-

Раздел 2

Сведения о местоположении границ объекта					
1. Система координат: МСК - 36, зона 1					
2. Сведения о характерных точках границ объекта					
Обозначение характерных точек границ	Координаты, м		Метод определения координат характерной точки	Средняя квадратическая погрешность положения характерной точки (M _t), м	Описание обозначения точки на местности (при наличии)
	X	Y			
1	2	3	4	5	6
1	516805.89	1310766.45	Картометрический	1.00	-
2	516814.52	1310794.48	Картометрический	1.00	-
3	516814.54	1310794.54	Картометрический	1.00	-
4	516818.22	1310808.16	Картометрический	1.00	-
5	516831.79	1310848.23	Картометрический	1.00	-
6	516833.17	1310851.48	Картометрический	1.00	-
7	516852.75	1310849.14	Картометрический	1.00	-
8	516862.45	1310863.79	Аналитический	0.10	-
9	516864.25	1310868.46	Аналитический	0.10	-
10	516872.21	1310883.90	Аналитический	0.10	-
11	516881.94	1310906.66	Аналитический	0.10	-
12	516900.00	1310929.76	Картометрический	1.00	-
13	516883.83	1310934.32	Картометрический	1.00	-
14	516885.88	1310944.28	Картометрический	1.00	-
15	516889.74	1310946.85	Картометрический	1.00	-
16	516892.52	1310950.19	Картометрический	1.00	-
17	516893.44	1310954.50	Картометрический	1.00	-
18	516902.26	1311006.69	Картометрический	1.00	-
19	516910.46	1311005.69	Картометрический	1.00	-
20	516915.61	1311010.33	Картометрический	1.00	-
21	516923.71	1311017.62	Картометрический	1.00	-
22	516927.35	1311020.90	Аналитический	0.10	-
23	516928.83	1311036.86	Аналитический	0.10	-
24	516930.40	1311049.56	Картометрический	1.00	-
25	516932.29	1311064.68	Картометрический	1.00	-
26	516940.78	1311062.48	Картометрический	1.00	-
27	516947.12	1311081.34	Картометрический	1.00	-
28	516932.13	1311086.34	Картометрический	1.00	-
29	516933.46	1311091.35	Картометрический	1.00	-
30	516929.59	1311096.08	Картометрический	1.00	-
31	516933.42	1311109.49	Картометрический	1.00	-
32	516934.07	1311114.11	Аналитический	0.10	-
33	516935.87	1311127.49	Аналитический	0.10	-
34	516938.61	1311170.29	Аналитический	0.10	-
35	516940.29	1311196.48	Аналитический	0.10	-

1	2	3	4	5	6
36	516881.52	1311198.38	Аналитический	0.10	-
37	516883.86	1311228.27	Аналитический	0.10	-
38	516878.93	1311229.09	Аналитический	0.10	-
39	516857.50	1311232.64	Аналитический	0.10	-
40	516817.39	1311239.42	Аналитический	0.10	-
41	516803.29	1311173.59	Аналитический	0.10	-
42	516800.74	1311161.67	Аналитический	0.10	-
43	516798.49	1311154.64	Картометрический	1.00	-
44	516797.44	1311151.36	Картометрический	1.00	-
45	516797.25	1311150.77	Картометрический	1.00	-
46	516795.27	1311144.60	Картометрический	1.00	-
47	516786.64	1311104.59	Картометрический	1.00	-
48	516775.76	1311054.17	Аналитический	0.10	-
49	516771.48	1311034.34	Картометрический	1.00	-
50	516770.65	1311030.96	Картометрический	1.00	-
51	516761.45	1310993.55	Картометрический	1.00	-
52	516756.16	1310972.01	Картометрический	1.00	-
53	516755.32	1310968.60	Картометрический	1.00	-
54	516745.93	1310929.68	Картометрический	1.00	-
55	516737.89	1310891.96	Картометрический	1.00	-
56	516730.16	1310855.65	Картометрический	1.00	-
57	516729.47	1310852.79	Картометрический	1.00	-
58	516728.82	1310850.08	Аналитический	0.10	-
59	516720.53	1310810.13	Картометрический	1.00	-
60	516716.21	1310789.31	Аналитический	0.10	-
61	516715.22	1310783.96	Картометрический	1.00	-
62	516714.33	1310779.16	Картометрический	1.00	-
63	516729.79	1310776.61	Картометрический	1.00	-
64	516732.27	1310776.30	Картометрический	1.00	-
65	516746.30	1310776.18	Картометрический	1.00	-
66	516750.01	1310775.73	Картометрический	1.00	-
67	516782.22	1310771.51	Картометрический	1.00	-
68	516786.60	1310771.18	Картометрический	1.00	-
69	516801.09	1310767.42	Картометрический	1.00	-
70	516803.07	1310767.01	Картометрический	1.00	-
1	516805.89	1310766.45	Картометрический	1.00	-

3. Сведения о характерных точках части (частей) границы объекта

Обозначение характерных точек части границы	Координаты, м		Метод определения координат характерной точки	Средняя квадратическая погрешность положения характерной точки (Mt), м	Описание обозначения точки на местности (при наличии)
	X	Y			
1	2	3	4	5	6
Часть №					
-	-	-	-	-	-



Раздел 4

План границ объекта



Масштаб 1:2000

Используемые условные знаки и обозначения:

	границы территориальной зоны
	характерная точка границ территориальной зоны

Заместитель руководителя БУВО «Нормативно-проектный центр»

Полный текст: А. В. Ромашов Дата в 23 в марта 2020 г.

Место для оттиска печати (или подписи) лица, составившего описание местоположения границ объекта



ОПИСАНИЕ МЕСТОПОЛОЖЕНИЯ ГРАНИЦ

Зона застройки многоэтажными жилыми домами - Ж4

(наименование объекта, местоположение границ которого описано
(далее - объект))

Раздел 1

Сведения об объекте		
№ п/п	Характеристики объекта	Описание характеристик
1	2	3
1	Местоположение объекта	Воронежская область, Новоусманский муниципальный район, Бабяковское сельское поселение, село Бабяково
2	Площадь объекта \pm величина погрешности определения площади ($P \pm \Delta P$)	100633 \pm 5551 м ²
3	Иные характеристики объекта	-

Раздел 2.




Сведения о местоположении границ объекта					
1. Система координат: -					
2. Сведения о характерных точках границ объекта					
Обозначение характерных точек границ	Координаты, м		Метод определения координат характерной точки	Средняя квадратическая погрешность положения характерной точки (Mt), м	Описание обозначения точки на местности (при наличии)
	X	Y			
1	2	3	4	5	6
-	-	-	-	-	-
3. Сведения о характерных точках части (частей) границы объекта					
Обозначение характерных точек части границы	Координаты, м		Метод определения координат характерной точки	Средняя квадратическая погрешность положения характерной точки (Mt), м	Описание обозначения точки на местности (при наличии)
	X	Y			
1	2	3	4	5	6
Часть №					
-	-	-	-	-	-

План границ объекта




Масштаб 1:2000

Используемые условные знаки и обозначения:

	границы территориальной зоны
	границы муниципального образования
	характерная точка границ территориальной зоны

Заместитель руководителя БУИМО «Нормативно-проектный центр»

Подпись  А.В. Ромашов Дата « 23 » марта 2020 г.

Место для оттиска печати (для наличия) лица, составившего описание местоположения границ объекта



ОПИСАНИЕ МЕСТОПОЛОЖЕНИЯ ГРАНИЦ

Зона многофункциональной жилой застройки - Ж5

(наименование объекта, местоположение границ которого описано
(далее - объект))

Раздел 1

Сведения об объекте		
№ п/п	Характеристики объекта	Описание характеристик
1	2	3
1	Местоположение объекта	Воронежская область, Новоусманский муниципальный район, Бабяковское сельское поселение, село Бабяково
2	Площадь объекта \pm величина погрешности определения площади ($P \pm \text{Дельта } P$)	2694153+/-28724 м ²
3	Иные характеристики объекта	-

Раздел 2

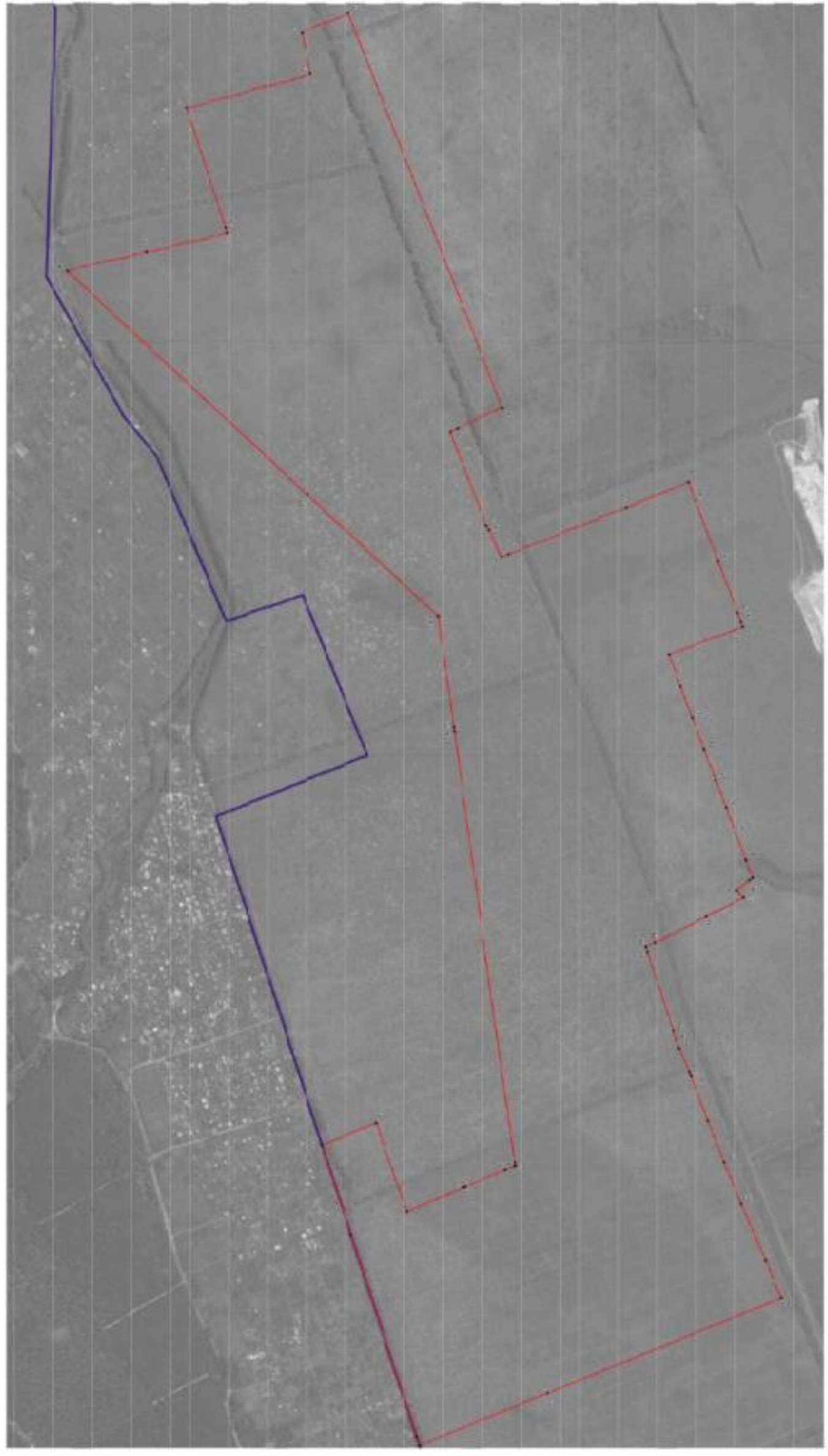
Сведения о местоположении границ объекта					
1. Система координат: МСК - 36, зона 1					
2. Сведения о характерных точках границ объекта					
Обозначение характерных точек границ	Координаты, м		Метод определения координат характерной точки	Средняя квадратическая погрешность положения характерной точки (Mt), м	Описание обозначения точки на местности (при наличии)
	X	Y			
1	2	3	4	5	6
1	519328.24	1312912.20	Аналитический	0.10	-
2	519336.26	1312937.03	Аналитический	0.10	-
3	519516.97	1313495.88	Аналитический	0.10	-
4	519597.71	1313745.60	Аналитический	0.10	-
5	519448.81	1313807.80	Картометрический	5.00	-
6	519362.25	1313561.37	Картометрический	5.00	-
7	519205.35	1313627.79	Картометрический	5.00	-
8	519202.59	1313628.96	Картометрический	5.00	-
9	519200.81	1313629.71	Картометрический	5.00	-
10	519089.21	1313677.40	Аналитический	0.10	-
11	519064.18	1313687.90	Аналитический	0.10	-
12	519061.32	1313689.10	Аналитический	0.10	-
13	519062.60	1313698.18	Картометрический	5.00	-
14	519230.90	1314893.97	Картометрический	5.00	-
15	519232.69	1314906.67	Картометрический	5.00	-
16	519275.76	1315212.68	Картометрический	5.00	-
17	519638.27	1315549.95	Картометрический	5.00	-
18	520307.74	1316172.81	Картометрический	5.00	-
19	520085.47	1316224.05	Картометрический	5.00	-
20	519861.96	1316275.97	Картометрический	5.00	-
21	519866.12	1316290.87	Картометрический	5.00	-
22	519974.80	1316623.22	Картометрический	5.00	-
23	519630.32	1316717.86	Картометрический	5.00	-
24	519653.22	1316834.67	Аналитический	0.10	-
25	519525.03	1316886.37	Картометрический	5.00	-
26	519097.05	1315791.99	Картометрический	5.00	-
27	519223.17	1315735.43	Картометрический	5.00	-
28	519243.02	1315726.93	Картометрический	5.00	-
29	519141.42	1315463.89	Картометрический	5.00	-
30	519133.45	1315453.26	Картометрический	5.00	-
31	519099.55	1315378.00	Картометрический	5.00	-
32	519080.32	1315385.95	Картометрический	5.00	-
33	518752.85	1315514.97	Картометрический	5.00	-
34	518579.65	1315586.50	Картометрический	5.00	-
35	518559.75	1315533.81	Картометрический	5.00	-

1	2	3	4	5	6
36	518496.33	1315365.86	Картометрический	5.00	-
37	518441.69	1315221.15	Аналитический	0.10	-
38	518432.64	1315197.18	Аналитический	0.10	-
39	518427.56	1315183.73	Аналитический	0.10	-
40	518451.03	1315175.11	Аналитический	0.10	-
41	518634.92	1315107.55	Аналитический	0.10	-
42	518601.84	1315019.93	Аналитический	0.10	-
43	518568.60	1314931.90	Аналитический	0.10	-
44	518535.08	1314843.10	Аналитический	0.10	-
45	518503.28	1314758.91	Аналитический	0.10	-
46	518475.03	1314684.06	Аналитический	0.10	-
47	518447.53	1314611.23	Аналитический	0.10	-
48	518419.15	1314536.06	Аналитический	0.10	-
49	518401.09	1314488.24	Картометрический	5.00	-
50	518409.79	1314480.87	Картометрический	5.00	-
51	518445.09	1314450.96	Картометрический	5.00	-
52	518425.20	1314433.10	Картометрический	5.00	-
53	518529.40	1314380.36	Картометрический	5.00	-
54	518672.84	1314307.75	Картометрический	5.00	-
55	518698.00	1314295.29	Картометрический	5.00	-
56	518697.94	1314295.05	Картометрический	5.00	-
57	518693.18	1314280.79	Картометрический	5.00	-
58	518623.24	1314063.98	Картометрический	5.00	-
59	518614.52	1314036.93	Картометрический	5.00	-
60	518604.58	1314013.65	Картометрический	5.00	-
61	518576.95	1313948.89	Картометрический	5.00	-
62	518573.14	1313938.93	Картометрический	5.00	-
63	518559.31	1313902.71	Картометрический	5.00	-
64	518524.90	1313812.57	Картометрический	5.00	-
65	518481.27	1313698.30	Картометрический	5.00	-
66	518432.18	1313582.63	Картометрический	5.00	-
67	518365.85	1313427.13	Картометрический	5.00	-
68	518321.00	1313321.97	Картометрический	5.00	-
69	518972.35	1313057.00	Картометрический	5.00	-
1	519328.24	1312912.21	Картометрический	5.00	-

3. Сведения о характерных точках части (частей) границы объекта

Обозначение характерных точек части границы	Координаты, м		Метод определения координат характерной точки	Средняя квадратическая погрешность положения характерной точки (Mt), м	Описание обозначения точки на местности (при наличии)
	X	Y			
1	2	3	4	5	6
Часть №					
-	-	-	-	-	-

Рисунг 8
Электрогенераторная



Масштаб: 1:500
 1. Земельный участок, занят объектом недвижимости
 2. Земельный участок, занят объектом недвижимости
 3. Земельный участок, занят объектом недвижимости
 4. Земельный участок, занят объектом недвижимости



Масштаб 1:500

ОПИСАНИЕ МЕСТОПОЛОЖЕНИЯ ГРАНИЦ

Общественно-деловая зона - ОД

(наименование объекта, местоположение границ которого описано
(далее - объект)

Раздел 1

Сведения об объекте		
№ п/п	Характеристики объекта	Описание характеристик
1	2	3
1	Местоположение объекта	Воронежская область, Новоусманский муниципальный район, Бабяковское сельское поселение, село Бабяково
2	Площадь объекта \pm величина погрешности определения площади ($P \pm \Delta P$)	173532 \pm 7290 м ²
3	Иные характеристики объекта	-

Раздел 2

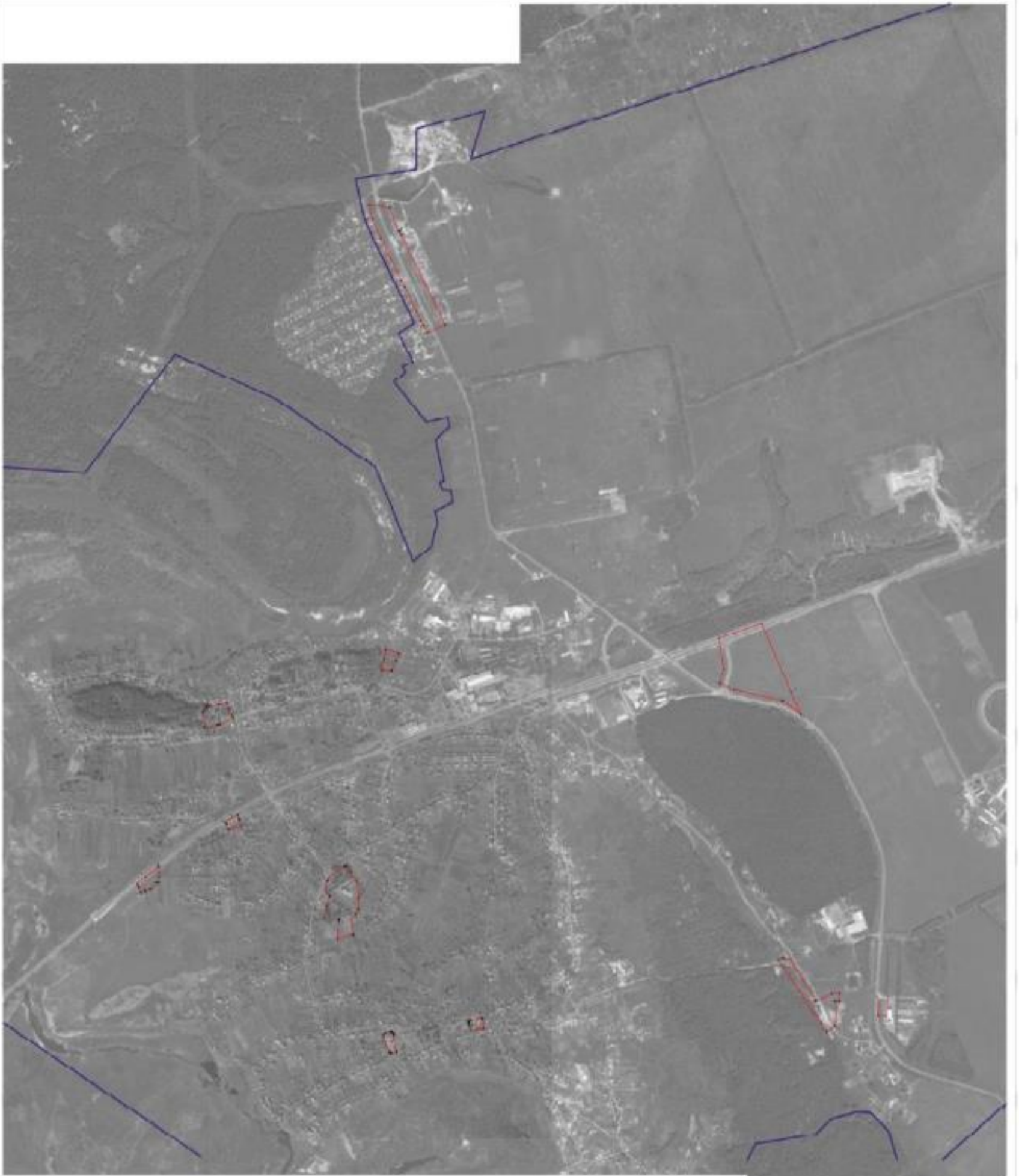
Сведения о местоположении границ объекта					
1. Система координат: МСК - 36, зона 1					
2. Сведения о характерных точках границ объекта					
Обозначение характерных точек границ	Координаты, м		Метод определения координат характерной точки	Средняя квадратическая погрешность положения характерной точки (Mt), м	Описание обозначения точки на местности (при наличии)
	X	Y			
1	2	3	4	5	6
1	518744.88	1311268.75	Картометрический	5.00	-
2	518734.06	1311350.96	Картометрический	5.00	-
3	518637.37	1311387.88	Картометрический	5.00	-
4	518639.32	1311393.15	Картометрический	5.00	-
5	518626.76	1311396.37	Картометрический	5.00	-
6	518261.75	1311573.54	Картометрический	5.00	-
7	518233.35	1311500.32	Картометрический	5.00	-
8	518259.50	1311487.47	Картометрический	5.00	-
9	518281.50	1311476.04	Картометрический	5.00	-
10	518316.33	1311459.32	Картометрический	5.00	-
11	518377.98	1311428.85	Картометрический	5.00	-
12	518412.11	1311411.98	Картометрический	5.00	-
13	518442.38	1311397.28	Картометрический	5.00	-
14	518611.45	1311315.14	Картометрический	5.00	-
15	518685.60	1311282.76	Картометрический	5.00	-
1	518744.88	1311268.75	Картометрический	5.00	-
16	517007.85	1312668.36	Картометрический	5.00	-
17	517063.57	1312839.44	Картометрический	5.00	-
18	516792.74	1312956.38	Картометрический	5.00	-
19	516703.96	1312994.71	Картометрический	5.00	-
20	516758.94	1312923.40	Картометрический	5.00	-
21	516803.02	1312727.68	Картометрический	5.00	-
22	516826.82	1312671.87	Картометрический	5.00	-
23	516884.81	1312687.58	Картометрический	5.00	-
16	517007.85	1312668.36	Картометрический	5.00	-
24	516961.94	1311334.36	Картометрический	1.00	-
25	516945.09	1311389.57	Картометрический	1.00	-
26	516918.04	1311377.48	Картометрический	1.00	-
27	516880.29	1311360.61	Картометрический	1.00	-
28	516881.83	1311319.38	Картометрический	1.00	-
29	516923.73	1311328.53	Картометрический	1.00	-

1	2	3	4	5	6
24	516961.94	1311334.36	Картометрический	1.00	-
30	516736.70	1310620.93	Картометрический	1.00	-
31	516737.53	1310632.86	Аналитический	0.10	-
32	516741.82	1310670.48	Аналитический	0.10	-
33	516746.34	1310701.88	Картометрический	1.00	-
34	516725.74	1310707.65	Картометрический	1.00	-
35	516700.90	1310718.86	Картометрический	1.00	-
36	516688.63	1310726.73	Картометрический	1.00	-
37	516665.26	1310672.44	Аналитический	0.10	-
38	516663.47	1310663.60	Аналитический	0.10	-
39	516654.34	1310611.19	Картометрический	1.00	-
40	516710.78	1310604.21	Картометрический	1.00	-
41	516718.71	1310610.74	Картометрический	1.00	-
42	516729.40	1310619.54	Картометрический	1.00	-
30	516736.70	1310620.93	Картометрический	1.00	-
43	516274.80	1310695.53	Картометрический	1.00	-
44	516290.45	1310721.49	Картометрический	1.00	-
45	516300.26	1310744.75	Картометрический	1.00	-
46	516285.81	1310749.37	Аналитический	0.10	-
47	516282.78	1310750.41	Аналитический	0.10	-
48	516251.94	1310760.96	Аналитический	0.10	-
49	516240.41	1310705.80	Аналитический	0.10	-
50	516240.38	1310705.65	Картометрический	1.00	-
51	516258.94	1310700.07	Картометрический	1.00	-
52	516269.83	1310696.90	Картометрический	1.00	-
43	516274.81	1310695.53	Картометрический	1.00	-
53	516022.86	1310340.65	Картометрический	5.00	-
54	516051.19	1310373.80	Картометрический	5.00	-
55	516092.29	1310427.47	Картометрический	5.00	-
56	516087.07	1310427.69	Картометрический	5.00	-
57	516051.83	1310429.14	Картометрический	5.00	-
58	516029.42	1310425.88	Картометрический	5.00	-
59	516029.71	1310417.63	Картометрический	5.00	-
60	516006.99	1310398.60	Картометрический	5.00	-
61	516004.12	1310395.35	Картометрический	5.00	-
62	516000.72	1310375.39	Картометрический	5.00	-
63	515987.51	1310376.20	Картометрический	5.00	-
64	515986.55	1310358.74	Картометрический	5.00	-
65	515986.32	1310353.68	Аналитический	0.10	-
66	516013.06	1310348.20	Аналитический	0.10	-
53	516022.86	1310340.65	Картометрический	5.00	-
67	516047.26	1311105.15	Аналитический	0.10	-
68	516094.17	1311170.74	Аналитический	0.10	-
69	516089.25	1311176.43	Аналитический	0.10	-

1	2	3	4	5	6
70	516091.67	1311179.94	Аналитический	0.10	-
71	516071.80	1311197.48	Аналитический	0.10	-
72	516032.52	1311218.50	Аналитический	0.10	-
73	515964.70	1311228.39	Аналитический	0.10	-
74	515923.47	1311228.27	Аналитический	0.10	-
75	515905.37	1311217.09	Аналитический	0.10	-
76	515886.85	1311217.03	Аналитический	0.10	-
77	515886.91	1311196.03	Аналитический	0.10	-
78	515821.40	1311206.42	Аналитический	0.10	-
79	515803.53	1311142.93	Аналитический	0.10	-
80	515876.33	1311147.91	Аналитический	0.10	-
81	515874.88	1311149.28	Аналитический	0.10	-
82	515880.82	1311149.06	Аналитический	0.10	-
83	515883.29	1311144.98	Аналитический	0.10	-
84	515883.65	1311091.81	Аналитический	0.10	-
85	515933.46	1311098.83	Аналитический	0.10	-
86	515973.45	1311112.43	Аналитический	0.10	-
87	515986.51	1311099.28	Аналитический	0.10	-
88	515992.09	1311090.32	Аналитический	0.10	-
89	516034.29	1311101.34	Аналитический	0.10	-
90	516036.89	1311102.88	Аналитический	0.10	-
67	516047.26	1311105.15	Аналитический	0.10	-
91	515418.96	1311326.32	Аналитический	0.10	-
92	515421.25	1311326.89	Аналитический	0.10	-
93	515423.50	1311327.96	Аналитический	0.10	-
94	515423.96	1311328.70	Аналитический	0.10	-
95	515428.39	1311336.13	Аналитический	0.10	-
96	515432.35	1311354.60	Аналитический	0.10	-
97	515432.03	1311357.09	Аналитический	0.10	-
98	515429.01	1311363.49	Аналитический	0.10	-
99	515427.54	1311365.44	Аналитический	0.10	-
100	515425.50	1311366.79	Аналитический	0.10	-
101	515423.19	1311367.79	Аналитический	0.10	-
102	515420.22	1311368.53	Аналитический	0.10	-
103	515351.86	1311379.51	Аналитический	0.10	-
104	515351.26	1311379.56	Аналитический	0.10	-
105	515345.66	1311359.66	Аналитический	0.10	-
106	515348.65	1311358.60	Аналитический	0.10	-
107	515348.86	1311356.47	Аналитический	0.10	-
108	515347.72	1311353.35	Аналитический	0.10	-
109	515346.95	1311351.27	Аналитический	0.10	-
110	515352.93	1311348.92	Аналитический	0.10	-
111	515398.94	1311330.78	Аналитический	0.10	-
112	515410.20	1311328.11	Аналитический	0.10	-
91	515418.96	1311326.32	Аналитический	0.10	-
113	515472.52	1311666.46	Картометрический	1.00	-

1	2	3	4	5	6
114	515476.27	1311678.35	Картометрический	1.00	-
115	515484.14	1311721.24	Картометрический	1.00	-
116	515479.10	1311721.47	Картометрический	1.00	-
117	515444.22	1311727.79	Аналитический	0.10	-
118	515441.74	1311698.01	Аналитический	0.10	-
119	515437.24	1311673.19	Аналитический	0.10	-
120	515454.66	1311670.72	Аналитический	0.10	-
121	515461.84	1311669.70	Аналитический	0.10	-
122	515468.77	1311667.51	Аналитический	0.10	-
113	515472.52	1311666.46	Картометрический	1.00	-
123	515719.75	1312905.17	Картометрический	5.00	-
124	515729.03	1312923.83	Картометрический	5.00	-
125	515724.57	1312953.84	Картометрический	5.00	-
126	515553.34	1313054.94	Картометрический	5.00	-
127	515555.13	1313057.99	Аналитический	0.10	-
128	515583.25	1313121.15	Аналитический	0.10	-
129	515583.25	1313148.88	Аналитический	0.10	-
130	515552.39	1313148.88	Аналитический	0.10	-
131	515552.86	1313133.54	Аналитический	0.10	-
132	515501.27	1313137.17	Картометрический	5.00	-
133	515455.17	1313132.86	Картометрический	5.00	-
134	515452.11	1313131.15	Картометрический	5.00	-
135	515430.58	1313099.16	Картометрический	5.00	-
123	515719.75	1312905.17	Картометрический	5.00	-
136	515558.77	1313306.66	Аналитический	0.10	-
137	515557.62	1313340.15	Аналитический	0.10	-
138	515490.90	1313337.86	Аналитический	0.10	-
139	515492.05	1313304.38	Аналитический	0.10	-
136	515558.77	1313306.66	Аналитический	0.10	-
3. Сведения о характерных точках части (частей) границы объекта					
Обозначение характерных точек части границы	Координаты, м		Метод определения координат характерной точки	Средняя квадратическая погрешность положения характерной точки (Mt), м	Описание обозначения точки на местности (при наличии)
	X	Y			
1	2	3	4	5	6
Часть №					
-	-	-	-	-	-

Map 1
Detailed plan



Legend:
- Red line: Land parcels to be sold
- Blue line: Land parcels to be leased
- Black line: Land parcels to be expropriated
- Grey box: Land parcels to be expropriated

ОПИСАНИЕ МЕСТОПОЛОЖЕНИЯ ГРАНИЦ

Производственная зона - П1

(наименование объекта, местоположение границ которого описано
(далее - объект)

Раздел 1

Сведения об объекте		
№ п/п	Характеристики объекта	Описание характеристик
1	2	3
1	Местоположение объекта	Воронежская область, Новоусманский муниципальный район, Бабяковское сельское поселение, село Бабяково
2	Площадь объекта \pm величина погрешности определения площади ($P \pm \Delta P$)	486016 \pm 12200 м ²
3	Иные характеристики объекта	-

Раздел 2

Сведения о местоположении границ объекта					
1. Система координат: МСК - 36, зона 1					
2. Сведения о характерных точках границ объекта					
Обозначение характерных точек границ	Координаты, м		Метод определения координат характерной точки	Средняя квадратическая погрешность положения характерной точки (Mt), м	Описание обозначения точки на местности (при наличии)
	X	Y			
1	2	3	4	5	6
1	517355.45	1311508.84	Аналитический	0.10	-
2	517368.85	1311562.62	Аналитический	0.10	-
3	517376.65	1311593.91	Аналитический	0.10	-
4	517387.04	1311635.64	Аналитический	0.10	-
5	517398.93	1311683.34	Аналитический	0.10	-
6	517408.73	1311681.72	Аналитический	0.10	-
7	517413.18	1311681.16	Аналитический	0.10	-
8	517420.69	1311680.22	Аналитический	0.10	-
9	517423.27	1311679.90	Аналитический	0.10	-
10	517437.18	1311678.14	Аналитический	0.10	-
11	517437.51	1311678.10	Аналитический	0.10	-
12	517441.80	1311694.11	Аналитический	0.10	-
13	517443.36	1311699.93	Аналитический	0.10	-
14	517414.72	1311739.46	Картометрический	1.00	-
15	517406.18	1311751.54	Картометрический	1.00	-
16	517389.99	1311771.37	Аналитический	0.10	-
17	517361.24	1311791.33	Аналитический	0.10	-
18	517340.93	1311817.34	Аналитический	0.10	-
19	517335.28	1311824.58	Аналитический	0.10	-
20	517324.91	1311837.63	Аналитический	0.10	-
21	517303.15	1311865.01	Аналитический	0.10	-
22	517290.34	1311881.11	Аналитический	0.10	-
23	517285.40	1311887.33	Аналитический	0.10	-
24	517269.96	1311906.75	Аналитический	0.10	-
25	517256.06	1311924.24	Аналитический	0.10	-
26	517249.18	1311932.96	Аналитический	0.10	-
27	517159.94	1312068.52	Аналитический	0.10	-
28	517134.50	1312103.74	Аналитический	0.10	-
29	517133.75	1312104.10	Аналитический	0.10	-
30	517131.96	1312104.67	Аналитический	0.10	-
31	517126.36	1312098.88	Аналитический	0.10	-
32	517120.37	1312092.69	Аналитический	0.10	-
33	517103.96	1312073.07	Аналитический	0.10	-
34	517105.33	1312072.34	Аналитический	0.10	-
35	517150.69	1312048.33	Аналитический	0.10	-
36	517141.73	1312016.19	Аналитический	0.10	-

1	2	3	4	5	6
37	517091.06	1312043.03	Аналитический	0.10	-
38	517088.64	1312046.37	Аналитический	0.10	-
39	517082.37	1312033.08	Аналитический	0.10	-
40	517067.85	1311997.24	Аналитический	0.10	-
41	517064.44	1311988.06	Аналитический	0.10	-
42	517063.57	1311985.72	Аналитический	0.10	-
43	517050.42	1311950.36	Аналитический	0.10	-
44	517043.89	1311930.19	Аналитический	0.10	-
45	517035.69	1311899.91	Аналитический	0.10	-
46	517016.35	1311905.14	Аналитический	0.10	-
47	516976.82	1311908.96	Аналитический	0.10	-
48	516971.29	1311910.67	Аналитический	0.10	-
49	516968.32	1311911.55	Аналитический	0.10	-
50	516966.21	1311912.20	Аналитический	0.10	-
51	516963.55	1311913.00	Аналитический	0.10	-
52	516929.10	1311923.38	Аналитический	0.10	-
53	516885.98	1311940.71	Аналитический	0.10	-
54	516885.49	1311940.89	Аналитический	0.10	-
55	516828.65	1311954.31	Аналитический	0.10	-
56	516810.95	1311963.83	Аналитический	0.10	-
57	516806.43	1311951.46	Картометрический	1.00	-
58	516781.46	1311891.17	Картометрический	1.00	-
59	516770.18	1311861.58	Аналитический	0.10	-
60	516773.69	1311860.58	Аналитический	0.10	-
61	516755.06	1311808.83	Аналитический	0.10	-
62	516750.55	1311810.09	Аналитический	0.10	-
63	516746.23	1311798.76	Картометрический	1.00	-
64	516746.43	1311798.70	Картометрический	1.00	-
65	516701.01	1311672.33	Картометрический	1.00	-
66	516697.43	1311661.43	Картометрический	1.00	-
67	516684.82	1311624.31	Картометрический	1.00	-
68	516680.87	1311613.69	Картометрический	1.00	-
69	516674.45	1311595.39	Картометрический	1.00	-
70	516676.22	1311594.79	Картометрический	1.00	-
71	516646.61	1311512.45	Картометрический	1.00	-
72	516602.25	1311389.11	Картометрический	1.00	-
73	516599.47	1311378.43	Картометрический	1.00	-
74	516587.06	1311343.92	Аналитический	0.10	-
75	516602.27	1311327.64	Аналитический	0.10	-
76	516626.65	1311308.22	Аналитический	0.10	-
77	516634.90	1311301.45	Аналитический	0.10	-
78	516651.11	1311282.54	Картометрический	1.00	-
79	516666.83	1311319.52	Аналитический	0.10	-
80	516675.87	1311341.55	Аналитический	0.10	-
81	516693.40	1311348.67	Картометрический	1.00	-
82	516720.87	1311356.97	Картометрический	1.00	-
83	516747.14	1311345.77	Картометрический	1.00	-
84	516763.52	1311340.48	Картометрический	1.00	-

1	2	3	4	5	6
85	516793.70	1311336.26	Картометрический	1.00	-
86	516802.42	1311335.04	Картометрический	1.00	-
87	516781.62	1311404.87	Аналитический	0.10	-
88	516759.34	1311402.07	Аналитический	0.10	-
89	516755.37	1311401.57	Аналитический	0.10	-
90	516740.61	1311415.82	Аналитический	0.10	-
91	516741.13	1311416.63	Аналитический	0.10	-
92	516711.95	1311449.02	Аналитический	0.10	-
93	516717.21	1311468.59	Аналитический	0.10	-
94	516694.17	1311476.24	Аналитический	0.10	-
95	516702.34	1311492.43	Аналитический	0.10	-
96	516704.71	1311497.29	Аналитический	0.10	-
97	516728.12	1311509.25	Аналитический	0.10	-
98	516752.56	1311528.82	Аналитический	0.10	-
99	516755.81	1311531.42	Аналитический	0.10	-
100	516793.62	1311551.36	Аналитический	0.10	-
101	516795.64	1311567.67	Аналитический	0.10	-
102	516800.52	1311583.28	Аналитический	0.10	-
103	516848.65	1311570.96	Картометрический	1.00	-
104	516886.05	1311562.01	Картометрический	1.00	-
105	516891.30	1311568.53	Картометрический	1.00	-
106	516889.99	1311574.33	Картометрический	1.00	-
107	516894.99	1311578.93	Аналитический	0.10	-
108	516910.22	1311564.81	Картометрический	1.00	-
109	516922.05	1311546.32	Картометрический	1.00	-
110	516942.10	1311520.30	Картометрический	1.00	-
111	516961.32	1311481.94	Картометрический	1.00	-
112	516977.22	1311446.64	Картометрический	1.00	-
113	516981.05	1311446.90	Картометрический	1.00	-
114	516997.29	1311447.87	Картометрический	1.00	-
115	517039.67	1311464.77	Картометрический	1.00	-
116	517047.26	1311467.25	Картометрический	1.00	-
117	517095.62	1311388.23	Картометрический	1.00	-
118	517106.22	1311383.60	Картометрический	1.00	-
119	517111.59	1311387.16	Картометрический	1.00	-
120	517160.26	1311419.42	Аналитический	0.10	-
121	517167.10	1311408.64	Аналитический	0.10	-
122	517175.53	1311394.84	Картометрический	1.00	-
123	517351.56	1311505.63	Картометрический	1.00	-
124	517353.29	1311506.34	Картометрический	1.00	-
1	517355.45	1311508.84	Аналитический	0.10	-
125	517113.30	1311919.40	Аналитический	0.10	-
126	517115.83	1311928.58	Аналитический	0.10	-
127	517120.75	1311946.42	Аналитический	0.10	-
128	517125.68	1311964.26	Аналитический	0.10	-
129	517130.62	1311982.18	Аналитический	0.10	-
130	517134.84	1311997.48	Аналитический	0.10	-

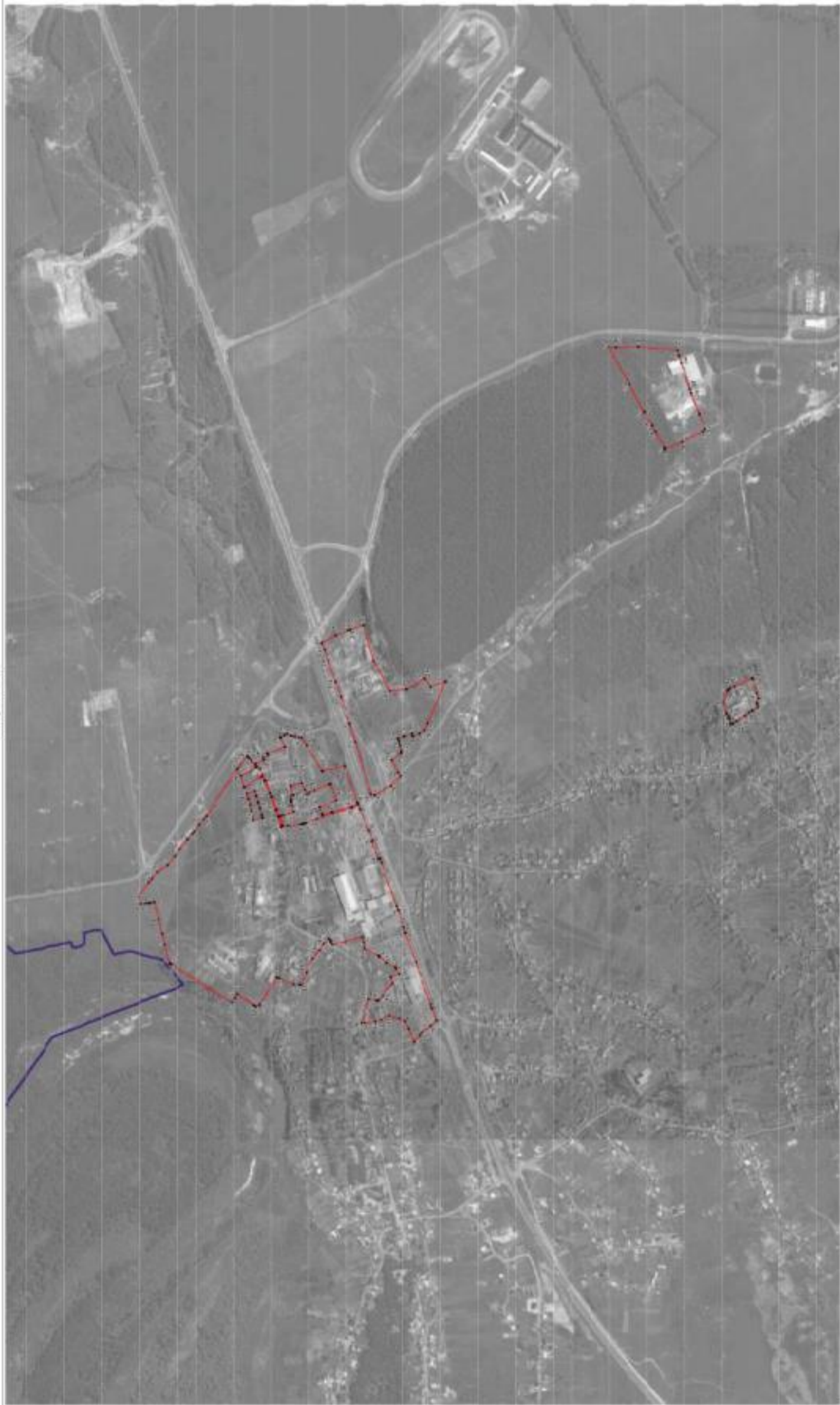
1	2	3	4	5	6
131	517109.14	1312004.66	Аналитический	0.10	-
132	517104.83	1311989.30	Аналитический	0.10	-
133	517099.77	1311971.26	Аналитический	0.10	-
134	517099.32	1311969.66	Аналитический	0.10	-
135	517094.71	1311953.25	Аналитический	0.10	-
136	517089.69	1311935.34	Аналитический	0.10	-
137	517087.51	1311926.93	Аналитический	0.10	-
125	517113.30	1311919.40	Аналитический	0.10	-
138	516996.85	1311944.40	Картометрический	1.00	-
139	517029.30	1311935.82	Аналитический	0.10	-
140	517037.45	1311933.93	Картометрический	1.00	-
141	517029.85	1311905.75	Картометрический	1.00	-
142	517032.87	1311904.81	Аналитический	0.10	-
143	517040.05	1311931.33	Аналитический	0.10	-
144	517046.64	1311951.67	Аналитический	0.10	-
145	517059.82	1311987.12	Аналитический	0.10	-
146	517060.69	1311989.45	Аналитический	0.10	-
147	517064.12	1311998.69	Аналитический	0.10	-
148	517078.71	1312034.69	Аналитический	0.10	-
149	517094.27	1312067.71	Аналитический	0.10	-
150	517106.11	1312081.87	Аналитический	0.10	-
151	517083.79	1312092.52	Аналитический	0.10	-
152	517085.93	1312099.91	Картометрический	1.00	-
153	517072.43	1312107.61	Картометрический	1.00	-
154	517074.41	1312111.84	Картометрический	1.00	-
155	517025.51	1312130.62	Аналитический	0.10	-
156	517037.78	1312158.83	Аналитический	0.10	-
157	517036.81	1312159.42	Аналитический	0.10	-
158	517026.25	1312166.00	Аналитический	0.10	-
159	517019.22	1312170.38	Аналитический	0.10	-
160	517004.47	1312164.46	Картометрический	1.00	-
161	516994.50	1312161.92	Картометрический	1.00	-
162	516981.92	1312159.07	Картометрический	1.00	-
163	516974.44	1312158.38	Картометрический	1.00	-
164	516961.55	1312137.23	Картометрический	1.00	-
165	516915.43	1312061.18	Картометрический	1.00	-
166	516852.35	1312077.20	Картометрический	1.00	-
167	516813.49	1311970.78	Картометрический	1.00	-
168	516812.34	1311967.62	Аналитический	0.10	-
169	516830.08	1311958.08	Аналитический	0.10	-
170	516886.71	1311944.71	Аналитический	0.10	-
171	516914.22	1311933.67	Аналитический	0.10	-
172	516914.90	1311935.97	Картометрический	1.00	-
173	516921.82	1311957.70	Картометрический	1.00	-
174	516921.42	1311957.85	Картометрический	1.00	-
175	516875.52	1311977.00	Картометрический	1.00	-
176	516890.53	1312025.31	Картометрический	1.00	-

1	2	3	4	5	6
177	516893.05	1312024.23	Картометрический	1.00	-
178	516936.41	1312005.47	Картометрический	1.00	-
179	516949.79	1311999.52	Картометрический	1.00	-
180	516958.66	1311995.70	Картометрический	1.00	-
181	516965.80	1312008.89	Картометрический	1.00	-
182	516975.73	1312027.23	Картометрический	1.00	-
183	517005.07	1312019.98	Картометрический	1.00	-
184	516998.36	1311992.91	Картометрический	1.00	-
185	517007.03	1311991.19	Аналитический	0.10	-
186	517004.81	1311980.33	Картометрический	1.00	-
187	517003.75	1311975.13	Картометрический	1.00	-
188	517003.51	1311973.96	Картометрический	1.00	-
189	517001.12	1311963.36	Картометрический	1.00	-
138	516996.85	1311944.40	Картометрикий	1.00	-
190	516775.95	1311995.64	Аналитический	0.10	-
191	516819.50	1312144.35	Картометрический	1.00	-
192	516835.40	1312197.91	Картометрический	1.00	-
193	516862.36	1312275.94	Картометрический	1.00	-
194	516877.08	1312318.55	Картометрический	1.00	-
195	516898.67	1312381.04	Картометрический	1.00	-
196	516908.89	1312410.59	Картометрический	1.00	-
197	516916.42	1312429.81	Картометрический	1.00	-
198	516876.89	1312452.73	Картометрический	1.00	-
199	516840.26	1312465.59	Картометрический	1.00	-
200	516839.28	1312465.93	Картометрический	1.00	-
201	516833.55	1312467.94	Картометрический	1.00	-
202	516832.60	1312468.27	Картометрический	1.00	-
203	516796.71	1312480.71	Картометрический	1.00	-
204	516768.06	1312378.95	Аналитический	0.10	-
205	516719.79	1312291.66	Аналитический	0.10	-
206	516673.04	1312298.02	Картометрический	1.00	-
207	516619.53	1312327.28	Аналитический	0.10	-
208	516619.09	1312326.73	Аналитический	0.10	-
209	516602.74	1312303.38	Картометрический	1.00	-
210	516560.60	1312320.36	Картометрический	1.00	-
211	516611.23	1312198.24	Картометрический	1.00	-
212	516619.64	1312177.96	Картометрический	1.00	-
213	516637.72	1312170.67	Картометрический	1.00	-
214	516655.57	1312163.48	Картометрический	1.00	-
215	516658.19	1312169.97	Картометрический	1.00	-
216	516677.88	1312162.18	Картометрический	1.00	-
217	516683.40	1312159.86	Аналитический	0.10	-
218	516697.31	1312154.02	Картометрический	1.00	-
219	516694.85	1312145.70	Картометрический	1.00	-
220	516691.96	1312135.68	Картометрический	1.00	-
221	516687.36	1312119.76	Картометрический	1.00	-
222	516686.53	1312116.88	Картометрический	1.00	-

1	2	3	4	5	6
223	516686.00	1312115.18	Картометрический	1.00	-
224	516689.33	1312112.46	Картометрический	1.00	-
225	516714.22	1312092.17	Картометрический	1.00	-
226	516697.45	1312057.13	Картометрический	1.00	-
227	516690.90	1312046.97	Картометрический	1.00	-
228	516717.33	1312017.07	Аналитический	0.10	-
229	516738.07	1312007.57	Аналитический	0.10	-
230	516765.14	1311993.01	Аналитический	0.10	-
231	516765.35	1311993.28	Аналитический	0.10	-
190	516775.95	1311995.64	Аналитический	0.10	-
232	515929.09	1312987.57	Картометрический	1.00	-
233	515931.47	1312992.83	Картометрический	1.00	-
234	515955.98	1313038.88	Картометрический	1.00	-
235	515965.23	1313057.71	Картометрический	1.00	-
236	515986.84	1313093.76	Картометрический	1.00	-
237	515988.43	1313093.16	Картометрический	1.00	-
238	516030.84	1313175.03	Картометрический	1.00	-
239	516088.95	1313280.86	Картометрический	1.00	-
240	516069.60	1313281.91	Картометрический	1.00	-
241	516004.12	1313281.76	Картометрический	1.00	-
242	515890.90	1313274.80	Картометрический	1.00	-
243	515888.21	1313258.15	Картометрический	1.00	-
244	515880.87	1313236.68	Картометрический	1.00	-
245	515854.44	1313159.34	Картометрический	1.00	-
246	515850.94	1313149.11	Картометрический	1.00	-
247	515828.11	1313087.87	Картометрический	1.00	-
248	515812.62	1313045.30	Картометрический	1.00	-
249	515819.41	1313036.25	Картометрический	1.00	-
250	515879.52	1313009.10	Картометрический	1.00	-
232	515929.09	1312987.57	Картометрический	1.00	-
251	515736.93	1312196.15	Аналитический	0.10	-
252	515740.58	1312211.45	Аналитический	0.10	-
253	515742.36	1312217.88	Аналитический	0.10	-
254	515747.98	1312226.60	Аналитический	0.10	-
255	515758.96	1312259.00	Аналитический	0.10	-
256	515745.51	1312291.53	Аналитический	0.10	-
257	515743.80	1312295.14	Аналитический	0.10	-
258	515738.34	1312299.19	Аналитический	0.10	-
259	515727.10	1312305.34	Аналитический	0.10	-
260	515677.04	1312329.63	Аналитический	0.10	-
261	515675.90	1312328.12	Аналитический	0.10	-
262	515663.26	1312286.66	Аналитический	0.10	-
263	515660.07	1312271.51	Аналитический	0.10	-
264	515664.39	1312259.52	Аналитический	0.10	-
265	515663.38	1312254.67	Аналитический	0.10	-
266	515662.01	1312246.28	Аналитический	0.10	-

1	2	3	4	5	6
267	515676.58	1312235.74	Аналитический	0.10	-
268	515684.80	1312230.04	Аналитический	0.10	-
269	515696.30	1312222.06	Аналитический	0.10	-
270	515720.97	1312204.95	Аналитический	0.10	-
271	515731.50	1312197.40	Аналитический	0.10	-
251	515736.93	1312196.15	Аналитический	0.10	-
3. Сведения о характерных точках части (частей) границы объекта					
Обозначение характерных точек части границы	Координаты, м		Метод определения координат характерной точки	Средняя квадратическая погрешность положения характерной точки (Mt), м	Описание обозначения точки на местности (при наличии)
	X	Y			
1	2	3	4	5	6
Часть №					
-	-	-	-	-	-

Рисунок 4
План участка объекта



Масштаб 1:500
 План участка объекта



ОПИСАНИЕ МЕСТОПОЛОЖЕНИЯ ГРАНИЦ

Производственно-коммунальная зона - П2

(наименование объекта, местоположение границ которого описано
(далее - объект))

Раздел 1

Сведения об объекте		
№ п/п	Характеристики объекта	Описание характеристик
1	2	3
1	Местоположение объекта	Воронежская область, Новоусманский муниципальный район, Бабяковское сельское поселение, село Бабяково
2	Площадь объекта \pm величина погрешности определения площади ($P \pm \text{Дельта } P$)	2128 \pm 161 м ²
3	Иные характеристики объекта	-

Раздел 2

Сведения о местоположении границ объекта					
1. Система координат: МСК - 36, зона 1					
2. Сведения о характерных точках границ объекта					
Обозначение характерных точек границ	Координаты, м		Метод определения координат характерной точки	Средняя квадратическая погрешность положения характерной точки (Mt), м	Описание обозначения точки на местности (при наличии)
	X	Y			
1	2	3	4	5	6
1	515484.14	1311721.24	Картометрический	1.00	-
2	515487.97	1311749.47	Картометрический	1.00	-
3	515488.32	1311772.25	Картометрический	1.00	-
4	515463.40	1311776.29	Картометрический	1.00	-
5	515454.03	1311776.42	Картометрический	1.00	-
6	515445.57	1311772.26	Картометрический	1.00	-
7	515445.28	1311746.13	Картометрический	1.00	-
8	515444.22	1311727.79	Картометрический	1.00	-
9	515479.10	1311721.47	Картометрический	1.00	-
1	515484.14	1311721.24	Картометрический	1.00	-
3. Сведения о характерных точках части (частей) границы объекта					
Обозначение характерных точек части границы	Координаты, м		Метод определения координат характерной точки	Средняя квадратическая погрешность положения характерной точки (Mt), м	Описание обозначения точки на местности (при наличии)
	X	Y			
1	2	3	4	5	6
Часть №					
-	-	-	-	-	-

Раздел 4

План границ объекта




Масштаб 1:2000

Используемые условные знаки и обозначения:




границы территориальной зоны



характерная точка границ территориальной зоны

Заместитель руководителя БУВО «Нормативно-проектный центр»

Подпись  А.В. Ромашов Дата « 23 » марта 2020 г.

Место для оттиска печати (для физических лиц, составившего описание местоположения границ объекта)



ОПИСАНИЕ МЕСТОПОЛОЖЕНИЯ ГРАНИЦ

Зона улиц, дорог, инженерной и транспортной инфраструктуры - ИТ1

(наименование объекта, местоположение границ которого описано
(далее - объект)

Раздел 1

Сведения об объекте		
№ п/п	Характеристики объекта	Описание характеристик
1	2	3
1	Местоположение объекта	Воронежская область, Новоусманский муниципальный район, Бабяковское сельское поселение, село Бабяково
2	Площадь объекта \pm величина погрешности определения площади ($P \pm \Delta P$)	284691 \pm 9337 м ²
3	Иные характеристики объекта	-

Раздел 2

Сведения о местоположении границ объекта					
1. Система координат: МСК - 36, зона 1					
2. Сведения о характерных точках границ объекта					
Обозначение характерных точек границ	Координаты, м		Метод определения координат характерной точки	Средняя квадратическая погрешность положения характерной точки (Mt), м	Описание обозначения точки на местности (при наличии)
	X	Y			
1	2	3	4	5	6
1	518153.43	1311507.00	Картометрический	5.00	-
2	518163.13	1311518.09	Картометрический	5.00	-
3	518173.41	1311529.26	Картометрический	5.00	-
4	518156.70	1311539.66	Картометрический	5.00	-
5	518135.85	1311550.36	Картометрический	5.00	-
6	518114.93	1311561.09	Картометрический	5.00	-
7	518093.96	1311571.85	Картометрический	5.00	-
8	518072.90	1311582.66	Картометрический	5.00	-
9	518051.79	1311593.49	Картометрический	5.00	-
10	518036.82	1311601.17	Картометрический	5.00	-
11	518038.57	1311609.63	Картометрический	5.00	-
12	518042.14	1311627.03	Картометрический	5.00	-
13	518042.97	1311630.94	Картометрический	5.00	-
14	518045.60	1311643.62	Картометрический	5.00	-
15	518045.62	1311643.73	Картометрический	5.00	-
16	518047.95	1311656.58	Картометрический	5.00	-
17	518049.86	1311667.84	Аналитический	0.10	-
18	518023.48	1311671.96	Аналитический	0.10	-
19	517993.83	1311676.54	Картометрический	5.00	-
20	517964.18	1311681.13	Картометрический	5.00	-
21	517934.54	1311685.71	Картометрический	5.00	-
22	517904.89	1311690.29	Картометрический	5.00	-
23	517875.24	1311694.88	Картометрический	5.00	-
24	517855.71	1311697.76	Картометрический	5.00	-
25	517826.06	1311702.35	Картометрический	5.00	-
26	517796.41	1311706.93	Картометрический	5.00	-
27	517766.77	1311711.52	Картометрический	5.00	-
28	517737.12	1311716.10	Картометрический	5.00	-
29	517707.47	1311720.69	Картометрический	5.00	-
30	517677.82	1311725.28	Картометрический	5.00	-
31	517648.18	1311729.86	Картометрический	5.00	-
32	517618.53	1311734.45	Картометрический	5.00	-
33	517588.88	1311739.04	Картометрический	5.00	-
34	517559.23	1311743.63	Аналитический	0.10	-
35	517529.72	1311749.01	Аналитический	0.10	-
36	517504.16	1311753.70	Аналитический	0.10	-
37	517474.60	1311758.82	Аналитический	0.10	-

1	2	3	4	5	6
38	517445.32	1311764.04	Картометрический	5.00	-
39	517443.28	1311763.30	Картометрический	5.00	-
40	517419.65	1311791.36	Картометрический	5.00	-
41	517430.66	1311799.59	Картометрический	5.00	-
42	517436.96	1311836.52	Аналитический	0.10	-
43	517440.61	1311856.28	Аналитический	0.10	-
44	517429.96	1311871.49	Аналитический	0.10	-
45	517412.79	1311896.03	Аналитический	0.10	-
46	517380.03	1311873.11	Аналитический	0.10	-
47	517369.36	1311865.92	Картометрический	5.00	-
48	517239.18	1312061.78	Картометрический	5.00	-
49	517237.43	1312061.37	Картометрический	1.00	-
50	517224.32	1312083.22	Картометрический	1.00	-
51	517220.79	1312082.17	Картометрический	1.00	-
52	517199.71	1312122.08	Картометрический	1.00	-
53	517167.53	1312170.13	Картометрический	1.00	-
54	517088.77	1312268.67	Картометрический	5.00	-
55	517050.02	1312247.73	Картометрический	5.00	-
56	517071.56	1312221.14	Картометрический	5.00	-
57	517072.42	1312218.50	Картометрический	5.00	-
58	517063.28	1312206.49	Картометрический	1.00	-
59	517045.47	1312193.90	Картометрический	1.00	-
60	517025.09	1312183.24	Картометрический	1.00	-
61	516989.18	1312173.41	Картометрический	1.00	-
62	516983.74	1312172.83	Картометрический	1.00	-
63	516968.67	1312173.11	Картометрический	1.00	-
64	516948.49	1312176.78	Картометрический	1.00	-
65	516930.63	1312181.97	Картометрический	1.00	-
66	516929.48	1312182.39	Картометрический	1.00	-
67	516913.67	1312188.85	Картометрический	1.00	-
68	516907.90	1312198.65	Картометрический	1.00	-
69	516901.07	1312210.23	Картометрический	1.00	-
70	516883.02	1312240.87	Картометрический	1.00	-
71	516874.91	1312254.63	Картометрический	1.00	-
72	516862.36	1312275.94	Картометрический	1.00	-
73	516835.40	1312197.91	Картометрический	1.00	-
74	516819.50	1312144.35	Картометрический	1.00	-
75	516775.95	1311995.64	Аналитический	0.10	-
76	516765.35	1311993.28	Аналитический	0.10	-
77	516765.14	1311993.01	Аналитический	0.10	-
78	516738.07	1312007.57	Аналитический	0.10	-
79	516717.33	1312017.07	Аналитический	0.10	-
80	516690.90	1312046.97	Аналитический	0.10	-
81	516638.42	1312106.34	Аналитический	0.10	-
82	516625.24	1312124.71	Аналитический	0.10	-
83	516624.05	1312126.47	Аналитический	0.10	-
84	516573.34	1312199.98	Аналитический	0.10	-
85	516566.78	1312212.31	Аналитический	0.10	-

1	2	3	4	5	6
86	516565.86	1312214.04	Аналитический	0.10	-
87	516544.35	1312257.89	Аналитический	0.10	-
88	516537.91	1312256.80	Аналитический	0.10	-
89	516537.69	1312258.12	Аналитический	0.10	-
90	516543.59	1312259.16	Аналитический	0.10	-
91	516543.53	1312259.56	Аналитический	0.10	-
92	516541.63	1312259.01	Аналитический	0.10	-
93	516539.12	1312272.09	Аналитический	0.10	-
94	516541.44	1312272.59	Аналитический	0.10	-
95	516540.32	1312279.64	Аналитический	0.10	-
96	516531.15	1312278.03	Аналитический	0.10	-
97	516520.94	1312263.93	Аналитический	0.10	-
98	516520.33	1312264.37	Аналитический	0.10	-
99	516521.72	1312255.32	Аналитический	0.10	-
100	516533.75	1312257.43	Аналитический	0.10	-
101	516534.63	1312252.19	Аналитический	0.10	-
102	516542.07	1312253.45	Аналитический	0.10	-
103	516546.90	1312243.61	Аналитический	0.10	-
104	516552.74	1312231.71	Аналитический	0.10	-
105	516557.63	1312221.75	Аналитический	0.10	-
106	516562.33	1312212.17	Аналитический	0.10	-
107	516563.25	1312210.44	Аналитический	0.10	-
108	516569.91	1312197.90	Аналитический	0.10	-
109	516620.75	1312124.21	Аналитический	0.10	-
110	516621.96	1312122.42	Аналитический	0.10	-
111	516635.28	1312103.84	Аналитический	0.10	-
112	516714.89	1312013.78	Аналитический	0.10	-
113	516736.29	1312003.99	Аналитический	0.10	-
114	516757.24	1311992.73	Аналитический	0.10	-
115	516751.66	1311994.33	Картометрический	1.00	-
116	516733.45	1311989.11	Картометрический	1.00	-
117	516721.24	1311979.06	Картометрический	1.00	-
118	516711.95	1311951.21	Картометрический	1.00	-
119	516702.07	1311922.18	Картометрический	1.00	-
120	516692.07	1311895.69	Картометрический	1.00	-
121	516686.17	1311885.09	Картометрический	1.00	-
122	516675.45	1311877.26	Картометрический	1.00	-
123	516661.96	1311871.96	Картометрический	1.00	-
124	516647.79	1311869.13	Картометрический	1.00	-
125	516638.75	1311869.37	Картометрический	1.00	-
126	516618.50	1311872.09	Картометрический	1.00	-
127	516589.12	1311879.59	Картометрический	1.00	-
128	516553.81	1311895.55	Картометрический	1.00	-
129	516508.83	1311910.44	Картометрический	1.00	-
130	516477.28	1311920.57	Картометрический	1.00	-
131	516444.81	1311929.11	Картометрический	1.00	-
132	516423.13	1311932.16	Картометрический	1.00	-
133	516390.71	1311935.11	Картометрический	1.00	-

1	2	3	4	5	6
134	516353.63	1311938.42	Картометрический	1.00	-
135	516329.95	1311942.30	Картометрический	1.00	-
136	516308.13	1311948.22	Картометрический	1.00	-
137	516263.83	1311965.97	Картометрический	1.00	-
138	516221.48	1311986.89	Картометрический	1.00	-
139	516173.01	1312013.16	Картометрический	1.00	-
140	516128.77	1312034.33	Картометрический	1.00	-
141	516103.81	1312040.97	Картометрический	1.00	-
142	516073.16	1312045.71	Картометрический	1.00	-
143	516053.89	1312047.60	Картометрический	1.00	-
144	516009.60	1312050.22	Картометрический	1.00	-
145	515953.28	1312050.22	Картометрический	1.00	-
146	515928.00	1312052.02	Картометрический	1.00	-
147	515851.00	1312057.68	Картометрический	1.00	-
148	515812.89	1312062.03	Картометрический	1.00	-
149	515778.36	1312064.37	Картометрический	1.00	-
150	515749.14	1312065.04	Картометрический	1.00	-
151	515736.17	1312063.17	Картометрический	1.00	-
152	515728.68	1312064.49	Картометрический	1.00	-
153	515724.79	1312069.68	Картометрический	1.00	-
154	515717.91	1312069.14	Картометрический	1.00	-
155	515716.37	1312063.07	Картометрический	1.00	-
156	515713.48	1312056.22	Картометрический	1.00	-
157	515704.87	1312049.23	Картометрический	1.00	-
158	515691.78	1312038.58	Картометрический	1.00	-
159	515680.37	1312033.44	Картометрический	1.00	-
160	515671.73	1312030.78	Картометрический	1.00	-
161	515664.20	1312029.02	Картометрический	1.00	-
162	515652.80	1312029.89	Картометрический	1.00	-
163	515648.19	1312022.13	Картометрический	1.00	-
164	515653.47	1312019.08	Картометрический	1.00	-
165	515652.42	1312013.24	Картометрический	1.00	-
166	515645.66	1312007.30	Картометрический	1.00	-
167	515607.83	1311972.49	Картометрический	1.00	-
168	515560.65	1311926.86	Картометрический	1.00	-
169	515548.96	1311913.79	Картометрический	1.00	-
170	515541.13	1311905.04	Картометрический	1.00	-
171	515528.31	1311890.01	Картометрический	1.00	-
172	515510.99	1311863.06	Картометрический	1.00	-
173	515498.38	1311830.39	Картометрический	1.00	-
174	515491.42	1311802.06	Картометрический	1.00	-
175	515488.43	1311778.77	Картометрический	1.00	-
176	515488.32	1311772.25	Картометрический	1.00	-
177	515487.97	1311749.47	Картометрический	1.00	-
178	515484.14	1311721.24	Картометрический	1.00	-
179	515476.27	1311678.35	Картометрический	1.00	-
180	515472.52	1311666.46	Картометрический	1.00	-
181	515466.34	1311646.88	Картометрический	1.00	-

1	2	3	4	5	6
182	515453.22	1311621.17	Картометрический	1.00	-
183	515449.53	1311607.39	Картометрический	1.00	-
184	515447.34	1311592.59	Картометрический	1.00	-
185	515448.69	1311574.71	Картометрический	1.00	-
186	515448.63	1311566.74	Картометрический	1.00	-
187	515447.19	1311562.34	Картометрический	1.00	-
188	515442.83	1311561.67	Картометрический	1.00	-
189	515442.66	1311554.66	Картометрический	1.00	-
190	515446.60	1311553.12	Картометрический	1.00	-
191	515448.99	1311547.73	Картометрический	1.00	-
192	515449.00	1311543.76	Картометрический	1.00	-
193	515449.02	1311538.12	Картометрический	1.00	-
194	515446.87	1311519.95	Картометрический	1.00	-
195	515441.58	1311484.39	Картометрический	1.00	-
196	515435.76	1311444.84	Картометрический	1.00	-
197	515434.95	1311402.63	Картометрический	1.00	-
198	515435.22	1311373.12	Картометрический	1.00	-
199	515439.65	1311335.99	Картометрический	1.00	-
200	515443.17	1311312.60	Картометрический	1.00	-
201	515443.11	1311294.42	Картометрический	1.00	-
202	515441.48	1311274.89	Картометрический	1.00	-
203	515438.12	1311252.46	Картометрический	1.00	-
204	515433.07	1311221.15	Картометрический	1.00	-
205	515427.07	1311178.64	Картометрический	1.00	-
206	515417.07	1311128.19	Картометрический	1.00	-
207	515412.26	1311100.00	Картометрический	1.00	-
208	515410.09	1311071.70	Картометрический	1.00	-
209	515416.83	1311071.10	Картометрический	1.00	-
210	515419.96	1311076.88	Картометрический	1.00	-
211	515456.57	1311068.69	Картометрический	1.00	-
212	515486.76	1311061.94	Картометрический	1.00	-
213	515526.32	1311053.60	Картометрический	1.00	-
214	515545.66	1311044.51	Картометрический	1.00	-
215	515569.54	1311037.27	Картометрический	1.00	-
216	515611.92	1311026.73	Картометрический	1.00	-
217	515644.94	1311022.15	Картометрический	1.00	-
218	515666.10	1311016.69	Картометрический	1.00	-
219	515691.88	1311008.00	Картометрический	1.00	-
220	515704.29	1311003.30	Картометрический	1.00	-
221	515712.24	1310998.73	Картометрический	1.00	-
222	515713.62	1310996.06	Картометрический	1.00	-
223	515713.84	1310993.41	Картометрический	1.00	-
224	515719.41	1310991.63	Картометрический	1.00	-
225	515721.19	1310996.39	Картометрический	1.00	-
226	515725.48	1311000.65	Картометрический	1.00	-
227	515743.19	1311005.71	Картометрический	1.00	-
228	515756.20	1311010.78	Картометрический	1.00	-
229	515772.82	1311018.36	Картометрический	1.00	-

1	2	3	4	5	6
230	515783.96	1311021.64	Картометрический	1.00	-
231	515863.79	1311030.66	Картометрический	1.00	-
232	515899.76	1311035.22	Картометрический	1.00	-
233	515919.66	1311039.21	Картометрический	1.00	-
234	515937.73	1311045.47	Картометрический	1.00	-
235	515964.22	1311056.31	Картометрический	1.00	-
236	515993.85	1311069.08	Картометрический	1.00	-
237	516025.53	1311085.34	Картометрический	5.00	-
238	516040.59	1311092.09	Картометрический	5.00	-
239	516053.85	1311093.80	Картометрический	5.00	-
240	516062.79	1311092.02	Картометрический	5.00	-
241	516084.90	1311082.33	Картометрический	5.00	-
242	516098.21	1311075.10	Картометрический	5.00	-
243	516136.96	1311049.82	Картометрический	5.00	-
244	516148.00	1311041.30	Картометрический	5.00	-
245	516166.48	1311023.28	Картометрический	1.00	-
246	516180.58	1311007.42	Картометрический	1.00	-
247	516201.71	1310986.83	Картометрический	1.00	-
248	516234.16	1310958.37	Картометрический	1.00	-
249	516246.15	1310950.38	Картометрический	1.00	-
250	516260.60	1310942.78	Картометрический	1.00	-
251	516285.29	1310929.41	Картометрический	1.00	-
252	516304.21	1310917.48	Картометрический	1.00	-
253	516336.78	1310891.55	Картометрический	1.00	-
254	516344.36	1310882.68	Картометрический	1.00	-
255	516349.32	1310876.32	Аналитический	0.10	-
256	516345.88	1310859.15	Аналитический	0.10	-
257	516321.72	1310795.35	Аналитический	0.10	-
258	516300.26	1310744.75	Картометрический	1.00	-
259	516290.45	1310721.49	Картометрический	1.00	-
260	516274.80	1310695.53	Картометрический	1.00	-
261	516201.00	1310573.03	Картометрический	1.00	-
262	516164.54	1310520.27	Картометрический	1.00	-
263	516132.96	1310479.99	Картометрический	1.00	-
264	516127.61	1310483.23	Картометрический	1.00	-
265	516063.82	1310466.19	Картометрический	1.00	-
266	516050.02	1310463.09	Картометрический	1.00	-
267	516049.96	1310449.10	Картометрический	1.00	-
268	516051.83	1310429.14	Картометрический	1.00	-
269	516087.07	1310427.69	Картометрический	1.00	-
270	516092.29	1310427.47	Картометрический	1.00	-
271	516051.19	1310373.80	Картометрический	1.00	-
272	516022.86	1310340.65	Картометрический	1.00	-
273	515987.21	1310298.93	Аналитический	0.10	-
274	515926.89	1310241.26	Аналитический	0.10	-
275	515901.33	1310214.26	Аналитический	0.10	-
276	515879.61	1310190.62	Аналитический	0.10	-
277	515871.62	1310174.65	Аналитический	0.10	-

1	2	3	4	5	6
278	515868.35	1310160.37	Аналитический	0.10	-
279	515656.12	1309915.43	Аналитический	0.10	-
280	515707.66	1309936.25	Картометрический	1.00	-
281	515771.56	1309977.63	Картометрический	1.00	-
282	515788.92	1309980.10	Картометрический	1.00	-
283	515799.81	1310018.66	Картометрический	1.00	-
284	515871.39	1310084.82	Картометрический	1.00	-
285	516019.25	1310253.20	Картометрический	1.00	-
286	516081.98	1310326.77	Картометрический	1.00	-
287	516140.26	1310402.31	Картометрический	1.00	-
288	516199.93	1310496.39	Картометрический	1.00	-
289	516259.32	1310589.46	Картометрический	1.00	-
290	516296.66	1310648.83	Картометрический	1.00	-
291	516324.43	1310691.38	Картометрический	1.00	-
292	516341.43	1310685.39	Картометрический	1.00	-
293	516351.56	1310681.81	Аналитический	0.10	-
294	516404.88	1310662.96	Аналитический	0.10	-
295	516407.58	1310662.15	Картометрический	1.00	-
296	516415.09	1310668.45	Картометрический	1.00	-
297	516417.44	1310670.43	Картометрический	1.00	-
298	516417.78	1310671.19	Картометрический	1.00	-
299	516436.14	1310712.56	Картометрический	1.00	-
300	516364.77	1310737.62	Картометрический	1.00	-
301	516362.60	1310738.39	Картометрический	1.00	-
302	516355.23	1310740.58	Картометрический	1.00	-
303	516378.50	1310785.00	Картометрический	1.00	-
304	516399.47	1310816.49	Картометрический	1.00	-
305	516401.86	1310815.69	Аналитический	0.10	-
306	516413.01	1310811.96	Аналитический	0.10	-
307	516416.19	1310817.06	Картометрический	1.00	-
308	516421.49	1310825.54	Картометрический	1.00	-
309	516426.18	1310833.05	Картометрический	1.00	-
310	516433.25	1310850.48	Картометрический	1.00	-
311	516456.02	1310883.42	Картометрический	1.00	-
312	516461.69	1310891.63	Картометрический	1.00	-
313	516475.09	1310882.37	Картометрический	1.00	-
314	516480.66	1310899.37	Картометрический	1.00	-
315	516484.46	1310898.14	Картометрический	1.00	-
316	516499.92	1310945.68	Картометрический	1.00	-
317	516547.76	1310931.13	Аналитический	0.10	-
318	516556.84	1310959.73	Картометрический	1.00	-
319	516509.05	1310974.27	Картометрический	1.00	-
320	516474.96	1310985.32	Картометрический	1.00	-
321	516481.13	1311004.34	Картометрический	1.00	-
322	516518.14	1310991.44	Картометрический	1.00	-
323	516526.89	1311015.81	Картометрический	1.00	-
324	516518.35	1311018.55	Картометрический	1.00	-
325	516572.32	1311172.91	Картометрический	1.00	-

1	2	3	4	5	6
326	516543.71	1311183.41	Картометрический	1.00	-
327	516532.37	1311187.62	Картометрический	1.00	-
328	516544.93	1311226.08	Картометрический	1.00	-
329	516560.10	1311270.76	Картометрический	1.00	-
330	516576.33	1311318.56	Картометрический	1.00	-
331	516593.85	1311308.95	Картометрический	1.00	-
332	516602.27	1311327.64	Аналитический	0.10	-
333	516587.06	1311343.92	Аналитический	0.10	-
334	516599.47	1311378.43	Картометрический	1.00	-
335	516602.25	1311389.11	Картометрический	1.00	-
336	516646.61	1311512.45	Картометрический	1.00	-
337	516676.22	1311594.79	Картометрический	1.00	-
338	516674.45	1311595.39	Картометрический	1.00	-
339	516680.87	1311613.69	Картометрический	1.00	-
340	516684.82	1311624.31	Картометрический	1.00	-
341	516697.43	1311661.43	Картометрический	1.00	-
342	516701.01	1311672.33	Картометрический	1.00	-
343	516746.43	1311798.70	Картометрический	1.00	-
344	516746.23	1311798.76	Картометрический	1.00	-
345	516750.55	1311810.09	Аналитический	0.10	-
346	516755.06	1311808.83	Аналитический	0.10	-
347	516773.69	1311860.58	Аналитический	0.10	-
348	516770.18	1311861.58	Аналитический	0.10	-
349	516781.46	1311891.17	Картометрический	5.00	-
350	516806.43	1311951.46	Картометрический	5.00	-
351	516810.95	1311963.83	Аналитический	0.10	-
352	516828.65	1311954.31	Аналитический	0.10	-
353	516885.49	1311940.89	Аналитический	0.10	-
354	516885.98	1311940.71	Аналитический	0.10	-
355	516929.10	1311923.38	Аналитический	0.10	-
356	516963.55	1311913.00	Аналитический	0.10	-
357	516966.21	1311912.20	Аналитический	0.10	-
358	516968.32	1311911.55	Аналитический	0.10	-
359	516971.29	1311910.67	Аналитический	0.10	-
360	516976.82	1311908.96	Аналитический	0.10	-
361	517016.35	1311905.14	Аналитический	0.10	-
362	517035.69	1311899.91	Аналитический	0.10	-
363	517043.89	1311930.19	Аналитический	0.10	-
364	517050.42	1311950.36	Аналитический	0.10	-
365	517063.57	1311985.72	Аналитический	0.10	-
366	517064.44	1311988.06	Аналитический	0.10	-
367	517067.85	1311997.24	Аналитический	0.10	-
368	517082.37	1312033.08	Аналитический	0.10	-
369	517088.64	1312046.37	Аналитический	0.10	-
370	517097.67	1312065.54	Аналитический	0.10	-
371	517103.96	1312073.07	Аналитический	0.10	-
372	517120.37	1312092.69	Аналитический	0.10	-
373	517126.36	1312098.88	Аналитический	0.10	-

1	2	3	4	5	6
374	517131.96	1312104.67	Аналитический	0.10	-
375	517133.75	1312104.10	Аналитический	0.10	-
376	517134.50	1312103.74	Аналитический	0.10	-
377	517159.94	1312068.52	Аналитический	0.10	-
378	517249.18	1311932.96	Аналитический	0.10	-
379	517256.06	1311924.24	Аналитический	0.10	-
380	517269.96	1311906.75	Аналитический	0.10	-
381	517285.40	1311887.33	Аналитический	0.10	-
382	517290.34	1311881.11	Аналитический	0.10	-
383	517303.15	1311865.01	Аналитический	0.10	-
384	517324.91	1311837.63	Аналитический	0.10	-
385	517335.28	1311824.58	Аналитический	0.10	-
386	517340.93	1311817.34	Аналитический	0.10	-
387	517361.24	1311791.33	Аналитический	0.10	-
388	517389.99	1311771.37	Аналитический	0.10	-
389	517406.18	1311751.54	Картометрический	1.00	-
390	517414.72	1311739.46	Картометрический	1.00	-
391	517443.36	1311699.93	Аналитический	0.10	-
392	517455.81	1311697.80	Аналитический	0.10	-
393	517471.33	1311695.15	Аналитический	0.10	-
394	517487.84	1311692.33	Аналитический	0.10	-
395	517504.35	1311689.51	Аналитический	0.10	-
396	517520.73	1311686.71	Аналитический	0.10	-
397	517537.00	1311683.93	Аналитический	0.10	-
398	517556.04	1311680.67	Аналитический	0.10	-
399	517584.53	1311675.80	Аналитический	0.10	-
400	517619.53	1311669.82	Аналитический	0.10	-
401	517638.78	1311666.53	Аналитический	0.10	-
402	517661.91	1311662.58	Аналитический	0.10	-
403	517687.48	1311658.21	Аналитический	0.10	-
404	517687.95	1311660.92	Аналитический	0.10	-
405	517707.62	1311657.51	Аналитический	0.10	-
406	517707.16	1311654.85	Аналитический	0.10	-
407	517732.25	1311650.56	Аналитический	0.10	-
408	517757.11	1311646.31	Аналитический	0.10	-
409	517781.70	1311642.11	Аналитический	0.10	-
410	517806.12	1311637.94	Аналитический	0.10	-
411	517832.74	1311633.39	Аналитический	0.10	-
412	517933.39	1311606.69	Аналитический	0.10	-
413	517947.58	1311600.61	Аналитический	0.10	-
414	517967.15	1311592.22	Аналитический	0.10	-
415	517981.53	1311586.05	Аналитический	0.10	-
416	517987.69	1311583.00	Аналитический	0.10	-
417	518008.39	1311572.75	Аналитический	0.10	-
418	518015.59	1311569.18	Картометрический	1.00	-
419	518021.75	1311566.13	Картометрический	1.00	-
420	518046.28	1311558.00	Картометрический	1.00	-
421	518045.13	1311554.54	Картометрический	1.00	-

1	2	3	4	5	6
422	518080.21	1311537.17	Картометрический	1.00	-
1	518153.43	1311507.00	Картометрический	1.00	-
423	517032.87	1311904.81	Аналитический	0.10	-
424	517040.05	1311931.33	Аналитический	0.10	-
425	517046.64	1311951.67	Аналитический	0.10	-
426	517059.82	1311987.12	Аналитический	0.10	-
427	517060.69	1311989.45	Аналитический	0.10	-
428	517064.12	1311998.69	Аналитический	0.10	-
429	517078.71	1312034.69	Аналитический	0.10	-
430	517094.27	1312067.71	Аналитический	0.10	-
431	517106.11	1312081.87	Аналитический	0.10	-
432	517117.40	1312095.36	Аналитический	0.10	-
433	517131.44	1312111.44	Аналитический	0.10	-
434	517126.78	1312123.16	Аналитический	0.10	-
435	517131.15	1312128.23	Аналитический	0.10	-
436	517132.04	1312129.58	Аналитический	0.10	-
437	517103.21	1312160.72	Аналитический	0.10	-
438	517075.02	1312182.94	Аналитический	0.10	-
439	517047.98	1312171.83	Аналитический	0.10	-
440	517037.78	1312158.83	Аналитический	0.10	-
441	517036.81	1312159.42	Аналитический	0.10	-
442	517026.25	1312166.00	Аналитический	0.10	-
443	517019.22	1312170.38	Аналитический	0.10	-
444	517004.47	1312164.46	Картометрический	1.00	-
445	516994.50	1312161.92	Картометрический	1.00	-
446	516981.92	1312159.07	Картометрический	1.00	-
447	516974.44	1312158.38	Картометрический	1.00	-
448	516961.55	1312137.23	Картометрический	1.00	-
449	516915.43	1312061.18	Картометрический	1.00	-
450	516852.35	1312077.20	Картометрический	1.00	-
451	516813.49	1311970.78	Картометрический	1.00	-
452	516812.34	1311967.62	Аналитический	0.10	-
453	516830.08	1311958.08	Аналитический	0.10	-
454	516886.71	1311944.71	Аналитический	0.10	-
455	516914.22	1311933.67	Аналитический	0.10	-
456	516930.42	1311927.16	Аналитический	0.10	-
457	516964.70	1311916.83	Аналитический	0.10	-
458	516967.38	1311916.03	Аналитический	0.10	-
459	516969.48	1311915.38	Аналитический	0.10	-
460	516972.45	1311914.50	Аналитический	0.10	-
461	516977.61	1311912.90	Аналитический	0.10	-
462	517017.07	1311909.09	Аналитический	0.10	-
463	517029.85	1311905.75	Аналитический	0.10	-
423	517032.87	1311904.81	Аналитический	0.10	-
464	516357.74	1310889.88	Аналитический	0.10	-
465	516370.66	1310902.02	Аналитический	0.10	-

1	2	3	4	5	6
466	516385.43	1310920.10	Аналитический	0.10	-
467	516397.69	1310941.92	Аналитический	0.10	-
468	516409.28	1310967.92	Картометрический	1.00	-
469	516431.60	1311019.98	Картометрический	1.00	-
470	516482.45	1311159.90	Картометрический	1.00	-
471	516482.68	1311173.74	Картометрический	1.00	-
472	516485.71	1311187.91	Картометрический	1.00	-
473	516495.24	1311193.73	Картометрический	1.00	-
474	516538.14	1311320.72	Аналитический	0.10	-
475	516538.84	1311337.76	Аналитический	0.10	-
476	516531.91	1311340.89	Аналитический	0.10	-
477	516532.13	1311344.47	Аналитический	0.10	-
478	516541.31	1311358.52	Аналитический	0.10	-
479	516542.42	1311363.75	Аналитический	0.10	-
480	516556.37	1311365.46	Картометрический	1.00	-
481	516664.26	1311662.69	Картометрический	1.00	-
482	516671.79	1311683.74	Картометрический	1.00	-
483	516667.46	1311685.17	Аналитический	0.10	-
484	516635.68	1311685.77	Аналитический	0.10	-
485	516636.64	1311709.74	Аналитический	0.10	-
486	516637.34	1311727.36	Аналитический	0.10	-
487	516679.88	1311725.81	Аналитический	0.10	-
488	516686.09	1311723.49	Картометрический	1.00	-
489	516699.24	1311760.02	Картометрический	1.00	-
490	516727.73	1311839.18	Картометрический	1.00	-
491	516736.08	1311863.14	Картометрический	1.00	-
492	516738.05	1311867.35	Картометрический	1.00	-
493	516736.79	1311867.79	Картометрический	1.00	-
494	516698.39	1311882.18	Картометрический	1.00	-
495	516697.55	1311882.70	Картометрический	1.00	-
496	516696.93	1311881.08	Картометрический	1.00	-
497	516686.87	1311870.96	Картометрический	1.00	-
498	516677.44	1311865.08	Картометрический	1.00	-
499	516665.22	1311863.51	Картометрический	1.00	-
500	516650.33	1311860.77	Картометрический	1.00	-
501	516638.81	1311858.19	Картометрический	1.00	-
502	516631.11	1311855.24	Картометрический	1.00	-
503	516627.30	1311852.58	Картометрический	1.00	-
504	516619.10	1311855.96	Картометрический	1.00	-
505	516616.37	1311859.84	Картометрический	1.00	-
506	516612.12	1311862.79	Картометрический	1.00	-
507	516599.70	1311865.58	Картометрический	1.00	-
508	516547.91	1311887.00	Картометрический	1.00	-
509	516478.29	1311910.72	Картометрический	1.00	-
510	516464.04	1311914.83	Картометрический	1.00	-
511	516446.61	1311919.46	Картометрический	1.00	-
512	516445.87	1311919.59	Картометрический	1.00	-
513	516422.64	1311923.16	Картометрический	1.00	-

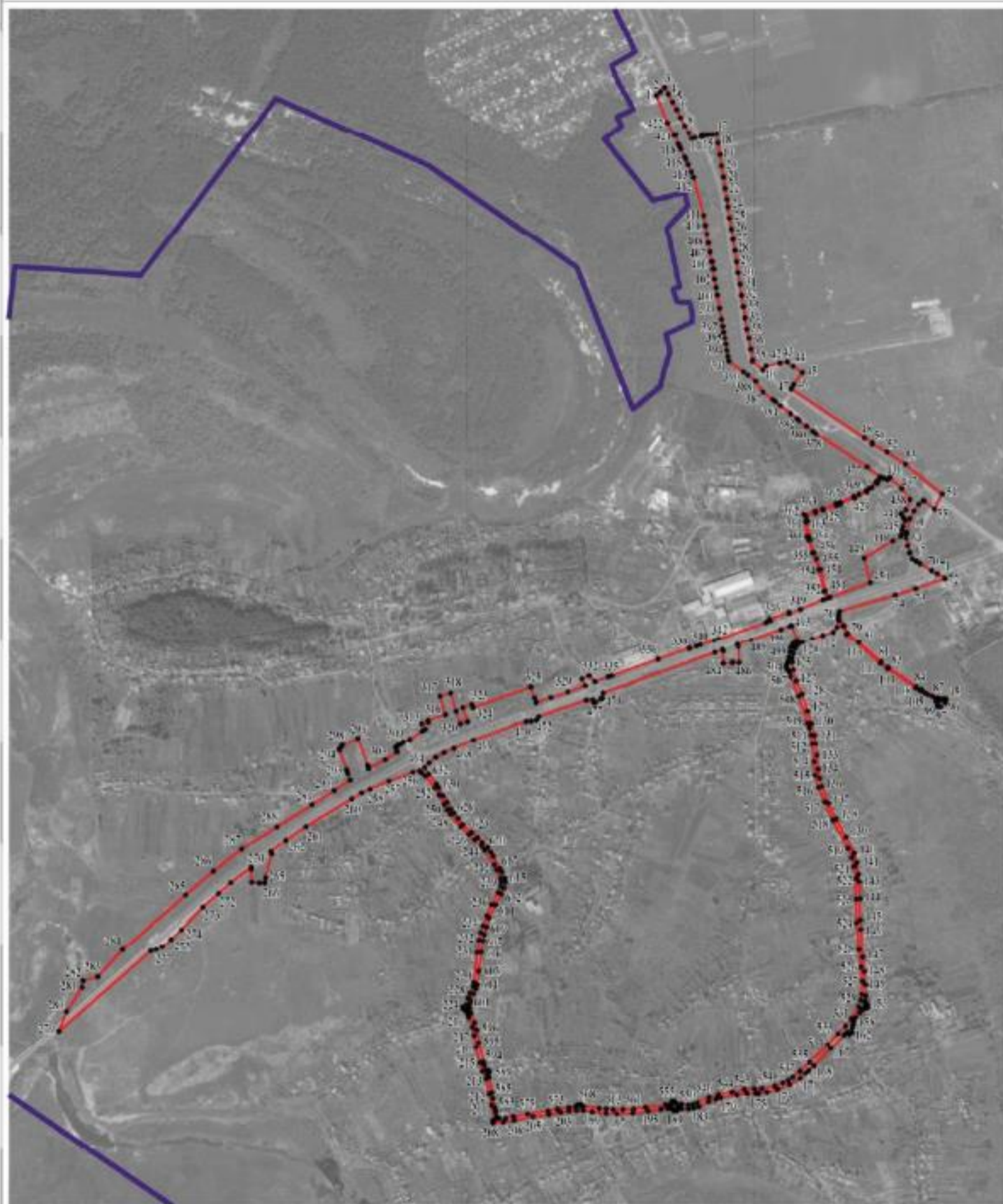
1	2	3	4	5	6
514	516373.35	1311927.00	Картометрический	1.00	-
515	516338.28	1311931.01	Картометрический	1.00	-
516	516304.87	1311939.70	Картометрический	1.00	-
517	516266.75	1311956.10	Картометрический	1.00	-
518	516219.02	1311978.37	Картометрический	1.00	-
519	516141.79	1312017.51	Картометрический	1.00	-
520	516116.20	1312028.39	Картометрический	1.00	-
521	516093.22	1312033.77	Картометрический	1.00	-
522	516062.17	1312038.90	Картометрический	1.00	-
523	516007.35	1312040.01	Картометрический	1.00	-
524	515944.37	1312041.07	Картометрический	1.00	-
525	515871.86	1312047.41	Картометрический	1.00	-
526	515825.29	1312052.80	Картометрический	1.00	-
527	515787.47	1312055.54	Картометрический	1.00	-
528	515753.29	1312055.35	Картометрический	1.00	-
529	515737.94	1312052.97	Картометрический	1.00	-
530	515720.17	1312046.29	Картометрический	1.00	-
531	515688.96	1312026.72	Картометрический	1.00	-
532	515669.10	1312012.08	Картометрический	1.00	-
533	515649.01	1311991.63	Картометрический	1.00	-
534	515619.22	1311963.65	Картометрический	1.00	-
535	515569.00	1311915.06	Картометрический	1.00	-
536	515545.87	1311890.16	Картометрический	1.00	-
537	515530.40	1311871.66	Картометрический	1.00	-
538	515522.01	1311858.32	Картометрический	1.00	-
539	515515.22	1311844.48	Картометрический	1.00	-
540	515507.17	1311822.33	Картометрический	1.00	-
541	515501.08	1311788.22	Картометрический	1.00	-
542	515499.48	1311768.83	Картометрический	1.00	-
543	515498.49	1311741.50	Картометрический	1.00	-
544	515491.76	1311708.88	Картометрический	1.00	-
545	515484.97	1311672.23	Картометрический	1.00	-
546	515478.19	1311648.24	Картометрический	1.00	-
547	515462.74	1311617.65	Картометрический	1.00	-
548	515458.09	1311604.47	Картометрический	1.00	-
549	515456.57	1311591.95	Картометрический	1.00	-
550	515458.93	1311574.54	Картометрический	1.00	-
551	515460.85	1311560.35	Картометрический	1.00	-
552	515462.90	1311558.09	Картометрический	1.00	-
553	515465.23	1311555.94	Картометрический	1.00	-
554	515467.95	1311554.66	Картометрический	1.00	-
555	515467.75	1311549.89	Картометрический	1.00	-
556	515463.33	1311549.52	Картометрический	1.00	-
557	515461.99	1311548.39	Картометрический	1.00	-
558	515460.74	1311546.12	Картометрический	1.00	-
559	515458.57	1311531.55	Картометрический	1.00	-
560	515450.55	1311478.14	Картометрический	1.00	-
561	515447.02	1311446.75	Картометрический	1.00	-

1	2	3	4	5	6
562	515445.82	1311418.39	Картометрический	1.00	-
563	515446.09	1311392.50	Картометрический	1.00	-
564	515447.36	1311373.93	Картометрический	1.00	-
565	515448.72	1311355.00	Картометрический	1.00	-
566	515453.88	1311312.89	Картометрический	1.00	-
567	515455.35	1311308.38	Картометрический	1.00	-
568	515458.08	1311306.29	Картометрический	1.00	-
569	515458.01	1311297.30	Картометрический	1.00	-
570	515455.06	1311296.32	Картометрический	1.00	-
571	515452.80	1311291.25	Картометрический	1.00	-
572	515450.38	1311274.79	Картометрический	1.00	-
573	515447.01	1311243.24	Картометрический	1.00	-
574	515442.80	1311218.43	Картометрический	1.00	-
575	515434.30	1311164.06	Картометрический	1.00	-
576	515426.83	1311126.38	Картометрический	1.00	-
577	515422.50	1311106.14	Картометрический	1.00	-
578	515422.23	1311088.54	Картометрический	1.00	-
579	515427.28	1311082.29	Картометрический	1.00	-
580	515439.84	1311079.07	Картометрический	1.00	-
581	515443.97	1311078.21	Картометрический	1.00	-
582	515445.02	1311078.06	Картометрический	1.00	-
583	515449.75	1311077.25	Картометрический	1.00	-
584	515474.90	1311072.28	Картометрический	1.00	-
585	515489.47	1311069.62	Картометрический	1.00	-
586	515529.30	1311061.95	Картометрический	1.00	-
587	515538.09	1311058.46	Картометрический	1.00	-
588	515543.15	1311059.42	Картометрический	1.00	-
589	515544.66	1311061.87	Картометрический	1.00	-
590	515550.35	1311060.14	Картометрический	1.00	-
591	515549.63	1311056.98	Картометрический	1.00	-
592	515549.24	1311052.29	Аналитический	0.10	-
593	515562.36	1311048.47	Аналитический	0.10	-
594	515570.98	1311046.32	Аналитический	0.10	-
595	515624.99	1311033.72	Аналитический	0.10	-
596	515658.82	1311029.13	Аналитический	0.10	-
597	515678.27	1311023.21	Картометрический	1.00	-
598	515704.31	1311013.04	Картометрический	1.00	-
599	515715.68	1311010.45	Картометрический	1.00	-
600	515728.25	1311009.93	Картометрический	1.00	-
601	515736.44	1311011.86	Картометрический	1.00	-
602	515753.81	1311019.31	Картометрический	1.00	-
603	515767.34	1311026.36	Картометрический	1.00	-
604	515778.90	1311029.95	Картометрический	1.00	-
605	515814.41	1311033.99	Картометрический	1.00	-
606	515864.66	1311040.62	Картометрический	1.00	-
607	515898.19	1311045.82	Картометрический	1.00	-
608	515914.12	1311048.60	Картометрический	1.00	-
609	515934.50	1311054.86	Картометрический	1.00	-

1	2	3	4	5	6
610	515957.96	1311062.23	Картометрический	1.00	-
611	515992.41	1311078.48	Картометрический	1.00	-
612	516021.68	1311094.38	Картометрический	1.00	-
613	516037.94	1311101.73	Картометрический	1.00	-
614	516052.58	1311104.19	Картометрический	1.00	-
615	516062.60	1311103.45	Картометрический	1.00	-
616	516079.65	1311095.21	Картометрический	1.00	-
617	516089.08	1311089.84	Картометрический	1.00	-
618	516120.96	1311072.97	Картометрический	1.00	-
619	516131.26	1311066.34	Картометрический	1.00	-
620	516143.39	1311057.68	Картометрический	1.00	-
621	516159.60	1311043.30	Картометрический	1.00	-
622	516171.91	1311031.07	Картометрический	1.00	-
623	516185.78	1311015.60	Картометрический	1.00	-
624	516207.17	1310992.04	Картометрический	1.00	-
625	516223.43	1310978.75	Картометрический	1.00	-
626	516236.65	1310967.75	Картометрический	1.00	-
627	516248.08	1310959.53	Картометрический	1.00	-
628	516265.76	1310949.64	Картометрический	1.00	-
629	516283.28	1310939.59	Картометрический	1.00	-
630	516304.69	1310927.47	Картометрический	1.00	-
631	516314.53	1310921.52	Картометрический	1.00	-
632	516341.01	1310901.47	Аналитический	0.10	-
464	516357.74	1310889.88	Аналитический	0.10	-
3. Сведения о характерных точках части (частей) границы объекта					
Обозначение характерных точек части границы	Координаты, м		Метод определения координат характерной точки	Средняя квадратическая погрешность положения характерной точки (M _t), м	Описание обозначения точки на местности (при наличии)
	X	Y			
1	2	3	4	5	6
Часть №					
-	-	-	-	-	-




Раздел 4

План границ объекта




Масштаб 1:10000

Используемые условные знаки и обозначения:

	границы территориальной зоны
	граница муниципального образования
	характеристики точек граница территориальной зоны

Заместитель руководителя БУНО «Нормативно-проектный центр»

Подпись  А.И. Романов Дата « 23 » марта 2020 г.

Место для оттиска печати (при наличии) лица, составившего описание местоположения границ объекта



ОПИСАНИЕ МЕСТОПОЛОЖЕНИЯ ГРАНИЦ

Зона сельскохозяйственного использования в границах населенных пунктов - СХ1

(наименование объекта, местоположение границ которого описано
(далее - объект)

Раздел 1

Сведения об объекте		
№ п/п	Характеристики объекта	Описание характеристик
1	2	3
1	Местоположение объекта	Воронежская область, Новоусманский муниципальный район, Бабяковское сельское поселение, село Бабяково
2	Площадь объекта \pm величина погрешности определения площади ($P \pm \Delta P$)	5006970 \pm 39158 м ²
3	Иные характеристики объекта	-

Раздел 2

Сведения о местоположении границ объекта					
1. Система координат: МСК - 36, зона 1					
2. Сведения о характерных точках границ объекта					
Обозначение характерных точек границ	Координаты, м		Метод определения координат характерной точки	Средняя квадратическая погрешность положения характерной точки (Mt), м	Описание обозначения точки на местности (при наличии)
	X	Y			
1	2	3	4	5	6
1	519597.71	1313745.60	Картометрический	5.00	-
2	519663.77	1313949.92	Картометрический	5.00	-
3	519706.55	1314082.23	Картометрический	5.00	-
4	519700.98	1314084.48	Картометрический	5.00	-
5	519744.76	1314219.88	Картометрический	5.00	-
6	519788.54	1314355.28	Картометрический	5.00	-
7	519832.32	1314490.68	Картометрический	5.00	-
8	519838.22	1314508.92	Картометрический	5.00	-
9	519844.11	1314527.14	Картометрический	5.00	-
10	519850.00	1314545.37	Картометрический	5.00	-
11	519855.90	1314563.61	Картометрический	5.00	-
12	519861.79	1314581.83	Картометрический	5.00	-
13	519867.69	1314600.06	Картометрический	5.00	-
14	519873.58	1314618.30	Картометрический	5.00	-
15	519879.47	1314636.49	Картометрический	5.00	-
16	519885.36	1314654.72	Картометрический	5.00	-
17	519838.99	1314673.42	Картометрический	5.00	-
18	519604.40	1314767.98	Картометрический	5.00	-
19	519415.73	1314844.04	Картометрический	5.00	-
20	519352.17	1314640.55	Картометрический	5.00	-
21	519317.67	1314395.86	Картометрический	5.00	-
22	519268.54	1314047.48	Картометрический	5.00	-
23	519243.27	1313868.26	Картометрический	5.00	-
24	519205.35	1313627.79	Картометрический	5.00	-
25	519362.25	1313561.37	Картометрический	5.00	-
26	519448.81	1313807.80	Картометрический	5.00	-
1	519597.71	1313745.60	Картометрический	5.00	-
27	519099.54	1315378.00	Картометрический	5.00	-
28	519133.45	1315453.26	Картометрический	5.00	-
29	519141.42	1315463.89	Картометрический	5.00	-
30	519243.02	1315726.93	Картометрический	5.00	-
31	519223.17	1315735.43	Картометрический	5.00	-
32	519097.05	1315791.99	Картометрический	5.00	-
33	519525.03	1316886.37	Картометрический	5.00	-
34	519653.22	1316834.67	Картометрический	5.00	-
35	519660.58	1316831.62	Аналитический	0.10	-
36	519849.02	1317303.31	Картометрический	5.00	-
37	519844.27	1317305.33	Картометрический	5.00	-

1	2	3	4	5	6
38	519835.67	1317308.80	Картометрический	5.00	-
39	519818.95	1317315.54	Картометрический	5.00	-
40	519795.74	1317324.90	Картометрический	5.00	-
41	519772.53	1317334.26	Картометрический	5.00	-
42	519749.32	1317343.62	Картометрический	5.00	-
43	519726.11	1317352.99	Картометрический	5.00	-
44	519702.90	1317362.35	Картометрический	5.00	-
45	519691.63	1317366.89	Картометрический	5.00	-
46	519679.69	1317371.71	Картометрический	5.00	-
47	519656.48	1317381.07	Картометрический	5.00	-
48	519633.27	1317390.43	Картометрический	5.00	-
49	519610.06	1317399.79	Картометрический	5.00	-
50	519586.85	1317409.16	Картометрический	5.00	-
51	519563.64	1317418.52	Картометрический	5.00	-
52	519540.43	1317427.88	Картометрический	5.00	-
53	519517.22	1317437.24	Картометрический	5.00	-
54	519447.59	1317465.32	Картометрический	5.00	-
55	519434.12	1317470.76	Картометрический	5.00	-
56	519424.27	1317474.73	Аналитический	0.10	-
57	519387.25	1317489.66	Картометрический	5.00	-
58	519061.29	1317621.13	Картометрический	5.00	-
59	519058.63	1317622.39	Картометрический	5.00	-
60	519011.93	1317508.37	Картометрический	5.00	-
61	518866.03	1317152.17	Картометрический	5.00	-
62	518793.16	1316980.58	Аналитический	0.10	-
63	518785.91	1316983.75	Аналитический	0.10	-
64	517984.33	1317349.65	Аналитический	0.10	-
65	517964.32	1317304.91	Картометрический	5.00	-
66	517944.71	1317261.09	Картометрический	5.00	-
67	517589.31	1316466.62	Картометрический	5.00	-
68	517581.65	1316463.12	Картометрический	5.00	-
69	517540.22	1316362.92	Картометрический	5.00	-
70	517474.75	1316209.05	Картометрический	5.00	-
71	517433.98	1316113.22	Картометрический	5.00	-
72	517404.48	1316051.08	Картометрический	5.00	-
73	517365.01	1315967.95	Картометрический	5.00	-
74	517346.48	1315928.92	Картометрический	5.00	-
75	517373.66	1315881.61	Картометрический	5.00	-
76	517440.72	1315804.17	Картометрический	5.00	-
77	517498.50	1315770.01	Картометрический	5.00	-
78	517541.24	1315746.30	Картометрический	5.00	-
79	517561.79	1315756.01	Картометрический	5.00	-
80	517597.96	1315783.14	Картометрический	5.00	-
81	517629.31	1315823.04	Картометрический	5.00	-
82	517668.55	1315875.45	Картометрический	5.00	-
83	517709.75	1315899.93	Картометрический	5.00	-
84	517750.79	1315916.82	Картометрический	5.00	-
85	517779.12	1315933.97	Картометрический	5.00	-
86	517805.38	1315973.97	Картометрический	5.00	-
87	517811.78	1316037.21	Картометрический	5.00	-
88	517822.37	1316057.26	Картометрический	5.00	-

1	2	3	4	5	6
89	517837.52	1316051.88	Картометрический	5.00	-
90	517842.03	1316023.90	Картометрический	5.00	-
91	517848.39	1315962.94	Картометрический	5.00	-
92	517844.80	1315912.33	Картометрический	5.00	-
93	517865.85	1315901.53	Картометрический	5.00	-
94	517878.30	1315895.14	Картометрический	5.00	-
95	517943.45	1315861.70	Картометрический	5.00	-
96	518082.95	1316191.72	Картометрический	5.00	-
97	518105.11	1316179.80	Картометрический	5.00	-
98	518060.93	1316077.94	Картометрический	5.00	-
99	518004.53	1315935.25	Картометрический	5.00	-
100	517968.59	1315849.43	Картометрический	5.00	-
101	517973.27	1315847.15	Картометрический	5.00	-
102	517967.40	1315835.33	Картометрический	5.00	-
103	518156.92	1315748.17	Картометрический	5.00	-
104	518149.44	1315764.01	Картометрический	5.00	-
105	518132.96	1315827.72	Картометрический	5.00	-
106	518141.70	1315880.76	Картометрический	5.00	-
107	518154.72	1315895.70	Картометрический	5.00	-
108	518151.34	1315855.22	Картометрический	5.00	-
109	518160.87	1315824.60	Картометрический	5.00	-
110	518181.63	1315844.44	Картометрический	5.00	-
111	518222.46	1315851.19	Картометрический	5.00	-
112	518254.33	1315855.60	Картометрический	5.00	-
113	518286.23	1315860.00	Картометрический	5.00	-
114	518301.29	1315868.45	Картометрический	5.00	-
115	518314.73	1315876.00	Картометрический	5.00	-
116	518295.58	1315829.25	Аналитический	0.10	-
117	518283.94	1315808.82	Аналитический	0.10	-
118	518258.86	1315818.90	Аналитический	0.10	-
119	518242.30	1315824.26	Аналитический	0.10	-
120	518225.75	1315817.44	Аналитический	0.10	-
121	518221.21	1315796.46	Аналитический	0.10	-
122	518232.94	1315771.04	Аналитический	0.10	-
123	518258.49	1315749.05	Картометрический	5.00	-
124	518365.59	1315703.74	Картометрический	5.00	-
125	518485.39	1315653.06	Картометрический	5.00	-
126	518588.73	1315610.54	Картометрический	5.00	-
127	518579.65	1315586.50	Картометрический	5.00	-
128	518752.85	1315514.97	Картометрический	5.00	-
129	519080.32	1315385.95	Картометрический	5.00	-
27	519099.54	1315378.00	Картометрический	5.00	-
130	518432.18	1313582.63	Картометрический	5.00	-
131	518481.27	1313698.30	Картометрический	5.00	-
132	518524.90	1313812.57	Картометрический	5.00	-
133	518559.31	1313902.71	Картометрический	5.00	-
134	518573.14	1313938.93	Картометрический	5.00	-
135	518576.95	1313948.89	Картометрический	5.00	-
136	518604.58	1314013.65	Картометрический	5.00	-
137	518614.52	1314036.93	Картометрический	5.00	-

1	2	3	4	5	6
138	518623.24	1314063.98	Картометрический	5.00	-
139	518693.18	1314280.79	Картометрический	5.00	-
140	518697.94	1314295.05	Картометрический	5.00	-
141	518698.00	1314295.29	Картометрический	5.00	-
142	518672.84	1314307.75	Картометрический	5.00	-
143	518529.40	1314380.36	Картометрический	5.00	-
144	518425.20	1314433.10	Картометрический	5.00	-
145	518445.09	1314450.96	Картометрический	5.00	-
146	518409.79	1314480.87	Картометрический	5.00	-
147	518301.73	1314179.79	Картометрический	5.00	-
148	518297.94	1314170.85	Картометрический	5.00	-
149	518230.02	1314199.27	Картометрический	5.00	-
150	518206.47	1314135.79	Картометрический	5.00	-
151	518153.64	1314161.30	Картометрический	5.00	-
152	518084.54	1313906.00	Картометрический	5.00	-
153	518027.78	1313954.96	Картометрический	5.00	-
154	517998.52	1313796.04	Картометрический	5.00	-
155	518127.60	1313727.97	Картометрический	5.00	-
156	518141.16	1313721.50	Картометрический	5.00	-
130	518432.18	1313582.63	Картометрический	5.00	-
157	517121.10	1312975.23	Картометрический	5.00	-
158	517139.69	1313016.98	Картометрический	5.00	-
159	517152.03	1313060.01	Картометрический	5.00	-
160	517172.71	1313132.13	Картометрический	5.00	-
161	517174.37	1313137.90	Картометрический	5.00	-
162	517176.02	1313143.67	Картометрический	5.00	-
163	516764.23	1313337.73	Картометрический	5.00	-
164	516721.16	1313247.64	Картометрический	5.00	-
165	516682.04	1313165.81	Картометрический	5.00	-
166	516849.58	1313093.09	Картометрический	5.00	-
157	517121.10	1312975.23	Картометрический	5.00	-
167	517072.42	1312218.50	Картометрический	5.00	-
168	517071.56	1312221.14	Картометрический	5.00	-
169	517050.02	1312247.73	Картометрический	5.00	-
170	516929.48	1312182.39	Картометрический	1.00	-
171	516930.63	1312181.97	Картометрический	1.00	-
172	516948.49	1312176.78	Картометрический	1.00	-
173	516968.67	1312173.11	Картометрический	1.00	-
174	516983.74	1312172.83	Картометрический	1.00	-
175	516989.18	1312173.41	Картометрический	1.00	-
176	517025.09	1312183.24	Картометрический	1.00	-
177	517045.47	1312193.90	Картометрический	1.00	-
178	517063.28	1312206.49	Картометрический	1.00	-
167	517072.42	1312218.50	Картометрический	5.00	-
179	517118.06	1310184.65	Картометрический	5.00	-
180	517154.92	1310530.14	Картометрический	5.00	-
181	517165.62	1310705.72	Картометрический	5.00	-
182	517213.22	1310880.71	Картометрический	5.00	-

1	2	3	4	5	6
183	517128.48	1310911.88	Картометрический	5.00	-
184	517157.83	1311243.89	Картометрический	1.00	-
185	517265.64	1311375.04	Картометрический	1.00	-
186	517321.46	1311442.93	Картометрический	1.00	-
187	517315.17	1311445.42	Картометрический	1.00	-
188	517372.44	1311514.10	Картометрический	1.00	-
189	517355.45	1311508.84	Картометрический	1.00	-
190	517353.29	1311506.34	Картометрический	1.00	-
191	517351.56	1311505.63	Картометрический	1.00	-
192	517175.53	1311394.84	Картометрический	1.00	-
193	517174.65	1311389.82	Картометрический	1.00	-
194	517170.67	1311388.17	Картометрический	1.00	-
195	517167.70	1311389.37	Картометрический	1.00	-
196	517163.35	1311386.81	Картометрический	1.00	-
197	517162.73	1311384.32	Картометрический	1.00	-
198	517149.62	1311377.84	Картометрический	1.00	-
199	517149.84	1311372.57	Картометрический	1.00	-
200	517146.16	1311370.51	Картометрический	1.00	-
201	517144.01	1311373.01	Картометрический	1.00	-
202	517138.54	1311369.37	Картометрический	1.00	-
203	517131.70	1311363.20	Картометрический	1.00	-
204	517123.92	1311357.03	Картометрический	1.00	-
205	517117.78	1311350.69	Картометрический	1.00	-
206	517111.25	1311347.01	Картометрический	1.00	-
207	517106.62	1311346.12	Картометрический	1.00	-
208	517098.98	1311345.97	Картометрический	1.00	-
209	517092.40	1311346.38	Картометрический	1.00	-
210	517090.79	1311346.82	Картометрический	1.00	-
211	517082.30	1311348.78	Картометрический	1.00	-
212	517091.55	1311307.84	Картометрический	1.00	-
213	517072.31	1311303.03	Картометрический	1.00	-
214	517065.83	1311331.47	Картометрический	1.00	-
215	517051.60	1311328.82	Картометрический	1.00	-
216	517041.29	1311326.77	Картометрический	1.00	-
217	517039.90	1311325.28	Картометрический	1.00	-
218	517049.06	1311308.44	Картометрический	1.00	-
219	517052.52	1311291.61	Картометрический	1.00	-
220	517056.45	1311271.28	Картометрический	1.00	-
221	517049.76	1311243.55	Картометрический	1.00	-
222	517040.29	1311211.76	Картометрический	1.00	-
223	517021.00	1311176.64	Картометрический	1.00	-
224	517011.87	1311147.77	Картометрический	1.00	-
225	517007.04	1311111.56	Картометрический	1.00	-
226	517004.46	1311068.58	Картометрический	1.00	-
227	516996.63	1311031.33	Картометрический	1.00	-
228	516989.43	1311022.12	Картометрический	1.00	-
229	516991.30	1311021.82	Картометрический	1.00	-
230	516994.08	1311020.35	Картометрический	1.00	-
231	517007.83	1311016.74	Картометрический	1.00	-
232	517008.72	1311001.96	Картометрический	1.00	-
233	517009.07	1310995.41	Аналитический	0.10	-

1	2	3	4	5	6
234	517020.85	1311001.71	Картометрический	1.00	-
235	517024.28	1311001.92	Картометрический	1.00	-
236	517025.37	1310977.88	Картометрический	5.00	-
237	517022.32	1310977.86	Картометрический	5.00	-
238	517018.64	1310957.28	Картометрический	5.00	-
239	517015.48	1310948.14	Картометрический	5.00	-
240	517019.23	1310946.68	Картометрический	5.00	-
241	517020.87	1310945.91	Картометрический	5.00	-
242	517023.18	1310943.80	Картометрический	5.00	-
243	517026.21	1310934.96	Картометрический	5.00	-
244	517026.87	1310922.66	Картометрический	5.00	-
245	517025.58	1310910.86	Картометрический	5.00	-
246	517033.05	1310909.70	Картометрический	5.00	-
247	516963.37	1310732.01	Картометрический	1.00	-
248	516948.03	1310693.49	Картометрический	1.00	-
249	516944.02	1310667.51	Картометрический	1.00	-
250	516938.20	1310656.96	Картометрический	1.00	-
251	516928.74	1310580.73	Картометрический	1.00	-
252	516968.59	1310573.40	Картометрический	1.00	-
253	516956.70	1310531.46	Картометрический	1.00	-
254	516956.31	1310482.40	Картометрический	1.00	-
255	516928.10	1310427.77	Картометрический	1.00	-
256	516935.31	1310373.27	Картометрический	1.00	-
257	516934.97	1310363.49	Картометрический	1.00	-
258	516939.13	1310306.80	Картометрический	1.00	-
259	516940.67	1310288.30	Картометрический	1.00	-
260	516942.34	1310268.20	Картометрический	1.00	-
261	516945.16	1310240.82	Аналитический	0.10	-
262	516979.63	1310242.92	Аналитический	0.10	-
263	516980.39	1310225.11	Аналитический	0.10	-
264	516975.88	1310207.12	Аналитический	0.10	-
265	517105.08	1310187.08	Картометрический	5.00	-
179	517118.06	1310184.65	Картометрический	5.00	-
266	516878.52	1309638.88	Картометрический	5.00	-
267	516874.50	1309664.18	Аналитический	0.10	-
268	516871.98	1309682.13	Аналитический	0.10	-
269	516869.45	1309700.08	Аналитический	0.10	-
270	516866.93	1309718.03	Аналитический	0.10	-
271	516864.40	1309735.98	Аналитический	0.10	-
272	516891.71	1309739.82	Аналитический	0.10	-
273	516905.38	1309741.74	Аналитический	0.10	-
274	516906.30	1309775.14	Картометрический	5.00	-
275	516899.15	1309792.50	Картометрический	5.00	-
276	516889.26	1309804.21	Картометрический	5.00	-
277	516864.27	1309827.30	Картометрический	5.00	-
278	516845.75	1309808.22	Картометрический	5.00	-
279	516808.26	1309846.19	Картометрический	5.00	-
280	516776.99	1309889.71	Картометрический	5.00	-
281	516772.79	1309893.17	Картометрический	5.00	-
282	516753.92	1309908.73	Картометрический	5.00	-

1	2	3	4	5	6
283	516739.05	1309884.02	Аналитический	0.10	-
284	516717.61	1309893.99	Аналитический	0.10	-
285	516709.01	1309882.30	Аналитический	0.10	-
286	516697.40	1309887.73	Аналитический	0.10	-
287	516704.38	1309898.44	Картометрический	5.00	-
288	516675.82	1309914.34	Аналитический	0.10	-
289	516650.30	1309924.43	Аналитический	0.10	-
290	516659.06	1309946.59	Картометрический	5.00	-
291	516651.18	1309949.95	Аналитический	0.10	-
292	516614.74	1309966.39	Аналитический	0.10	-
293	516578.80	1309988.19	Картометрический	5.00	-
294	516565.38	1310002.06	Картометрический	5.00	-
295	516533.13	1309977.38	Картометрический	1.00	-
296	516492.11	1309937.41	Картометрический	1.00	-
297	516423.12	1309937.00	Картометрический	1.00	-
298	516423.48	1309967.29	Картометрический	1.00	-
299	516389.70	1309969.16	Аналитический	0.10	-
300	516391.29	1310005.83	Аналитический	0.10	-
301	516343.76	1310007.32	Аналитический	0.10	-
302	516336.89	1310007.53	Аналитический	0.10	-
303	516311.49	1310008.30	Аналитический	0.10	-
304	516298.03	1310010.27	Картометрический	1.00	-
305	516243.91	1310014.02	Картометрический	1.00	-
306	516242.66	1310019.71	Картометрический	1.00	-
307	516221.63	1310018.59	Картометрический	1.00	-
308	516222.25	1310010.17	Картометрический	1.00	-
309	516235.98	1310010.74	Картометрический	1.00	-
310	516288.74	1309995.02	Картометрический	1.00	-
311	516307.44	1309969.82	Картометрический	1.00	-
312	516361.12	1309866.47	Картометрический	5.00	-
313	516574.19	1309759.40	Картометрический	5.00	-
314	516660.95	1309715.81	Картометрический	5.00	-
315	516688.11	1309726.96	Картометрический	5.00	-
316	516686.16	1309803.73	Картометрический	5.00	-
317	516836.85	1309652.47	Картометрический	5.00	-
266	516878.52	1309638.88	Картометрический	1.00	-
318	515656.12	1309915.43	Картометрический	1.00	-
319	515868.35	1310160.37	Картометрический	1.00	-
320	515871.62	1310174.65	Аналитический	0.10	-
321	515879.61	1310190.62	Аналитический	0.10	-
322	515901.33	1310214.26	Аналитический	0.10	-
323	515926.89	1310241.26	Аналитический	0.10	-
324	515987.21	1310298.93	Аналитический	0.10	-
325	516022.86	1310340.65	Картометрический	5.00	-
326	516013.06	1310348.20	Аналитический	0.10	-
327	515986.32	1310353.68	Аналитический	0.10	-
328	515889.17	1310360.15	Аналитический	0.10	-
329	515892.32	1310412.02	Аналитический	0.10	-
330	515837.20	1310423.41	Аналитический	0.10	-
331	515838.74	1310433.29	Аналитический	0.10	-

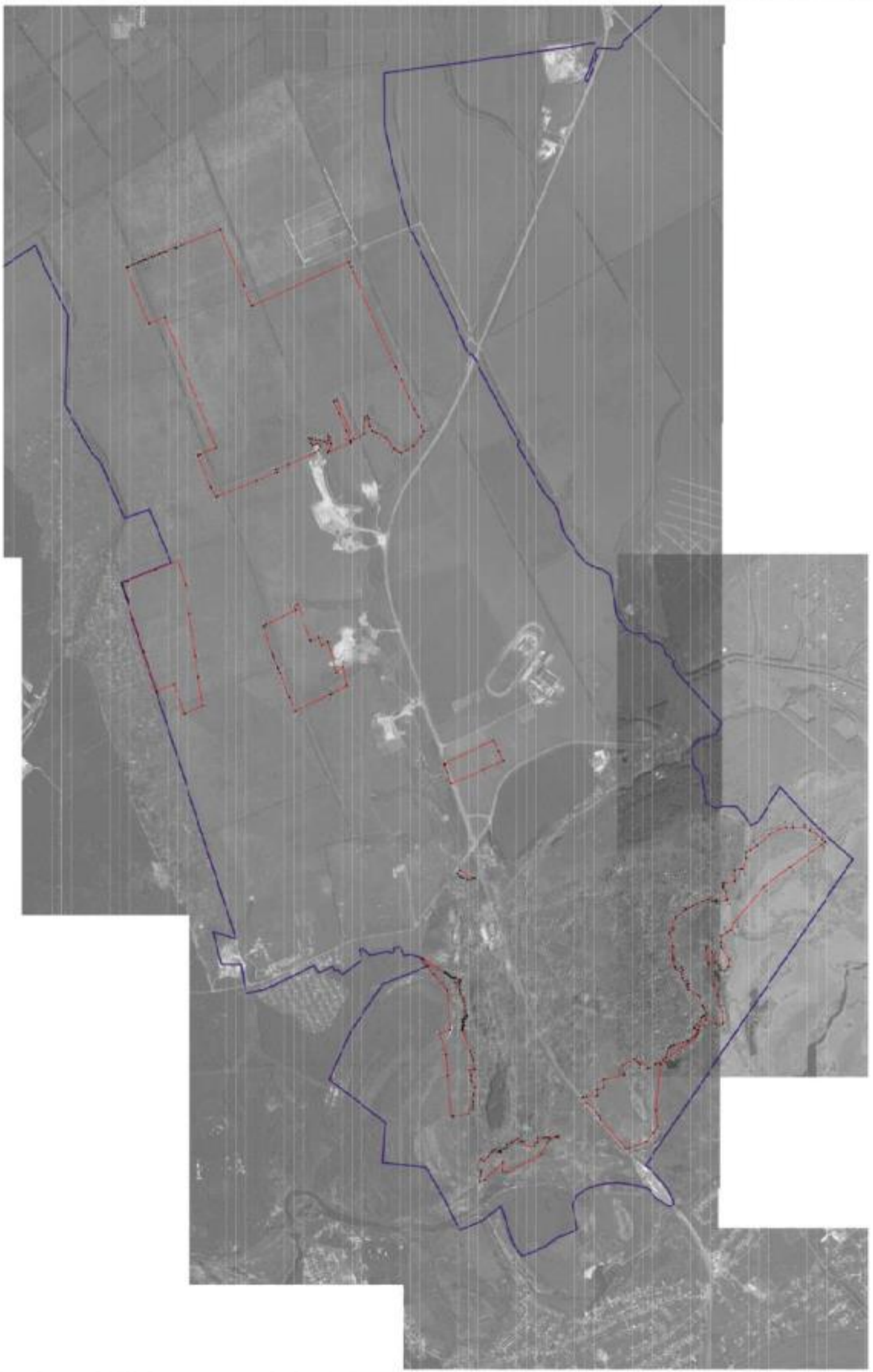
1	2	3	4	5	6
332	515847.97	1310492.68	Аналитический	0.10	-
333	515830.27	1310496.34	Аналитический	0.10	-
334	515671.21	1310529.23	Аналитический	0.10	-
335	515664.48	1310531.17	Аналитический	0.10	-
336	515668.56	1310548.75	Аналитический	0.10	-
337	515685.89	1310613.36	Аналитический	0.10	-
338	515583.39	1310665.74	Аналитический	0.10	-
339	515556.94	1310639.98	Аналитический	0.10	-
340	515539.02	1310622.53	Аналитический	0.10	-
341	515518.21	1310638.46	Аналитический	0.10	-
342	515477.70	1310590.08	Аналитический	0.10	-
343	515475.39	1310585.69	Картометрический	1.00	-
344	515457.80	1310590.81	Картометрический	1.00	-
345	515400.14	1310625.00	Картометрический	1.00	-
346	515374.09	1310637.03	Картометрический	1.00	-
347	515335.02	1310660.54	Картометрический	1.00	-
348	515316.98	1310680.59	Картометрический	1.00	-
349	515307.96	1310703.44	Картометрический	1.00	-
350	515304.13	1310727.79	Картометрический	1.00	-
351	515293.51	1310755.18	Картометрический	1.00	-
352	515280.11	1310777.39	Картометрический	1.00	-
353	515270.71	1310765.66	Картометрический	1.00	-
354	515250.56	1310788.04	Аналитический	0.10	-
355	515249.41	1310786.41	Картометрический	1.00	-
356	515171.85	1310806.24	Аналитический	0.10	-
357	515144.34	1310812.71	Аналитический	0.10	-
358	515141.93	1310813.15	Аналитический	0.10	-
359	515134.44	1310820.80	Аналитический	0.10	-
360	515120.74	1310830.19	Картометрический	1.00	-
361	515097.94	1310846.56	Картометрический	1.00	-
362	515066.16	1310875.59	Аналитический	0.10	-
363	515049.95	1310908.76	Аналитический	0.10	-
364	515059.81	1310910.34	Аналитический	0.10	-
365	515060.68	1310910.48	Аналитический	0.10	-
366	515076.67	1310924.08	Аналитический	0.10	-
367	515083.54	1310937.03	Аналитический	0.10	-
368	515059.65	1310960.29	Аналитический	0.10	-
369	515033.68	1310985.57	Аналитический	0.10	-
370	515030.01	1310989.17	Аналитический	0.10	-
371	515027.24	1311000.95	Аналитический	0.10	-
372	515029.81	1311004.15	Картометрический	1.00	-
373	515027.93	1311014.37	Картометрический	1.00	-
374	515022.26	1311013.77	Картометрический	1.00	-
375	515014.76	1311019.36	Картометрический	1.00	-
376	515008.77	1311023.71	Картометрический	1.00	-
377	515004.02	1311027.42	Картометрический	1.00	-
378	514998.26	1311031.47	Картометрический	1.00	-
379	514978.47	1311046.11	Картометрический	1.00	-
380	514998.04	1311091.06	Картометрический	1.00	-
381	515010.29	1311111.50	Картометрический	1.00	-
382	515032.60	1311159.86	Картометрический	1.00	-

1	2	3	4	5	6
383	515037.22	1311185.13	Картометрический	1.00	-
384	515047.58	1311198.98	Картометрический	1.00	-
385	515132.11	1311248.42	Картометрический	1.00	-
386	515136.58	1311273.94	Аналитический	0.10	-
387	515144.39	1311290.45	Аналитический	0.10	-
388	515130.35	1311296.53	Картометрический	1.00	-
389	515142.46	1311326.38	Картометрический	1.00	-
390	515165.47	1311317.44	Картометрический	1.00	-
391	515179.47	1311345.01	Картометрический	1.00	-
392	515188.91	1311374.05	Картометрический	1.00	-
393	515190.22	1311377.14	Картометрический	1.00	-
394	515199.05	1311396.72	Аналитический	0.10	-
395	515173.87	1311412.05	Аналитический	0.10	-
396	515183.75	1311435.98	Аналитический	0.10	-
397	515228.82	1311413.72	Аналитический	0.10	-
398	515236.14	1311429.07	Аналитический	0.10	-
399	515239.63	1311436.40	Аналитический	0.10	-
400	515242.09	1311441.58	Аналитический	0.10	-
401	515265.62	1311492.62	Картометрический	1.00	-
402	515247.82	1311499.73	Картометрический	1.00	-
403	515255.06	1311517.83	Картометрический	1.00	-
404	515260.36	1311535.22	Картометрический	1.00	-
405	515257.00	1311610.61	Картометрический	1.00	-
406	515267.22	1311642.99	Картометрический	1.00	-
407	515289.74	1311725.40	Аналитический	0.10	-
408	515258.94	1311743.23	Аналитический	0.10	-
409	515250.27	1311765.61	Аналитический	0.10	-
410	515268.99	1311768.98	Аналитический	0.10	-
411	515239.85	1311843.94	Картометрический	1.00	-
412	515232.63	1311858.18	Картометрический	5.00	-
413	515165.52	1311909.84	Аналитический	0.10	-
414	515144.50	1311919.56	Аналитический	0.10	-
415	515149.19	1311927.81	Картометрический	5.00	-
416	515119.42	1311939.99	Картометрический	5.00	-
417	515089.67	1311952.17	Картометрический	5.00	-
418	515056.95	1311968.42	Картометрический	5.00	-
419	515015.77	1311988.19	Картометрический	5.00	-
420	514966.75	1312006.18	Картометрический	5.00	-
421	514934.99	1312022.62	Аналитический	0.10	-
422	514923.28	1311987.96	Аналитический	0.10	-
423	514900.37	1311994.90	Аналитический	0.10	-
424	514896.88	1311994.44	Картометрический	1.00	-
425	514893.66	1311995.19	Картометрический	1.00	-
426	514891.20	1311987.05	Аналитический	0.10	-
427	514889.86	1311982.75	Аналитический	0.10	-
428	514859.44	1311987.88	Аналитический	0.10	-
429	514803.80	1312000.89	Аналитический	0.10	-
430	514810.75	1312070.27	Аналитический	0.10	-
431	514834.68	1312100.09	Картометрический	1.00	-
432	514834.82	1312108.66	Картометрический	1.00	-
433	514833.97	1312118.40	Картометрический	1.00	-

1	2	3	4	5	6
434	514834.82	1312142.54	Аналитический	0.10	-
435	514833.28	1312140.78	Аналитический	0.10	-
436	514831.35	1312139.70	Аналитический	0.10	-
437	514744.89	1312155.34	Аналитический	0.10	-
438	514742.25	1312156.37	Аналитический	0.10	-
439	514740.74	1312158.73	Аналитический	0.10	-
440	514740.36	1312162.61	Аналитический	0.10	-
441	514741.74	1312248.45	Аналитический	0.10	-
442	514741.26	1312250.66	Аналитический	0.10	-
443	514740.21	1312252.03	Аналитический	0.10	-
444	514738.55	1312252.69	Аналитический	0.10	-
445	514694.75	1312255.84	Аналитический	0.10	-
446	514687.34	1312256.47	Аналитический	0.10	-
447	514671.14	1312257.57	Аналитический	0.10	-
448	514646.64	1312351.19	Картометрический	5.00	-
449	514646.72	1312353.81	Картометрический	5.00	-
450	514648.21	1312400.21	Картометрический	5.00	-
451	514610.77	1312416.04	Картометрический	5.00	-
452	514555.73	1312459.08	Картометрический	5.00	-
453	514445.96	1312551.46	Картометрический	5.00	-
454	514370.28	1312591.88	Картометрический	5.00	-
455	514309.04	1312605.01	Аналитический	0.10	-
456	514249.67	1312604.99	Аналитический	0.10	-
457	514156.37	1312611.43	Картометрический	5.00	-
458	514109.51	1312579.20	Картометрический	5.00	-
459	514058.89	1312554.92	Картометрический	5.00	-
460	514049.64	1312546.05	Аналитический	0.10	-
461	514008.15	1312506.26	Аналитический	0.10	-
462	513989.18	1312487.70	Аналитический	0.10	-
463	513985.13	1312484.05	Картометрический	5.00	-
464	514012.54	1312464.69	Картометрический	5.00	-
465	514137.77	1312374.35	Картометрический	5.00	-
466	514274.74	1312275.54	Картометрический	5.00	-
467	514499.28	1312113.56	Картометрический	5.00	-
468	514745.33	1311805.01	Картометрический	5.00	-
469	514769.85	1311744.90	Картометрический	5.00	-
470	514807.58	1311728.30	Картометрический	5.00	-
471	514848.19	1311699.71	Картометрический	5.00	-
472	514849.47	1311642.92	Картометрический	5.00	-
473	514849.95	1311609.63	Картометрический	5.00	-
474	514843.58	1311597.64	Картометрический	5.00	-
475	514790.99	1311496.88	Картометрический	5.00	-
476	514796.45	1311438.03	Картометрический	5.00	-
477	514819.70	1311406.13	Картометрический	5.00	-
478	514852.42	1311412.70	Картометрический	5.00	-
479	514858.82	1311423.25	Картометрический	5.00	-
480	514874.79	1311445.73	Картометрический	5.00	-
481	514899.37	1311477.41	Картометрический	5.00	-
482	514926.23	1311562.68	Картометрический	5.00	-
483	514949.40	1311598.46	Картометрический	5.00	-
484	514981.33	1311609.84	Картометрический	5.00	-

1	2	3	4	5	6
485	514987.65	1311587.18	Картометрический	5.00	-
486	514966.81	1311466.32	Картометрический	5.00	-
487	514911.14	1311287.69	Картометрический	5.00	-
488	514883.89	1311200.22	Картометрический	5.00	-
489	514855.78	1311110.01	Картометрический	5.00	-
490	514841.64	1311064.64	Картометрический	5.00	-
491	514832.58	1310970.96	Картометрический	5.00	-
492	514839.08	1310956.06	Картометрический	5.00	-
493	514858.70	1310951.89	Картометрический	5.00	-
494	514894.30	1310964.16	Картометрический	5.00	-
495	514986.74	1310996.03	Картометрический	5.00	-
496	515025.42	1310972.57	Картометрический	5.00	-
497	515043.59	1310942.57	Картометрический	5.00	-
498	515054.17	1310882.67	Картометрический	5.00	-
499	515071.42	1310850.99	Картометрический	5.00	-
500	515119.11	1310801.82	Картометрический	5.00	-
501	515195.24	1310759.37	Картометрический	5.00	-
502	515270.96	1310698.65	Картометрический	5.00	-
503	515362.29	1310625.41	Картометрический	5.00	-
504	515362.98	1310618.01	Картометрический	5.00	-
505	515398.60	1310236.08	Картометрический	5.00	-
506	515385.38	1310100.38	Картометрический	5.00	-
507	515412.74	1310057.39	Картометрический	5.00	-
508	515420.90	1310043.88	Картометрический	5.00	-
509	515489.36	1309971.95	Картометрический	5.00	-
510	515627.84	1309918.66	Картометрический	5.00	-
318	515656.12	1309915.43	Картометрический	5.00	-
3. Сведения о характерных точках части (частей) границы объекта					
Обозначение характерных точек части границы	Координаты, м		Метод определения координат характерной точки	Средняя квадратическая погрешность положения характерной точки (Mt), м	Описание обозначения точки на местности (при наличии)
	X	Y			
1	2	3	4	5	6
Часть №					
-	-	-	-	-	-

Figure 1
Map of the study area



Legend:
- Blue line: Study area boundary
- Red line: Sub-areas within the study area

ОПИСАНИЕ МЕСТОПОЛОЖЕНИЯ ГРАНИЦ

Зона рекреационного назначения - объектов отдыха - Р1

 (наименование объекта, местоположение границ которого описано
 (далее - объект)

Раздел 1

Сведения об объекте		
№ п/п	Характеристики объекта	Описание характеристик
1	2	3
1	Местоположение объекта	Воронежская область, Новоусманский муниципальный район, Бабяковское сельское поселение, село Бабяково
2	Площадь объекта \pm величина погрешности определения площади ($P \pm \Delta P$)	302549 \pm 9626 м ²
3	Иные характеристики объекта	-

Раздел 2

Сведения о местоположении границ объекта					
1. Система координат: МСК - 36, зона 1					
2. Сведения о характерных точках границ объекта					
Обозначение характерных точек границ	Координаты, м		Метод определения координат характерной точки	Средняя квадратическая погрешность положения характерной точки (Mt), м	Описание обозначения точки на местности (при наличии)
	X	Y			
1	2	3	4	5	6
1	517130.35	1309507.51	Аналитический	0.10	-
2	517131.23	1309521.13	Аналитический	0.10	-
3	517116.26	1309522.11	Картометрический	5.00	-
4	517118.83	1309562.03	Картометрический	5.00	-
5	517119.80	1309577.00	Картометрический	5.00	-
6	517094.85	1309578.61	Картометрический	5.00	-
7	517069.90	1309580.22	Картометрический	5.00	-
8	517044.95	1309581.82	Картометрический	5.00	-
9	517047.52	1309621.74	Картометрический	5.00	-
10	517022.57	1309623.35	Картометрический	5.00	-
11	516997.63	1309624.95	Картометрический	5.00	-
12	517000.20	1309664.87	Картометрический	5.00	-
13	516975.25	1309666.48	Картометрический	5.00	-
14	516970.08	1309682.40	Аналитический	0.10	-
15	516968.73	1309705.58	Аналитический	0.10	-
16	516933.64	1309704.01	Аналитический	0.10	-
17	516935.37	1309684.20	Аналитический	0.10	-
18	516938.29	1309650.67	Картометрический	5.00	-
19	516933.89	1309646.65	Картометрический	5.00	-
20	516892.57	1309608.93	Картометрический	5.00	-
21	516892.61	1309591.64	Картометрический	5.00	-
22	516892.64	1309576.60	Картометрический	5.00	-
23	516892.70	1309548.77	Картометрический	5.00	-
24	516887.63	1309539.84	Картометрический	5.00	-
25	516883.35	1309532.30	Картометрический	5.00	-
26	516908.82	1309495.40	Картометрический	5.00	-
27	516912.64	1309489.86	Картометрический	5.00	-
28	516936.58	1309455.20	Картометрический	5.00	-
29	516952.59	1309431.98	Картометрический	5.00	-
30	517002.30	1309453.10	Картометрический	5.00	-
31	517063.38	1309479.06	Аналитический	0.10	-
32	517089.13	1309490.00	Аналитический	0.10	-
1	517130.35	1309507.51	Аналитический	0.10	-

1	2	3	4	5	6
33	516787.81	1310082.80	Аналитический	0.10	-
34	516793.74	1310139.16	Аналитический	0.10	-
35	516796.15	1310139.14	Аналитический	0.10	-
36	516808.02	1310163.42	Аналитический	0.10	-
37	516807.45	1310177.85	Аналитический	0.10	-
38	516812.70	1310203.78	Аналитический	0.10	-
39	516807.68	1310243.11	Аналитический	0.10	-
40	516819.73	1310247.40	Аналитический	0.10	-
41	516818.79	1310275.28	Аналитический	0.10	-
42	516807.33	1310274.31	Аналитический	0.10	-
43	516803.31	1310293.21	Аналитический	0.10	-
44	516801.13	1310313.76	Аналитический	0.10	-
45	516790.31	1310311.77	Аналитический	0.10	-
46	516786.16	1310334.98	Аналитический	0.10	-
47	516778.38	1310376.52	Аналитический	0.10	-
48	516779.94	1310383.26	Аналитический	0.10	-
49	516774.73	1310399.44	Аналитический	0.10	-
50	516770.58	1310440.18	Аналитический	0.10	-
51	516767.75	1310462.32	Аналитический	0.10	-
52	516759.52	1310460.88	Аналитический	0.10	-
53	516754.90	1310480.77	Аналитический	0.10	-
54	516749.46	1310478.92	Аналитический	0.10	-
55	516746.15	1310507.15	Аналитический	0.10	-
56	516736.64	1310511.43	Аналитический	0.10	-
57	516737.09	1310529.71	Аналитический	0.10	-
58	516734.42	1310529.48	Аналитический	0.10	-
59	516727.15	1310570.70	Аналитический	0.10	-
60	516725.29	1310575.00	Картометрический	1.00	-
61	516718.71	1310610.74	Картометрический	1.00	-
62	516710.78	1310604.21	Картометрический	1.00	-
63	516711.86	1310578.60	Картометрический	1.00	-
64	516712.74	1310557.78	Картометрический	1.00	-
65	516694.23	1310558.02	Аналитический	0.10	-
66	516698.36	1310503.18	Аналитический	0.10	-
67	516685.81	1310501.98	Аналитический	0.10	-
68	516683.53	1310470.92	Аналитический	0.10	-
69	516682.25	1310463.43	Аналитический	0.10	-
70	516685.22	1310463.60	Аналитический	0.10	-
71	516688.65	1310417.73	Аналитический	0.10	-
72	516696.16	1310414.86	Аналитический	0.10	-
73	516671.16	1310414.87	Аналитический	0.10	-
74	516671.16	1310364.86	Аналитический	0.10	-
75	516696.16	1310364.86	Аналитический	0.10	-
76	516700.42	1310352.02	Аналитический	0.10	-
77	516670.43	1310352.87	Аналитический	0.10	-
78	516669.29	1310312.91	Аналитический	0.10	-
79	516672.52	1310264.88	Аналитический	0.10	-

1	2	3	4	5	6
80	516675.47	1310235.78	Аналитический	0.10	-
81	516678.33	1310200.73	Аналитический	0.10	-
82	516659.76	1310196.78	Аналитический	0.10	-
83	516663.46	1310172.99	Аналитический	0.10	-
84	516674.06	1310128.42	Аналитический	0.10	-
85	516701.62	1310078.19	Аналитический	0.10	-
86	516716.29	1310070.27	Аналитический	0.10	-
87	516720.84	1310075.54	Аналитический	0.10	-
88	516746.05	1310072.35	Аналитический	0.10	-
89	516745.81	1310061.30	Аналитический	0.10	-
90	516768.78	1310053.61	Аналитический	0.10	-
91	516768.34	1310066.74	Аналитический	0.10	-
92	516768.34	1310084.08	Аналитический	0.10	-
33	516787.81	1310082.80	Аналитический	0.10	-
93	516940.29	1311196.48	Аналитический	0.10	-
94	516939.92	1311199.46	Аналитический	0.10	-
95	516933.27	1311208.90	Аналитический	0.10	-
96	516946.03	1311322.08	Аналитический	0.10	-
97	516888.46	1311307.59	Аналитический	0.10	-
98	516879.34	1311312.47	Аналитический	0.10	-
99	516835.87	1311313.59	Аналитический	0.10	-
100	516817.39	1311239.42	Аналитический	0.10	-
101	516857.50	1311232.64	Аналитический	0.10	-
102	516878.93	1311229.09	Аналитический	0.10	-
103	516883.86	1311228.27	Аналитический	0.10	-
104	516881.52	1311198.38	Аналитический	0.10	-
93	516940.29	1311196.48	Аналитический	0.10	-
105	516866.58	1313406.61	Картометрический	5.00	-
106	516925.45	1313521.99	Картометрический	5.00	-
107	516978.15	1313625.29	Картометрический	5.00	-
108	517058.14	1313782.06	Картометрический	5.00	-
109	516640.76	1313994.76	Картометрический	5.00	-
110	516536.12	1313789.13	Картометрический	5.00	-
111	516449.67	1313619.26	Картометрический	5.00	-
112	516684.27	1313499.60	Картометрический	5.00	-
113	516810.76	1313435.08	Картометрический	5.00	-
105	516866.58	1313406.61	Картометрический	5.00	-
114	515560.65	1311926.86	Картометрический	1.00	-
115	515607.83	1311972.49	Картометрический	1.00	-
116	515645.66	1312007.30	Картометрический	1.00	-
117	515652.42	1312013.24	Картометрический	1.00	-
118	515652.89	1312015.84	Картометрический	1.00	-
119	515630.41	1312025.40	Картометрический	1.00	-
120	515629.35	1312023.80	Картометрический	1.00	-
121	515611.17	1312032.50	Картометрический	1.00	-

1	2	3	4	5	6
122	515581.07	1312046.40	Аналитический	0.10	-
123	515575.34	1312031.70	Аналитический	0.10	-
124	515571.05	1312020.68	Картометрический	1.00	-
125	515557.64	1311994.23	Картометрический	1.00	-
126	515552.56	1311996.41	Картометрический	1.00	-
127	515546.55	1311982.04	Картометрический	1.00	-
128	515547.65	1311979.20	Картометрический	1.00	-
129	515528.32	1311939.60	Картометрический	1.00	-
130	515550.86	1311932.13	Картометрический	1.00	-
114	515560.65	1311926.86	Картометрический	1.00	-

3. Сведения о характерных точках части (частей) границы объекта

Обозначение характерных точек части границы	Координаты, м		Метод определения координат характерной точки	Средняя квадратическая погрешность положения характерной точки (Mt), м	Описание обозначения точки на местности (при наличии)
	X	Y			
1	2	3	4	5	6
Часть №					
-	-	-	-	-	-

Рисунок 4

Цены границ области



Масштаб 1:10000

- Исходные условные знаки и обозначения:
- границы территориальной зоны
 - границы муниципального образования
 - территория отчуждения территории
 - «1»

Заместитель руководителя ФУМЦ «Пермского проектного центра»

Подпись: *А.В. Романков* Дата: 23 июля 2020 г.

Место для печати (подпись, печать) _____



ОПИСАНИЕ МЕСТОПОЛОЖЕНИЯ ГРАНИЦ

Зона ритуальных объектов - СН1

(наименование объекта, местоположение границ которого описано
(далее - объект)

Раздел 1

Сведения об объекте		
№ п/п	Характеристики объекта	Описание характеристик
1	2	3
1	Местоположение объекта	Воронежская область, Новоусманский муниципальный район, Бабяковское сельское поселение, село Бабяково
2	Площадь объекта \pm величина погрешности определения площади ($P \pm \Delta P$)	62993 \pm 4392 м ²
3	Иные характеристики объекта	-

Раздел 2

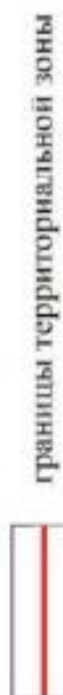
Сведения о местоположении границ объекта					
1. Система координат: МСК - 36, зона 1					
2. Сведения о характерных точках границ объекта					
Обозначение характерных точек границ	Координаты, м		Метод определения координат характерной точки	Средняя квадратическая погрешность положения характерной точки (Mt), м	Описание обозначения точки на местности (при наличии)
	X	Y			
1	2	3	4	5	6
1	515420.22	1311368.53	Аналитический	0.10	-
2	515435.76	1311444.84	Аналитический	0.10	-
3	515441.58	1311484.39	Аналитический	0.10	-
4	515446.87	1311519.95	Аналитический	0.10	-
5	515449.02	1311538.12	Аналитический	0.10	-
6	515449.00	1311543.76	Аналитический	0.10	-
7	515402.89	1311550.73	Аналитический	0.10	-
8	515351.86	1311379.51	Аналитический	0.10	-
1	515420.22	1311368.53	Аналитический	0.10	-
9	515974.10	1313668.89	Аналитический	0.10	-
10	516116.98	1313943.84	Аналитический	0.10	-
11	515987.96	1314013.69	Аналитический	0.10	-
12	515809.56	1313857.23	Аналитический	0.10	-
9	515974.10	1313668.89	Аналитический	0.10	-
3. Сведения о характерных точках части (частей) границы объекта					
Обозначение характерных точек части границы	Координаты, м		Метод определения координат характерной точки	Средняя квадратическая погрешность положения характерной точки (Mt), м	Описание обозначения точки на местности (при наличии)
	X	Y			
1	2	3	4	5	6
Часть №					
-	-	-	-	-	-

Раздел 4


План границ объекта



Используемые условные знаки и обозначения:



границы территориальной зоны



характерная точка границ территориальной зоны

Масштаб 1:10000



Заместитель руководителя БУНО «Нормативно-проектный центр»

Подпись: *[Handwritten Signature]*

А. В. Романов Дата « 23 » марта 2020 г.

Место для оттиска печати (для размещения в месте составления описания местоположения границ объекта)

Приложение №2
к правилам землепользования и застройки
Бабяковского сельского поселения
Новоусманского муниципального района
Воронежской области

**СВЕДЕНИЯ О ГРАНИЦАХ ТЕРРИТОРИАЛЬНЫХ ЗОН,
СОДЕРЖАЩИЕ ГРАФИЧЕСКОЕ ОПИСАНИЕ МЕСТОПОЛОЖЕНИЯ
ГРАНИЦ ТЕРРИТОРИАЛЬНЫХ ЗОН, ПЕРЕЧЕНЬ КООРДИНАТ
ХАРАКТЕРНЫХ ТОЧЕК ГРАНИЦ ТЕРРИТОРИАЛЬНЫХ ЗОН
ПОСЁЛКА 1-ГО ОТДЕЛЕНИЯ СОВХОЗА «НОВОУСМАНСКИЙ»**

ОПИСАНИЕ МЕСТОПОЛОЖЕНИЯ ГРАНИЦ

Зона застройки индивидуальными жилыми домами - Ж1

 (наименование объекта, местоположение границ которого описано
 (далее - объект))

Раздел 1

Сведения об объекте		
№ п/п	Характеристики объекта	Описание характеристик
1	2	3
1	Местоположение объекта	Воронежская область, Новоусманский муниципальный район, Бабяковское сельское поселение, посёлок 1-го отделения совхоза «Новоусманский»
2	Площадь объекта \pm величина погрешности определения площади ($P \pm \Delta P$)	1466415+/-21192 м ²
3	Иные характеристики объекта	-

Раздел 2

Сведения о местоположении границ объекта					
1. Система координат: МСК - 36, зона 1					
2. Сведения о характерных точках границ объекта					
Обозначение характерных точек границ	Координаты, м		Метод определения координат характерной точки	Средняя квадратическая погрешность положения характерной точки (Mt), м	Описание обозначения точки на местности (при наличии)
	X	Y			
1	2	3	4	5	6
1	519922.72	1317487.79	Картометрический	5.00	-
2	520070.42	1317857.49	Картометрический	5.00	-
3	519361.05	1318349.24	Картометрический	5.00	-
4	519346.13	1318324.31	Картометрический	5.00	-
5	519239.05	1318062.89	Картометрический	5.00	-
6	519148.84	1317842.65	Картометрический	5.00	-
7	519161.42	1317836.88	Картометрический	5.00	-
8	519184.15	1317826.46	Картометрический	5.00	-
9	519206.87	1317816.04	Картометрический	5.00	-
10	519229.59	1317805.62	Картометрический	5.00	-
11	519252.32	1317795.20	Картометрический	5.00	-
12	519275.04	1317784.78	Картометрический	5.00	-
13	519297.77	1317774.36	Картометрический	5.00	-
14	519320.49	1317763.94	Картометрический	5.00	-
15	519343.22	1317753.52	Картометрический	5.00	-
16	519365.94	1317743.10	Картометрический	5.00	-
17	519388.67	1317732.68	Картометрический	5.00	-
18	519411.39	1317722.26	Картометрический	5.00	-
19	519434.12	1317711.84	Картометрический	5.00	-
20	519456.84	1317701.42	Картометрический	5.00	-
21	519479.57	1317691.00	Картометрический	5.00	-
22	519502.29	1317680.58	Картометрический	5.00	-
23	519525.02	1317670.16	Картометрический	5.00	-
24	519538.65	1317663.90	Картометрический	5.00	-
25	519561.38	1317653.48	Картометрический	5.00	-
26	519584.10	1317643.06	Картометрический	5.00	-
27	519606.83	1317632.64	Картометрический	5.00	-
28	519629.55	1317622.22	Картометрический	5.00	-
29	519652.28	1317611.80	Картометрический	5.00	-
30	519675.00	1317601.38	Картометрический	5.00	-
31	519697.73	1317590.96	Картометрический	5.00	-
32	519720.45	1317580.54	Картометрический	5.00	-
33	519743.18	1317570.12	Картометрический	5.00	-
34	519765.90	1317559.70	Картометрический	5.00	-
35	519788.63	1317549.28	Картометрический	5.00	-
36	519811.35	1317538.86	Картометрический	5.00	-
37	519834.08	1317528.44	Картометрический	5.00	-

1	2	3	4	5	6
38	519856.80	1317518.02	Картометрический	5.00	-
39	519879.52	1317507.60	Картометрический	5.00	-
40	519902.25	1317497.18	Картометрический	5.00	-
1	519922.72	1317487.79	Картометрический	5.00	-
41	520231.79	1320104.51	Картометрический	5.00	-
42	520233.95	1320116.10	Картометрический	5.00	-
43	520232.46	1320123.53	Картометрический	5.00	-
44	520223.76	1320127.26	Картометрический	5.00	-
45	520152.87	1320135.52	Картометрический	5.00	-
46	520097.95	1320141.62	Картометрический	5.00	-
47	520081.80	1320145.42	Картометрический	5.00	-
48	520061.37	1320148.75	Картометрический	5.00	-
49	520010.06	1320151.74	Картометрический	5.00	-
50	519926.15	1320161.34	Картометрический	5.00	-
51	519922.79	1320161.05	Картометрический	5.00	-
52	519920.53	1320158.00	Картометрический	5.00	-
53	519915.70	1320124.45	Аналитический	0.10	-
54	519912.93	1320111.44	Аналитический	0.10	-
55	519905.08	1320064.95	Аналитический	0.10	-
56	519895.52	1320006.06	Аналитический	0.10	-
57	519894.96	1319996.54	Аналитический	0.10	-
58	519885.80	1319923.25	Аналитический	0.10	-
59	519883.05	1319884.11	Аналитический	0.10	-
60	519884.96	1319875.59	Аналитический	0.10	-
61	519887.53	1319870.40	Аналитический	0.10	-
62	519902.78	1319855.30	Аналитический	0.10	-
63	519939.21	1319823.14	Аналитический	0.10	-
64	519960.84	1319803.54	Аналитический	0.10	-
65	519967.44	1319800.60	Аналитический	0.10	-
66	519971.57	1319799.94	Аналитический	0.10	-
67	519975.92	1319801.32	Аналитический	0.10	-
68	520004.79	1319826.31	Картометрический	5.00	-
69	520020.52	1319840.22	Картометрический	5.00	-
70	520033.96	1319852.57	Картометрический	5.00	-
71	520070.00	1319891.45	Картометрический	5.00	-
72	520082.94	1319905.93	Картометрический	5.00	-
73	520094.30	1319918.75	Картометрический	5.00	-
74	520099.68	1319924.93	Картометрический	5.00	-
75	520114.55	1319942.68	Картометрический	5.00	-
76	520121.73	1319951.53	Картометрический	5.00	-
77	520130.17	1319962.89	Картометрический	5.00	-
78	520138.51	1319972.75	Картометрический	5.00	-
79	520172.33	1320015.59	Картометрический	5.00	-
80	520192.08	1320042.95	Картометрический	5.00	-
81	520215.92	1320079.30	Картометрический	5.00	-
41	520231.79	1320104.51	Картометрический	5.00	-
82	519762.43	1320317.55	Картометрический	5.00	-
83	519849.44	1320459.17	Картометрический	5.00	-
84	519826.03	1320474.64	Картометрический	5.00	-

1	2	3	4	5	6
85	519809.30	1320450.25	Картометрический	5.00	-
86	519757.96	1320491.35	Картометрический	5.00	-
87	519693.07	1320394.80	Картометрический	5.00	-
88	519647.85	1320430.92	Картометрический	5.00	-
89	519616.70	1320384.53	Картометрический	5.00	-
90	519727.50	1320308.07	Картометрический	5.00	-
82	519762.43	1320317.55	Картометрический	5.00	-
91	519889.48	1320010.41	Аналитический	0.10	-
92	519897.90	1320059.13	Аналитический	0.10	-
93	519907.82	1320112.63	Аналитический	0.10	-
94	519912.26	1320140.32	Аналитический	0.10	-
95	519913.62	1320159.40	Картометрический	5.00	-
96	519911.94	1320162.80	Картометрический	5.00	-
97	519909.14	1320163.83	Картометрический	5.00	-
98	519907.28	1320164.08	Картометрический	5.00	-
99	519909.13	1320180.38	Картометрический	5.00	-
100	519891.81	1320182.63	Картометрический	5.00	-
101	519890.23	1320166.11	Картометрический	5.00	-
102	519876.20	1320167.78	Картометрический	5.00	-
103	519837.21	1320172.43	Картометрический	5.00	-
104	519754.45	1320181.76	Картометрический	5.00	-
105	519685.02	1320190.14	Картометрический	5.00	-
106	519640.92	1320194.54	Картометрический	5.00	-
107	519626.81	1320074.73	Картометрический	5.00	-
108	519733.67	1320063.30	Аналитический	0.10	-
109	519733.03	1320058.34	Аналитический	0.10	-
110	519734.97	1320058.10	Аналитический	0.10	-
111	519734.85	1320057.04	Аналитический	0.10	-
112	519732.22	1320022.36	Аналитический	0.10	-
113	519732.62	1320022.31	Аналитический	0.10	-
114	519819.27	1320013.28	Аналитический	0.10	-
115	519884.40	1320006.94	Аналитический	0.10	-
116	519886.91	1320007.43	Аналитический	0.10	-
91	519889.48	1320010.41	Аналитический	0.10	-
117	519874.77	1319882.16	Аналитический	0.10	-
118	519878.70	1319923.82	Аналитический	0.10	-
119	519887.53	1320000.48	Аналитический	0.10	-
120	519850.91	1320004.16	Аналитический	0.10	-
121	519770.23	1320012.47	Аналитический	0.10	-
122	519731.77	1320016.39	Картометрический	5.00	-
123	519728.03	1319967.23	Картометрический	5.00	-
124	519718.71	1319969.04	Картометрический	5.00	-
125	519713.22	1319969.77	Картометрический	5.00	-
126	519707.57	1319970.48	Картометрический	5.00	-
127	519706.58	1319970.11	Картометрический	5.00	-
128	519652.02	1319973.85	Картометрический	5.00	-
129	519649.03	1319974.06	Аналитический	0.10	-
130	519581.91	1319978.68	Аналитический	0.10	-
131	519580.98	1319984.97	Аналитический	0.10	-

1	2	3	4	5	6
132	519581.22	1319988.96	Аналитический	0.10	-
133	519575.23	1319989.33	Аналитический	0.10	-
134	519566.31	1319991.07	Аналитический	0.10	-
135	519566.80	1319995.04	Аналитический	0.10	-
136	519566.76	1319995.79	Аналитический	0.10	-
137	519567.14	1319999.73	Аналитический	0.10	-
138	519561.17	1320000.65	Аналитический	0.10	-
139	519560.75	1319996.65	Аналитический	0.10	-
140	519560.84	1319995.74	Аналитический	0.10	-
141	519550.22	1319996.99	Аналитический	0.10	-
142	519547.63	1319974.17	Аналитический	0.10	-
143	519450.64	1319985.62	Картометрический	5.00	-
144	519449.95	1319975.81	Картометрический	5.00	-
145	519403.82	1319976.57	Картометрический	5.00	-
146	519403.86	1319957.38	Картометрический	5.00	-
147	519375.47	1319957.71	Картометрический	5.00	-
148	519375.28	1319935.65	Аналитический	0.10	-
149	519375.16	1319920.94	Аналитический	0.10	-
150	519375.10	1319897.88	Аналитический	0.10	-
151	519387.44	1319897.41	Аналитический	0.10	-
152	519395.86	1319897.29	Аналитический	0.10	-
153	519509.08	1319892.94	Аналитический	0.10	-
154	519540.50	1319892.08	Аналитический	0.10	-
155	519619.76	1319889.89	Аналитический	0.10	-
156	519693.88	1319888.13	Аналитический	0.10	-
157	519784.62	1319885.14	Аналитический	0.10	-
117	519874.77	1319882.16	Аналитический	0.10	-
158	519760.69	1319230.41	Аналитический	0.10	-
159	519763.10	1319324.04	Аналитический	0.10	-
160	519764.67	1319393.26	Аналитический	0.10	-
161	519766.23	1319393.49	Аналитический	0.10	-
162	519791.65	1319395.12	Аналитический	0.10	-
163	519810.32	1319395.73	Аналитический	0.10	-
164	519810.87	1319418.18	Аналитический	0.10	-
165	519836.60	1319417.73	Аналитический	0.10	-
166	519837.12	1319444.69	Аналитический	0.10	-
167	519844.63	1319446.43	Аналитический	0.10	-
168	519845.47	1319479.12	Аналитический	0.10	-
169	519846.32	1319547.48	Аналитический	0.10	-
170	519847.04	1319580.80	Аналитический	0.10	-
171	519849.79	1319597.41	Аналитический	0.10	-
172	519856.89	1319622.19	Аналитический	0.10	-
173	519860.92	1319635.33	Аналитический	0.10	-
174	519866.09	1319648.25	Аналитический	0.10	-
175	519870.40	1319656.54	Аналитический	0.10	-
176	519880.06	1319672.19	Аналитический	0.10	-
177	519889.62	1319686.66	Аналитический	0.10	-
178	519912.40	1319719.88	Аналитический	0.10	-
179	519924.78	1319737.36	Аналитический	0.10	-
180	519940.13	1319758.35	Аналитический	0.10	-

1	2	3	4	5	6
181	519958.50	1319783.69	Аналитический	0.10	-
182	519959.68	1319787.84	Аналитический	0.10	-
183	519959.55	1319792.13	Аналитический	0.10	-
184	519957.21	1319798.35	Аналитический	0.10	-
185	519953.46	1319803.51	Аналитический	0.10	-
186	519891.96	1319856.48	Аналитический	0.10	-
187	519886.14	1319861.41	Аналитический	0.10	-
188	519882.82	1319865.01	Аналитический	0.10	-
189	519878.27	1319872.59	Аналитический	0.10	-
190	519876.72	1319871.32	Аналитический	0.10	-
191	519874.86	1319873.59	Аналитический	0.10	-
192	519873.23	1319874.45	Аналитический	0.10	-
193	519784.35	1319878.15	Аналитический	0.10	-
194	519693.63	1319881.13	Аналитический	0.10	-
195	519540.39	1319884.97	Аналитический	0.10	-
196	519540.15	1319867.31	Аналитический	0.10	-
197	519529.04	1319759.35	Аналитический	0.10	-
198	519525.54	1319759.16	Аналитический	0.10	-
199	519524.92	1319760.01	Аналитический	0.10	-
200	519525.28	1319749.12	Аналитический	0.10	-
201	519525.30	1319748.40	Аналитический	0.10	-
202	519525.26	1319747.60	Аналитический	0.10	-
203	519524.07	1319725.54	Аналитический	0.10	-
204	519525.94	1319656.76	Аналитический	0.10	-
205	519526.50	1319635.78	Аналитический	0.10	-
206	519525.61	1319600.73	Картометрический	5.00	-
207	519425.35	1319603.63	Картометрический	5.00	-
208	519370.17	1319605.15	Картометрический	5.00	-
209	519370.07	1319619.71	Аналитический	0.10	-
210	519371.35	1319714.54	Аналитический	0.10	-
211	519334.17	1319715.52	Аналитический	0.10	-
212	519333.12	1319722.45	Аналитический	0.10	-
213	519325.92	1319741.85	Аналитический	0.10	-
214	519326.21	1319775.56	Аналитический	0.10	-
215	519311.86	1319775.73	Аналитический	0.10	-
216	519312.67	1319815.76	Аналитический	0.10	-
217	519312.81	1319821.31	Аналитический	0.10	-
218	519280.43	1319822.97	Аналитический	0.10	-
219	519280.29	1319817.16	Аналитический	0.10	-
220	519276.33	1319817.35	Аналитический	0.10	-
221	519275.53	1319827.38	Аналитический	0.10	-
222	519275.58	1319831.31	Аналитический	0.10	-
223	519278.18	1319831.31	Аналитический	0.10	-
224	519277.18	1319846.83	Аналитический	0.10	-
225	519275.45	1319864.66	Аналитический	0.10	-
226	519261.50	1319865.57	Аналитический	0.10	-
227	519192.78	1319864.66	Аналитический	0.10	-
228	519196.78	1319911.91	Аналитический	0.10	-
229	519202.01	1319952.23	Аналитический	0.10	-
230	519207.54	1319976.48	Аналитический	0.10	-
231	519213.74	1319976.10	Аналитический	0.10	-

1	2	3	4	5	6
232	519223.02	1320095.80	Картометрический	5.00	-
233	519234.05	1320237.70	Картометрический	5.00	-
234	519224.98	1320238.96	Картометрический	5.00	-
235	519165.44	1320246.35	Картометрический	5.00	-
236	519077.49	1320256.06	Картометрический	5.00	-
237	519027.00	1320262.92	Картометрический	5.00	-
238	519023.63	1320262.41	Картометрический	5.00	-
239	519019.97	1320256.17	Картометрический	5.00	-
240	519027.23	1320240.96	Картометрический	5.00	-
241	519024.41	1320216.07	Картометрический	5.00	-
242	519023.53	1320209.66	Картометрический	5.00	-
243	519021.38	1320189.59	Картометрический	5.00	-
244	519017.02	1320141.80	Картометрический	5.00	-
245	519006.32	1320094.82	Картометрический	5.00	-
246	518993.96	1320058.60	Аналитический	0.10	-
247	518968.85	1320035.06	Аналитический	0.10	-
248	518962.51	1320023.90	Аналитический	0.10	-
249	518947.18	1319982.34	Аналитический	0.10	-
250	518933.24	1319927.06	Аналитический	0.10	-
251	518781.05	1319931.72	Картометрический	5.00	-
252	518783.46	1319886.80	Картометрический	5.00	-
253	518784.12	1319755.93	Картометрический	5.00	-
254	518781.55	1319640.46	Картометрический	5.00	-
255	518781.96	1319528.92	Картометрический	5.00	-
256	518779.15	1319493.17	Картометрический	5.00	-
257	518779.80	1319288.20	Картометрический	5.00	-
258	518778.58	1319273.70	Картометрический	5.00	-
259	518785.69	1319273.55	Картометрический	5.00	-
260	518991.73	1319264.09	Картометрический	5.00	-
261	519033.91	1319262.15	Картометрический	5.00	-
262	519588.79	1319236.65	Картометрический	5.00	-
263	519615.46	1319235.42	Картометрический	5.00	-
264	519724.03	1319230.43	Картометрический	5.00	-
158	519760.69	1319230.41	Аналитический	0.10	-
265	519185.01	1319341.30	Аналитический	0.10	-
266	519184.93	1319450.16	Аналитический	0.10	-
267	519060.22	1319451.13	Аналитический	0.10	-
268	519060.43	1319341.30	Аналитический	0.10	-
265	519185.01	1319341.30	Аналитический	0.10	-
269	518777.27	1319950.25	Картометрический	5.00	-
270	518782.55	1320291.18	Картометрический	5.00	-
271	518776.15	1320291.88	Картометрический	5.00	-
272	518720.31	1320297.86	Картометрический	5.00	-
273	518588.26	1320312.94	Картометрический	5.00	-
274	518463.39	1320328.13	Картометрический	5.00	-
275	518254.01	1320351.26	Картометрический	5.00	-
276	518252.21	1320307.20	Картометрический	5.00	-
277	518251.69	1320019.24	Картометрический	5.00	-
278	518251.65	1319997.33	Картометрический	5.00	-

1	2	3	4	5	6
279	518251.63	1319985.52	Картометрический	5.00	-
280	518262.42	1319985.29	Картометрический	5.00	-
281	518278.93	1319985.23	Картометрический	5.00	-
282	518757.16	1319975.15	Картометрический	5.00	-
269	518777.27	1319950.25	Картометрический	5.00	-
3. Сведения о характерных точках части (частей) границы объекта					
Обозначение характерных точек части границы	Координаты, м		Метод определения координат характерной точки	Средняя квадратическая погрешность положения характерной точки (Mt), м	Описание обозначения точки на местности (при наличии)
	X	Y			
1	2	3	4	5	6
Часть №					
-	-	-	-	-	-

ОПИСАНИЕ МЕСТОПОЛОЖЕНИЯ ГРАНИЦ

Зона застройки малоэтажными многоквартирными жилыми домами - Ж2

 (наименование объекта, местоположение границ которого описано
 (далее - объект)

Раздел 1

Сведения об объекте		
№ п/п	Характеристики объекта	Описание характеристик
1	2	3
1	Местоположение объекта	Воронежская область, Новоусманский муниципальный район, Бабяковское сельское поселение, посёлок 1-го отделения совхоза «Новоусманский»
2	Площадь объекта \pm величина погрешности определения площади ($P \pm \Delta P$)	79765 \pm 4942 м ²
3	Иные характеристики объекта	-

Раздел 2

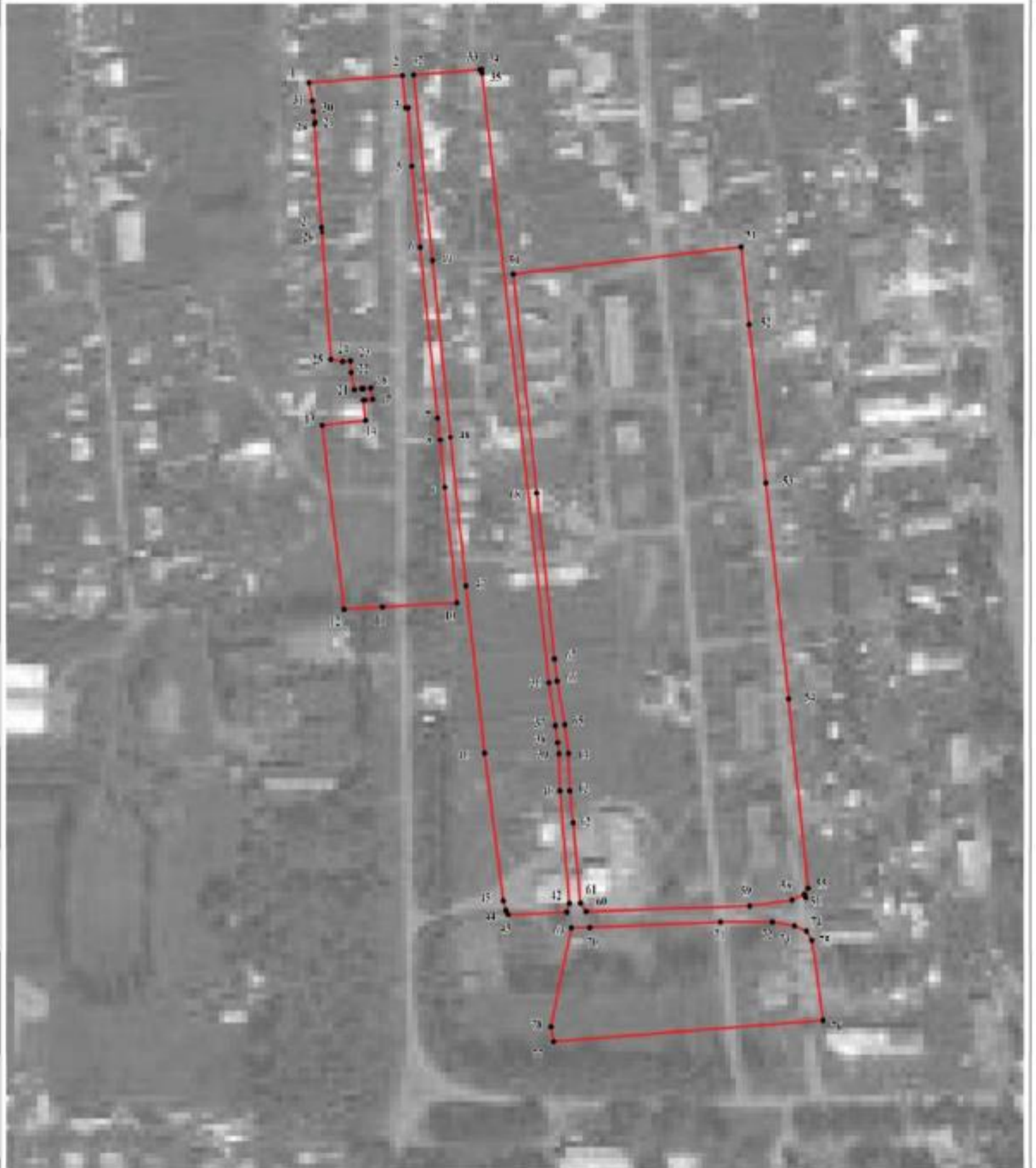
Сведения о местоположении границ объекта					
1. Система координат: МСК - 36, зона 1					
2. Сведения о характерных точках границ объекта					
Обозначение характерных точек границ	Координаты, м		Метод определения координат характерной точки	Средняя квадратическая погрешность положения характерной точки (Mt), м	Описание обозначения точки на местности (при наличии)
	X	Y			
1	2	3	4	5	6
1	519728.03	1319967.23	Картометрический	5.00	-
2	519731.77	1320016.40	Картометрический	5.00	-
3	519715.03	1320018.11	Аналитический	0.10	-
4	519715.11	1320019.51	Аналитический	0.10	-
5	519683.79	1320021.31	Аналитический	0.10	-
6	519640.77	1320025.70	Аналитический	0.10	-
7	519551.25	1320035.00	Аналитический	0.10	-
8	519539.50	1320036.22	Аналитический	0.10	-
9	519514.88	1320038.68	Аналитический	0.10	-
10	519453.88	1320045.01	Аналитический	0.10	-
11	519451.79	1320005.91	Картометрический	5.00	-
12	519450.64	1319985.62	Картометрический	5.00	-
13	519547.63	1319974.17	Аналитический	0.10	-
14	519550.22	1319996.99	Аналитический	0.10	-
15	519560.84	1319995.74	Аналитический	0.10	-
16	519560.75	1319996.65	Аналитический	0.10	-
17	519561.17	1320000.65	Аналитический	0.10	-
18	519567.14	1319999.73	Аналитический	0.10	-
19	519566.76	1319995.79	Аналитический	0.10	-
20	519566.80	1319995.04	Аналитический	0.10	-
21	519566.31	1319991.07	Аналитический	0.10	-
22	519575.23	1319989.33	Аналитический	0.10	-
23	519581.22	1319988.96	Аналитический	0.10	-
24	519580.98	1319984.97	Аналитический	0.10	-
25	519581.91	1319978.68	Аналитический	0.10	-
26	519649.03	1319974.06	Аналитический	0.10	-
27	519652.02	1319973.85	Аналитический	0.10	-
28	519706.58	1319970.11	Аналитический	0.10	-
29	519707.57	1319970.48	Картометрический	5.00	-
30	519713.22	1319969.77	Картометрический	5.00	-
31	519718.71	1319969.04	Картометрический	5.00	-
1	519728.03	1319967.23	Картометрический	5.00	-
32	519732.22	1320022.35	Картометрический	5.00	-
33	519734.85	1320057.04	Аналитический	0.10	-
34	519734.97	1320058.10	Картометрический	5.00	-
35	519733.03	1320058.34	Аналитический	0.10	-
36	519411.51	1320093.57	Аналитический	0.10	-
37	519389.20	1320096.90	Аналитический	0.10	-
38	519380.39	1320098.04	Аналитический	0.10	-
39	519374.22	1320098.72	Аналитический	0.10	-
40	519354.74	1320099.28	Аналитический	0.10	-

1	2	3	4	5	6
41	519295.58	1320104.17	Аналитический	0.10	-
42	519290.98	1320102.89	Аналитический	0.10	-
43	519289.93	1320071.95	Аналитический	0.10	-
44	519292.03	1320070.86	Аналитический	0.10	-
45	519296.91	1320069.39	Аналитический	0.10	-
46	519374.54	1320059.72	Аналитический	0.10	-
47	519462.70	1320049.83	Аналитический	0.10	-
48	519541.05	1320041.70	Аналитический	0.10	-
49	519634.03	1320032.27	Аналитический	0.10	-
32	519732.22	1320022.35	Картометрический	5.00	-
50	519626.81	1320074.72	Картометрический	5.00	-
51	519640.92	1320194.54	Картометрический	5.00	-
52	519600.70	1320198.80	Картометрический	5.00	-
53	519517.12	1320207.72	Картометрический	5.00	-
54	519403.12	1320219.49	Картометрический	5.00	-
55	519303.37	1320229.80	Картометрический	5.00	-
56	519298.61	1320228.68	Аналитический	0.10	-
57	519300.41	1320227.82	Аналитический	0.10	-
58	519297.36	1320221.41	Аналитический	0.10	-
59	519294.23	1320199.24	Аналитический	0.10	-
60	519291.33	1320113.18	Аналитический	0.10	-
61	519295.84	1320110.16	Аналитический	0.10	-
62	519338.08	1320106.14	Аналитический	0.10	-
63	519354.74	1320104.28	Аналитический	0.10	-
64	519374.39	1320103.71	Аналитический	0.10	-
65	519389.78	1320101.87	Аналитический	0.10	-
66	519412.29	1320097.70	Аналитический	0.10	-
67	519423.76	1320096.33	Аналитический	0.10	-
68	519511.79	1320087.02	Аналитический	0.10	-
50	519626.81	1320074.72	Картометрический	5.00	-
69	519282.97	1320105.17	Картометрический	5.00	-
70	519283.15	1320115.04	Аналитический	0.10	-
71	519285.92	1320183.80	Аналитический	0.10	-
72	519285.92	1320211.11	Аналитический	0.10	-
73	519283.91	1320222.76	Аналитический	0.10	-
74	519281.27	1320229.01	Картометрический	5.00	-
75	519276.47	1320231.82	Картометрический	5.00	-
76	519234.05	1320237.70	Картометрический	5.00	-
77	519223.02	1320095.80	Картометрический	5.00	-
78	519230.57	1320094.50	Картометрический	5.00	-
69	519282.97	1320105.17	Картометрический	5.00	-

3. Сведения о характерных точках части (частей) границы объекта



Обозначение характерных точек части границы	Координаты, м		Метод определения координат характерной точки	Средняя квадратическая погрешность положения характерной точки (Mt), м	Описание обозначения точки на местности (при наличии)
	X	Y			
1	2	3	4	5	6
Часть №					
-	-	-	-	-	-

План границ объекта




Масштаб 1:2000

Используемые условные знаки и обозначения:

	границы территориальной зоны
	характерная точка грани территориальной зоны

Заместитель руководителя БУВО «Нормативно-проектный центр»

Подпись  А.В. Ромашов Дата « 23 » марта 2020 г.

Место для оттиска печати (для наличного лица, составившего описание местоположения границ объекта)



ОПИСАНИЕ МЕСТОПОЛОЖЕНИЯ ГРАНИЦ

Общественно-деловая зона - ОД

(наименование объекта, местоположение границ которого описано
(далее - объект))

Раздел 1

Сведения об объекте		
№ п/п	Характеристики объекта	Описание характеристик
1	2	3
1	Местоположение объекта	Воронежская область, Новоусманский муниципальный район, Бабяковское сельское поселение, посёлок 1-го отделения совхоза «Новоусманский»
2	Площадь объекта \pm величина погрешности определения площади ($P \pm \Delta P$)	82595 \pm 5029 м ²
3	Иные характеристики объекта	-

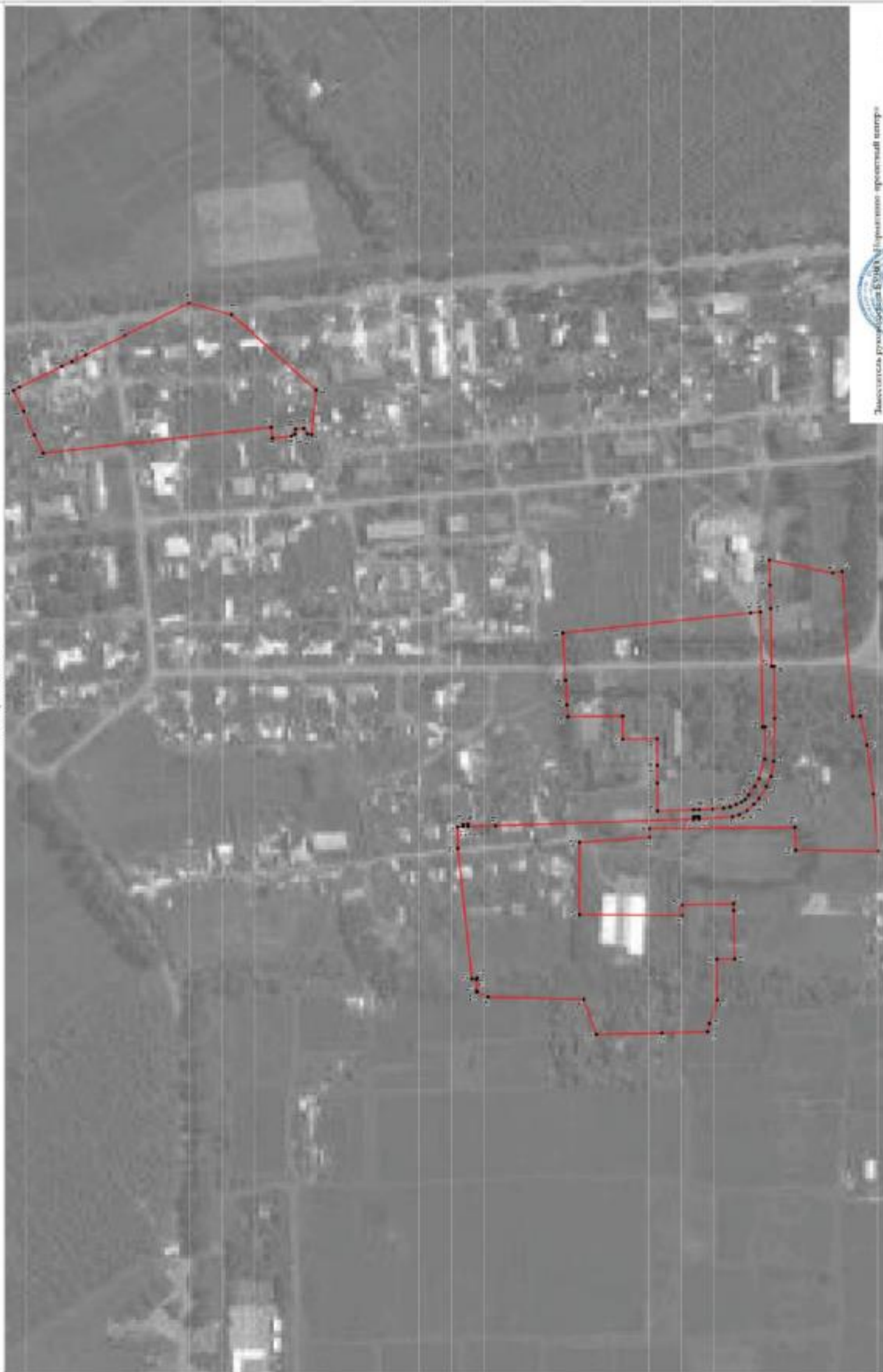
Раздел 2

Сведения о местоположении границ объекта					
1. Система координат: МСК - 36, зона 1					
2. Сведения о характерных точках границ объекта					
Обозначение характерных точек границ	Координаты, м		Метод определения координат характерной точки	Средняя квадратическая погрешность положения характерной точки (Mt), м	Описание обозначения точки на местности (при наличии)
	X	Y			
1	2	3	4	5	6
1	519883.57	1320193.44	Картометрический	5.00	-
2	519890.76	1320208.55	Картометрический	5.00	-
3	519900.22	1320228.46	Картометрический	5.00	-
4	519908.17	1320245.18	Картометрический	5.00	-
5	519903.37	1320248.19	Картометрический	5.00	-
6	519867.97	1320265.14	Картометрический	5.00	-
7	519859.47	1320269.36	Картометрический	5.00	-
8	519848.69	1320274.71	Картометрический	5.00	-
9	519816.13	1320290.88	Картометрический	5.00	-
10	519762.43	1320317.55	Картометрический	5.00	-
11	519727.50	1320308.07	Картометрический	5.00	-
12	519658.07	1320245.81	Картометрический	5.00	-
13	519661.63	1320208.81	Картометрический	5.00	-
14	519665.06	1320209.51	Картометрический	5.00	-
15	519668.07	1320214.13	Картометрический	5.00	-
16	519674.66	1320213.44	Картометрический	5.00	-
17	519675.35	1320209.16	Картометрический	5.00	-
18	519678.37	1320207.61	Картометрический	5.00	-
19	519694.14	1320205.84	Картометрический	5.00	-
20	519695.17	1320214.93	Картометрический	5.00	-
1	519883.57	1320193.44	Картометрический	5.00	-
21	519449.95	1319975.81	Картометрический	5.00	-
22	519450.64	1319985.62	Картометрический	5.00	-
23	519451.79	1320005.91	Картометрический	5.00	-
24	519453.88	1320045.01	Аналитический	0.10	-
25	519298.18	1320061.61	Аналитический	0.10	-
26	519290.18	1320062.46	Аналитический	0.10	-
27	519288.45	1319967.14	Аналитический	0.10	-
28	519286.45	1319967.14	Аналитический	0.10	-
29	519287.00	1319940.98	Аналитический	0.10	-
30	519291.43	1319924.65	Аналитический	0.10	-
31	519294.89	1319918.23	Аналитический	0.10	-
32	519299.84	1319911.13	Аналитический	0.10	-
33	519303.13	1319907.66	Аналитический	0.10	-

1	2	3	4	5	6
34	519306.54	1319905.34	Аналитический	0.10	-
35	519310.57	1319903.26	Аналитический	0.10	-
36	519315.45	1319901.31	Аналитический	0.10	-
37	519321.05	1319900.32	Аналитический	0.10	-
38	519329.88	1319899.62	Аналитический	0.10	-
39	519341.24	1319899.18	Аналитический	0.10	-
40	519345.24	1319899.03	Аналитический	0.10	-
41	519375.10	1319897.88	Аналитический	0.10	-
42	519375.16	1319920.94	Картометрический	5.00	-
43	519375.28	1319935.65	Картометрический	5.00	-
44	519375.47	1319957.71	Картометрический	5.00	-
45	519403.86	1319957.38	Картометрический	5.00	-
46	519403.82	1319976.57	Картометрический	5.00	-
21	519449.95	1319975.81	Картометрический	5.00	-
47	519525.28	1319749.12	Аналитический	0.10	-
48	519524.92	1319760.01	Аналитический	0.10	-
49	519525.54	1319759.16	Аналитический	0.10	-
50	519529.04	1319759.35	Аналитический	0.10	-
51	519540.15	1319867.31	Аналитический	0.10	-
52	519540.39	1319884.97	Аналитический	0.10	-
53	519536.00	1319885.08	Аналитический	0.10	-
54	519536.05	1319887.08	Аналитический	0.10	-
55	519532.05	1319887.18	Аналитический	0.10	-
56	519531.96	1319885.18	Аналитический	0.10	-
57	519509.34	1319885.75	Аналитический	0.10	-
58	519345.24	1319891.28	Аналитический	0.10	-
59	519345.24	1319893.28	Аналитический	0.10	-
60	519342.48	1319893.37	Аналитический	0.10	-
61	519341.24	1319893.41	Аналитический	0.10	-
62	519341.24	1319891.28	Аналитический	0.10	-
63	519313.71	1319893.40	Аналитический	0.10	-
64	519307.96	1319895.11	Аналитический	0.10	-
65	519301.48	1319898.34	Аналитический	0.10	-
66	519295.71	1319903.50	Аналитический	0.10	-
67	519291.53	1319908.47	Аналитический	0.10	-
68	519285.49	1319918.04	Аналитический	0.10	-
69	519281.91	1319926.48	Аналитический	0.10	-
70	519279.65	1319939.13	Аналитический	0.10	-
71	519279.04	1319974.48	Аналитический	0.10	-
72	519279.45	1320017.63	Аналитический	0.10	-
73	519281.45	1320017.55	Аналитический	0.10	-
74	519282.04	1320065.39	Аналитический	0.10	-
75	519282.60	1320084.78	Аналитический	0.10	-
76	519282.97	1320105.17	Картометрический	5.00	-
77	519230.57	1320094.50	Картометрический	5.00	-
78	519223.02	1320095.80	Картометрический	5.00	-
79	519213.74	1319976.10	Аналитический	0.10	-

1	2	3	4	5	6
80	519207.54	1319976.48	Аналитический	0.10	-
81	519202.01	1319952.23	Аналитический	0.10	-
82	519196.78	1319911.91	Аналитический	0.10	-
83	519192.78	1319864.66	Аналитический	0.10	-
84	519261.50	1319865.57	Аналитический	0.10	-
85	519262.29	1319884.56	Аналитический	0.10	-
86	519381.59	1319883.35	Аналитический	0.10	-
87	519381.65	1319876.22	Аналитический	0.10	-
88	519440.70	1319872.05	Аналитический	0.10	-
89	519440.70	1319812.50	Аналитический	0.10	-
90	519354.71	1319811.69	Аналитический	0.10	-
91	519354.71	1319820.46	Аналитический	0.10	-
92	519312.81	1319821.31	Аналитический	0.10	-
93	519312.67	1319815.76	Аналитический	0.10	-
94	519311.86	1319775.73	Картометрический	5.00	-
95	519326.21	1319775.56	Картометрический	5.00	-
96	519325.92	1319741.85	Аналитический	0.10	-
97	519333.12	1319722.45	Аналитический	0.10	-
98	519334.17	1319715.52	Картометрический	5.00	-
99	519371.35	1319714.54	Аналитический	0.10	-
100	519425.71	1319713.35	Аналитический	0.10	-
101	519436.26	1319742.56	Аналитический	0.10	-
102	519515.57	1319744.28	Аналитический	0.10	-
103	519525.30	1319748.40	Аналитический	0.10	-
47	519525.28	1319749.12	Аналитический	0.10	-
3. Сведения о характерных точках части (частей) границы объекта					
Обозначение характерных точек части границы	Координаты, м		Метод определения координат характерной точки	Средняя квадратическая погрешность положения характерной точки (Mt), м	Описание обозначения точки на местности (при наличии)
	X	Y			
1	2	3	4	5	6
Часть №					
-	-	-	-	-	-

Рисунок 4
План границей объектов



Масштаб 1:5000

- Использованы условные знаки и обозначения:
- границы территориальной зоны
 - территория объектов (границы территориальной зоны)
 - П

Муниципальное бюджетное учреждение «Центр территориального планирования администрации муниципального образования «Истринский район Московской области»

Исполнитель: *А.А. Романов* Дата: 23 апреля 2020 г.

Место для хранения: *Истринский район Московской области*

ОПИСАНИЕ МЕСТОПОЛОЖЕНИЯ ГРАНИЦ

Зона улиц, дорог, инженерной и транспортной инфраструктуры - ИТ1

 (наименование объекта, местоположение границ которого описано
 (далее - объект)

Раздел 1

Сведения об объекте		
№ п/п	Характеристики объекта	Описание характеристик
1	2	3
1	Местоположение объекта	Воронежская область, Новоусманский муниципальный район, Бабяковское сельское поселение, посёлок 1-го отделения совхоза «Новоусманский»
2	Площадь объекта \pm величина погрешности определения площади ($P \pm \Delta P$)	40391 \pm 3517 м ²
3	Иные характеристики объекта	-

Раздел 2

Сведения о местоположении границ объекта					
1. Система координат: МСК - 36, зона 1					
2. Сведения о характерных точках границ объекта					
Обозначение характерных точек границ	Координаты, м		Метод определения координат характерной точки	Средняя квадратическая погрешность положения характерной точки (Mt), м	Описание обозначения точки на местности (при наличии)
	X	Y			
1	2	3	4	5	6
1	520259.85	1320136.54	Картометрический	5.00	-
2	520255.22	1320138.97	Картометрический	5.00	-
3	520246.71	1320141.25	Картометрический	5.00	-
4	520225.33	1320143.98	Картометрический	5.00	-
5	520169.73	1320150.48	Картометрический	5.00	-
6	520099.54	1320158.19	Картометрический	5.00	-
7	520010.28	1320168.74	Картометрический	5.00	-
8	519922.49	1320178.67	Картометрический	5.00	-
9	519909.13	1320180.38	Картометрический	5.00	-
10	519907.28	1320164.08	Картометрический	5.00	-
11	519909.14	1320163.83	Картометрический	5.00	-
12	519911.94	1320162.80	Картометрический	5.00	-
13	519913.62	1320159.40	Аналитический	0.10	-
14	519912.26	1320140.32	Аналитический	0.10	-
15	519907.82	1320112.63	Аналитический	0.10	-
16	519897.90	1320059.13	Аналитический	0.10	-
17	519889.48	1320010.41	Аналитический	0.10	-
18	519886.91	1320007.43	Аналитический	0.10	-
19	519884.40	1320006.94	Аналитический	0.10	-
20	519819.27	1320013.28	Аналитический	0.10	-
21	519732.62	1320022.31	Аналитический	0.10	-
22	519732.22	1320022.36	Аналитический	0.10	-
23	519634.03	1320032.27	Аналитический	0.10	-
24	519541.05	1320041.70	Аналитический	0.10	-
25	519462.70	1320049.83	Аналитический	0.10	-
26	519374.54	1320059.72	Аналитический	0.10	-
27	519296.91	1320069.39	Аналитический	0.10	-
28	519292.03	1320070.86	Аналитический	0.10	-
29	519289.93	1320071.95	Аналитический	0.10	-
30	519290.98	1320102.89	Аналитический	0.10	-
31	519295.58	1320104.17	Аналитический	0.10	-
32	519354.74	1320099.28	Аналитический	0.10	-
33	519374.22	1320098.72	Аналитический	0.10	-
34	519380.39	1320098.04	Аналитический	0.10	-
35	519389.20	1320096.90	Аналитический	0.10	-
36	519411.51	1320093.57	Аналитический	0.10	-
37	519733.03	1320058.34	Аналитический	0.10	-

1	2	3	4	5	6
38	519733.67	1320063.30	Аналитический	0.10	-
39	519626.81	1320074.73	Аналитический	0.10	-
40	519511.79	1320087.02	Аналитический	0.10	-
41	519423.76	1320096.33	Аналитический	0.10	-
42	519412.29	1320097.70	Аналитический	0.10	-
43	519389.78	1320101.87	Аналитический	0.10	-
44	519374.39	1320103.71	Аналитический	0.10	-
45	519354.74	1320104.28	Аналитический	0.10	-
46	519338.08	1320106.14	Аналитический	0.10	-
47	519295.84	1320110.16	Аналитический	0.10	-
48	519291.33	1320113.18	Аналитический	0.10	-
49	519294.23	1320199.24	Аналитический	0.10	-
50	519297.36	1320221.41	Аналитический	0.10	-
51	519300.41	1320227.82	Картометрический	5.00	-
52	519298.61	1320228.68	Картометрический	5.00	-
53	519303.37	1320229.80	Картометрический	5.00	-
54	519403.12	1320219.49	Картометрический	5.00	-
55	519517.12	1320207.72	Картометрический	5.00	-
56	519600.70	1320198.80	Картометрический	5.00	-
57	519640.92	1320194.54	Картометрический	5.00	-
58	519685.02	1320190.14	Картометрический	5.00	-
59	519754.45	1320181.76	Картометрический	5.00	-
60	519837.21	1320172.43	Картометрический	5.00	-
61	519876.20	1320167.78	Картометрический	5.00	-
62	519890.23	1320166.11	Картометрический	5.00	-
63	519891.81	1320182.63	Картометрический	5.00	-
64	519842.73	1320189.02	Картометрический	5.00	-
65	519724.65	1320202.40	Картометрический	5.00	-
66	519695.51	1320205.68	Картометрический	5.00	-
67	519694.14	1320205.84	Картометрический	5.00	-
68	519678.37	1320207.61	Картометрический	5.00	-
69	519675.35	1320209.16	Картометрический	5.00	-
70	519674.66	1320213.44	Картометрический	5.00	-
71	519668.07	1320214.13	Картометрический	5.00	-
72	519665.06	1320209.51	Картометрический	5.00	-
73	519661.63	1320208.81	Картометрический	5.00	-
74	519609.01	1320214.17	Картометрический	5.00	-
75	519576.69	1320217.46	Картометрический	5.00	-
76	519521.39	1320223.09	Картометрический	5.00	-
77	519521.28	1320223.10	Картометрический	5.00	-
78	519410.23	1320235.26	Картометрический	5.00	-
79	519285.85	1320248.77	Картометрический	5.00	-
80	519235.38	1320254.73	Картометрический	5.00	-
81	519167.84	1320263.44	Картометрический	5.00	-
82	519096.24	1320270.94	Картометрический	5.00	-
83	519092.24	1320272.46	Картометрический	5.00	-
84	519091.50	1320278.42	Картометрический	5.00	-
85	519084.61	1320279.31	Картометрический	5.00	-
86	519079.86	1320273.86	Картометрический	5.00	-
87	519076.30	1320273.31	Картометрический	5.00	-
88	518964.41	1320286.65	Картометрический	5.00	-

1	2	3	4	5	6
89	518854.42	1320299.96	Картометрический	5.00	-
90	518776.71	1320308.13	Картометрический	5.00	-
91	518776.15	1320291.88	Картометрический	5.00	-
92	518782.55	1320291.18	Картометрический	5.00	-
93	518855.06	1320283.43	Картометрический	5.00	-
94	518858.23	1320281.77	Картометрический	5.00	-
95	518858.70	1320277.86	Картометрический	5.00	-
96	518870.22	1320276.67	Картометрический	5.00	-
97	518872.94	1320280.09	Картометрический	5.00	-
98	518876.03	1320280.57	Картометрический	5.00	-
99	518944.20	1320272.79	Картометрический	5.00	-
100	519006.67	1320264.07	Картометрический	5.00	-
101	519009.26	1320262.62	Картометрический	5.00	-
102	519010.83	1320257.46	Картометрический	5.00	-
103	519019.97	1320256.17	Картометрический	5.00	-
104	519023.63	1320262.41	Картометрический	5.00	-
105	519027.00	1320262.92	Картометрический	5.00	-
106	519077.49	1320256.06	Картометрический	5.00	-
107	519165.44	1320246.35	Картометрический	5.00	-
108	519224.98	1320238.96	Картометрический	5.00	-
109	519234.05	1320237.70	Картометрический	5.00	-
110	519276.47	1320231.82	Аналитический	0.10	-
111	519281.27	1320229.01	Аналитический	0.10	-
112	519283.91	1320222.76	Аналитический	0.10	-
113	519285.92	1320211.11	Аналитический	0.10	-
114	519285.92	1320183.80	Аналитический	0.10	-
115	519283.15	1320115.04	Аналитический	0.10	-
116	519282.97	1320105.17	Аналитический	0.10	-
117	519282.60	1320084.78	Аналитический	0.10	-
118	519282.04	1320065.39	Аналитический	0.10	-
119	519281.45	1320017.55	Аналитический	0.10	-
120	519279.45	1320017.63	Аналитический	0.10	-
121	519279.04	1319974.48	Аналитический	0.10	-
122	519279.65	1319939.13	Аналитический	0.10	-
123	519281.91	1319926.48	Аналитический	0.10	-
124	519285.49	1319918.04	Аналитический	0.10	-
125	519291.53	1319908.47	Аналитический	0.10	-
126	519295.71	1319903.50	Аналитический	0.10	-
127	519301.48	1319898.34	Аналитический	0.10	-
128	519307.96	1319895.11	Аналитический	0.10	-
129	519313.71	1319893.40	Аналитический	0.10	-
130	519341.24	1319891.28	Аналитический	0.10	-
131	519341.24	1319893.41	Аналитический	0.10	-
132	519342.48	1319893.37	Аналитический	0.10	-
133	519345.24	1319893.28	Аналитический	0.10	-
134	519345.24	1319891.28	Аналитический	0.10	-
135	519509.34	1319885.75	Аналитический	0.10	-
136	519531.96	1319885.18	Аналитический	0.10	-
137	519532.05	1319887.18	Аналитический	0.10	-
138	519536.05	1319887.08	Аналитический	0.10	-
139	519536.00	1319885.08	Аналитический	0.10	-

1	2	3	4	5	6
140	519540.39	1319884.97	Аналитический	0.10	-
141	519693.63	1319881.13	Аналитический	0.10	-
142	519784.35	1319878.15	Аналитический	0.10	-
143	519873.23	1319874.45	Аналитический	0.10	-
144	519874.86	1319873.59	Аналитический	0.10	-
145	519876.72	1319871.32	Аналитический	0.10	-
146	519878.27	1319872.59	Аналитический	0.10	-
147	519882.82	1319865.01	Аналитический	0.10	-
148	519886.14	1319861.41	Аналитический	0.10	-
149	519891.96	1319856.48	Аналитический	0.10	-
150	519953.46	1319803.51	Аналитический	0.10	-
151	519957.21	1319798.35	Аналитический	0.10	-
152	519959.55	1319792.13	Аналитический	0.10	-
153	519959.68	1319787.84	Аналитический	0.10	-
154	519958.50	1319783.69	Аналитический	0.10	-
155	519975.92	1319801.32	Аналитический	0.10	-
156	519971.57	1319799.94	Аналитический	0.10	-
157	519967.44	1319800.60	Аналитический	0.10	-
158	519960.84	1319803.54	Аналитический	0.10	-
159	519939.21	1319823.14	Аналитический	0.10	-
160	519902.78	1319855.30	Аналитический	0.10	-
161	519887.53	1319870.40	Аналитический	0.10	-
162	519884.96	1319875.59	Аналитический	0.10	-
163	519883.05	1319884.11	Аналитический	0.10	-
164	519885.80	1319923.25	Аналитический	0.10	-
165	519894.96	1319996.54	Аналитический	0.10	-
166	519895.52	1320006.06	Аналитический	0.10	-
167	519905.08	1320064.95	Аналитический	0.10	-
168	519912.93	1320111.44	Аналитический	0.10	-
169	519915.70	1320124.45	Аналитический	0.10	-
170	519920.53	1320158.00	Картометрический	5.00	-
171	519922.79	1320161.05	Картометрический	5.00	-
172	519926.15	1320161.34	Картометрический	5.00	-
173	520010.06	1320151.74	Картометрический	5.00	-
174	520061.37	1320148.75	Картометрический	5.00	-
175	520081.80	1320145.42	Картометрический	5.00	-
176	520097.95	1320141.62	Картометрический	5.00	-
177	520152.87	1320135.52	Картометрический	5.00	-
178	520223.76	1320127.26	Картометрический	5.00	-
179	520232.46	1320123.53	Картометрический	5.00	-
180	520233.95	1320116.10	Картометрический	5.00	-
181	520243.66	1320114.02	Картометрический	5.00	-
182	520248.17	1320120.19	Картометрический	5.00	-
1	520259.85	1320136.54	Картометрический	5.00	-
183	519874.77	1319882.16	Аналитический	0.10	-
184	519878.70	1319923.82	Аналитический	0.10	-
185	519887.53	1320000.48	Аналитический	0.10	-
186	519850.91	1320004.16	Аналитический	0.10	-
187	519770.23	1320012.47	Аналитический	0.10	-
188	519731.77	1320016.39	Аналитический	0.10	-

1	2	3	4	5	6
189	519715.03	1320018.11	Аналитический	0.10	-
190	519715.11	1320019.51	Аналитический	0.10	-
191	519683.79	1320021.31	Аналитический	0.10	-
192	519640.77	1320025.70	Аналитический	0.10	-
193	519551.25	1320035.00	Аналитический	0.10	-
194	519539.50	1320036.22	Аналитический	0.10	-
195	519514.88	1320038.68	Аналитический	0.10	-
196	519453.88	1320045.01	Аналитический	0.10	-
197	519298.18	1320061.61	Аналитический	0.10	-
198	519290.18	1320062.46	Аналитический	0.10	-
199	519288.45	1319967.14	Аналитический	0.10	-
200	519286.45	1319967.14	Аналитический	0.10	-
201	519287.00	1319940.98	Аналитический	0.10	-
202	519291.43	1319924.65	Аналитический	0.10	-
203	519294.89	1319918.23	Аналитический	0.10	-
204	519299.84	1319911.13	Аналитический	0.10	-
205	519303.13	1319907.66	Аналитический	0.10	-
206	519306.54	1319905.34	Аналитический	0.10	-
207	519310.57	1319903.26	Аналитический	0.10	-
208	519315.45	1319901.31	Аналитический	0.10	-
209	519321.05	1319900.32	Аналитический	0.10	-
210	519329.88	1319899.62	Аналитический	0.10	-
211	519341.24	1319899.18	Аналитический	0.10	-
212	519345.24	1319899.03	Аналитический	0.10	-
213	519375.10	1319897.88	Аналитический	0.10	-
214	519387.44	1319897.41	Аналитический	0.10	-
215	519395.86	1319897.29	Аналитический	0.10	-
216	519509.08	1319892.94	Аналитический	0.10	-
217	519540.50	1319892.08	Аналитический	0.10	-
218	519619.76	1319889.89	Аналитический	0.10	-
219	519693.88	1319888.13	Аналитический	0.10	-
220	519784.62	1319885.14	Аналитический	0.10	-
183	519874.77	1319882.16	Аналитический	0.10	-
3. Сведения о характерных точках части (частей) границы объекта					
Обозначение характерных	Координаты, м		Метод определения координат	Средняя квадратическая	Описание обозначения
	X	Y			
1	2	3	4	5	6
Часть №					
-	-	-	-	-	-

Рисун 4
Контурный план участка



ОПИСАНИЕ МЕСТОПОЛОЖЕНИЯ ГРАНИЦ

Зона сельскохозяйственного использования в границах населенных пунктов - СХ1

(наименование объекта, местоположение границ которого описано
(далее - объект)

Раздел 1

Сведения об объекте		
№ п/п	Характеристики объекта	Описание характеристик
1	2	3
1	Местоположение объекта	Воронежская область, Новоусманский муниципальный район, Бабяковское сельское поселение, посёлок 1-го отделения совхоза «Новоусманский»
2	Площадь объекта \pm величина погрешности определения площади ($P \pm \text{Дельта } P$)	76535 \pm 4841 м ²
3	Иные характеристики объекта	-

Раздел 2

Сведения о местоположении границ объекта					
1. Система координат: МСК - 36, зона 1					
2. Сведения о характерных точках границ объекта					
Обозначение характерных точек границ	Координаты, м		Метод определения координат характерной точки	Средняя квадратическая погрешность положения характерной точки (Mt), м	Описание обозначения точки на местности (при наличии)
	X	Y			
1	2	3	4	5	6
1	520259.85	1320136.54	Картометрический	5.00	-
2	520284.35	1320161.93	Аналитический	0.30	-
3	519849.44	1320459.17	Аналитический	0.30	-
4	519762.43	1320317.55	Картометрический	5.00	-
5	519816.13	1320290.88	Картометрический	5.00	-
6	519848.69	1320274.71	Картометрический	5.00	-
7	519859.47	1320269.36	Картометрический	5.00	-
8	519867.97	1320265.14	Картометрический	5.00	-
9	519903.37	1320248.19	Картометрический	5.00	-
10	519908.17	1320245.18	Картометрический	5.00	-
11	519900.22	1320228.46	Картометрический	5.00	-
12	519890.76	1320208.55	Картометрический	5.00	-
13	519883.57	1320193.44	Картометрический	5.00	-
14	519695.17	1320214.93	Картометрический	5.00	-
15	519694.14	1320205.84	Картометрический	5.00	-
16	519724.65	1320202.40	Картометрический	5.00	-
17	519842.73	1320189.02	Картометрический	5.00	-
18	519891.81	1320182.63	Картометрический	5.00	-
19	519909.13	1320180.38	Картометрический	5.00	-
20	519922.49	1320178.67	Картометрический	5.00	-
21	520010.28	1320168.74	Картометрический	5.00	-
22	520099.54	1320158.19	Картометрический	5.00	-
23	520169.73	1320150.48	Картометрический	5.00	-
24	520225.33	1320143.98	Картометрический	5.00	-
25	520246.71	1320141.25	Картометрический	5.00	-
26	520255.22	1320138.97	Картометрический	5.00	-
1	520259.85	1320136.54	Картометрический	5.00	-
27	519425.35	1319603.63	Картометрический	5.00	-
28	519425.71	1319713.35	Аналитический	0.10	-
29	519371.35	1319714.54	Картометрический	5.00	-
30	519370.07	1319619.71	Аналитический	0.10	-

1	2	3	4	5	6
31	519370.17	1319605.15	Картометрический	5.00	-
27	519425.35	1319603.63	Картометрический	5.00	-
3. Сведения о характерных точках части (частей) границы объекта					
Обозначение характерных точек части границы	Координаты, м		Метод определения координат характерной точки	Средняя квадратическая погрешность положения характерной точки (Mt), м	Описание обозначения точки на местности (при наличии)
	X	Y			
1	2	3	4	5	6
Часть №					
-	-	-	-	-	-

Рисунок 4
План границей объектов



Масштаб 1:4000

Масштаб: 1:4000

граница территории объекта
 граница территории участка


 Федеральное агентство по техническому регулированию и метрологии
 Подпись: [Signature] Дата: 21.08.2018 г.

ОПИСАНИЕ МЕСТОПОЛОЖЕНИЯ ГРАНИЦ

Зона сельскохозяйственного производства - СХ2

(наименование объекта, местоположение границ которого описано
(далее - объект)

Раздел 1

Сведения об объекте		
№ п/п	Характеристики объекта	Описание характеристик
1	2	3
1	Местоположение объекта	Воронежская область, Новоусманский муниципальный район, Бабяковское сельское поселение, посёлок 1-го отделения совхоза «Новоусманский»
2	Площадь объекта \pm величина погрешности определения площади ($P \pm \text{Дельта } P$)	177661 \pm 7376 м ²
3	Иные характеристики объекта	-

Раздел 2

Сведения о местоположении границ объекта					
1. Система координат: -					
2. Сведения о характерных точках границ объекта					
Обозначение характерных точек границ	Координаты, м		Метод определения координат характерной точки	Средняя квадратическая погрешность положения характерной точки (Mt), м	Описание обозначения точки на местности (при наличии)
	X	Y			
1	2	3	4	5	6
-	-	-	-	-	-
3. Сведения о характерных точках части (частей) границы объекта					
Обозначение характерных точек части границы	Координаты, м		Метод определения координат характерной точки	Средняя квадратическая погрешность положения характерной точки (Mt), м	Описание обозначения точки на местности (при наличии)
	X	Y			
1	2	3	4	5	6
Часть №					
-	-	-	-	-	-

Раздел 3



Сведения о местоположении измененных (уточненных) границ объекта							
1. Система координат: МСК - 36, зона 1							
2. Сведения о характерных точках границ объекта							
Обозначение характерных точек границ	Существующие координаты, м		Измененные (уточненные) координаты, м		Метод определения координат характерной точки	Средняя квадратическая погрешность положения характерной точки (Mt), м	Описание обозначения точки на местности (при наличии)
	X	Y	X	Y			
1	2	3	4	5	6	7	8
1	520081.33	1319065.35	-	-	Аналитический	2.50	-
2	520093.29	1319249.44	-	-	Картометрический	5.00	-
3	519867.29	1319417.01	-	-	Картометрический	5.00	-
4	-	-	519836.60	1319417.73	Картометрический	5.00	-
5	519810.87	1319418.18	-	-	Картометрический	5.00	-
6	519810.32	1319395.73	-	-	Картометрический	5.00	-
7	519791.65	1319395.12	-	-	Аналитический	0.10	-
8	519766.23	1319393.49	-	-	Аналитический	0.10	-
9	519764.67	1319393.26	-	-	Аналитический	0.10	-
10	519763.10	1319324.04	-	-	Картометрический	5.00	-
11	519760.69	1319230.41	-	-	Картометрический	5.00	-
12	519724.03	1319230.43	-	-	Аналитический	2.50	-
13	519718.65	1319159.20	-	-	Аналитический	2.50	-
14	519926.45	1319074.10	-	-	Аналитический	2.50	-
1	520081.33	1319065.35	-	-	Аналитический	2.50	-
15	-	-	519525.61	1319600.73	Картометрический	5.00	-
16	-	-	519526.50	1319635.78	Аналитический	0.10	-
17	-	-	519525.94	1319656.76	Картометрический	5.00	-
18	-	-	519524.07	1319725.54	Аналитический	0.10	-
19	-	-	519525.26	1319747.60	Картометрический	5.00	-
20	-	-	519525.30	1319748.40	Аналитический	0.10	-
21	-	-	519515.57	1319744.28	Аналитический	0.10	-

План границ объекта




Масштаб 1:5000

Используемые условные знаки и обозначения:

	границы территориальной зоны
	характерная точка границ территориальной зоны

Заместитель руководителя БУ ВО «Нормативно-проектный центр»

Подпись  А.В. Романов Дата « 23 » марта 2020 г.

Место для оттиска печати (для подписавшего лица, составившего описание местоположения границ объекта)



ОПИСАНИЕ МЕСТОПОЛОЖЕНИЯ ГРАНИЦ

Зона рекреационного назначения - объектов отдыха - Р1

 (наименование объекта, местоположение границ которого описано
 (далее - объект))

Раздел 1

Сведения об объекте		
№ п/п	Характеристики объекта	Описание характеристик
1	2	3
1	Местоположение объекта	Воронежская область, Новоусманский муниципальный район, Бабяковское сельское поселение, посёлок 1-го отделения совхоза «Новоусманский»
2	Площадь объекта \pm величина погрешности определения площади ($P \pm \Delta P$)	24405 \pm 2734 м ²
3	Иные характеристики объекта	-

Раздел 2

Сведения о местоположении границ объекта					
1. Система координат: МСК - 36, зона 1					
2. Сведения о характерных точках границ объекта					
Обозначение характерных точек границ	Координаты, м		Метод определения координат характерной точки	Средняя квадратическая погрешность положения характерной точки (Mt), м	Описание обозначения точки на местности (при наличии)
	X	Y			
1	2	3	4	5	6
1	519440.70	1319812.50	Аналитический	0.10	-
2	519440.70	1319872.05	Аналитический	0.10	-
3	519381.65	1319876.22	Аналитический	0.10	-
4	519381.59	1319883.35	Аналитический	0.10	-
5	519262.29	1319884.56	Аналитический	0.10	-
6	519261.50	1319865.57	Аналитический	0.10	-
7	519275.45	1319864.66	Аналитический	0.10	-
8	519277.18	1319846.83	Аналитический	0.10	-
9	519278.18	1319831.31	Аналитический	0.10	-
10	519275.58	1319831.31	Аналитический	0.10	-
11	519275.53	1319827.38	Аналитический	0.10	-
12	519276.33	1319817.35	Аналитический	0.10	-
13	519280.29	1319817.16	Аналитический	0.10	-
14	519280.43	1319822.97	Аналитический	0.10	-
15	519312.81	1319821.31	Аналитический	0.10	-
16	519354.71	1319820.46	Аналитический	0.10	-
17	519354.71	1319811.69	Аналитический	0.10	-
1	519440.70	1319812.50	Аналитический	0.10	-
18	519185.01	1319341.30	Аналитический	0.10	-
19	519184.93	1319450.16	Аналитический	0.10	-
20	519060.22	1319451.13	Аналитический	0.10	-
21	519060.43	1319341.30	Аналитический	0.10	-
18	519185.01	1319341.30	Аналитический	0.10	-
3. Сведения о характерных точках части (частей) границы объекта					
Обозначение характерных точек части границы	Координаты, м		Метод определения координат характерной точки	Средняя квадратическая погрешность положения характерной точки (Mt), м	Описание обозначения точки на местности (при наличии)
	X	Y			
1	2	3	4	5	6
Часть №					
-	-	-	-	-	-

Раздел 4
План границ объекта



Заместитель руководителя БУНО Нормативно-проектный центр

Подпись: *А. И. Романов* Дата « 23 » марта 2020 г.

Место для оттиска печати (или подписи) лица, составившего описание местоположения границ объекта



ОПИСАНИЕ МЕСТОПОЛОЖЕНИЯ ГРАНИЦ

Зона ритуальных объектов - СН1

(наименование объекта, местоположение границ которого описано
(далее - объект)

Раздел 1

Сведения об объекте		
№ п/п	Характеристики объекта	Описание характеристик
1	2	3
1	Местоположение объекта	Воронежская область, Новоусманский муниципальный район, Бабяковское сельское поселение, посёлок 1-го отделения совхоза «Новоусманский»
2	Площадь объекта \pm величина погрешности определения площади ($P \pm \Delta P$)	46654 \pm 3780 м ²
3	Иные характеристики объекта	-

Раздел 2

Сведения о местоположении границ объекта					
1. Система координат: МСК - 36, зона 1					
2. Сведения о характерных точках границ объекта					
Обозначение характерных точек границ	Координаты, м		Метод определения координат характерной точки	Средняя квадратическая погрешность положения характерной точки (Mt), м	Описание обозначения точки на местности (при наличии)
	X	Y			
1	2	3	4	5	6
1	520926.92	1319718.71	Картометрический	5.00	-
2	521038.43	1319890.46	Картометрический	5.00	-
3	520939.71	1319962.01	Аналитический	0.10	-
4	520855.97	1320017.05	Аналитический	0.10	-
5	520738.48	1319846.82	Аналитический	0.10	-
6	520821.55	1319789.46	Аналитический	0.10	-
1	520926.92	1319718.71	Картометрический	5.00	-
3. Сведения о характерных точках части (частей) границы объекта					
Обозначение характерных точек части границы	Координаты, м		Метод определения координат характерной точки	Средняя квадратическая погрешность положения характерной точки (Mt), м	Описание обозначения точки на местности (при наличии)
	X	Y			
1	2	3	4	5	6
Часть №					
-	-	-	-	-	-

План границ объекта




Масштаб 1:2000

Используемые условные знаки и обозначения:



границы территориальной зоны



характерная точка границ территориальной зоны

Заместитель руководителя БУВО «Нормативно-проектный центр»

Подпись  А.В. Ромапов Дата « 23 » марта 2020 г.

Место для оттиска печати (при наличии) лица, составившего описание местоположения границ объекта



Приложение №3
к правилам землепользования и застройки
Бабяковского сельского поселения
Новоусманского муниципального района
Воронежской области

**СВЕДЕНИЯ О ГРАНИЦАХ ТЕРРИТОРИАЛЬНЫХ ЗОН,
СОДЕРЖАЩИЕ ГРАФИЧЕСКОЕ ОПИСАНИЕ МЕСТОПОЛОЖЕНИЯ
ГРАНИЦ ТЕРРИТОРИАЛЬНЫХ ЗОН, ПЕРЕЧЕНЬ КООРДИНАТ
ХАРАКТЕРНЫХ ТОЧЕК ГРАНИЦ ТЕРРИТОРИАЛЬНЫХ ЗОН
ПОСЁЛКА 2-ГО ОТДЕЛЕНИЯ СОВХОЗА «НОВОУСМАНСКИЙ»**

ОПИСАНИЕ МЕСТОПОЛОЖЕНИЯ ГРАНИЦ

Зона застройки индивидуальными жилыми домами - Ж1

 (наименование объекта, местоположение границ которого описано
 (далее - объект))

Раздел 1

Сведения об объекте		
№ п/п	Характеристики объекта	Описание характеристик
1	2	3
1	Местоположение объекта	Воронежская область, Новоусманский муниципальный район, Бабяковское сельское поселение, посёлок 2-го отделения совхоза «Новоусманский»
2	Площадь объекта \pm величина погрешности определения площади ($P \pm \text{Дельта } P$)	118581+/-1205 м ²
3	Иные характеристики объекта	-

Раздел 2

Сведения о местоположении границ объекта					
1. Система координат: МСК - 36, зона 1					
2. Сведения о характерных точках границ объекта					
Обозначение характерных точек границ	Координаты, м		Метод определения координат характерной точки	Средняя квадратическая погрешность положения характерной точки (M _t), м	Описание обозначения точки на местности (при наличии)
	X	Y			
1	2	3	4	5	6
1	522385.32	1318089.04	Аналитический	0.10	-
2	522394.62	1318100.22	Картометрический	1.00	-
3	522401.39	1318115.29	Картометрический	1.00	-
4	522408.84	1318141.71	Картометрический	1.00	-
5	522415.40	1318180.25	Картометрический	1.00	-
6	522418.99	1318208.68	Картометрический	1.00	-
7	522425.47	1318239.44	Картометрический	1.00	-
8	522429.41	1318272.12	Картометрический	1.00	-
9	522434.37	1318302.13	Картометрический	1.00	-
10	522439.38	1318337.15	Картометрический	1.00	-
11	522446.45	1318357.33	Картометрический	1.00	-
12	522446.07	1318360.4	Картометрический	1.00	-
13	522444.74	1318362.36	Картометрический	1.00	-
14	522441.13	1318364.67	Картометрический	1.00	-
15	522444.16	1318373.06	Картометрический	1.00	-
16	522447.79	1318373.06	Картометрический	1.00	-
17	522449.44	1318374.21	Картометрический	1.00	-
18	522451.36	1318376.19	Картометрический	1.00	-
19	522457.80	1318395.65	Картометрический	1.00	-
20	522461.75	1318424.16	Картометрический	1.00	-
21	522458.97	1318444.55	Картометрический	1.00	-
22	522456.07	1318454.38	Картометрический	1.00	-
23	522452.34	1318467.01	Картометрический	1.00	-
24	522446.33	1318476.53	Картометрический	1.00	-
25	522432.23	1318487.30	Картометрический	1.00	-
26	522418.30	1318493.22	Картометрический	1.00	-
27	522345.66	1318514.06	Картометрический	1.00	-
28	522342.88	1318514.21	Картометрический	1.00	-
29	522338.37	1318514.16	Картометрический	1.00	-
30	522310.71	1318502.23	Картометрический	1.00	-
31	522273.41	1318484.04	Картометрический	1.00	-
32	522244.75	1318472.77	Картометрический	1.00	-
33	522238.25	1318468.53	Картометрический	1.00	-
34	522235.94	1318461.33	Картометрический	1.00	-
35	522238.76	1318456.22	Картометрический	1.00	-




1	2	3	4	5	6
36	522228.62	1318453.41	Картометрический	1.00	-
37	522225.72	1318458.19	Картометрический	1.00	-
38	522197.22	1318497.69	Картометрический	1.00	-
39	522184.48	1318515.58	Картометрический	1.00	-
40	522164.66	1318541.81	Картометрический	1.00	-
41	522161.11	1318545.19	Картометрический	1.00	-
42	522154.00	1318542.75	Картометрический	1.00	-
43	522150.36	1318537.28	Картометрический	1.00	-
44	522140.16	1318522.49	Картометрический	1.00	-
45	522112.48	1318484.26	Картометрический	1.00	-
46	522093.97	1318449.94	Картометрический	1.00	-
47	522059.23	1318393.43	Картометрический	1.00	-
48	522050.87	1318355.75	Картометрический	1.00	-
49	522095.50	1318339.59	Картометрический	1.00	-
50	522065.68	1318286.45	Картометрический	1.00	-
51	522149.07	1318234.22	Картометрический	1.00	-
52	522134.34	1318208.63	Картометрический	1.00	-
53	522193.21	1318168.14	Картометрический	1.00	-
54	522237.40	1318178.98	Картометрический	1.00	-
1	522385.32	1318089.04	Аналитический	0.10	-
3. Сведения о характерных точках части (частей) границы объекта					
Обозначение характерных точек части границы	Координаты, м		Метод определения координат характерной точки	Средняя квадратическая погрешность положения характерной точки (Mt), м	Описание обозначения точки на местности (при наличии)
	X	Y			
1	2	3	4	5	6
Часть №					
-	-	-		-	-

План границ объекта




Масштаб 1:2000

Используемые условные линии и обозначения:

	границы территориальной зоны
	границы муниципального образования
	характерная точка границы территориальной зоны

Заместитель руководителя БУНО «Нормативно-проектный центр»

Подпись  А.В. Романов Дата « 23 » марта 2020 г.

Место для оттиска печати (для подписавшего лица, составившего описание местоположения границ объекта)



ОПИСАНИЕ МЕСТОПОЛОЖЕНИЯ ГРАНИЦ

Общественно-деловая зона - ОД

(наименование объекта, местоположение границ которого описано
(далее - объект))

Раздел 1

Сведения об объекте		
№ п/п	Характеристики объекта	Описание характеристик
1	2	3
1	Местоположение объекта	Воронежская область, Новоусманский муниципальный район, Бабяковское сельское поселение, посёлок 2-го отделения совхоза «Новоусманский»
2	Площадь объекта \pm величина погрешности определения площади ($P \pm \text{Дельта } P$)	3036 \pm 193 м ²
3	Иные характеристики объекта	-

Раздел 2

Сведения о местоположении границ объекта					
1. Система координат: МСК - 36, зона 1					
2. Сведения о характерных точках границ объекта					
Обозначение характерных точек границ	Координаты, м		Метод определения координат характерной точки	Средняя квадратическая погрешность положения характерной точки (Mt), м	Описание обозначения точки на местности (при наличии)
	X	Y			
1	2	3	4	5	6
1	522511.64	1318382.34	Аналитический	0.10	-
2	522524.51	1318431.88	Аналитический	0.10	-
3	522478.79	1318446.91	Аналитический	0.10	-
4	522476.84	1318447.61	Картометрический	1.00	-
5	522478.27	1318441.93	Картометрический	1.00	-
6	522480.92	1318415.98	Картометрический	1.00	-
7	522476.54	1318393.99	Картометрический	1.00	-
8	522466.16	1318360.98	Картометрический	1.00	-
9	522465.04	1318354.84	Аналитический	0.10	-
10	522493.34	1318364.25	Аналитический	0.10	-
1	522511.64	1318382.34	Аналитический	0.10	-
3. Сведения о характерных точках части (частей) границы объекта					
Обозначение характерных точек части границы	Координаты, м		Метод определения координат характерной точки	Средняя квадратическая погрешность положения характерной точки (Mt), м	Описание обозначения точки на местности (при наличии)
	X	Y			
1	2	3	4	5	6
Часть №					
-	-	-	-	-	-



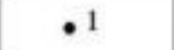
Раздел 4

План границ объекта



Масштаб 1:2000

Используемые условные знаки и обозначения:

	границы территориальной зоны
	границы муниципального образования
	характерная точка границ территориальной зоны

Заместитель руководителя БУВО «Нормативно-проектный центр»

Подпись  А.В. Ромашов Дата « 23 » марта 2020 г.

Место для оттиска печати (при наличии) лица, составившего описание местоположения границ объекта



ОПИСАНИЕ МЕСТОПОЛОЖЕНИЯ ГРАНИЦ

Производственная зона - П1

(наименование объекта, местоположение границ которого описано
(далее - объект)

Раздел 1

Сведения об объекте		
№ п/п	Характеристики объекта	Описание характеристик
1	2	3
1	Местоположение объекта	Воронежская область, Новоусманский муниципальный район, Бабяковское сельское поселение, посёлок 2-го отделения совхоза «Новоусманский»
2	Площадь объекта \pm величина погрешности определения площади ($P \pm \Delta P$)	164038 \pm 7088 м ²
3	Иные характеристики объекта	-

Раздел 2

Сведения о местоположении границ объекта					
1. Система координат: МСК - 36, зона 1					
2. Сведения о характерных точках границ объекта					
Обозначение характерных точек границ	Координаты, м		Метод определения координат характерной точки	Средняя квадратическая погрешность положения характерной точки (Mt), м	Описание обозначения точки на местности (при наличии)
	X	Y			
1	2	3	4	5	6
1	522354.24	1318057.69	Картометрический	1.00	-
2	522193.21	1318168.21	Картометрический	1.00	-
3	522134.34	1318208.70	Картометрический	1.00	-
4	522058.04	1318260.97	Картометрический	1.00	-
5	522027.84	1318280.58	Картометрический	1.00	-
6	521980.17	1318312.10	Картометрический	5.00	-
7	521775.10	1317960.36	Картометрический	5.00	-
8	521872.44	1317899.12	Картометрический	5.00	-
9	521877.51	1317895.92	Картометрический	5.00	-
10	522058.34	1317782.15	Картометрический	5.00	-
11	522088.27	1317763.32	Картометрический	5.00	-
12	522109.96	1317769.15	Картометрический	5.00	-
13	522148.38	1317825.80	Картометрический	5.00	-
14	522162.20	1317844.49	Картометрический	5.00	-
15	522194.76	1317884.71	Картометрический	5.00	-
16	522210.20	1317903.78	Аналитический	0.10	-
17	522244.91	1317946.10	Аналитический	0.10	-
18	522289.46	1317995.96	Аналитический	0.10	-
19	522325.98	1318030.77	Картометрический	1.00	-
1	522354.24	1318057.69	Картометрический	1.00	-
3. Сведения о характерных точках части (частей) границы объекта					
Обозначение характерных точек части границы	Координаты, м		Метод определения координат характерной точки	Средняя квадратическая погрешность положения характерной точки (Mt), м	Описание обозначения точки на местности (при наличии)
	X	Y			
1	2	3	4	5	6
Часть №					
-	-	-	-	-	-

Рисунок 4
Новая граница объекта



Муниципальное учреждение «Управление территориальной охраны территории»
 Подпись: _____ И.А.К. Волынец Дата: « 21 » _____ 2009 г.
 Место для оттиска печати (или подписи) составителя схемы или картографического плана объекта



Масштаб 1:2000

ОПИСАНИЕ МЕСТОПОЛОЖЕНИЯ ГРАНИЦ

Зона улиц, дорог, инженерной и транспортной инфраструктуры - ИТ1

 (наименование объекта, местоположение границ которого описано
 (далее - объект)

Раздел 1

Сведения об объекте		
№ п/п	Характеристики объекта	Описание характеристик
1	2	3
1	Местоположение объекта	Воронежская область, Новоусманский муниципальный район, Бабяковское сельское поселение, посёлок 2-го отделения совхоза «Новоусманский»
2	Площадь объекта \pm величина погрешности определения площади ($P \pm \Delta P$)	10266 \pm 1773 м ²
3	Иные характеристики объекта	-

Раздел 2

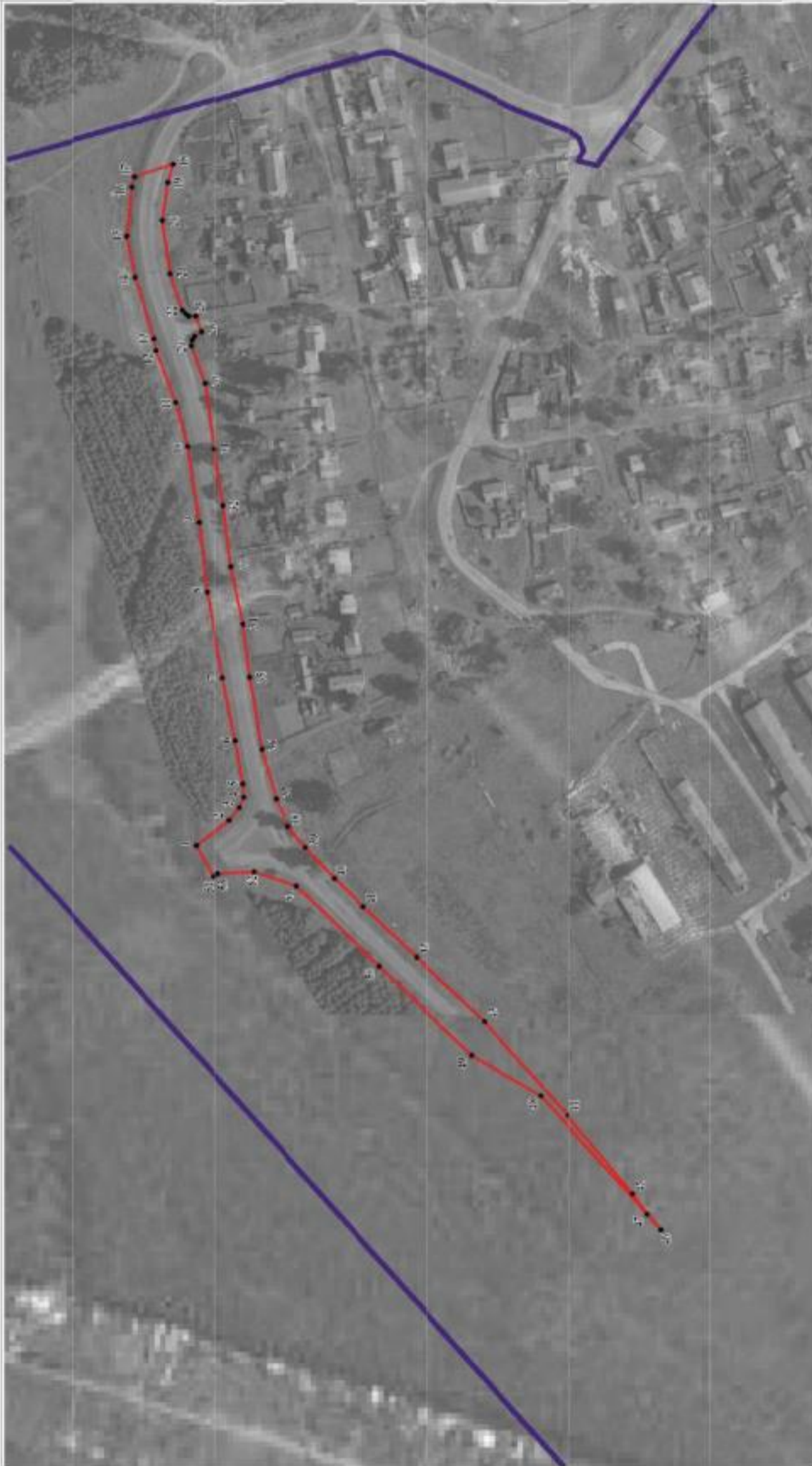
Сведения о местоположении границ объекта					
1. Система координат: МСК - 36, зона 1					
2. Сведения о характерных точках границ объекта					
Обозначение характерных точек границ	Координаты, м		Метод определения координат характерной точки	Средняя квадратическая погрешность положения характерной точки (Mt), м	Описание обозначения точки на местности (при наличии)
	X	Y			
1	2	3	4	5	6
1	522443.85	1318090.19	Картометрический	5.00	-
2	522426.30	1318103.82	Картометрический	1.00	-
3	522420.89	1318110.63	Картометрический	1.00	-
4	522418.51	1318116.24	Картометрический	1.00	-
5	522418.97	1318123.39	Картометрический	1.00	-
6	522422.97	1318146.35	Картометрический	1.00	-
7	522429.85	1318180.12	Картометрический	1.00	-
8	522438.15	1318225.64	Картометрический	1.00	-
9	522442.30	1318262.84	Картометрический	1.00	-
10	522448.44	1318303.44	Картометрический	1.00	-
11	522454.65	1318326.83	Картометрический	1.00	-
12	522465.04	1318354.84	Аналитический	0.10	-
13	522466.16	1318360.98	Картометрический	1.00	-
14	522476.54	1318393.99	Картометрический	1.00	-
15	522480.92	1318415.98	Картометрический	1.00	-
16	522478.27	1318441.93	Картометрический	1.00	-
17	522476.84	1318447.61	Картометрический	1.00	-
18	522456.07	1318454.45	Картометрический	1.00	-
19	522458.97	1318444.62	Картометрический	1.00	-
20	522461.75	1318424.23	Картометрический	1.00	-
21	522457.80	1318395.72	Картометрический	1.00	-
22	522451.36	1318376.26	Картометрический	1.00	-
23	522449.44	1318374.28	Картометрический	1.00	-
24	522447.79	1318373.13	Картометрический	1.00	-
25	522444.16	1318373.13	Картометрический	1.00	-
26	522441.13	1318364.74	Картометрический	1.00	-
27	522444.74	1318362.43	Картометрический	1.00	-
28	522446.07	1318360.47	Картометрический	1.00	-
29	522446.45	1318357.40	Картометрический	1.00	-
30	522439.38	1318337.22	Картометрический	1.00	-
31	522434.37	1318302.20	Картометрический	1.00	-
32	522429.41	1318272.19	Картометрический	1.00	-
33	522425.47	1318239.51	Картометрический	1.00	-

1	2	3	4	5	6
34	522418.99	1318208.75	Картометрический	1.00	-
35	522415.40	1318180.32	Картометрический	1.00	-
36	522408.84	1318141.78	Картометрический	1.00	-
37	522401.39	1318115.36	Картометрический	1.00	-
38	522394.62	1318100.29	Картометрический	1.00	-
39	522385.32	1318089.11	Аналитический	0.10	-
40	522369.75	1318072.47	Аналитический	0.10	-
41	522354.24	1318057.69	Картометрический	1.00	-
42	522325.98	1318030.77	Картометрический	1.00	-
43	522289.46	1317995.96	Аналитический	0.10	-
44	522244.91	1317946.10	Аналитический	0.10	-
45	522210.20	1317903.78	Аналитический	0.10	-
46	522194.76	1317884.71	Картометрический	5.00	-
47	522201.99	1317892.95	Картометрический	5.00	-
48	522259.35	1317956.46	Картометрический	5.00	-
49	522296.14	1317977.88	Картометрический	5.00	-
50	522345.82	1318025.82	Картометрический	1.00	-
51	522389.93	1318068.40	Аналитический	0.10	-
52	522413.02	1318076.32	Картометрический	1.00	-
53	522432.34	1318075.18	Картометрический	5.00	-
54	522434.80	1318073.60	Картометрический	5.00	-
1	522443.85	1318090.19	Картометрический	5.00	-

3. Сведения о характерных точках части (частей) границы объекта

Обозначение характерных точек части границы	Координаты, м		Метод определения координат характерной точки	Средняя квадратическая погрешность положения характерной точки (Mt), м	Описание обозначения точки на местности (при наличии)
	X	Y			
1	2	3	4	5	6
Часть №					
-	-	-		-	-

Раздел 4
План грании объекта



Используемые условные знаки и обозначения:

- | | |
|---|---|
|  | границы территориальной зоны |
|  | границы муниципального образования |
|  | характерная точка грании территориальной зоны |



Заместитель руководителя БУЗСО «Нормативно-проектный центр»

Подпись:  И.В. Троицков

Дата: 23 марта 2020 г.

Место для отнесения к началу (конец) кадастровой зоны, составившего описание местоположения грании объекта

Масштаб 1:2000

ОПИСАНИЕ МЕСТОПОЛОЖЕНИЯ ГРАНИЦ

Зона сельскохозяйственного использования в границах населенных пунктов - СХ1

(наименование объекта, местоположение границ которого описано
(далее - объект)

Раздел 1

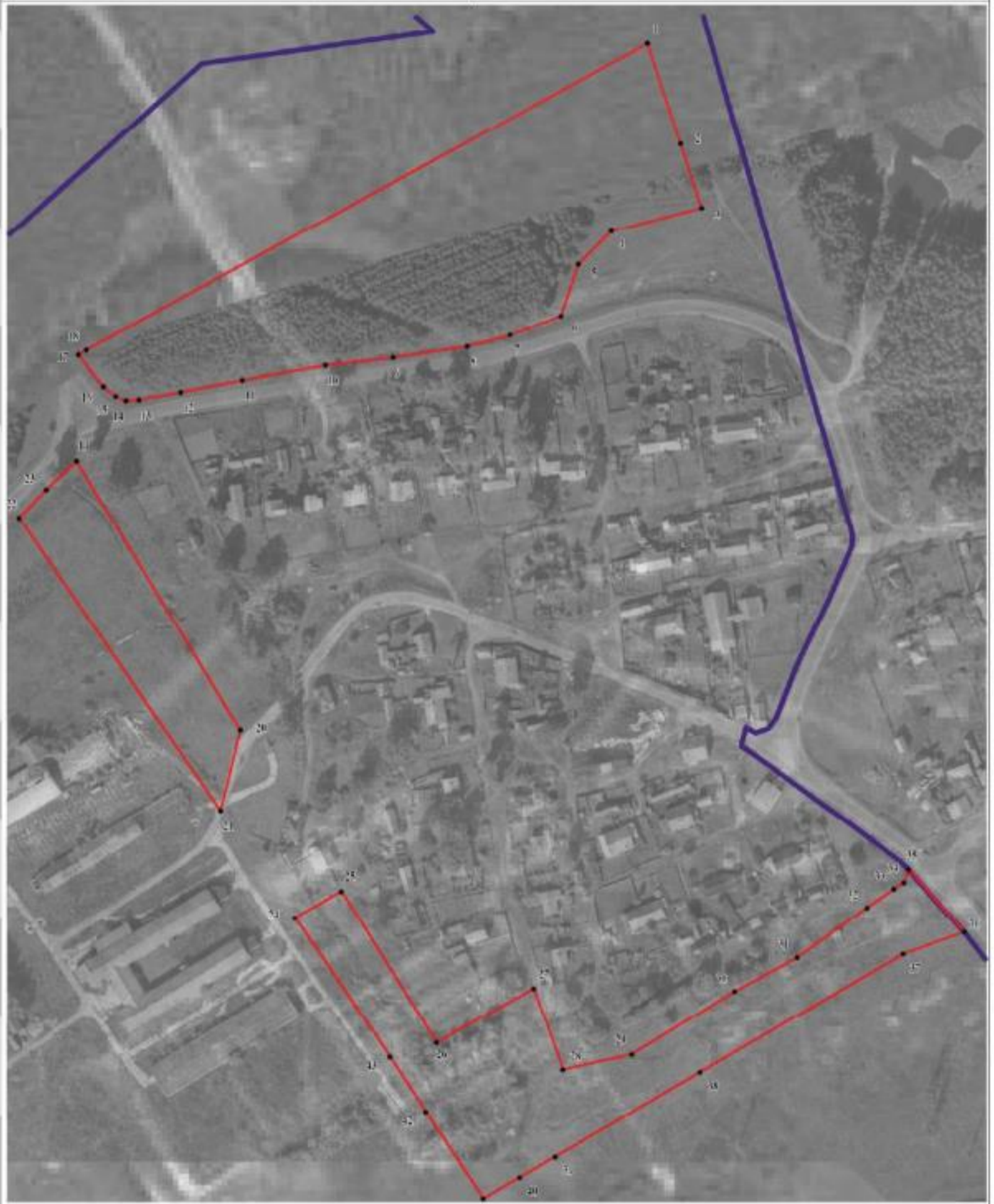
Сведения об объекте		
№ п/п	Характеристики объекта	Описание характеристик
1	2	3
1	Местоположение объекта	Воронежская область, Новоусманский муниципальный район, Бабяковское сельское поселение, посёлок 2-го отделения совхоза «Новоусманский»
2	Площадь объекта \pm величина погрешности определения площади ($P \pm \Delta P$)	50300 \pm 3925 м ²
3	Иные характеристики объекта	-

Раздел 2

Сведения о местоположении границ объекта					
1. Система координат: МСК - 36, зона 1					
2. Сведения о характерных точках границ объекта					
Обозначение характерных точек границ	Координаты, м		Метод определения координат характерной точки	Средняя квадратическая погрешность положения характерной точки (Mt), м	Описание обозначения точки на местности (при наличии)
	X	Y			
1	2	3	4	5	6
1	522614.76	1318402.26	Картометрический	5.00	-
2	522559.59	1318420.37	Картометрический	5.00	-
3	522524.51	1318431.88	Аналитический	0.10	-
4	522511.64	1318382.34	Аналитический	0.10	-
5	522493.34	1318364.25	Аналитический	0.10	-
6	522465.04	1318354.84	Аналитический	0.10	-
7	522454.65	1318326.83	Картометрический	1.00	-
8	522448.44	1318303.44	Картометрический	1.00	-
9	522442.30	1318262.84	Картометрический	1.00	-
10	522438.15	1318225.64	Картометрический	1.00	-
11	522429.85	1318180.12	Картометрический	1.00	-
12	522422.97	1318146.35	Картометрический	1.00	-
13	522418.97	1318123.39	Картометрический	1.00	-
14	522418.51	1318116.24	Картометрический	1.00	-
15	522420.89	1318110.63	Картометрический	1.00	-
16	522426.30	1318103.82	Картометрический	1.00	-
17	522443.85	1318090.19	Картометрический	5.00	-
18	522446.37	1318094.48	Картометрический	5.00	-
1	522614.76	1318402.26	Картометрический	5.00	-
19	522385.32	1318089.11	Аналитический	0.10	-
20	522237.40	1318179.05	Картометрический	1.00	-
21	522193.21	1318168.21	Картометрический	1.00	-
22	522354.24	1318057.69	Картометрический	1.00	-
23	522369.75	1318072.47	Аналитический	0.10	-
19	522385.32	1318089.11	Аналитический	0.10	-
24	522134.34	1318208.70	Картометрический	1.00	-
25	522149.07	1318234.29	Картометрический	1.00	-
26	522065.68	1318286.52	Картометрический	1.00	-
27	522095.50	1318339.66	Картометрический	1.00	-
28	522050.87	1318355.82	Картометрический	1.00	-
29	522059.23	1318393.50	Картометрический	1.00	-
30	522093.97	1318450.01	Картометрический	1.00	-
31	522112.48	1318484.33	Картометрический	1.00	-

1	2	3	4	5	6
32	522140.16	1318522.56	Картометрический	1.00	-
33	522150.36	1318537.35	Картометрический	1.00	-
34	522154.00	1318542.82	Картометрический	1.00	-
35	522161.11	1318545.26	Картометрический	1.00	-
36	522126.47	1318575.72	Картометрический	1.00	-
37	522114.46	1318542.47	Картометрический	1.00	-
38	522049.49	1318431.03	Картометрический	1.00	-
39	522003.13	1318351.51	Картометрический	1.00	-
40	521991.78	1318332.03	Картометрический	5.00	-
41	521980.17	1318312.10	Картометрический	5.00	-
42	522027.84	1318280.58	Картометрический	1.00	-
43	522058.04	1318260.97	Картометрический	1.00	-
24	522134.34	1318208.70	Картометрический	1.00	-
3. Сведения о характерных точках части (частей) границы объекта					
Обозначение характерных точек части границы	Координаты, м		Метод определения координат характерной точки	Средняя квадратическая погрешность положения характерной точки (M _t), м	Описание обозначения точки на местности (при наличии)
	X	Y			
1	2	3	4	5	6
Часть №					
-	-	-	-	-	-

План границ объекта



Используемые условные знаки и обозначения:

	границы территориальной зоны
	границы муниципального образования
	характерная точка границ территориальной зоны

Масштаб 1:2000

Заместитель руководителя БУНО «Нормативно-проектный центр»

Подпись А.В. Ромашов Дата « 25 » марта 2020 г.

Место для оттиска печати (или подписи) лица, составившего описание местоположения границ объекта



Приложение №4
к правилам землепользования и застройки
Бабяковского сельского поселения
Новоусманского муниципального района
Воронежской области

**СВЕДЕНИЯ О ГРАНИЦАХ ТЕРРИТОРИАЛЬНЫХ ЗОН,
СОДЕРЖАЩИЕ ГРАФИЧЕСКОЕ ОПИСАНИЕ МЕСТОПОЛОЖЕНИЯ
ГРАНИЦ ТЕРРИТОРИАЛЬНЫХ ЗОН, ПЕРЕЧЕНЬ КООРДИНАТ
ХАРАКТЕРНЫХ ТОЧЕК ГРАНИЦ ТЕРРИТОРИАЛЬНЫХ ЗОН,
РАСПОЛОЖЕННЫХ ЗА ГРАНИЦАМИ НАСЕЛЕННЫХ ПУНКТОВ НА
ТЕРРИТОРИИ БАБЯКОВСКОГО СЕЛЬСКОГО ПОСЕЛЕНИЯ**

ОПИСАНИЕ МЕСТОПОЛОЖЕНИЯ ГРАНИЦ

Производственная зона - П1

(наименование объекта, местоположение границ которого описано
(далее - объект)

Раздел 1

Сведения об объекте		
№ п/п	Характеристики объекта	Описание характеристик
1	2	3
1	Местоположение объекта	Воронежская область, Новоусманский муниципальный район, Бабяковское сельское поселение
2	Площадь объекта \pm величина погрешности определения площади ($P \pm \Delta P$)	5591809+/-41382 м ²
3	Иные характеристики объекта	-

Раздел 2

Сведения о местоположении границ объекта					
1. Система координат: МСК - 36, зона 1					
2. Сведения о характерных точках границ объекта					
Обозначение характерных точек границ	Координаты, м		Метод определения координат характерной точки	Средняя квадратическая погрешность положения характерной точки (Mt), м	Описание обозначения точки на местности (при наличии)
	X	Y			
1	2	3	4	5	6
1	517237.46	1312348.96	Аналитический	0.10	-
2	517253.94	1312443.88	Аналитический	0.10	-
3	517344.67	1312427.64	Аналитический	0.10	-
4	517340.51	1312404.61	Аналитический	0.10	-
5	517455.43	1312466.67	Аналитический	0.10	-
6	517441.79	1312485.64	Аналитический	0.10	-
7	517387.40	1312502.72	Аналитический	0.10	-
8	517282.02	1312523.30	Аналитический	0.10	-
9	517357.14	1312692.60	Аналитический	0.10	-
10	517377.59	1312716.28	Аналитический	0.10	-
11	517408.22	1312726.37	Аналитический	0.10	-
12	517452.54	1312787.28	Аналитический	0.10	-
13	517479.82	1312827.89	Аналитический	0.10	-
14	517517.24	1312834.58	Аналитический	0.10	-
15	517571.64	1312824.28	Аналитический	0.10	-
16	517626.03	1312810.59	Аналитический	0.10	-
17	517673.60	1312786.75	Аналитический	0.10	-
18	517704.22	1312793.46	Аналитический	0.10	-
19	517745.02	1312789.97	Картометрический	5.00	-
20	517792.65	1312800.03	Картометрический	5.00	-
21	517816.51	1312830.48	Картометрический	5.00	-
22	517687.34	1312861.29	Картометрический	5.00	-
23	517598.96	1312885.22	Картометрический	5.00	-
24	517568.39	1312905.63	Картометрический	5.00	-
25	517507.15	1312895.61	Картометрический	5.00	-
26	517439.14	1312899.16	Картометрический	5.00	-
27	517466.40	1312975.28	Картометрический	5.00	-
28	517476.74	1313004.15	Картометрический	5.00	-
29	517483.90	1313022.39	Картометрический	5.00	-
30	517524.58	1313126.05	Картометрический	5.00	-
31	517548.40	1313132.78	Картометрический	5.00	-
32	517592.58	1313119.11	Картометрический	5.00	-
33	517592.63	1313142.84	Картометрический	5.00	-
34	517524.67	1313176.90	Картометрический	5.00	-
35	517504.43	1313198.09	Картометрический	5.00	-
36	517757.98	1313132.13	Аналитический	0.10	-
37	517811.59	1313118.19	Аналитический	0.10	-

1	2	3	4	5	6
38	517827.75	1313173.21	Картометрический	5.00	-
39	517851.65	1313166.16	Картометрический	5.00	-
40	517935.27	1313141.48	Аналитический	0.30	-
41	518103.37	1313600.85	Аналитический	0.30	-
42	518022.39	1313634.70	Аналитический	0.30	-
43	517990.97	1313647.82	Аналитический	0.30	-
44	517867.22	1313471.10	Аналитический	0.30	-
45	517870.22	1313470.01	Аналитический	0.30	-
46	517855.98	1313450.14	Аналитический	0.10	-
47	517845.89	1313456.63	Картометрический	5.00	-
48	517987.01	1313658.16	Картометрический	5.00	-
49	518000.91	1313652.35	Аналитический	0.30	-
50	518046.76	1313633.18	Аналитический	0.30	-
51	518094.49	1313613.22	Картометрический	5.00	-
52	518137.56	1313713.14	Картометрический	5.00	-
53	518141.16	1313721.50	Картометрический	5.00	-
54	518127.60	1313727.97	Картометрический	5.00	-
55	517998.52	1313796.04	Картометрический	5.00	-
56	518027.78	1313954.96	Картометрический	5.00	-
57	518084.54	1313906.00	Картометрический	5.00	-
58	518153.64	1314161.30	Картометрический	5.00	-
59	518206.47	1314135.79	Картометрический	5.00	-
60	518230.02	1314199.27	Картометрический	5.00	-
61	518297.94	1314170.85	Картометрический	5.00	-
62	518301.73	1314179.79	Аналитический	0.30	-
63	518409.79	1314480.87	Картометрический	5.00	-
64	518401.09	1314488.24	Аналитический	0.10	-
65	518419.15	1314536.06	Аналитический	0.10	-
66	518447.53	1314611.23	Аналитический	0.10	-
67	518475.03	1314684.06	Аналитический	0.10	-
68	518503.28	1314758.91	Аналитический	0.10	-
69	518535.08	1314843.10	Аналитический	0.10	-
70	518568.60	1314931.90	Аналитический	0.10	-
71	518601.84	1315019.93	Аналитический	0.10	-
72	518634.92	1315107.55	Аналитический	0.10	-
73	518451.03	1315175.11	Аналитический	0.10	-
74	518427.56	1315183.73	Аналитический	0.10	-
75	518432.64	1315197.18	Аналитический	0.10	-
76	518441.69	1315221.15	Аналитический	0.10	-
77	518496.33	1315365.86	Аналитический	0.10	-
78	518559.75	1315533.81	Аналитический	0.10	-
79	518579.65	1315586.50	Аналитический	0.10	-
80	518588.73	1315610.54	Аналитический	0.10	-
81	518485.39	1315653.06	Аналитический	0.10	-
82	518365.59	1315703.74	Аналитический	0.10	-
83	518258.49	1315749.05	Аналитический	0.10	-
84	518232.94	1315771.04	Аналитический	0.10	-
85	518221.21	1315796.46	Аналитический	0.10	-
86	518225.75	1315817.44	Аналитический	0.10	-
87	518242.30	1315824.26	Аналитический	0.10	-
88	518258.86	1315818.90	Аналитический	0.10	-

1	2	3	4	5	6
89	518283.94	1315808.82	Аналитический	0.10	-
90	518295.58	1315829.25	Аналитический	0.10	-
91	518314.73	1315876.00	Аналитический	0.30	-
92	518301.29	1315868.45	Аналитический	0.30	-
93	518286.23	1315860.00	Аналитический	0.30	-
94	518254.33	1315855.60	Аналитический	0.30	-
95	518222.46	1315851.19	Аналитический	0.30	-
96	518181.63	1315844.44	Аналитический	0.30	-
97	518160.87	1315824.60	Аналитический	0.30	-
98	518151.34	1315855.22	Аналитический	0.30	-
99	518154.72	1315895.70	Аналитический	0.30	-
100	518141.70	1315880.76	Аналитический	0.30	-
101	518132.96	1315827.72	Аналитический	0.30	-
102	518149.44	1315764.01	Аналитический	0.30	-
103	518156.92	1315748.17	Аналитический	0.30	-
104	517967.34	1315835.36	Аналитический	0.30	-
105	517933.66	1315762.13	Аналитический	0.30	-
106	517898.89	1315682.69	Аналитический	0.30	-
107	517832.49	1315530.97	Аналитический	0.10	-
108	517771.27	1315391.08	Аналитический	0.10	-
109	517751.31	1315407.20	Аналитический	0.10	-
110	517849.27	1315639.38	Аналитический	0.10	-
111	517912.01	1315775.71	Картометрический	5.00	-
112	517943.45	1315861.70	Аналитический	0.30	-
113	517878.30	1315895.14	Картометрический	5.00	-
114	517865.85	1315901.53	Картометрический	5.00	-
115	517847.43	1315888.77	Картометрический	5.00	-
116	517808.72	1315891.48	Картометрический	5.00	-
117	517784.91	1315909.66	Картометрический	5.00	-
118	517779.12	1315933.97	Аналитический	0.30	-
119	517750.79	1315916.82	Аналитический	0.30	-
120	517709.75	1315899.93	Аналитический	0.30	-
121	517668.55	1315875.45	Аналитический	0.30	-
122	517629.31	1315823.04	Аналитический	0.30	-
123	517597.96	1315783.14	Аналитический	0.30	-
124	517561.79	1315756.01	Аналитический	0.30	-
125	517541.24	1315746.30	Аналитический	0.30	-
126	517498.50	1315770.01	Аналитический	0.30	-
127	517440.72	1315804.17	Картометрический	5.00	-
128	517373.66	1315881.61	Картометрический	5.00	-
129	517346.48	1315928.92	Картометрический	5.00	-
130	517365.01	1315967.95	Аналитический	0.20	-
131	517267.58	1315911.64	Аналитический	0.20	-
132	517277.13	1315893.21	Картометрический	5.00	-
133	517280.51	1315886.69	Аналитический	0.30	-
134	517325.35	1315811.74	Аналитический	0.30	-
135	517358.89	1315749.71	Аналитический	0.30	-
136	517360.24	1315747.60	Аналитический	0.30	-
137	517458.76	1315594.29	Аналитический	0.30	-
138	517483.72	1315556.22	Аналитический	0.30	-
139	517502.55	1315529.87	Аналитический	0.30	-

1	2	3	4	5	6
140	517526.34	1315489.45	Аналитический	0.30	-
141	517534.29	1315484.41	Аналитический	0.10	-
142	517608.27	1315329.54	Аналитический	0.10	-
143	517677.97	1315156.01	Аналитический	0.10	-
144	517705.58	1315051.70	Аналитический	0.10	-
145	517720.98	1314970.40	Аналитический	0.10	-
146	517714.70	1314936.31	Аналитический	0.10	-
147	517717.19	1314903.51	Картометрический	5.00	-
148	517722.68	1314831.27	Аналитический	0.30	-
149	517722.70	1314830.84	Аналитический	0.30	-
150	517726.97	1314721.16	Аналитический	0.30	-
151	517727.08	1314718.44	Аналитический	0.30	-
152	517727.42	1314709.80	Аналитический	0.30	-
153	517720.47	1314673.80	Аналитический	0.30	-
154	517718.36	1314647.82	Аналитический	0.30	-
155	517717.30	1314634.87	Аналитический	0.30	-
156	517716.43	1314624.17	Аналитический	0.30	-
157	517715.92	1314617.44	Аналитический	0.30	-
158	517715.39	1314611.44	Аналитический	0.30	-
159	517714.16	1314604.76	Аналитический	0.30	-
160	517695.26	1314501.65	Аналитический	0.30	-
161	517686.97	1314456.40	Аналитический	0.30	-
162	517685.98	1314453.29	Аналитический	0.30	-
163	517609.99	1314214.92	Картометрический	5.00	-
164	517596.74	1314179.46	Картометрический	5.00	-
165	517583.29	1314141.01	Картометрический	5.00	-
166	517542.00	1314022.85	Картометрический	5.00	-
167	517530.53	1313994.38	Картометрический	5.00	-
168	517496.85	1313900.27	Картометрический	5.00	-
169	517487.04	1313872.10	Картометрический	5.00	-
170	517474.54	1313838.88	Картометрический	5.00	-
171	517432.66	1313717.26	Картометрический	5.00	-
172	517430.67	1313711.70	Картометрический	5.00	-
173	517389.34	1313554.75	Аналитический	0.10	-
174	517305.43	1313319.25	Аналитический	0.10	-
175	517253.04	1313206.09	Аналитический	0.10	-
176	517243.82	1313186.17	Аналитический	0.10	-
177	517182.90	1313016.30	Картометрический	5.00	-
178	517183.30	1313015.90	Картометрический	5.00	-
179	517182.60	1313015.20	Картометрический	5.00	-
180	517182.54	1313015.26	Картометрический	5.00	-
181	517180.49	1313009.57	Картометрический	5.00	-
182	517120.65	1312842.46	Картометрический	5.00	-
183	517116.43	1312830.92	Картометрический	5.00	-
184	517066.01	1312693.25	Картометрический	5.00	-
185	517044.11	1312633.43	Картометрический	5.00	-
186	517017.61	1312554.59	Картометрический	5.00	-
187	517001.75	1312507.40	Картометрический	5.00	-
188	517142.25	1312297.55	Картометрический	5.00	-
1	517237.46	1312348.96	Аналитический	0.10	-

1	2	3	4	5	6
189	518785.91	1316983.75	Аналитический	0.10	-
190	518793.16	1316980.58	Аналитический	0.10	-
191	518866.03	1317152.17	Аналитический	0.10	-
192	519011.93	1317508.37	Аналитический	0.10	-
193	519058.63	1317622.39	Аналитический	0.30	-
194	519133.67	1317805.60	Аналитический	0.30	-
195	519148.84	1317842.65	Аналитический	0.30	-
196	519239.05	1318062.89	Аналитический	0.30	-
197	519346.13	1318324.31	Аналитический	0.30	-
198	519361.05	1318349.24	Аналитический	0.30	-
199	519344.51	1318360.48	Аналитический	0.05	-
200	518695.39	1318801.53	Аналитический	0.05	-
201	518373.67	1318843.34	Картометрический	5.00	-
202	517750.47	1318924.30	Картометрический	5.00	-
203	517682.73	1318933.67	Аналитический	0.20	-
204	517680.32	1318763.60	Аналитический	0.20	-
205	517679.61	1318713.89	Аналитический	0.20	-
206	517679.59	1318661.32	Аналитический	0.20	-
207	517679.51	1318494.86	Аналитический	0.20	-
208	517640.21	1318291.76	Аналитический	0.20	-
209	517635.36	1318271.37	Аналитический	0.20	-
210	517601.89	1318130.73	Аналитический	0.20	-
211	517521.07	1317791.10	Аналитический	0.20	-
212	517550.46	1317778.84	Аналитический	0.20	-
213	517517.46	1317699.70	Аналитический	0.20	-
214	517484.46	1317620.55	Аналитический	0.20	-
215	517468.79	1317627.06	Картометрический	5.00	-
216	517458.25	1317594.00	Картометрический	5.00	-
217	517448.12	1317592.82	Аналитический	0.10	-
218	517427.35	1317552.50	Аналитический	0.10	-
219	517420.20	1317534.66	Аналитический	0.10	-
220	517349.76	1317387.80	Аналитический	0.10	-
221	517295.51	1317274.95	Аналитический	0.10	-
222	517292.45	1317267.55	Аналитический	0.10	-
223	517251.61	1317183.36	Картометрический	5.00	-
224	517248.81	1317177.58	Картометрический	5.00	-
225	517214.47	1317106.79	Картометрический	5.00	-
226	517149.20	1316968.21	Картометрический	5.00	-
227	517101.13	1316876.20	Картометрический	5.00	-
228	517075.95	1316804.25	Аналитический	0.10	-
229	517078.00	1316800.87	Аналитический	0.10	-
230	517070.16	1316780.17	Аналитический	0.10	-
231	517060.39	1316752.21	Аналитический	0.10	-
232	517058.04	1316746.21	Аналитический	0.10	-
233	517055.74	1316740.70	Аналитический	0.10	-
234	517049.77	1316730.10	Аналитический	0.10	-
235	517038.78	1316714.25	Аналитический	0.10	-
236	517025.54	1316691.21	Аналитический	0.10	-
237	517019.07	1316667.73	Аналитический	0.10	-
238	517014.88	1316641.34	Аналитический	0.10	-
239	516972.45	1316580.93	Аналитический	0.30	-

1	2	3	4	5	6
240	517009.11	1316494.68	Аналитический	0.30	-
241	517058.89	1316364.93	Аналитический	0.30	-
242	517097.51	1316274.31	Аналитический	0.30	-
243	517119.26	1316224.58	Аналитический	0.30	-
244	517144.06	1316167.87	Аналитический	0.30	-
245	517169.56	1316118.81	Аналитический	0.30	-
246	517171.52	1316109.78	Аналитический	0.30	-
247	517190.84	1316067.05	Аналитический	0.20	-
248	517457.78	1316200.05	Аналитический	0.20	-
249	517437.64	1316126.57	Аналитический	0.20	-
250	517217.91	1316060.12	Аналитический	0.20	-
251	517244.90	1316002.45	Аналитический	0.20	-
252	517404.48	1316051.08	Аналитический	0.20	-
253	517433.98	1316113.22	Аналитический	0.20	-
254	517474.75	1316209.05	Картометрический	5.00	-
255	517540.22	1316362.92	Аналитический	0.30	-
256	517581.65	1316463.12	Аналитический	0.30	-
257	517589.31	1316466.62	Аналитический	0.30	-
258	517944.71	1317261.09	Аналитический	0.30	-
259	517964.32	1317304.91	Аналитический	0.10	-
260	517984.33	1317349.65	Аналитический	0.10	-
189	518785.91	1316983.75	Аналитический	0.10	-
261	521841.33	1317647.58	Аналитический	0.10	-
262	521873.72	1317799.04	Аналитический	0.10	-
263	521807.47	1317807.26	Аналитический	0.10	-
264	521779.57	1317652.30	Аналитический	0.10	-
261	521841.33	1317647.58	Аналитический	0.10	-
265	521890.54	1318468.66	Аналитический	0.50	-
266	521964.05	1318533.76	Аналитический	0.50	-
267	521974.91	1318624.27	Аналитический	0.50	-
268	521964.40	1318635.36	Аналитический	0.50	-
269	521985.17	1318653.10	Аналитический	0.50	-
270	521896.47	1318752.92	Аналитический	0.50	-
271	521878.91	1318739.49	Аналитический	0.50	-
272	521809.71	1318710.05	Аналитический	0.50	-
273	521735.44	1318643.91	Аналитический	0.50	-
265	521890.54	1318468.66	Аналитический	0.50	-
3. Сведения о характерных точках части (частей) границы объекта					
Обозначение характерных точек части границы	Координаты, м		Метод определения координат характерной точки	Средняя квадратическая погрешность положения характерной точки (Mt), м	Описание обозначения точки на местности (при наличии)
	X	Y			
1	2	3	4	5	6
Часть №					
-	-	-	-	-	-

ОПИСАНИЕ МЕСТОПОЛОЖЕНИЯ ГРАНИЦ

Зона улиц, дорог, инженерной и транспортной инфраструктуры - ИТ1

(наименование объекта, местоположение границ которого описано
(далее - объект)

Раздел 1

Сведения об объекте		
№ п/п	Характеристики объекта	Описание характеристик
1	2	3
1	Местоположение объекта	Воронежская область, Новоусманский муниципальный район, Бабяковское сельское поселение
2	Площадь объекта \pm величина погрешности определения площади ($P \pm \text{Дельта } P$)	725478 \pm 14906 м ²
3	Иные характеристики объекта	-

Раздел 2

Сведения о местоположении границ объекта					
1. Система координат: МСК - 36, зона 1					
2. Сведения о характерных точках границ объекта					
Обозначение характерных точек границ	Координаты, м		Метод определения координат характерной точки	Средняя квадратическая погрешность положения характерной точки (Mt), м	Описание обозначения точки на местности (при наличии)
	X	Y			
1	2	3	4	5	6
1	521540.73	1316880.79	Аналитический	0.50	-
2	521548.41	1316893.07	Аналитический	0.50	-
3	521584.85	1316965.62	Аналитический	0.50	-
4	521619.20	1317031.79	Аналитический	0.50	-
5	521633.09	1317056.66	Аналитический	0.50	-
6	521668.97	1317110.85	Аналитический	0.50	-
7	521765.32	1317248.64	Аналитический	0.50	-
8	521862.24	1317383.76	Аналитический	0.50	-
9	521923.71	1317471.36	Аналитический	0.50	-
10	521926.78	1317473.81	Аналитический	0.50	-
11	521930.86	1317475.46	Аналитический	0.50	-
12	521935.97	1317476.33	Аналитический	0.50	-
13	521941.26	1317485.78	Аналитический	0.50	-
14	521938.49	1317487.52	Аналитический	0.50	-
15	521938.49	1317491.68	Аналитический	0.50	-
16	521941.35	1317496.19	Аналитический	0.50	-
17	521978.55	1317550.57	Аналитический	0.50	-
18	522063.19	1317670.68	Аналитический	0.50	-
19	522152.28	1317801.72	Аналитический	0.50	-
20	522179.27	1317838.99	Аналитический	0.50	-
21	522208.55	1317875.25	Аналитический	0.50	-
22	522234.26	1317906.29	Аналитический	0.50	-
23	522252.76	1317928.62	Аналитический	0.50	-
24	522296.14	1317977.88	Аналитический	0.50	-
25	522259.35	1317956.46	Аналитический	0.50	-
26	522201.99	1317892.95	Аналитический	0.50	-
27	522194.76	1317884.71	Аналитический	0.50	-
28	522162.20	1317844.49	Аналитический	0.50	-
29	522148.38	1317825.80	Аналитический	0.50	-
30	522109.96	1317769.15	Аналитический	0.50	-
31	522050.04	1317681.66	Аналитический	0.50	-
32	521969.10	1317565.49	Аналитический	0.50	-
33	521893.89	1317457.49	Аналитический	0.50	-
34	521801.75	1317327.58	Аналитический	0.50	-
35	521718.04	1317209.55	Аналитический	0.50	-
36	521648.12	1317109.33	Аналитический	0.50	-

1	2	3	4	5	6
37	521624.60	1317075.59	Аналитический	0.50	-
38	521592.71	1317017.92	Аналитический	0.50	-
39	521534.41	1316901.57	Аналитический	0.50	-
40	521527.02	1316889.75	Аналитический	0.50	-
1	521540.73	1316880.79	Аналитический	0.50	-
41	521944.34	1318778.48	Аналитический	0.50	-
42	521919.38	1318807.78	Аналитический	0.50	-
43	521869.61	1318864.66	Аналитический	0.50	-
44	521829.04	1318908.60	Аналитический	0.50	-
45	521779.69	1318962.20	Аналитический	0.50	-
46	521731.44	1319016.88	Аналитический	0.50	-
47	521675.97	1319077.50	Аналитический	0.50	-
48	521623.46	1319136.47	Аналитический	0.50	-
49	521548.19	1319220.13	Аналитический	0.50	-
50	521522.52	1319250.53	Аналитический	0.50	-
51	521501.72	1319275.81	Аналитический	0.50	-
52	521488.28	1319289.08	Аналитический	0.50	-
53	521470.50	1319304.92	Аналитический	0.50	-
54	521456.34	1319315.26	Аналитический	0.50	-
55	521436.88	1319330.14	Аналитический	0.50	-
56	521419.56	1319342.09	Аналитический	0.50	-
57	521367.54	1319378.47	Аналитический	0.50	-
58	521273.59	1319442.52	Аналитический	0.50	-
59	521193.61	1319498.02	Аналитический	0.50	-
60	521100.92	1319561.49	Аналитический	0.50	-
61	520968.84	1319652.69	Аналитический	0.50	-
62	520857.47	1319731.04	Аналитический	0.50	-
63	520754.05	1319803.19	Аналитический	0.50	-
64	520661.64	1319864.70	Аналитический	0.50	-
65	520590.87	1319912.29	Аналитический	0.50	-
66	520508.51	1319968.71	Аналитический	0.50	-
67	520400.53	1320043.14	Аналитический	0.50	-
68	520301.11	1320111.82	Аналитический	0.50	-
69	520277.18	1320127.34	Аналитический	0.50	-
70	520259.85	1320136.54	Аналитический	0.50	-
71	520248.17	1320120.19	Аналитический	0.50	-
72	520253.89	1320120.69	Аналитический	0.50	-
73	520258.39	1320119.02	Аналитический	0.50	-
74	520275.78	1320108.92	Аналитический	0.50	-
75	520297.57	1320094.90	Аналитический	0.50	-
76	520400.91	1320022.89	Аналитический	0.50	-
77	520490.78	1319960.21	Аналитический	0.50	-
78	520590.06	1319894.15	Аналитический	0.50	-
79	520665.11	1319844.13	Аналитический	0.50	-
80	520744.38	1319791.29	Аналитический	0.50	-
81	520846.29	1319720.29	Аналитический	0.50	-
82	520958.85	1319641.90	Аналитический	0.50	-

1	2	3	4	5	6
83	521100.70	1319542.46	Аналитический	0.50	-
84	521173.72	1319491.98	Аналитический	0.50	-
85	521278.24	1319419.53	Аналитический	0.50	-
86	521351.15	1319368.29	Аналитический	0.50	-
87	521390.19	1319341.44	Аналитический	0.50	-
88	521426.47	1319315.80	Аналитический	0.50	-
89	521467.97	1319285.63	Аналитический	0.50	-
90	521485.44	1319269.06	Аналитический	0.50	-
91	521487.69	1319262.25	Аналитический	0.50	-
92	521482.78	1319251.80	Аналитический	0.50	-
93	521490.66	1319245.29	Аналитический	0.50	-
94	521498.40	1319249.57	Аналитический	0.50	-
95	521503.06	1319247.30	Аналитический	0.50	-
96	521512.29	1319236.16	Аналитический	0.50	-
97	521538.03	1319208.02	Аналитический	0.50	-
98	521609.16	1319128.11	Аналитический	0.50	-
99	521659.88	1319072.91	Аналитический	0.50	-
100	521722.01	1319001.52	Аналитический	0.50	-
101	521768.65	1318948.91	Аналитический	0.50	-
102	521820.69	1318891.91	Аналитический	0.50	-
103	521854.41	1318854.77	Аналитический	0.50	-
104	521909.21	1318795.67	Аналитический	0.50	-
105	521934.68	1318766.05	Аналитический	0.50	-
41	521944.34	1318778.48	Аналитический	0.50	-
106	518776.15	1320291.88	Аналитический	0.50	-
107	518776.71	1320308.13	Аналитический	0.50	-
108	518722.53	1320313.82	Аналитический	0.50	-
109	518607.60	1320328.48	Аналитический	0.50	-
110	518462.00	1320345.31	Аналитический	0.50	-
111	518284.91	1320365.77	Аналитический	0.50	-
112	518055.92	1320392.33	Аналитический	0.50	-
113	517861.60	1320414.87	Аналитический	0.50	-
114	517657.80	1320439.27	Аналитический	0.50	-
115	517539.65	1320452.68	Аналитический	0.50	-
116	517384.71	1320471.82	Аналитический	0.50	-
117	517271.56	1320485.29	Аналитический	0.50	-
118	517186.85	1320496.09	Аналитический	0.50	-
119	517063.82	1320511.19	Аналитический	0.50	-
120	516994.85	1320517.12	Аналитический	0.50	-
121	516965.11	1320518.49	Аналитический	0.50	-
122	516948.69	1320517.73	Аналитический	0.30	-
123	516945.03	1320527.14	Аналитический	0.30	-
124	516945.50	1320530.56	Аналитический	0.30	-
125	516973.65	1320560.95	Аналитический	0.30	-
126	517271.99	1320885.07	Аналитический	0.30	-
127	517688.52	1321337.87	Аналитический	0.30	-
128	517960.17	1321591.92	Аналитический	0.30	-

1	2	3	4	5	6
129	518419.74	1322010.11	Аналитический	0.30	-
130	518514.27	1322093.99	Аналитический	0.30	-
131	518552.10	1322126.30	Аналитический	0.30	-
132	518704.47	1322256.82	Аналитический	0.30	-
133	519035.01	1322542.92	Аналитический	0.30	-
134	519405.60	1322867.82	Аналитический	0.30	-
135	519376.20	1322873.50	Аналитический	0.20	-
136	519027.13	1322564.89	Аналитический	0.30	-
137	519023.08	1322563.95	Аналитический	0.30	-
138	519018.81	1322564.99	Аналитический	0.30	-
139	519013.89	1322567.58	Аналитический	0.30	-
140	519005.48	1322560.29	Аналитический	0.30	-
141	519007.67	1322553.08	Аналитический	0.30	-
142	519007.80	1322549.06	Аналитический	0.30	-
143	519006.70	1322546.09	Аналитический	0.30	-
144	518693.83	1322275.53	Аналитический	0.30	-
145	518546.54	1322151.58	Аналитический	0.30	-
146	518543.09	1322150.49	Аналитический	0.30	-
147	518537.93	1322151.17	Аналитический	0.30	-
148	518531.31	1322153.90	Аналитический	0.30	-
149	518522.84	1322146.50	Аналитический	0.30	-
150	518524.20	1322141.73	Аналитический	0.30	-
151	518525.47	1322136.47	Аналитический	0.30	-
152	518524.86	1322133.22	Аналитический	0.30	-
153	518499.62	1322109.47	Аналитический	0.30	-
154	518403.94	1322024.61	Аналитический	0.30	-
155	518263.87	1321896.60	Аналитический	0.30	-
156	518234.88	1321870.10	Аналитический	0.30	-
157	517949.16	1321608.97	Аналитический	0.30	-
158	517674.03	1321352.26	Аналитический	0.30	-
159	517543.02	1321209.81	Аналитический	0.30	-
160	517440.44	1321098.40	Аналитический	0.30	-
161	517256.43	1320898.57	Аналитический	0.30	-
162	516925.10	1320539.18	Аналитический	0.30	-
163	516919.18	1320532.81	Аналитический	0.30	-
164	516704.08	1320308.97	Аналитический	0.30	-
165	516700.62	1320305.97	Аналитический	0.30	-
166	516680.27	1320297.01	Аналитический	0.30	-
167	516663.92	1320292.50	Аналитический	0.30	-
168	516646.39	1320289.51	Аналитический	0.30	-
169	516635.48	1320289.49	Аналитический	0.30	-
170	516621.67	1320291.28	Аналитический	0.30	-
171	516612.33	1320295.24	Аналитический	0.30	-
172	516602.54	1320301.33	Аналитический	0.30	-
173	516564.79	1320333.96	Аналитический	0.30	-
174	516550.50	1320355.14	Аналитический	0.30	-
175	516544.52	1320375.41	Аналитический	0.30	-
176	516538.53	1320395.68	Аналитический	0.30	-

1	2	3	4	5	6
177	516523.61	1320467.13	Аналитический	0.30	-
178	516490.94	1320630.71	Аналитический	0.30	-
179	516471.33	1320708.93	Аналитический	0.30	-
180	516396.63	1321168.75	Аналитический	0.30	-
181	516367.47	1321162.45	Аналитический	0.30	-
182	516368.77	1321154.12	Аналитический	0.30	-
183	516441.22	1320690.06	Аналитический	0.30	-
184	516477.67	1320395.33	Аналитический	0.30	-
185	516478.48	1320389.80	Аналитический	0.30	-
186	516477.96	1320373.02	Аналитический	0.30	-
187	516473.16	1320345.43	Аналитический	0.30	-
188	516467.96	1320320.27	Аналитический	0.30	-
189	516463.38	1320304.09	Аналитический	0.30	-
190	516462.64	1320301.46	Аналитический	0.30	-
191	516448.23	1320271.56	Аналитический	0.30	-
192	516371.15	1320111.66	Аналитический	0.30	-
193	516338.46	1320049.97	Аналитический	0.30	-
194	516334.26	1320042.04	Аналитический	0.30	-
195	516317.64	1320001.26	Аналитический	0.30	-
196	516312.64	1319988.97	Аналитический	0.30	-
197	516288.38	1319927.16	Аналитический	0.30	-
198	516243.24	1319832.76	Аналитический	0.30	-
199	516181.61	1319761.37	Аналитический	0.30	-
200	516172.27	1319750.53	Аналитический	0.30	-
201	516144.01	1319717.73	Аналитический	0.30	-
202	516140.65	1319713.84	Аналитический	0.30	-
203	516041.77	1319599.44	Аналитический	0.30	-
204	515967.01	1319507.36	Аналитический	0.30	-
205	515952.34	1319490.92	Аналитический	0.30	-
206	515922.66	1319457.65	Аналитический	0.30	-
207	515871.58	1319400.41	Аналитический	0.30	-
208	515869.44	1319397.75	Аналитический	0.30	-
209	515859.74	1319385.24	Аналитический	0.30	-
210	515847.20	1319369.09	Аналитический	0.30	-
211	515838.99	1319360.07	Аналитический	0.30	-
212	515774.55	1319289.29	Аналитический	0.30	-
213	515707.06	1319215.62	Аналитический	0.30	-
214	515702.25	1319214.11	Аналитический	0.30	-
215	515697.55	1319214.50	Аналитический	0.30	-
216	515689.80	1319217.43	Аналитический	0.30	-
217	515677.06	1319203.31	Аналитический	0.30	-
218	515680.68	1319197.11	Аналитический	0.20	-
219	515680.87	1319193.42	Аналитический	0.20	-
220	515684.11	1319180.57	Аналитический	0.20	-
221	515690.00	1319157.21	Аналитический	0.20	-
222	515704.69	1319145.48	Аналитический	0.20	-
223	515723.45	1319131.30	Аналитический	0.20	-
224	515870.98	1319142.09	Аналитический	0.20	-

1	2	3	4	5	6
225	515882.69	1319144.68	Аналитический	0.20	-
226	515907.50	1319119.60	Аналитический	0.20	-
227	515909.90	1319094.30	Аналитический	0.20	-
228	515890.90	1319082.70	Аналитический	0.20	-
229	515904.00	1319049.41	Картометрический	5.00	-
230	515914.75	1319022.09	Картометрический	5.00	-
231	515924.00	1318998.58	Картометрический	5.00	-
232	515932.19	1318977.79	Картометрический	5.00	-
233	515944.19	1318947.28	Картометрический	5.00	-
234	515956.58	1318915.79	Картометрический	5.00	-
235	515969.61	1318882.70	Картометрический	5.00	-
236	515977.28	1318863.20	Аналитический	0.20	-
237	516002.90	1318871.94	Аналитический	0.20	-
238	515970.52	1318953.23	Аналитический	0.20	-
239	515944.75	1319029.74	Аналитический	0.20	-
240	515931.60	1319073.88	Аналитический	0.20	-
241	515919.63	1319147.05	Аналитический	0.20	-
242	515917.44	1319162.89	Аналитический	0.20	-
243	515914.57	1319183.69	Аналитический	0.20	-
244	515914.26	1319187.99	Аналитический	0.30	-
245	515948.23	1319182.56	Аналитический	0.30	-
246	515952.36	1319181.90	Аналитический	0.30	-
247	515951.56	1319201.35	Аналитический	0.10	-
248	516000.59	1319191.39	Аналитический	0.10	-
249	516025.27	1319329.20	Аналитический	0.10	-
250	515976.27	1319339.15	Аналитический	0.10	-
251	515995.07	1319409.90	Аналитический	0.10	-
252	516009.23	1319449.54	Аналитический	0.10	-
253	516043.39	1319515.42	Аналитический	0.10	-
254	516076.81	1319554.68	Аналитический	0.10	-
255	516238.39	1319727.78	Аналитический	0.10	-
256	516338.43	1319833.86	Аналитический	0.10	-
257	516502.66	1320011.68	Аналитический	0.10	-
258	516747.68	1320281.23	Аналитический	0.10	-
259	516894.16	1320440.74	Аналитический	0.10	-
260	516934.58	1320503.62	Аналитический	0.10	-
261	516944.07	1320499.70	Аналитический	0.50	-
262	516960.55	1320498.39	Аналитический	0.50	-
263	516985.76	1320497.23	Аналитический	0.50	-
264	517060.98	1320490.95	Аналитический	0.50	-
265	517149.91	1320482.23	Аналитический	0.50	-
266	517261.61	1320468.74	Аналитический	0.50	-
267	517386.03	1320454.25	Аналитический	0.50	-
268	517518.40	1320437.82	Аналитический	0.50	-
269	517645.63	1320423.12	Аналитический	0.50	-
270	517841.96	1320399.16	Аналитический	0.50	-
271	518041.49	1320375.30	Аналитический	0.50	-
272	518172.00	1320360.32	Аналитический	0.50	-

1	2	3	4	5	6
273	518254.01	1320351.26	Аналитический	0.50	-
274	518463.39	1320328.13	Аналитический	0.50	-
275	518588.26	1320312.94	Аналитический	0.50	-
276	518720.31	1320297.86	Аналитический	0.50	-
106	518776.15	1320291.88	Аналитический	0.50	-
277	516901.07	1312210.23	Аналитический	0.30	-
278	516907.90	1312198.65	Аналитический	0.30	-
279	516963.25	1312354.82	Аналитический	0.50	-
280	517050.02	1312247.73	Аналитический	0.50	-
281	517088.77	1312268.67	Аналитический	0.50	-
282	517064.08	1312326.83	Аналитический	0.50	-
283	517025.23	1312384.80	Аналитический	0.50	-
284	517004.00	1312408.20	Аналитический	0.50	-
285	516997.42	1312411.49	Аналитический	0.50	-
286	516990.10	1312414.59	Аналитический	0.50	-
287	516974.17	1312404.84	Аналитический	0.50	-
288	516969.59	1312401.31	Аналитический	0.50	-
289	516966.66	1312398.89	Аналитический	0.50	-
290	516973.16	1312420.25	Аналитический	0.30	-
291	516998.44	1312497.56	Аналитический	0.30	-
292	517001.75	1312507.40	Картометрический	5.00	-
293	517017.61	1312554.59	Картометрический	5.00	-
294	517044.11	1312633.43	Картометрический	5.00	-
295	517066.01	1312693.25	Картометрический	5.00	-
296	517116.43	1312830.92	Картометрический	5.00	-
297	517120.65	1312842.46	Аналитический	0.30	-
298	517180.49	1313009.57	Аналитический	0.30	-
299	517182.54	1313015.26	Аналитический	0.30	-
300	517182.60	1313015.20	Аналитический	0.30	-
301	517183.30	1313015.90	Аналитический	0.30	-
302	517182.90	1313016.30	Аналитический	0.30	-
303	517243.82	1313186.17	Аналитический	0.10	-
304	517253.04	1313206.09	Аналитический	0.10	-
305	517305.43	1313319.25	Аналитический	0.10	-
306	517389.34	1313554.75	Аналитический	0.10	-
307	517430.67	1313711.70	Аналитический	0.30	-
308	517432.66	1313717.26	Аналитический	0.30	-
309	517474.54	1313838.88	Аналитический	0.30	-
310	517487.04	1313872.10	Аналитический	0.30	-
311	517496.85	1313900.27	Аналитический	0.30	-
312	517530.53	1313994.38	Аналитический	0.30	-
313	517542.00	1314022.85	Аналитический	0.30	-
314	517583.29	1314141.01	Аналитический	0.30	-
315	517596.74	1314179.46	Аналитический	0.30	-
316	517609.99	1314214.92	Аналитический	0.30	-
317	517685.98	1314453.29	Аналитический	0.30	-
318	517686.97	1314456.40	Аналитический	0.30	-

1	2	3	4	5	6
319	517695.26	1314501.65	Аналитический	0.30	-
320	517714.16	1314604.76	Аналитический	0.30	-
321	517715.39	1314611.44	Аналитический	0.30	-
322	517715.92	1314617.44	Аналитический	0.30	-
323	517716.43	1314624.17	Аналитический	0.30	-
324	517717.30	1314634.87	Аналитический	0.30	-
325	517718.36	1314647.82	Аналитический	0.30	-
326	517720.47	1314673.80	Аналитический	0.30	-
327	517727.42	1314709.80	Аналитический	0.30	-
328	517727.08	1314718.44	Аналитический	0.30	-
329	517726.97	1314721.16	Аналитический	0.30	-
330	517722.70	1314830.84	Аналитический	0.30	-
331	517722.68	1314831.27	Аналитический	0.30	-
332	517717.19	1314903.51	Аналитический	0.30	-
333	517714.70	1314936.31	Аналитический	0.30	-
334	517720.98	1314970.40	Аналитический	0.10	-
335	517705.58	1315051.70	Аналитический	0.10	-
336	517677.97	1315156.01	Аналитический	0.10	-
337	517608.27	1315329.54	Аналитический	0.10	-
338	517534.29	1315484.41	Аналитический	0.10	-
339	517526.34	1315489.45	Аналитический	0.30	-
340	517502.55	1315529.87	Аналитический	0.30	-
341	517483.72	1315556.22	Аналитический	0.30	-
342	517458.76	1315594.29	Аналитический	0.30	-
343	517360.24	1315747.60	Аналитический	0.30	-
344	517358.89	1315749.71	Аналитический	0.30	-
345	517325.35	1315811.74	Аналитический	0.30	-
346	517280.51	1315886.69	Аналитический	0.30	-
347	517277.13	1315893.21	Аналитический	0.30	-
348	517267.58	1315911.64	Аналитический	0.20	-
349	517365.01	1315967.95	Аналитический	0.20	-
350	517404.48	1316051.08	Аналитический	0.20	-
351	517244.90	1316002.45	Аналитический	0.20	-
352	517217.91	1316060.12	Аналитический	0.20	-
353	517437.64	1316126.57	Аналитический	0.20	-
354	517457.78	1316200.05	Аналитический	0.20	-
355	517190.84	1316067.05	Аналитический	0.30	-
356	517171.52	1316109.78	Аналитический	0.30	-
357	517169.56	1316118.81	Аналитический	0.30	-
358	517144.06	1316167.87	Аналитический	0.30	-
359	517119.26	1316224.58	Аналитический	0.30	-
360	517097.51	1316274.31	Аналитический	0.30	-
361	517058.89	1316364.93	Аналитический	0.30	-
362	517009.11	1316494.68	Аналитический	0.30	-
363	516972.45	1316580.93	Аналитический	0.30	-
364	516955.54	1316574.75	Аналитический	0.30	-
365	516941.98	1316569.21	Аналитический	0.30	-
366	516939.84	1316565.23	Аналитический	0.20	-

1	2	3	4	5	6
367	516935.13	1316556.41	Аналитический	0.20	-
368	516951.16	1316528.77	Аналитический	0.10	-
369	516956.44	1316540.46	Аналитический	0.10	-
370	516981.47	1316484.24	Аналитический	0.30	-
371	517030.42	1316353.52	Аналитический	0.30	-
372	517106.10	1316164.12	Аналитический	0.30	-
373	517124.79	1316098.28	Аналитический	0.30	-
374	517170.52	1316030.51	Аналитический	0.30	-
375	517206.20	1315953.27	Аналитический	0.30	-
376	517212.91	1315938.75	Аналитический	0.30	-
377	517259.49	1315860.67	Аналитический	0.30	-
378	517301.88	1315786.54	Аналитический	0.30	-
379	517334.15	1315732.23	Аналитический	0.30	-
380	517457.50	1315539.21	Аналитический	0.30	-
381	517497.23	1315482.83	Аналитический	0.30	-
382	517577.08	1315315.96	Аналитический	0.30	-
383	517608.95	1315234.75	Аналитический	0.30	-
384	517641.62	1315146.49	Аналитический	0.30	-
385	517651.47	1315111.16	Аналитический	0.30	-
386	517654.45	1315099.44	Аналитический	0.30	-
387	517662.80	1315057.47	Аналитический	0.30	-
388	517664.82	1315047.41	Аналитический	0.30	-
389	517677.86	1314932.83	Аналитический	0.30	-
390	517685.74	1314829.14	Аналитический	0.30	-
391	517693.78	1314713.98	Аналитический	0.30	-
392	517659.27	1314461.61	Аналитический	0.30	-
393	517575.50	1314203.78	Аналитический	0.30	-
394	517518.15	1314044.40	Аналитический	0.10	-
395	517494.11	1314027.87	Аналитический	0.10	-
396	517489.00	1314014.13	Аналитический	0.10	-
397	517491.07	1313969.12	Аналитический	0.30	-
398	517250.13	1313299.63	Аналитический	0.30	-
399	517190.59	1313136.33	Аналитический	0.30	-
400	517176.02	1313143.67	Картометрический	5.00	-
401	517174.37	1313137.90	Картометрический	5.00	-
402	517172.71	1313132.13	Картометрический	5.00	-
403	517152.03	1313060.01	Картометрический	5.00	-
404	517139.69	1313016.98	Картометрический	5.00	-
405	517121.10	1312975.23	Картометрический	5.00	-
406	517100.02	1312927.88	Картометрический	5.00	-
407	517084.25	1312892.46	Картометрический	5.00	-
408	517071.69	1312864.24	Картометрический	5.00	-
409	517063.57	1312839.44	Картометрический	5.00	-
410	517007.85	1312668.36	Аналитический	0.50	-
411	516993.19	1312670.65	Аналитический	0.50	-
412	516992.33	1312667.51	Аналитический	0.50	-
413	516965.32	1312672.26	Аналитический	0.50	-
414	516943.28	1312677.20	Аналитический	0.50	-

1	2	3	4	5	6
415	516913.70	1312679.85	Аналитический	0.50	-
416	516887.11	1312677.03	Аналитический	0.50	-
417	516859.34	1312669.80	Аналитический	0.50	-
418	516825.57	1312666.34	Аналитический	0.50	-
419	516813.94	1312675.69	Аналитический	0.50	-
420	516801.14	1312713.78	Аналитический	0.50	-
421	516792.78	1312760.69	Аналитический	0.50	-
422	516783.12	1312811.06	Аналитический	0.50	-
423	516771.31	1312859.48	Аналитический	0.50	-
424	516760.46	1312889.57	Аналитический	0.50	-
425	516746.70	1312923.41	Аналитический	0.50	-
426	516735.84	1312943.15	Аналитический	0.50	-
427	516711.89	1312983.04	Аналитический	0.50	-
428	516703.81	1312994.50	Аналитический	0.50	-
429	516669.30	1313034.26	Аналитический	0.50	-
430	516644.50	1313056.32	Аналитический	0.50	-
431	516616.58	1313079.51	Аналитический	0.50	-
432	516594.38	1313094.35	Аналитический	0.50	-
433	516561.92	1313113.62	Аналитический	0.50	-
434	516500.79	1313147.10	Аналитический	0.50	-
435	516384.21	1313206.06	Аналитический	0.50	-
436	516264.33	1313262.20	Аналитический	0.50	-
437	516242.63	1313270.68	Аналитический	0.50	-
438	516206.00	1313283.52	Аналитический	0.50	-
439	516172.85	1313291.99	Аналитический	0.50	-
440	516137.73	1313297.55	Аналитический	0.50	-
441	516111.33	1313299.87	Аналитический	0.50	-
442	516063.66	1313301.13	Аналитический	0.50	-
443	516004.94	1313298.56	Аналитический	0.50	-
444	515945.82	1313297.12	Аналитический	0.50	-
445	515870.11	1313292.73	Аналитический	0.50	-
446	515819.96	1313293.15	Аналитический	0.50	-
447	515783.14	1313292.37	Аналитический	0.50	-
448	515639.81	1313285.53	Аналитический	0.50	-
449	515628.63	1313287.73	Аналитический	0.50	-
450	515625.68	1313291.27	Аналитический	0.50	-
451	515604.87	1313290.91	Аналитический	0.50	-
452	515601.55	1313283.72	Аналитический	0.50	-
453	515593.68	1313281.93	Аналитический	0.50	-
454	515562.02	1313282.84	Аналитический	0.50	-
455	515538.54	1313283.32	Аналитический	0.50	-
456	515518.57	1313284.28	Аналитический	0.50	-
457	515494.28	1313287.52	Аналитический	0.50	-
458	515463.40	1313295.98	Аналитический	0.50	-
459	515444.94	1313304.32	Аналитический	0.50	-
460	515422.81	1313319.01	Аналитический	0.50	-
461	515401.76	1313333.50	Аналитический	0.50	-
462	515374.80	1313359.89	Аналитический	0.50	-

1	2	3	4	5	6
463	515351.45	1313387.22	Аналитический	0.50	-
464	515343.25	1313397.67	Аналитический	0.50	-
465	515335.95	1313410.27	Аналитический	0.50	-
466	515328.45	1313427.57	Аналитический	0.50	-
467	515318.64	1313457.78	Аналитический	0.50	-
468	515307.19	1313501.66	Аналитический	0.50	-
469	515299.23	1313530.99	Аналитический	0.50	-
470	515290.24	1313563.05	Аналитический	0.50	-
471	515263.39	1313652.31	Аналитический	0.50	-
472	515241.38	1313729.34	Аналитический	0.50	-
473	515220.55	1313763.45	Аналитический	0.50	-
474	515202.67	1313784.53	Аналитический	0.50	-
475	515143.70	1313815.77	Аналитический	0.50	-
476	515133.21	1313809.98	Аналитический	0.50	-
477	515131.14	1313807.58	Аналитический	0.50	-
478	515133.77	1313806.36	Аналитический	0.50	-
479	515181.31	1313779.28	Аналитический	0.50	-
480	515193.61	1313769.70	Аналитический	0.50	-
481	515208.72	1313755.71	Аналитический	0.50	-
482	515218.75	1313734.55	Аналитический	0.50	-
483	515253.87	1313621.35	Аналитический	0.50	-
484	515289.88	1313495.11	Аналитический	0.50	-
485	515302.87	1313448.68	Аналитический	0.50	-
486	515315.64	1313412.20	Аналитический	0.50	-
487	515321.68	1313398.37	Аналитический	0.50	-
488	515329.37	1313386.72	Аналитический	0.50	-
489	515331.52	1313384.64	Аналитический	0.50	-
490	515333.42	1313379.76	Аналитический	0.50	-
491	515362.21	1313345.44	Аналитический	0.50	-
492	515387.37	1313320.31	Аналитический	0.50	-
493	515415.91	1313296.44	Аналитический	0.50	-
494	515434.38	1313287.10	Аналитический	0.50	-
495	515458.97	1313275.52	Аналитический	0.50	-
496	515484.47	1313269.16	Аналитический	0.50	-
497	515514.42	1313264.97	Аналитический	0.50	-
498	515548.91	1313264.58	Аналитический	0.50	-
499	515563.82	1313263.25	Аналитический	0.50	-
500	515580.14	1313264.01	Аналитический	0.50	-
501	515709.19	1313270.00	Аналитический	0.50	-
502	515765.19	1313270.75	Аналитический	0.50	-
503	515786.98	1313271.04	Аналитический	0.50	-
504	515871.90	1313273.64	Аналитический	0.50	-
505	515890.90	1313274.80	Аналитический	0.50	-
506	516004.12	1313281.76	Аналитический	0.50	-
507	516069.60	1313281.91	Аналитический	0.50	-
508	516088.95	1313280.86	Аналитический	0.50	-
509	516109.43	1313281.37	Аналитический	0.50	-
510	516140.79	1313278.88	Аналитический	0.50	-

1	2	3	4	5	6
511	516172.52	1313274.42	Аналитический	0.50	-
512	516203.19	1313265.20	Аналитический	0.50	-
513	516237.14	1313252.70	Аналитический	0.50	-
514	516258.39	1313244.98	Аналитический	0.50	-
515	516368.05	1313193.51	Аналитический	0.50	-
516	516377.00	1313188.22	Аналитический	0.50	-
517	516380.46	1313186.93	Аналитический	0.50	-
518	516492.84	1313129.55	Аналитический	0.50	-
519	516553.61	1313096.36	Аналитический	0.50	-
520	516581.51	1313080.24	Аналитический	0.50	-
521	516606.24	1313064.02	Аналитический	0.50	-
522	516632.00	1313043.72	Аналитический	0.50	-
523	516656.86	1313020.00	Аналитический	0.50	-
524	516679.19	1312997.48	Аналитический	0.50	-
525	516695.80	1312973.80	Аналитический	0.50	-
526	516718.17	1312938.31	Аналитический	0.50	-
527	516729.63	1312916.57	Аналитический	0.50	-
528	516742.26	1312886.49	Аналитический	0.50	-
529	516754.46	1312852.87	Аналитический	0.50	-
530	516762.52	1312810.43	Аналитический	0.50	-
531	516772.65	1312756.34	Аналитический	0.50	-
532	516781.00	1312714.68	Аналитический	0.50	-
533	516792.78	1312667.60	Аналитический	0.50	-
534	516804.37	1312621.89	Аналитический	0.50	-
535	516816.23	1312592.59	Аналитический	0.50	-
536	516823.84	1312580.31	Аналитический	0.50	-
537	516887.18	1312475.72	Аналитический	0.50	-
538	516916.42	1312429.81	Аналитический	0.50	-
539	516908.89	1312410.59	Аналитический	0.30	-
540	516898.67	1312381.04	Аналитический	0.30	-
541	516877.08	1312318.55	Картометрический	0.30	-
542	516862.36	1312275.94	Аналитический	0.30	-
543	516874.91	1312254.63	Аналитический	0.30	-
544	516883.02	1312240.87	Картометрический	0.30	-
277	516901.07	1312210.23	Аналитический	0.30	-
545	516921.81	1312484.13	Аналитический	0.10	-
546	516940.47	1312521.16	Аналитический	0.10	-
547	516983.53	1312645.02	Аналитический	0.10	-
548	516973.64	1312651.97	Аналитический	0.30	-
549	516954.57	1312655.27	Аналитический	0.30	-
550	516911.23	1312660.36	Аналитический	0.30	-
551	516871.29	1312652.67	Аналитический	0.30	-
552	516835.16	1312639.32	Аналитический	0.30	-
553	516826.21	1312623.59	Аналитический	0.30	-
554	516834.36	1312605.60	Аналитический	0.30	-
555	516855.66	1312571.71	Аналитический	0.30	-
556	516889.15	1312526.09	Аналитический	0.30	-

1	2	3	4	5	6
557	516911.87	1312495.37	Аналитический	0.30	-
545	516921.81	1312484.13	Аналитический	0.10	-
558	515277.89	1309429.70	Аналитический	0.30	-
559	515307.56	1309440.30	Аналитический	0.30	-
560	515325.81	1309451.35	Аналитический	0.30	-
561	515347.53	1309467.09	Аналитический	0.30	-
562	515394.07	1309497.86	Аналитический	0.30	-
563	515430.75	1309539.16	Аналитический	0.30	-
564	515451.77	1309561.77	Аналитический	0.30	-
565	515498.46	1309619.05	Аналитический	0.30	-
566	515530.08	1309660.40	Аналитический	0.30	-
567	515559.74	1309712.12	Аналитический	0.30	-
568	515581.62	1309784.00	Аналитический	0.30	-
569	515578.04	1309793.55	Аналитический	0.30	-
570	515565.49	1309803.73	Аналитический	0.30	-
571	515556.85	1309807.64	Аналитический	0.30	-
572	515491.23	1309771.55	Аналитический	0.30	-
573	515438.13	1309737.07	Аналитический	0.30	-
574	515402.05	1309694.20	Аналитический	0.30	-
575	515372.12	1309658.64	Аналитический	0.30	-
576	515334.31	1309618.84	Аналитический	0.30	-
577	515303.65	1309576.35	Аналитический	0.30	-
578	515276.79	1309519.28	Аналитический	0.30	-
579	515256.67	1309487.06	Аналитический	0.30	-
580	515251.32	1309448.87	Аналитический	0.30	-
581	515256.00	1309443.90	Аналитический	0.30	-
582	515268.70	1309434.82	Аналитический	0.30	-
558	515277.89	1309429.70	Аналитический	0.30	-

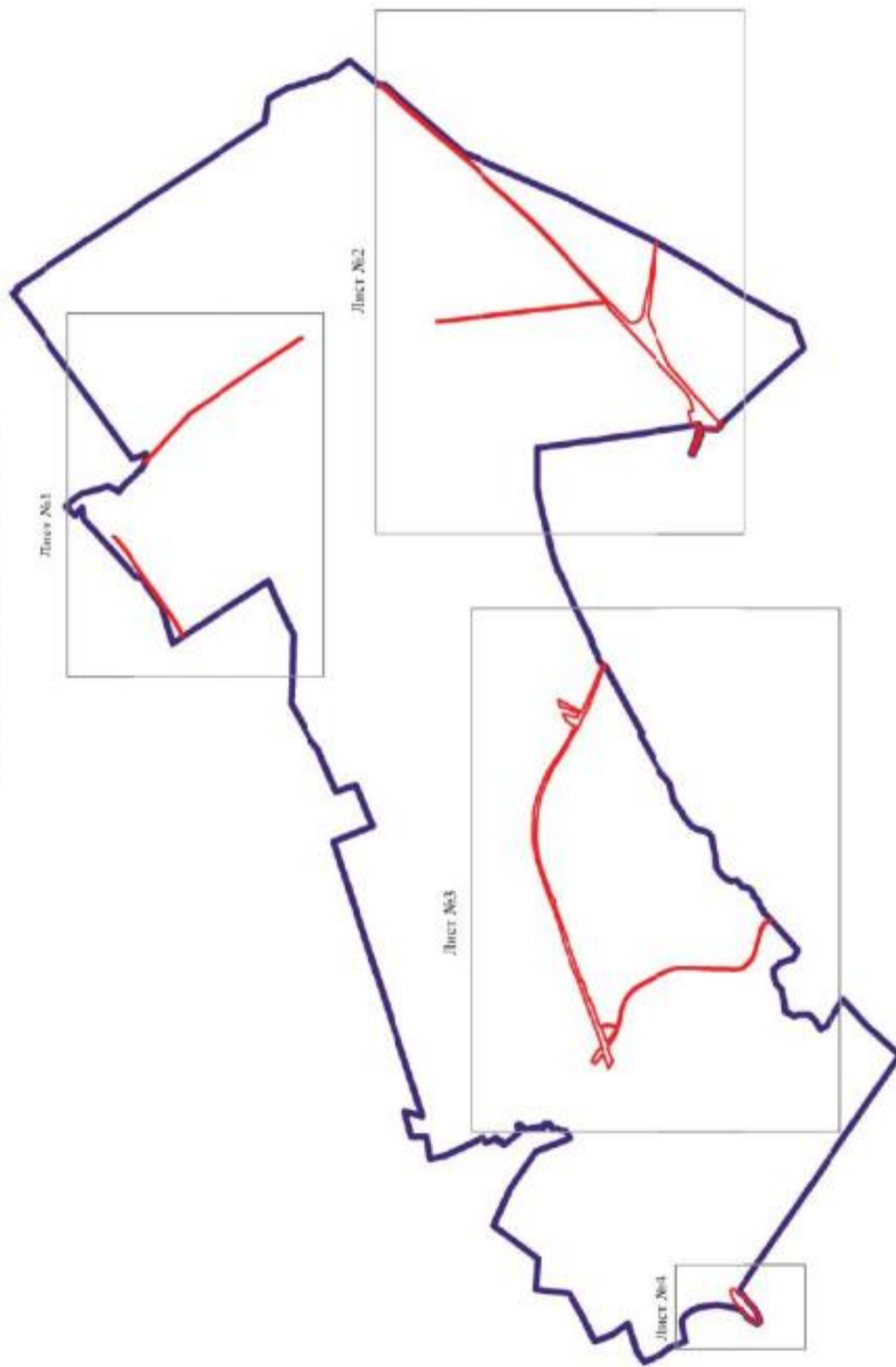
3. Сведения о характерных точках части (частей) границы объекта

Обозначение характерных точек части границы	Координаты, м		Метод определения координат характерной точки	Средняя квадратическая погрешность положения характерной точки (Mt), м	Описание обозначения точки на местности (при наличии)
	X	Y			
1	2	3	4	5	6
Часть №					
-	-	-	-	-	-




Раздел 4

План границ объекта

Схема расположения листов плана границ объекта



Используемые условные знаки и обозначения:

-  границы территориальной зоны
-  границы муниципального образования
-  область и номер листа плана границ объекта



Заместитель руководителя ФБУ ВТ «Нормативно-проектный центр»
 Подпись: *А.В. Ромашов* Дата: 23 в марте 2020 г.
 Место для оттиска печати (Фирма, подпись) лица, составившего описание местоположения границ объекта




Масштаб 1:50000

План границ объекта

Лист №1



Используемые условные знаки и обозначения:

- | | |
|---|---|
|  | границы территориальной зоны |
|  | границы муниципального образования |
|  | характерная точка границ территориальной зоны |

Масштаб 1:100000


Заместитель, руководитель БУДНО «Нормативно-проектный центр»

Подпись:  М. В. Романов Дата « 23 » марта 2020 г.

Место для отписки (подпись) дата, составившего описание местоположения границ объекта



План границ области
Лист №3



Масштаб 1:10000


- Исключены условные знаки и обозначения:
- границы территориальной зоны
 - границы муниципального образования
 - территория точки границ территориальной зоны

Заместитель руководителя БУЗСО Нурмаганов-проектный центр:
Подпись: _____ Романов Дата: « 21 » марта 2020 г.
Место для оттиска печати (для подписи) _____






План границ объекта

Лист №4




Масштаб 1:5000

Используемые условные знаки и обозначения:

	границы территориальной зоны
	границы муниципального образования
	характерная точка границ территориальной зоны

Заместитель руководителя БУВО «Нормативно-проектный центр»

Подпись  А.В. Ромашов Дата « 23 » марта 2020 г.

Место для оттиска печати (для вальцовки) лица, составившего описание местоположения границ объекта



ОПИСАНИЕ МЕСТОПОЛОЖЕНИЯ ГРАНИЦ

Зона сельскохозяйственного производства - СХ2

(наименование объекта, местоположение границ которого описано
(далее - объект)

Раздел 1

Сведения об объекте		
№ п/п	Характеристики объекта	Описание характеристик
1	2	3
1	Местоположение объекта	Воронежская область, Новоусманский муниципальный район, Бабяковское сельское поселение
2	Площадь объекта \pm величина погрешности определения площади ($P \pm \text{Дельта } P$)	11483 \pm 1875 м ²
3	Иные характеристики объекта	-

Раздел 2

Сведения о местоположении границ объекта					
1. Система координат: МСК - 36, зона 1					
2. Сведения о характерных точках границ объекта					
Обозначение характерных точек границ	Координаты, м		Метод определения координат характерной точки	Средняя квадратическая погрешность положения характерной точки (Mt), м	Описание обозначения точки на местности (при наличии)
	X	Y			
1	2	3	4	5	6
1	517050.02	1312247.73	Аналитический	0.30	-
2	516963.25	1312354.82	Аналитический	0.30	-
3	516907.90	1312198.65	Аналитический	0.30	-
4	516913.67	1312188.85	Аналитический	0.30	-
5	516929.48	1312182.39	Аналитический	0.30	-
1	517050.02	1312247.73	Аналитический	0.30	-
3. Сведения о характерных точках части (частей) границы объекта					
Обозначение характерных точек части границы	Координаты, м		Метод определения координат характерной точки	Средняя квадратическая погрешность положения характерной точки (Mt), м	Описание обозначения точки на местности (при наличии)
	X	Y			
1	2	3	4	5	6
Часть №					
-	-	-	-	-	-

План границ объекта



Масштаб 1:2000

Используемые условные знаки и обозначения:




границы территориальной зоны



характерная точка границ территориальной зоны

Заместитель руководителя БУВО «Нормативно-проектный центр»

Подпись  А.В. Ромашов Дата « 23 » марта 2020 г.

Место для оттиска печати (для размещения) лица, составившего описание местоположения границ объекта



ОПИСАНИЕ МЕСТОПОЛОЖЕНИЯ ГРАНИЦ

Зона сельскохозяйственного использования - СХЗ

(наименование объекта, местоположение границ которого описано
(далее - объект)

Раздел 1

Сведения об объекте		
№ п/п	Характеристики объекта	Описание характеристик
1	2	3
1	Местоположение объекта	Воронежская область, Новоусманский муниципальный район, Бабяковское сельское поселение
2	Площадь объекта \pm величина погрешности определения площади ($P \pm \text{Дельта } P$)	473662 \pm 12044 м ²
3	Иные характеристики объекта	-

Раздел 2

Сведения о местоположении границ объекта					
1. Система координат: МСК - 36, зона 1					
2. Сведения о характерных точках границ объекта					
Обозначение характерных точек границ	Координаты, м		Метод определения координат характерной точки	Средняя квадратическая погрешность положения характерной точки (M _t), м	Описание обозначения точки на местности (при наличии)
	X	Y			
1	2	3	4	5	6
1	518734.06	1311350.96	Аналитический	2.50	-
2	518733.42	1311355.85	Аналитический	2.50	-
3	518739.44	1311369.15	Аналитический	2.50	-
4	518744.84	1311375.58	Аналитический	2.50	-
5	518795.21	1311436.77	Аналитический	2.50	-
6	518809.09	1311444.75	Аналитический	2.50	-
7	518823.46	1311450.52	Аналитический	2.50	-
8	518837.48	1311453.48	Аналитический	2.50	-
9	518853.68	1311456.90	Аналитический	2.50	-
10	518869.29	1311490.78	Аналитический	2.50	-
11	518882.66	1311548.32	Аналитический	2.50	-
12	518882.85	1311559.43	Аналитический	2.50	-
13	518883.19	1311580.08	Аналитический	2.50	-
14	518878.00	1311594.46	Аналитический	2.50	-
15	518819.78	1311665.33	Аналитический	2.50	-
16	518809.74	1311703.76	Аналитический	2.50	-
17	518805.82	1311795.51	Аналитический	2.50	-
18	518787.99	1311838.91	Аналитический	2.50	-
19	518765.17	1311900.79	Аналитический	2.50	-
20	518777.60	1311931.28	Аналитический	2.50	-
21	518807.32	1312034.73	Аналитический	2.50	-
22	518783.17	1312048.27	Аналитический	2.50	-
23	518798.12	1312132.22	Аналитический	2.50	-
24	518741.38	1312156.68	Аналитический	2.50	-
25	518684.35	1312181.26	Аналитический	2.50	-
26	518658.49	1312192.53	Аналитический	2.50	-
27	518627.27	1312205.85	Аналитический	2.50	-
28	518610.19	1312074.87	Аналитический	2.50	-
29	518548.03	1312107.22	Аналитический	2.50	-
30	518499.87	1312132.29	Аналитический	2.50	-
31	518449.23	1312158.65	Аналитический	2.50	-
32	518394.01	1312187.39	Аналитический	2.50	-
33	518320.74	1312225.53	Аналитический	2.50	-
34	518243.57	1312265.70	Аналитический	2.50	-
35	518167.57	1312305.26	Аналитический	2.50	-

1	2	3	4	5	6
36	518119.46	1312051.03	Аналитический	2.50	-
37	518072.80	1311793.64	Аналитический	2.50	-
38	518149.74	1311755.42	Аналитический	2.50	-
39	518226.94	1311717.07	Аналитический	2.50	-
40	518279.97	1311690.73	Аналитический	2.50	-
41	518257.97	1311580.34	Аналитический	2.50	-
42	518261.75	1311573.54	Аналитический	2.50	-
43	518486.79	1311464.31	Аналитический	2.50	-
44	518626.76	1311396.37	Аналитический	2.50	-
45	518639.32	1311393.15	Аналитический	2.50	-
46	518637.37	1311387.88	Аналитический	2.50	-
47	518650.79	1311382.76	Аналитический	2.50	-
1	518734.06	1311350.96	Аналитический	2.50	-
3. Сведения о характерных точках части (частей) границы объекта					
Обозначение характерных точек части границы	Координаты, м		Метод определения координат характерной точки	Средняя квадратическая погрешность положения характерной точки (Mt), м	Описание обозначения точки на местности (при наличии)
	X	Y			
1	2	3	4	5	6
Часть №					
-	-	-	-	-	-

ОПИСАНИЕ МЕСТОПОЛОЖЕНИЯ ГРАНИЦ

Зона рекреационного назначения - объектов отдыха - Р1

 (наименование объекта, местоположение границ которого описано
 (далее - объект))

Раздел 1

Сведения об объекте		
№ п/п	Характеристики объекта	Описание характеристик
1	2	3
1	Местоположение объекта	Воронежская область, Новоусманский муниципальный район, Бабяковское сельское поселение
2	Площадь объекта \pm величина погрешности определения площади ($P \pm \Delta P$)	421833 \pm 11366 м ²
3	Иные характеристики объекта	-

Раздел 2

Сведения о местоположении границ объекта					
1. Система координат: МСК - 36, зона 1					
2. Сведения о характерных точках границ объекта					
Обозначение характерных точек границ	Координаты, м		Метод определения координат характерной точки	Средняя квадратическая погрешность положения характерной точки (Mt), м	Описание обозначения точки на местности (при наличии)
	X	Y			
1	2	3	4	5	6
1	517058.14	1313782.06	Аналитический	0.30	-
2	517080.86	1313826.60	Картометрический	5.00	-
3	516574.89	1314307.31	Картометрический	5.00	-
4	516376.45	1314398.42	Аналитический	0.30	-
5	516318.14	1314286.00	Аналитический	0.30	-
6	516316.10	1314279.24	Аналитический	0.30	-
7	516199.51	1314047.11	Аналитический	0.30	-
8	516136.35	1313927.47	Аналитический	0.30	-
9	515995.72	1313650.71	Аналитический	0.30	-
10	515948.37	1313540.86	Аналитический	0.30	-
11	515962.69	1313530.19	Аналитический	0.30	-
12	516419.45	1313506.76	Аналитический	0.30	-
13	516433.52	1313540.50	Аналитический	0.30	-
14	516449.67	1313619.26	Аналитический	0.30	-
15	516536.12	1313789.13	Аналитический	0.30	-
16	516640.76	1313994.76	Аналитический	0.30	-
1	517058.14	1313782.06	Аналитический	0.30	-
3. Сведения о характерных точках части (частей) границы объекта					
Обозначение характерных точек части границы	Координаты, м		Метод определения координат характерной точки	Средняя квадратическая погрешность положения характерной точки (Mt), м	Описание обозначения точки на местности (при наличии)
	X	Y			
1	2	3	4	5	6
Часть №					
-	-	-	-	-	-



Раздел 4

План границ объекта




Масштаб 1:5000

Используемые условные знаки и обозначения:

- | | |
|---|---|
|  | границы территориальной зоны |
|  | характерная точка границ территориальной зоны |

Заместитель руководителя БУВД «Нормативно-проектный центр»

Подпись:  А.В. Ромашов Дата « 23 » марта 2020 г.

Место для отрыва листа (или габаритов) листа, составленного описания местоположения границ объекта



ОПИСАНИЕ МЕСТОПОЛОЖЕНИЯ ГРАНИЦ

Зона садоводства и огородничества - СО1

(наименование объекта, местоположение границ которого описано
(далее - объект))

Раздел 1

Сведения об объекте		
№ п/п	Характеристики объекта	Описание характеристик
1	2	3
1	Местоположение объекта	Воронежская область, Новоусманский муниципальный район, Бабяковское сельское поселение
2	Площадь объекта \pm величина погрешности определения площади ($P \pm \Delta P$)	204296 \pm 7910 м ²
3	Иные характеристики объекта	-

Раздел 2


Сведения о местоположении границ объекта					
1. Система координат: МСК - 36, зона 1					
2. Сведения о характерных точках границ объекта					
Обозначение характерных точек границ	Координаты, м		Метод определения координат характерной точки	Средняя квадратическая погрешность положения характерной точки (Mt), м	Описание обозначения точки на местности (при наличии)
	X	Y			
1	2	3	4	5	6
1	519083.54	1312155.70	Аналитический	0.10	-
2	519187.48	1312478.92	Аналитический	0.10	-
3	519183.77	1312480.46	Аналитический	0.10	-
4	519143.13	1312497.39	Аналитический	0.10	-
5	519107.54	1312512.22	Аналитический	0.10	-
6	519099.91	1312515.39	Аналитический	0.10	-
7	519052.21	1312535.26	Аналитический	0.10	-
8	519036.49	1312541.81	Аналитический	0.10	-
9	519031.69	1312508.11	Аналитический	0.10	-
10	519028.82	1312488.01	Аналитический	0.10	-
11	519025.96	1312467.91	Аналитический	0.10	-
12	519023.10	1312447.80	Аналитический	0.10	-
13	519020.23	1312427.70	Аналитический	0.10	-
14	519017.37	1312407.60	Аналитический	0.10	-
15	519014.50	1312387.50	Аналитический	0.10	-
16	519012.84	1312375.84	Аналитический	0.10	-
17	519011.64	1312367.40	Аналитический	0.10	-
18	519008.78	1312347.29	Аналитический	0.10	-
19	519005.91	1312327.19	Аналитический	0.10	-
20	519003.05	1312307.09	Аналитический	0.10	-
21	519000.18	1312286.99	Аналитический	0.10	-
22	518993.69	1312241.41	Аналитический	0.10	-
23	519008.84	1312226.96	Аналитический	0.10	-
24	519080.32	1312158.77	Аналитический	0.10	-
1	519083.54	1312155.70	Аналитический	0.10	-
25	520364.69	1316164.02	Аналитический	0.20	-
26	520352.86	1316519.35	Аналитический	0.20	-
27	519974.80	1316623.22	Аналитический	0.20	-
28	519866.12	1316290.87	Аналитический	0.20	-
29	519861.96	1316275.97	Аналитический	0.10	-
30	520085.47	1316224.05	Аналитический	0.20	-

1	2	3	4	5	6
31	520307.74	1316172.81	Аналитический	0.20	-
25	520364.69	1316164.02	Аналитический	0.20	-
3. Сведения о характерных точках части (частей) границы объекта					
Обозначение характерных точек части границы	Координаты, м		Метод определения координат характерной точки	Средняя квадратическая погрешность положения характерной точки (Mt), м	Описание обозначения точки на местности (при наличии)
	X	Y			
1	2	3	4	5	6
Часть №					
-	-	-	-	-	-

Раздел 4



План границ объекта

Схема расположения листов плана границ объекта



Масштаб 1:25000

Используемые условные знаки и обозначения:


-  границы территориальной зоны
-  границы муниципального образования
-  область и номер листа плана границ объекта

Заместитель руководителя БУВО «Нормативно-проектный центр»
 Подпись:  А. В. Ромашов Дата « 23 » марта 2020 г.
 Место для оттиска печати (фунт. материал) листа, составившего описание местоположения границ объекта

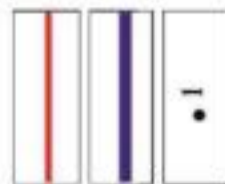


План границ объекта

Лист №1



Используемые условные знаки и обозначения:



Масштаб 1:2000



Заместитель руководителя ФБУВТ «Нормативно-проектный центр»

Подпись: А.В. Романов Дата « 23 » марта 2020 г.

Место для оттиска печати (для разграничения листов, составившего описание местоположения границ объекта)




План грани объекта


Лист №2



Масштаб 1:2000

Используемые условные знаки и обозначения.

	границы территориальной зоны
	границы муниципального образования
	характерная точка грани территориальной зоны

Заместитель руководителя БУЗСО «Нормативно-проектный центр»
 Подпись:  А.В. Ромашов Дата « 23 » марта 2020 г.
 Место для оттиска печати (или подписи) лиц, осуществляющих описание местоположения грани объекта.

