



**ДЕПАРТАМЕНТ
АРХИТЕКТУРЫ И ГРАДОСТРОИТЕЛЬСТВА
ВОРОНЕЖСКОЙ ОБЛАСТИ**

Правовое управление администрации
Воронежской области

ЗАРЕГИСТРИРОВАНО

« 08 » 07 2020.

Регистрационный номер № 516

ПРИКАЗ

29.06.2020

№ 45-01-04/499

г. Воронеж

**Об утверждении правил землепользования и застройки
Костёнского сельского поселения Хохольского муниципального района
Воронежской области**

В соответствии с Градостроительным кодексом Российской Федерации, Федеральным законом от 06.10.2003 № 131-ФЗ «Об общих принципах организации местного самоуправления в Российской Федерации», Законом Воронежской области от 07.07.2006 № 61-ОЗ «О регулировании градостроительной деятельности в Воронежской области», Законом Воронежской области от 20.12.2018 № 173-ОЗ «О перераспределении полномочий по утверждению правил землепользования и застройки между органами местного самоуправления поселений Воронежской области, городского округа город Нововоронеж, Борисоглебского городского округа и исполнительными органами государственной власти Воронежской области», постановлением правительства Воронежской области от 31.12.2014 № 1240 «Об утверждении Положения о департаменте архитектуры и градостроительства Воронежской области», на основании приказа департамента архитектуры и градостроительства Воронежской области от 01.03.2019 № 45-01-04/27 «О подготовке проектов правил землепользования и застройки поселений Аннинского, Бобровского, Верхнемамонского,

Верхнехавского, Воробьёвского, Каширского, Лискинского, Новоусманского, Ольховатского, Павловского, Панинского, Подгоренского, Рамонского, Семилукского и Хохольского муниципальных районов и городского округа город Нововоронеж Воронежской области», с учетом заключений о результатах публичных слушаний от 28.01.2020

п р и к а з ы в а ю:

1. Утвердить прилагаемые правила землепользования и застройки Костёнского сельского поселения Хохольского муниципального района Воронежской области.

2. Признать утратившими силу следующие решения Совета народных депутатов Костёнского сельского поселения Хохольского муниципального района Воронежской области:

- от 23.12.2011 № 33 «Об утверждении правил землепользования и застройки Костёнского сельского поселения»;

- от 10.12.2012 № 32 «О внесении изменений в правила землепользования и застройки Костёнского сельского поселения Хохольского муниципального района Воронежской области, утвержденные решением Совета народных депутатов Костёнского сельского поселения от 23.12.2011 года № 33»;

- от 31.10.2016 № 24 «О внесении изменений в решение Совета народных депутатов Костёнского сельского поселения Хохольского муниципального района Воронежской области от 23.12.2011 г. № 33 «Об утверждении Правил землепользования и застройки Костёнского сельского поселения Хохольского муниципального района Воронежской области»;

- от 25.04.2017 № 17 «О внесении изменений Правила землепользования и застройки Костёнского сельского поселения Хохольского муниципального района Воронежской области.»;

- от 13.04.2018 № 13 «О внесении изменений в Правила землепользования и застройки Костёнского сельского поселения Хохольского

муниципального района Воронежской области, утвержденных решением Совета Костёнского сельского поселения от 31.10.2016 г. № 24».

3. Контроль исполнения настоящего приказа возложить на заместителя руководителя департамента архитектуры и градостроительства Воронежской области – начальника отдела территориального планирования Беляеву С.М.

Руководитель департамента
архитектуры и градостроительства
Воронежской области

A handwritten signature in black ink, consisting of several loops and a long, sweeping tail that extends towards the top right of the page.

А.А. Еренков

УТВЕРЖДЕНЫ
приказом департамента
архитектуры и градостроительства
Воронежской области
от 29.06.2020 № 45-01-04/499

**ПРАВИЛА ЗЕМЛЕПОЛЬЗОВАНИЯ И ЗАСТРОЙКИ
КОСТЁНСКОГО СЕЛЬСКОГО ПОСЕЛЕНИЯ
ХОХОЛЬСКОГО МУНИЦИПАЛЬНОГО РАЙОНА
ВОРОНЕЖСКОЙ ОБЛАСТИ**

**ЧАСТЬ I. ПОРЯДОК ПРИМЕНЕНИЯ ПРАВИЛ
ЗЕМЛЕПОЛЬЗОВАНИЯ И ЗАСТРОЙКИ И ВНЕСЕНИЯ В НИХ
ИЗМЕНЕНИЙ**

Раздел 1. Общие положения

**1. Предмет регулирования и цели подготовки Правил
землепользования и застройки Костёнского сельского поселения
Хохольского муниципального района Воронежской области**

1. Правила землепользования и застройки Костёнского сельского поселения Хохольского муниципального района Воронежской области (далее – Правила) являются документом градостроительного зонирования, который утверждается нормативным правовым актом департамента архитектуры и градостроительства Воронежской области и в котором устанавливаются территориальные зоны, градостроительные регламенты, порядок применения такого документа и порядок внесения в него изменений.

2. Правила разработаны в соответствии с Градостроительным кодексом Российской Федерации (далее – ГрК РФ), Земельным кодексом Российской Федерации, Федеральным законом от 06.10.2003 № 131-ФЗ «Об общих принципах организации местного самоуправления в Российской Федерации», иными нормативными правовыми актами Российской Федерации, Воронежской области, муниципальными правовыми актами муниципального образования с учетом положений нормативных актов и документов, определяющих основные направления социально-

экономического и градостроительного развития муниципального образования, а также сведений Единого государственного реестра недвижимости, сведений, документов и материалов, содержащихся в государственных информационных системах обеспечения градостроительной деятельности.

3. Правила разработаны в целях:

- создания условий для устойчивого развития территории муниципального образования, сохранения окружающей среды и объектов культурного наследия;
- создания условий для планировки территории муниципального образования;
- обеспечения прав и законных интересов физических и юридических лиц, в том числе правообладателей земельных участков и объектов капитального строительства;
- создания условий для привлечения инвестиций, в том числе путем предоставления возможности выбора наиболее эффективных видов разрешенного использования земельных участков и объектов капитального строительства.

2. Основные понятия, используемые в Правилах

В настоящих Правилах используются основные понятия, установленные законодательством Российской Федерации.

3. Сфера применения Правил

1. Действие настоящих Правил распространяется на всю территорию Костёнского сельского поселения Хохольского муниципального района Воронежской области. Правила обязательны для соблюдения органами государственной власти, органами местного самоуправления, физическими и юридическими лицами, при осуществлении ими градостроительной деятельности на территории Костёнского сельского поселения Хохольского муниципального района Воронежской области.

2. Настоящие Правила применяются наряду с:
- техническими регламентами и иными обязательными требованиями, установленными в соответствии с законодательством в целях обеспечения безопасности жизни и здоровья людей, надежности и безопасности зданий, строений и сооружений, сохранения окружающей природной среды и объектов культурного наследия;
 - региональными и местными нормативами градостроительного проектирования.

4. Содержание и порядок применения Правил

1. Правила включают в себя:
- 1) порядок их применения и внесения изменений в Правила;
 - 2) карту градостроительного зонирования;
 - 3) градостроительные регламенты.

Обязательным приложением к настоящим Правилам являются сведения о границах территориальных зон, которые должны содержать графическое описание местоположения границ территориальных зон, перечень координат характерных точек этих границ в системе координат, используемой для ведения Единого государственного реестра недвижимости.

2. Порядок применения Правил и внесения в них изменений включает в себя положения:

- 1) о регулировании землепользования и застройки;
- 2) об изменении видов разрешенного использования земельных участков и объектов капитального строительства физическими и юридическими лицами;
- 3) о подготовке документации по планировке территории органами местного самоуправления;
- 4) о проведении общественных обсуждений или публичных слушаний по вопросам землепользования и застройки;
- 5) о внесении изменений в Правила;

- 6) о регулировании иных вопросов землепользования и застройки.

5. Использование объектов недвижимости, не соответствующих настоящим Правилам

1. Земельные участки или объекты капитального строительства, виды разрешенного использования, предельные (минимальные и (или) максимальные) размеры и предельные параметры которых не соответствуют градостроительному регламенту, могут использоваться без установления срока приведения их в соответствие с градостроительным регламентом, за исключением случаев, если использование таких земельных участков и объектов капитального строительства опасно для жизни или здоровья человека, для окружающей среды, объектов культурного наследия.

2. Реконструкция указанных в подпункте 1 настоящего пункта объектов капитального строительства может осуществляться только путем приведения таких объектов в соответствие с градостроительным регламентом или путем уменьшения их несоответствия предельным параметрам разрешенного строительства, реконструкции. Изменение видов разрешенного использования указанных земельных участков и объектов капитального строительства может осуществляться путем приведения их в соответствие с видами разрешенного использования земельных участков и объектов капитального строительства, установленными градостроительным регламентом.

3. В случае если использование указанных в подпункте 1 настоящего пункта земельных участков и объектов капитального строительства продолжается и опасно для жизни или здоровья человека, для окружающей среды, объектов культурного наследия, в соответствии с федеральными законами может быть наложен запрет на использование таких земельных участков и объектов.

6. Открытость и доступность информации о землепользовании и застройке

1. Настоящие Правила являются открытыми и общедоступными.
2. Настоящие Правила подлежат опубликованию в порядке, установленном для официального опубликования нормативных правовых актов Воронежской области, и размещению в федеральной государственной информационной системе территориального планирования и в государственной информационной системе обеспечения градостроительной деятельности.

Раздел 2. Положения о регулировании землепользования и застройки

7. Перераспределение полномочий между органами местного самоуправления Костёнского сельского поселения Хохольского муниципального района Воронежской области и департаментом архитектуры и градостроительства Воронежской области

1. На основании Закона Воронежской области от 20.12.2018 № 173-ОЗ «О перераспределении полномочий по утверждению правил землепользования и застройки между органами местного самоуправления поселений Воронежской области, городского округа город Нововоронеж, Борисоглебского городского округа и исполнительными органами государственной власти Воронежской области» (далее – Закон Воронежской области) и в соответствии со статьей 8.2 ГрК РФ, пунктом 6.1 статьи 26.3 Федерального закона от 06.10.1999 № 184-ФЗ «Об общих принципах организации законодательных (представительных) и исполнительных органов государственной власти субъектов Российской Федерации», частью 1.2 статьи 17 Федерального закона от 06.10.2003 № 131-ФЗ «Об общих принципах организации местного самоуправления в Российской Федерации» полномочия по утверждению Правил перераспределены между органами местного самоуправления Костёнского сельского поселения Хохольского муниципального района Воронежской области и департаментом архитектуры

и градостроительства Воронежской области (далее – Уполномоченный орган) на срок, установленный Законом Воронежской области.

2. После истечения срока, указанного в Законе Воронежской области, полномочия Уполномоченного органа, предусмотренные настоящими Правилами, осуществляются органами местного самоуправления Костёнского сельского поселения Хохольского муниципального района Воронежской области в соответствии с требованиями ГрК РФ.

8. Полномочия Уполномоченного органа по вопросам землепользования и застройки

1. Полномочия Уполномоченного органа по вопросам землепользования и застройки включают:

1) принятие решений о подготовке проекта Правил, о подготовке проекта о внесении изменений в Правила;

2) утверждение Правил, утверждение внесения изменений в Правила;

3) принятие решений о предоставлении разрешений на условно разрешенный вид использования объектов капитального строительства или земельного участка;

4) принятие решений о предоставлении разрешения на отклонение от предельных параметров разрешенного строительства, реконструкции объектов капитального строительства;

5) иные полномочия в соответствии с действующим законодательством.

9. Комиссия по подготовке проектов Правил

1. Комиссия по подготовке проектов правил землепользования и застройки поселений Воронежской области, городского округа город Нововоронеж, Борисоглебского городского округа (далее – Комиссия) является специально созданным постоянно действующим коллегиальным

органом при Уполномоченном органе в целях реализации полномочий, указанных в пункте 8 настоящих Правил, перераспределенных в соответствии с Законом Воронежской области и обеспечения выполнения задач градостроительного зонирования.

2. Комиссия создается и прекращает свою деятельность приказом Уполномоченного органа.

3. Состав и порядок деятельности Комиссии утверждается приказом Уполномоченного органа.

Раздел 3. Положения об изменении видов разрешенного использования земельных участков и объектов капитального строительства физическими и юридическими лицами

10. Изменение видов разрешенного использования земельных участков и объектов капитального строительства

1. Для каждой из установленных настоящими Правилами территориальных зон могут устанавливаться основные, условно разрешенные и вспомогательные виды разрешенного использования земельных участков и объектов капитального строительства.

2. Изменение одного вида разрешенного использования земельных участков и объектов капитального строительства на другой вид такого использования осуществляется в соответствии с градостроительным регламентом при условии соблюдения требований технических регламентов.

3. Основные и вспомогательные виды разрешенного использования земельных участков и объектов капитального строительства правообладателями земельных участков и объектов капитального строительства, за исключением органов государственной власти, органов местного самоуправления, государственных и муниципальных учреждений, государственных и муниципальных унитарных предприятий, выбираются самостоятельно без дополнительных разрешений и согласования.

4. Решения об изменении одного вида разрешенного использования земельных участков и объектов капитального строительства, расположенных

на землях, на которые действие градостроительных регламентов не распространяется или для которых градостроительные регламенты не устанавливаются, на другой вид такого использования принимаются в соответствии с федеральными законами.

11. Предоставление разрешения на условно разрешенный вид использования земельного участка или объекта капитального строительства

1. Физическое или юридическое лицо, заинтересованное в предоставлении разрешения на условно разрешенный вид использования земельного участка или объекта капитального строительства (далее - разрешение на условно разрешенный вид использования), направляет заявление о предоставлении разрешения на условно разрешенный вид использования в Комиссию. Заявление о предоставлении разрешения на условно разрешенный вид использования может быть направлено в форме электронного документа, подписанного электронной подписью в соответствии с требованиями Федерального закона от 06.04.2011 № 63-ФЗ «Об электронной подписи».

2. Порядок предоставления разрешения на условно разрешенный вид использования земельного участка или объекта капитального строительства определен статьей 39 ГрК РФ.

3. Проект решения о предоставлении разрешения на условно разрешенный вид использования подлежит рассмотрению на общественных обсуждениях или публичных слушаниях, проводимых в порядке, установленном статьей 5.1 ГрК РФ, с учетом положений статьи 39 ГрК РФ.

12. Предоставление разрешения на отклонение от предельных параметров разрешенного строительства, реконструкции объектов капитального строительства

1. Правообладатели земельных участков, размеры которых меньше установленных градостроительным регламентом минимальных размеров земельных участков либо конфигурация, инженерно-геологические или иные

характеристики которых неблагоприятны для застройки, вправе обратиться за разрешениями на отклонение от предельных параметров разрешенного строительства, реконструкции объектов капитального строительства (далее также – разрешение на отклонение от предельных параметров).

2. Правообладатели земельных участков вправе обратиться за разрешениями на отклонение от предельных параметров разрешенного строительства, реконструкции объектов капитального строительства, если такое отклонение необходимо в целях однократного изменения одного или нескольких предельных параметров разрешенного строительства, реконструкции объектов капитального строительства, установленных градостроительным регламентом для конкретной территориальной зоны, не более чем на десять процентов.

3. Порядок предоставления разрешения на отклонение от предельных параметров определен статьей 40 ГрК РФ.

4. Проект решения о предоставлении разрешения на отклонение от предельных параметров подлежит рассмотрению на общественных обсуждениях или публичных слушаниях, проводимых в порядке, установленном статьей 5.1 ГрК РФ, с учетом положений статьи 39 ГрК РФ, за исключением случая, указанного в части 1.1 статьи 40 ГрК РФ.

Раздел 4. Положения о подготовке документации по планировке территории органами местного самоуправления

13. Общие положения о подготовке документации по планировке территории

1. Подготовка документации по планировке территории осуществляется в целях обеспечения устойчивого развития территорий, в том числе выделения элементов планировочной структуры, установления границ земельных участков, установления границ зон планируемого размещения объектов капитального строительства.

2. Подготовка документации по планировке территории осуществляется в соответствии с главой 5 ГрК РФ.

3. Состав и содержание документации по планировке территории определяется ГрК РФ.

Раздел 5. Положения о проведении общественных обсуждений или публичных слушаний по вопросам землепользования и застройки

14. Общие положения о порядке проведения общественных обсуждений или публичных слушаний в сфере градостроительной деятельности

1. В целях соблюдения права человека на благоприятные условия жизнедеятельности, прав и законных интересов правообладателей земельных участков и объектов капитального строительства по проектам правил землепользования и застройки, проектам планировки территории, проектам межевания территории, проектам, предусматривающим внесение изменений в один из указанных утвержденных документов, проектам решений о предоставлении разрешения на условно разрешенный вид использования земельного участка или объекта капитального строительства, проектам решений о предоставлении разрешения на отклонение от предельных параметров разрешенного строительства, реконструкции объектов капитального строительства в соответствии с уставом муниципального образования и (или) нормативным правовым актом представительного органа муниципального образования и с учетом положений ГрК РФ проводятся общественные обсуждения или публичные слушания, за исключением случаев, предусмотренных ГрК РФ и другими федеральными законами.

2. Порядок проведения общественных обсуждений или публичных слушаний определяется ГрК РФ, Уставом Костёнского сельского поселения Хохольского муниципального района Воронежской области и (или) нормативным правовым актом представительного органа муниципального образования.

Раздел 6. Положения о внесении изменений в Правила

15. Основания и порядок внесения изменений в Правила

1. Основания для рассмотрения вопроса о внесении изменений в настоящие Правила предусмотрены статьей 33 ГрК РФ.
2. Внесение изменений в Правила осуществляется в порядке, предусмотренном статьями 31 и 32 ГрК РФ, с учетом особенностей, установленных статьей 33 ГрК РФ.

Раздел 7. Положения о регулировании иных вопросов землепользования и застройки

16. Общие принципы регулирования иных вопросов землепользования и застройки на территории Костёнского сельского поселения Хохольского муниципального района Воронежской области

Иные вопросы землепользования и застройки на территории Костёнского сельского поселения Хохольского муниципального района Воронежской области регулируются законодательством Российской Федерации, Воронежской области, муниципальными правовыми актами Костёнского сельского поселения Хохольского муниципального района Воронежской области.

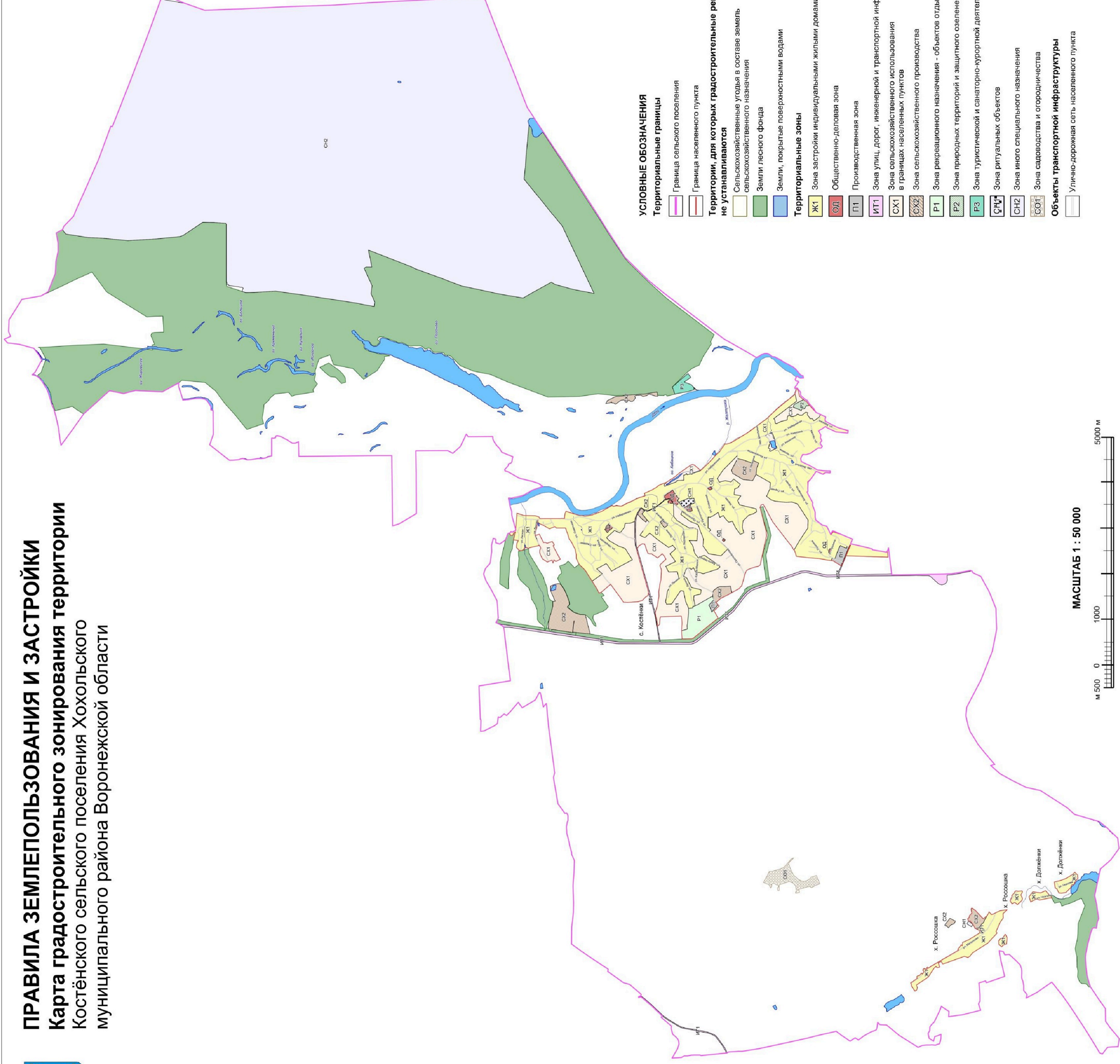
ЧАСТЬ II. КАРТА ГРАДОСТРОИТЕЛЬНОГО ЗОНИРОВАНИЯ**17. Карта градостроительного зонирования**

1. Карта градостроительного зонирования территории Костёнского сельского поселения Хохольского муниципального района Воронежской области.



ПРАВИЛА ЗЕМЛЕПОЛЬЗОВАНИЯ И ЗАСТРОЙКИ

Карта градостроительного зонирования территории Костёнского сельского поселения Хохольского муниципального района Воронежской области



УСЛОВНЫЕ ОБОЗНАЧЕНИЯ

Территориальные границы

- Граница сельского поселения
- Граница населенного пункта

Территории, для которых градостроительные регламенты не устанавливаются

- Сельскохозяйственные угодья в составе земель сельскохозяйственного назначения
- Земли лесного фонда
- Земли, покрытые поверхностными водами

Территориальные зоны

- Ж1 Зона застройки индивидуальными жилыми домами
- ОД Общественно-деловая зона
- П1 Производственная зона
- ИП1 Зона улиц, дорог, инженерной и транспортной инфраструктуры
- СХ1 Зона сельскохозяйственного использования в границах населенных пунктов
- СХ2 Зона сельскохозяйственного производства
- Р1 Зона рекреационного назначения - объектов отдыха
- Р2 Зона природных территорий и защитного озеленения
- Р3 Зона туристической и санаторно-курортной деятельности
- СН1 Зона ритуальных объектов
- СН2 Зона иного специального назначения
- СО1 Зона садоводства и огородничества

Объекты транспортной инфраструктуры

- Улично-дорожная сеть населенного пункта

МАСШТАБ 1 : 50 000



ФГБОУ ВПО
«АРХИТЕКТУРНО-СТРОИТЕЛЬНЫЙ
УНИВЕРСИТЕТ»

2. Карта градостроительного зонирования с отображением зон с особыми условиями использования территории Костёнского сельского поселения Хохольского муниципального района Воронежской области.

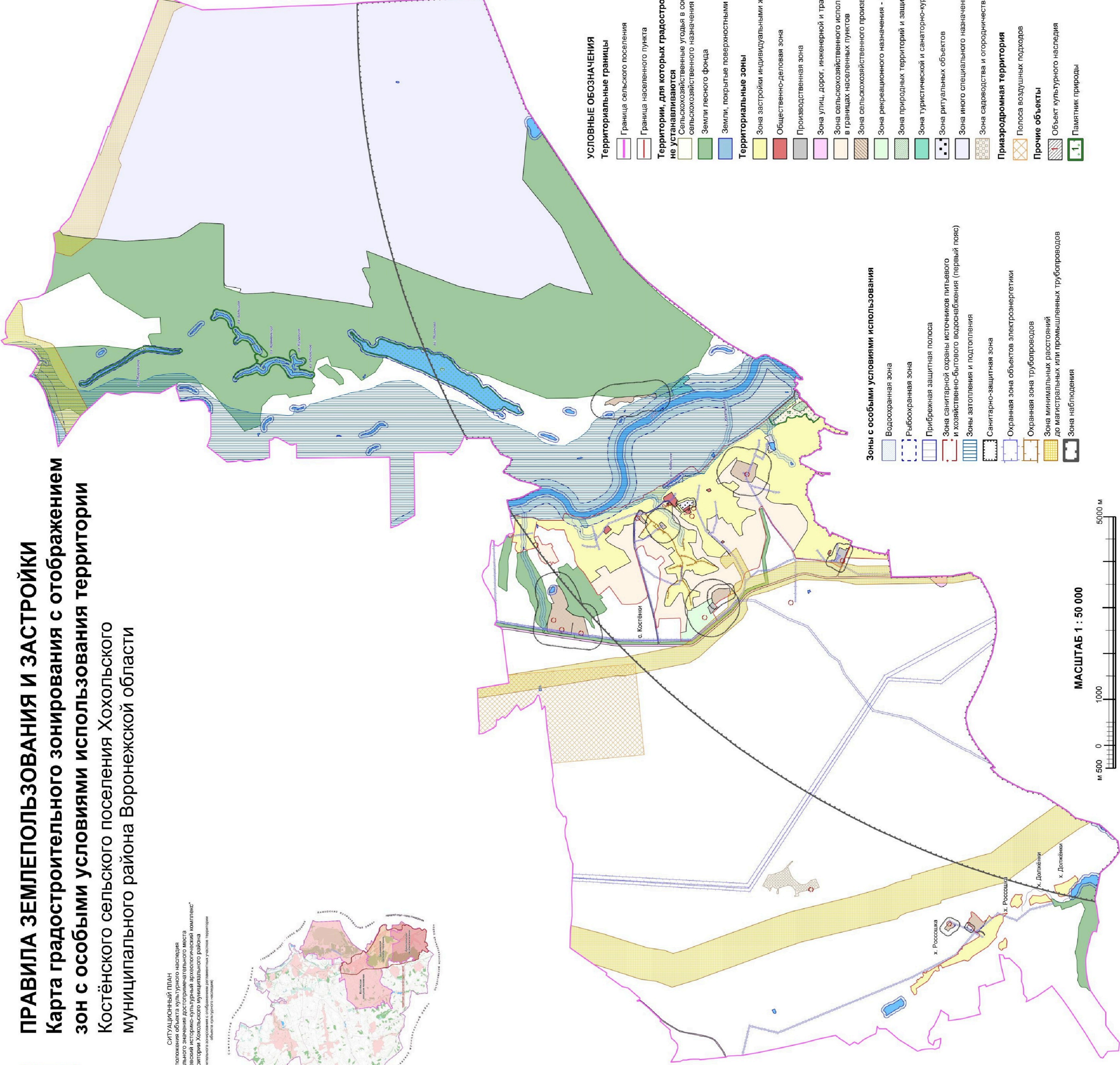
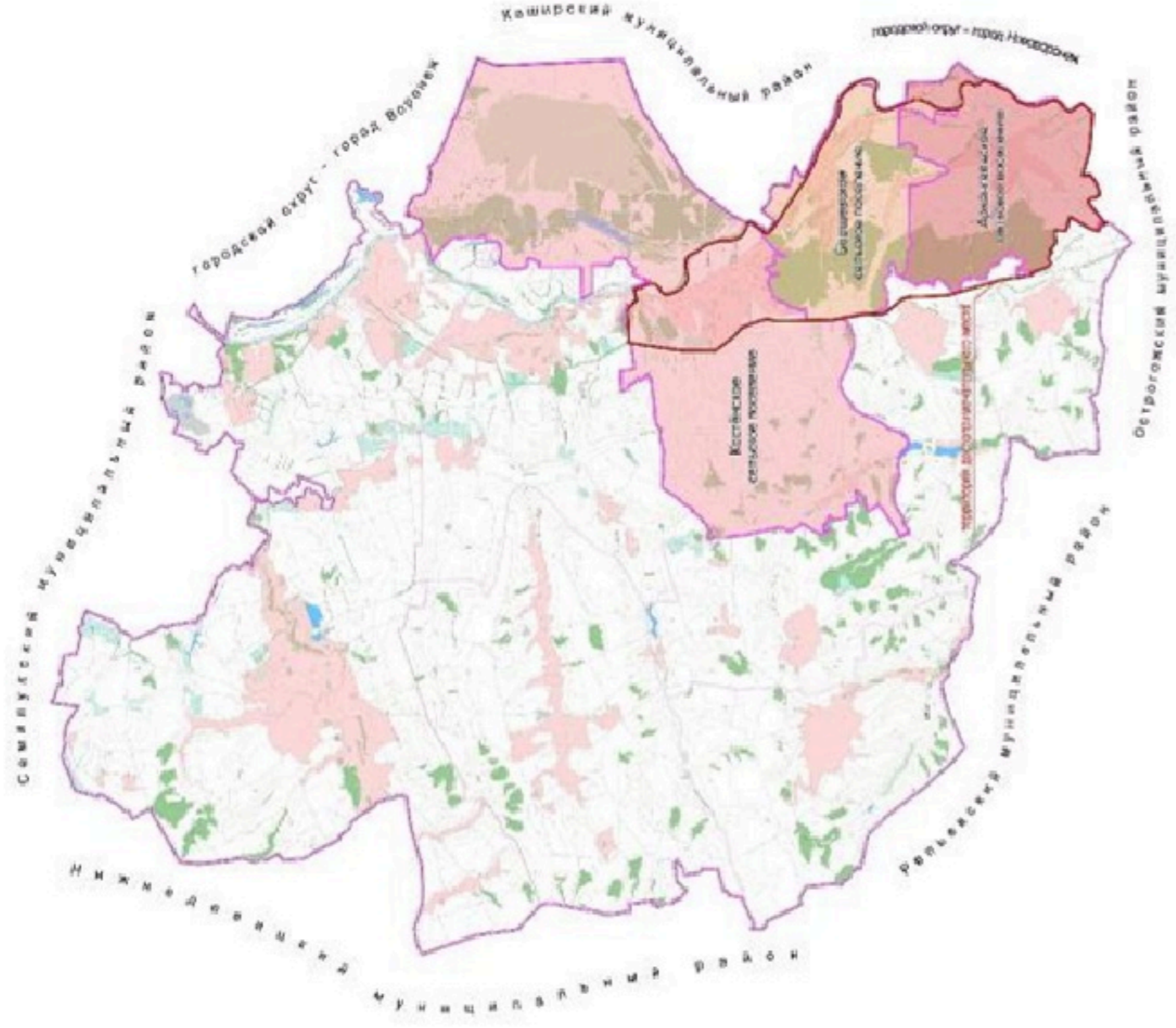


ПРАВИЛА ЗЕМЛЕПОЛЬЗОВАНИЯ И ЗАСТРОЙКИ

Карта градостроительного зонирования с отображением зон с особыми условиями использования территории

Костёнского сельского поселения Хохольского муниципального района Воронежской области

СИТУАЦИОННЫЙ ПЛАН
расположения объекта культурного наследия
регионального значения достопримечательного места
"Костёново-Борщевский историко-культурный археологический комплекс"
на территории Хохольского муниципального района
(см. карту градостроительного зонирования территории
объекта в приложении к документам)



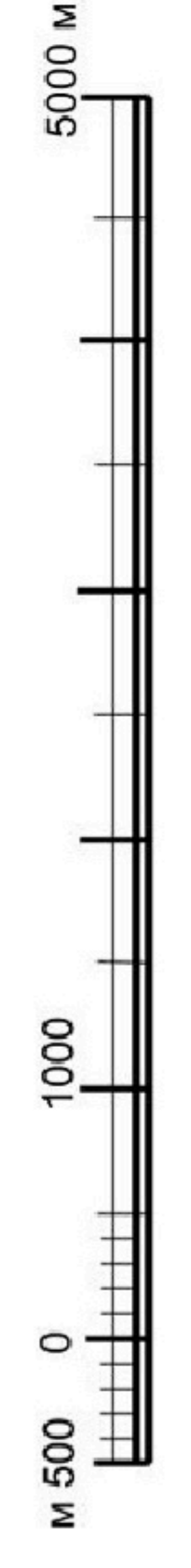
УСЛОВНЫЕ ОБОЗНАЧЕНИЯ

- Территориальные границы**
 - Граница сельского поселения
 - Граница населенного пункта
- Территории, для которых градостроительные регламенты не устанавливаются**
 - Сельскохозяйственные угодья в составе земель сельскохозяйственного назначения
 - Земли лесного фонда
 - Земли, покрытые поверхностными водами
- Территориальные зоны**
 - Зона застройки индивидуальными жилыми домами
 - Общественно-деловая зона
 - Производственная зона
 - Зона улиц, дорог, инженерной и транспортной инфраструктуры
 - Зона сельскохозяйственного использования в границах населенных пунктов
 - Зона сельскохозяйственного производства
 - Зона рекреационного назначения - объектов отдыха
 - Зона природных территорий и защитного озеленения
 - Зона туристической и санаторно-курортной деятельности
 - Зона ритуальных объектов
 - Зона иного специального назначения
 - Зона садоводства и огородничества
- Приаэродромная территория**
 - Полоса воздушных подходов
- Прочие объекты**
 - Объект культурного наследия
 - Памятник природы

Зоны с особыми условиями использования

- Водоохранная зона
- Рыбоохранная зона
- Прибрежная защитная полоса
- Зона санитарной охраны источников питьевого и хозяйственно-бытового водоснабжения (первый пояс)
- Зоны затопления и подтопления
- Санитарно-защитная зона
- Охранная зона объектов электроэнергетики
- Охранная зона трубопроводов
- Зона минимальных расстояний до магистральных или промышленных трубопроводов
- Зона наблюдения

МАСШТАБ 1 : 50 000



2.1. На территории Костёнского сельского поселения Хохольского муниципального района Воронежской области располагаются следующие особо охраняемые природные территории:

1. Памятник природы областного значения «Озеро Кременчуг»;
2. Памятник природы областного значения «Озеро Жировское»;
3. Памятник природы областного значения «Озеро Погоново»;
4. Памятник природы областного значения «Костёнки-Борщево».

3. Карта градостроительного зонирования с отображением регламентных участков территории объекта культурного наследия «Костёнско-Борщевский историко-культурный археологический комплекс» территории Костёнского сельского поселения Хохольского муниципального района Воронежской области.



ПРАВИЛА ЗЕМЛЕПОЛЬЗОВАНИЯ И ЗАСТРОЙКИ
Карта градостроительного зонирования с отображением регламентных участков
территории объекта культурного наследия "Костённо-Борщевский
историко-культурный археологический комплекс" территории
Костёнского сельского поселения Хохольского
муниципального района Воронежской области

УСЛОВНЫЕ ОБОЗНАЧЕНИЯ

Территориальные границы

- Граница сельского поселения
- Граница населенного пункта

Территории, для которых градостроительные регламенты не устанавливаются

- Сельскохозяйственные угодья в составе земель сельскохозяйственного назначения
- Земли лесного фонда
- Земли, покрытые поверхностными водами

Территориальные зоны

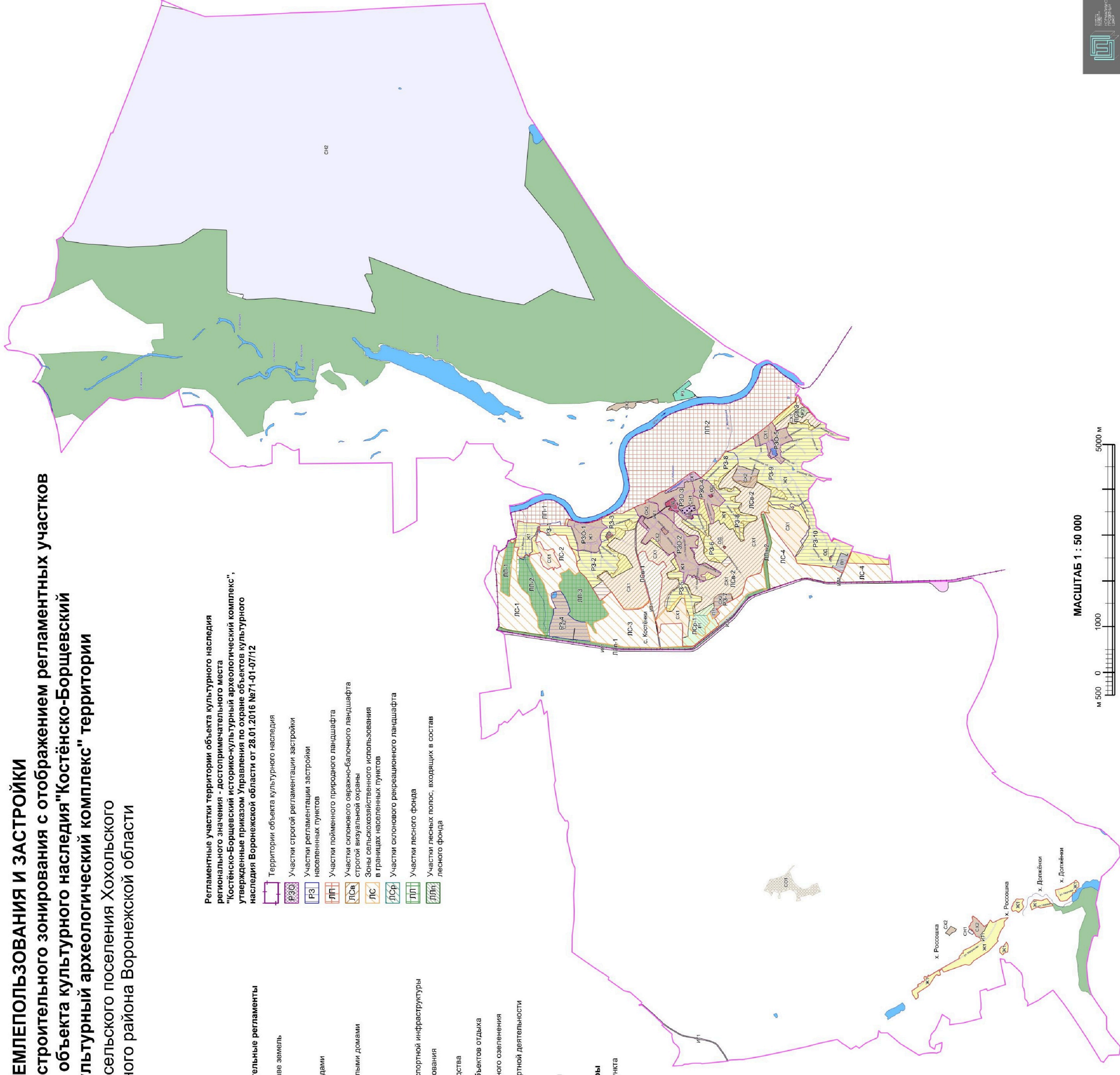
- Ж1 Зона застройки индивидуальными жилыми домами
- ОД1 Общественно-деловая зона
- П1 Производственная зона
- ИТ1 Зона улиц, дорог, инженерной и транспортной инфраструктуры
- СХ1 Зона сельскохозяйственного использования в границах населенных пунктов
- СХ2 Зона сельскохозяйственного производства
- Р1 Зона рекреационного назначения - объектов отдыха
- Р2 Зона природных территорий и защитного озеленения
- Р3 Зона туристической и санаторно-курортной деятельности
- СЧ1 Зона ритуальных объектов
- СЧ2 Зона иного специального назначения
- СО1 Зона садоводства и огородничества

Объекты транспортной инфраструктуры

- Улицно-дорожная сеть населенного пункта

Регламентные участки территории объекта культурного наследия регионального значения - достопримечательного места "Костённо-Борщевский историко-культурный археологический комплекс", утвержденные приказом Управления по охране объектов культурного наследия Воронежской области от 28.01.2016 №71-01-07/12

- Территории объекта культурного наследия
- Р301 Участки строгой регламентации застройки
- Р3 Участки регламентации застройки населенных пунктов
- ЛП1 Участки пойменного природного ландшафта
- ЛС41 Участки склонового свечно-балочного ландшафта строгой визуальной охраны
- ЛС Зоны сельскохозяйственного использования в границах населенных пунктов
- ЛСр1 Участки склонового рекреационного ландшафта
- ЛП11 Участки лесного фонда
- ЛП12 Участки лесных полос, входящих в состав лесного фонда



МАСШТАБ 1 : 50 000



3.1. На территории Костёнского сельского поселения Хохольского муниципального района Воронежской области располагаются следующие объекты культурного наследия:

п/п	Наименование объекта культурного наследия	Сведения о границах территории объекта культурного наследия	Сведения о границах защитной зоны объекта культурного наследия	Сведения о границах зоны охраны объекта культурного наследия
1.	Школа земская	Не установлена	Не устанавливается*	Не установлена
2.	Правление волостное	Не установлена	Не устанавливается*	Не установлена
3.	Достопримечательное место «Костёнско-Борщевский историко-культурный археологический комплекс»	Установлена приказом управления по охране объектов культурного наследия Воронежской области от 28.01.2016 № 71-01-07/12 «О включении выявленного объекта культурного наследия «Костёнско-Борщевский историко-культурный археологический комплекс» в единый государственный реестр объектов культурного наследия (памятников истории и культуры) народов Российской Федерации» (далее – приказ от 28.01.2016 № 71-01-07/12)	Не устанавливается*	Не установлена

* - в соответствии со ст. 34.1. Федерального закона от 25.06.2002 № 73-ФЗ «Об объектах культурного наследия (памятниках истории и культуры) народов Российской Федерации».

18. Перечень территориальных зон, установленных на карте градостроительного зонирования

1. Порядок установления территориальных зон определен статьей 34 ГрК РФ. На карте градостроительного зонирования установлены следующие виды территориальных зон:

Наименование территориальной зоны	Кодовое обозначение территориальной зоны
Жилые зоны	
Зона застройки индивидуальными жилыми домами	Ж1
Общественно-деловые зоны	
Общественно-деловая зона	ОД
Производственные и коммунально-складские зоны	
Производственная зона	П1
Зоны инженерной и транспортной инфраструктуры	
Зона улиц, дорог, инженерной и транспортной инфраструктуры	ИТ1
Зоны сельскохозяйственного использования	
Зона сельскохозяйственного использования в границах населенных пунктов	СХ1
Зона сельскохозяйственного производства	СХ2
Зоны рекреационного назначения	
Зона рекреационного назначения - объектов отдыха	Р1
Зона природных территорий и защитного озеленения	Р2
Зона туристической и санаторно-курортной деятельности	Р3
Зоны специального назначения	
Зона ритуальных объектов	СН1
Зона иного специального назначения	СН2
Зоны ведения садоводства для собственных нужд граждан	
Зона садоводства и огородничества	СО1

2. Сведения о границах территориальных зон, содержащие графическое описание местоположения границ территориальных зон, перечень координат характерных точек границ территориальных зон села Костёнки, являются приложением № 1 к настоящим Правилам.

3. Сведения о границах территориальных зон, содержащие графическое описание местоположения границ территориальных зон, перечень координат характерных точек границ территориальных зон хутора Должёнки, являются приложением № 2 к настоящим Правилам.

4. Сведения о границах территориальных зон, содержащие графическое описание местоположения границ территориальных зон, перечень координат характерных точек границ территориальных зон хутора Россошка, являются приложением № 3 к настоящим Правилам.

5. Сведения о границах территориальных зон, содержащие графическое описание местоположения границ территориальных зон, перечень координат характерных точек границ территориальных зон, расположенных за границами населенных пунктов на территории Костёнского сельского поселения, являются приложением № 4 к настоящим Правилам.

ЧАСТЬ III. ГРАДОСТРОИТЕЛЬНЫЕ РЕГЛАМЕНТЫ

19. Общие положения о градостроительном регламенте

1. Градостроительным регламентом определяется правовой режим земельных участков, равно как всего, что находится над и под поверхностью земельных участков и используется в процессе их застройки и последующей эксплуатации объектов капитального строительства.

2. Действие градостроительного регламента распространяется в равной мере на все земельные участки и объекты капитального строительства, расположенные в пределах границ территориальной зоны, обозначенной на карте градостроительного зонирования.

3. Земли и земельные участки, на которые действие градостроительных регламентов не распространяется или для которых градостроительные регламенты не устанавливаются, определены статьей 36 ГрК РФ.

20. Виды разрешенного использования

1. Разрешенное использование земельных участков и объектов капитального строительства может быть следующих видов:

- основные виды разрешенного использования;
- условно разрешенные виды использования;
- вспомогательные виды разрешенного использования,

допустимые только в качестве дополнительных по отношению к основным видам разрешенного использования и условно разрешенным видам использования и осуществляемые совместно с ними.

2. Виды разрешенного использования (далее – ВРИ) земельных участков в настоящих Правилах определяются в соответствии с приказом Министерства экономического развития Российской Федерации от 01.09.2014 № 540 «Об утверждении классификатора видов разрешенного использования земельных участков».

**21. Градостроительные регламенты территориальных зон
21.1 Зона застройки индивидуальными жилыми домами – Ж1**

№ п/п	Код ВРИ	Наименование ВРИ	Предельные (минимальные и (или) максимальные) размеры земельных участков, в том числе их площадь, м ²		Максимальный процент застройки в границах земельного участка	Предельное количество этажей или предельная высота зданий, строений, сооружений	Минимальные отступы от границ земельных участков в целях определения мест допустимого размещения зданий, строений, сооружений, за пределами которых запрещено строительство зданий, строений, сооружений
			min	max			
ОСНОВНЫЕ ВИДЫ РАЗРЕШЕННОГО ИСПОЛЬЗОВАНИЯ ЗЕМЕЛЬНЫХ УЧАСТКОВ И ОБЪЕКТОВ КАПИТАЛЬНОГО СТРОИТЕЛЬСТВА							
1	2.1	Для индивидуального жилищного строительства	300	3000	50%	2 этажа	3 метра
2	2.3	Блокированная жилая застройка	80	3000	50%	2 этажа	3 метра; 0 метров – при примыкании к соседним зданиям
3	2.2	Для ведения личного подсобного хозяйства (приусадебный земельный участок)	300	5000	30%	2 этажа	3 метра
4	3.1.1	Предоставление коммунальных услуг	не подлежит установлению	5000		не подлежит установлению	
5	3.1.2	Административные здания организаций, обеспечивающих предоставление коммунальных услуг	не подлежат установлению		60%	2 этажа	3 метра
6	3.2.1	Дома социального обслуживания	не подлежат установлению		60%	2 этажа	3 метра
7	3.2.3	Оказание услуг связи	не подлежат установлению		60%	2 этажа	3 метра
8	5.1.3	Площадки для занятий спортом	не подлежат установлению				
9	9.3	Историко-культурная деятельность	не подлежат установлению				
10	11.1	Общее пользование водными объектами	не подлежат установлению				
11	12.0.1	Улично-дорожная сеть	действие градостроительного регламента не распространяется				

№ п/п	Код ВРИ	Наименование ВРИ	Предельные (минимальные и (или) максимальные) размеры земельных участков, в том числе их площадь, м ²		Максимальный процент застройки в границах земельного участка	Предельное количество этажей или предельная высота зданий, строений, сооружений	Минимальные отступы от границ земельных участков в целях определения мест допустимого размещения зданий, строений, сооружений, за пределами которых запрещено строительство зданий, строений, сооружений
			min	max			
12	12.0.2	Благоустройство территории	действие градостроительного регламента не распространяется				
УСЛОВНО РАЗРЕШЕННЫЕ ВИДЫ ИСПОЛЬЗОВАНИЯ ЗЕМЕЛЬНЫХ УЧАСТКОВ И ОБЪЕКТОВ КАПИТАЛЬНОГО СТРОИТЕЛЬСТВА							
13	2.1.1	Малоэтажная многоквартирная жилая застройка	600	не подлежит установлению	45%	2 этажа	3 метра
14	2.7.1	Хранение автотранспорта	не подлежат установлению			1 этаж	1 метр
15	3.3	Бытовое обслуживание	200	5000	60%	1 этаж	3 метра
16	3.6.1	Объекты культурно-досуговой деятельности	200	5000	60%	2 этажа	3 метра
17	3.8.1	Государственное управление	не подлежат установлению		60%	2 этажа	3 метра
18	4.1	Деловое управление	не подлежат установлению		60%	2 этажа	3 метра
19	4.4	Магазины	200	5000	60%	1 этаж	3 метра
20	4.5	Банковская и страховая деятельность	не подлежат установлению		60%	1 этаж	3 метра
21	4.6	Общественное питание	200	5000	50%	1 этаж	3 метра
22	4.7	Гостиничное обслуживание	600	не подлежит установлению	45%	2 этажа	6 метров
23	4.9	Служебные гаражи	не подлежит установлению	5000	60%	1 этаж	3 метра
24	5.1.2	Обеспечение занятий спортом в помещениях	не подлежат установлению		45%	1 этаж	3 метра

Ограничения использования земельных участков и объектов капитального строительства, устанавливаемые в соответствии с законодательством Российской Федерации, определяются пунктом 22 настоящих Правил.

К земельным участкам и (или) объектам капитального строительства, расположенным на территории достопримечательного места «Костённо-Борщевский историко-культурный археологический комплекс» применяются дополнительные требования к осуществлению деятельности в границах территории объекта культурного наследия, утвержденные приказом от 28.01.2016 № 71-01-07/12.

21.2 Общественно-деловая зона – ОД

№ п/п	Код ВРИ	Наименование ВРИ	Предельные (минимальные и (или) максимальные) размеры земельных участков, в том числе их площадь, м ²		Максимальный процент застройки в границах земельного участка	Предельное количество этажей или предельная высота зданий, строений, сооружений	Минимальные отступы от границ земельных участков в целях определения мест допустимого размещения зданий, строений, сооружений, за пределами которых строительство зданий, строений, сооружений запрещено
			min	max			
ОСНОВНЫЕ ВИДЫ РАЗРЕШЕННОГО ИСПОЛЬЗОВАНИЯ ЗЕМЕЛЬНЫХ УЧАСТКОВ И ОБЪЕКТОВ КАПИТАЛЬНОГО СТРОИТЕЛЬСТВА							
1	3.1.1	Предоставление коммунальных услуг	не подлежит установлению	5000			не подлежат установлению
2	3.1.2	Административные здания организаций, обеспечивающих предоставление коммунальных услуг	не подлежит установлению		60%	9 метров	3 метра
3	3.2.3	Оказание услуг связи	не подлежит установлению		60%	9 метров	6 метров
4	3.3	Бытовое обслуживание	200	не подлежит установлению	60%	9 метров	6 метров
5	3.4.1	Амбулаторно-поликлиническое обслуживание	не подлежат установлению			9 метров	6 метров
6	3.5.1	Дошкольное, начальное и среднее общее образование	не подлежат установлению			9 метров	6 метров
7	3.6.1	Объекты культурно-досуговой деятельности	не подлежат установлению		60%	9 метров	6 метров
8	3.6.2.	Парки культуры и отдыха	не подлежат установлению				
9	3.7.1	Осуществление религиозных	не подлежат установлению				6 метров

№ п/п	Код ВРИ	Наименование ВРИ	Предельные (минимальные и (или) максимальные) размеры земельных участков, в том числе их площадь, м ²		Максимальный процент застройки в границах земельного участка	Предельное количество этажей или предельная высота зданий, строений, сооружений	Минимальные отступы от границ земельных участков в целях определения мест допустимого размещения зданий, строений, сооружений, за пределами которых запрещено строительство зданий, строений, сооружений	
			min	max				
		обрядов						
10	3.8.1	Государственное управление	не подлежат установлению		60%	9 метров	6 метров	
11	3.9.1	Обеспечение деятельности в области гидрометеорологии и смежных с ней областях	не подлежат установлению		50%	9 метров	3 метра	
12	4.1	Деловое управление	не подлежат установлению		50%	9 метров	6 метров	
13	4.4	Магазины	200 не подлежит установлению		60%	9 метров	3 метра	
14	4.5	Банковская и страховая деятельность	не подлежат установлению		60%	9 метров	6 метров	
15	4.6	Общественное питание	400 не подлежит установлению		50%	9 метров	6 метров	
16	4.8.1	Развлекательные мероприятия	не подлежат установлению		45%	9 метров	6 метров	
17	4.9	Служебные гаражи	не подлежат установлению				3 метра	
18	5.1.2	Обеспечение занятий спортом в помещениях	не подлежат установлению		45%	9 метров	6 метров	
19	5.1.3	Площадки для занятий спортом	не подлежат установлению					
20	8.3	Обеспечение внутреннего правопорядка	не подлежат установлению			9 метров	3 метра	
21	9.3	Историко-культурная деятельность	не подлежат установлению					
22	12.0.1	Улично-дорожная сеть	действие градостроительного регламента не распространяется					
23	12.0.2	Благоустройство территории	действие градостроительного регламента не распространяется					
УСЛОВНО РАЗРЕШЕННЫЕ ВИДЫ ИСПОЛЬЗОВАНИЯ ЗЕМЕЛЬНЫХ УЧАСТКОВ И ОБЪЕКТОВ КАПИТАЛЬНОГО СТРОИТЕЛЬСТВА								
24		Не установлены						

Ограничения использования земельных участков и объектов капитального строительства, устанавливаемые в соответствии с законодательством Российской Федерации, определяются пунктом 22 настоящих Правил.

К земельным участкам и (или) объектам капитального строительства, расположенным на территории достопримечательного места «Костёно-Борщевский историко-культурный археологический комплекс» применяются дополнительные требования к осуществлению деятельности в границах территории объекта культурного наследия, утвержденные приказом от 28.01.2016 № 71-01-07/12.

21.3 Производственная зона – III

№ п/п	Код ВРИ	Наименование ВРИ	Предельные (минимальные и (или) максимальные) размеры земельных участков, в том числе их площадь, м ²		Максимальный процент застройки в границах земельного участка	Предельное количество этажей или предельная высота зданий, строений, сооружений	Минимальные отступы от границ земельных участков в целях определения мест допустимого размещения зданий, строений, сооружений, за пределами которых запрещено строительство зданий, строений, сооружений
			min	max			
ОСНОВНЫЕ ВИДЫ РАЗРЕШЕННОГО ИСПОЛЬЗОВАНИЯ ЗЕМЕЛЬНЫХ УЧАСТКОВ И ОБЪЕКТОВ КАПИТАЛЬНОГО СТРОИТЕЛЬСТВА							
1	1.15	Хранение и переработка сельскохозяйственной продукции	не подлежат установлению		не подлежит установлению	15 метров	3 метра
2	1.18	Обеспечение сельскохозяйственного производства	не подлежат установлению		не подлежит установлению	15 метров	3 метра
3	3.1	Коммунальное обслуживание	не подлежат установлению				
4	6.4	Пищевая промышленность	не подлежат установлению		не подлежит установлению	15 метров	3 метра
5	6.6	Строительная промышленность	не подлежат установлению		не подлежит установлению	15 метров	3 метра
6	6.8	Связь	не подлежат установлению				3 метра
7	6.9	Склады	не подлежат установлению		60%	15 метров	3 метра

№ п/п	Код ВРИ	Наименование ВРИ	Предельные (минимальные и (или) максимальные) размеры земельных участков, в том числе их площадь, м ²		Максимальный процент застройки в границах земельного участка	Предельное количество этажей или предельная высота зданий, строений, сооружений	Минимальные отступы от границ земельных участков в целях определения мест допустимого размещения зданий, строений, сооружений, за пределами которых запрещено строительство зданий, строений, сооружений
			min	max			
8	6.9.1	Складские площадки	не подлежат установлению				
9	3.3	Бытовое обслуживание	200	не подлежит установлению	60%	1 этаж	3 метра
10	4.1	Деловое управление	не подлежат установлению		50%	3 этажа	3 метра
11	4.4	Магазины	200	не подлежит установлению	50%	1 этаж	3 метра
12	4.6	Общественное питание	400	не подлежит установлению	50%	1 этаж	3 метра
13	4.9	Служебные гаражи	не подлежат установлению				
14	9.3	Историко-культурная деятельность	не подлежат установлению				
15	12.0.1	Улично-дорожная сеть	действие градостроительного регламента не распространяется				
16	12.0.2	Благоустройство территории	действие градостроительного регламента не распространяется				
УСЛОВНО РАЗРЕШЕННЫЕ ВИДЫ ИСПОЛЬЗОВАНИЯ ЗЕМЕЛЬНЫХ УЧАСТКОВ И ОБЪЕКТОВ КАПИТАЛЬНОГО СТРОИТЕЛЬСТВА							
Не устанавливаются							

Ограничения использования земельных участков и объектов капитального строительства, устанавливаемые в соответствии с законодательством Российской Федерации, определяются пунктом 22 настоящих Правил.

К земельным участкам и (или) объектам капитального строительства, расположенным на территории достопримечательного места «Костёвско-Борщевский историко-культурный археологический комплекс» применяются дополнительные требования к осуществлению деятельности в границах территории объекта культурного наследия, утвержденные приказом от 28.01.2016 № 71-01-07/12.

21.4 Зона улиц, дорог, инженерной и транспортной инфраструктуры – ИТ1

№ п/п	Код ВРИ	Наименование ВРИ	Предельные (минимальные и (или) максимальные) размеры земельных участков, в том числе их площадь, м ²		Максимальный процент застройки в границах земельного участка	Предельное количество этажей или предельная высота зданий, строений, сооружений	Минимальные отступы от границ земельных участков в целях определения мест допустимого размещения зданий, строений, сооружений, за пределами которых запрещено строительство зданий, строений, сооружений
			min	max			
ОСНОВНЫЕ ВИДЫ РАЗРЕШЕННОГО ИСПОЛЬЗОВАНИЯ ЗЕМЕЛЬНЫХ УЧАСТКОВ И ОБЪЕКТОВ КАПИТАЛЬНОГО СТРОИТЕЛЬСТВА							
1	7.2.1	Размещение автомобильных дорог	действие градостроительного регламента не распространяется				
2	3.1.1	Предоставление коммунальных услуг	не подлежат установлению				
3	9.3	Историко-культурная деятельность	не подлежат установлению				
4	12.0.1	Улично-дорожная сеть	действие градостроительного регламента не распространяется				
УСЛОВНО РАЗРЕШЕННЫЕ ВИДЫ ИСПОЛЬЗОВАНИЯ ЗЕМЕЛЬНЫХ УЧАСТКОВ И ОБЪЕКТОВ КАПИТАЛЬНОГО СТРОИТЕЛЬСТВА							
5	4.9.1	Объекты дорожного сервиса	не подлежат установлению				
			3 метра				

Ограничения использования земельных участков и объектов капитального строительства, устанавливаемые в соответствии с законодательством Российской Федерации, определяются пунктом 22 настоящих Правил.

К земельным участкам и (или) объектам капитального строительства, расположенным на территории достопримечательного места «Костёнско-Борщевский историко-культурный археологический комплекс» применяются дополнительные требования к осуществлению деятельности в границах территории объекта культурного наследия, утвержденные приказом от 28.01.2016 № 71-01-07/12.

21.5 Зона сельскохозяйственного использования в границах населенных пунктов – СХ1

№ п/п	Код ВРИ	Наименование ВРИ	Предельные (минимальные и (или) максимальные) размеры земельных участков, в том числе их площадь, м ²		Максимальный процент застройки в границах земельного участка	Предельное количество этажей или предельная высота зданий, строений, сооружений	Минимальные отступы от границ земельных участков в целях определения мест допустимого размещения зданий, строений, сооружений, за пределами которых запрещено строительство зданий, строений, сооружений
			min	max			
ОСНОВНЫЕ ВИДЫ РАЗРЕШЕННОГО ИСПОЛЬЗОВАНИЯ ЗЕМЕЛЬНЫХ УЧАСТКОВ И ОБЪЕКТОВ КАПИТАЛЬНОГО СТРОИТЕЛЬСТВА							
1	1.12	Пчеловодство	не подлежат установлению				
2	1.19	Сенокосение	не подлежат установлению				
3	9.3	Историко-культурная деятельность	не подлежат установлению				
4	11.0	Водные объекты	градостроительный регламент не устанавливается				
5	11.1	Общее пользование водными объектами	не подлежат установлению				
6	12.0.2	Благоустройство территории	действие градостроительного регламента не распространяется				
УСЛОВНО РАЗРЕШЕННЫЕ ВИДЫ ИСПОЛЬЗОВАНИЯ ЗЕМЕЛЬНЫХ УЧАСТКОВ И ОБЪЕКТОВ КАПИТАЛЬНОГО СТРОИТЕЛЬСТВА							
7	5.2.1	Туристическое обслуживание	не подлежат установлению		6 метров	3 метра	

Ограничения использования земельных участков и объектов капитального строительства, устанавливаемые в соответствии с законодательством Российской Федерации, определяются пунктом 22 настоящих Правил.

К земельным участкам и (или) объектам капитального строительства, расположенным на территории достопримечательного места «Костёнско-Борщевский историко-культурный археологический комплекс» применяются дополнительные требования к осуществлению деятельности в границах территории объекта культурного наследия, утвержденные приказом от 28.01.2016 № 71-01-07/12.

21.6 Зона сельскохозяйственного производства – СХ2

№ п/п	Код ВРИ	Наименование ВРИ	Предельные (минимальные и (или) максимальные) размеры земельных участков, в том числе их площадь, м ²		Максимальный процент застройки в границах земельного участка	Предельное количество этажей или предельная высота зданий, строений, сооружений	Минимальные отступы от границ земельных участков в целях определения мест допустимого размещения зданий, строений, сооружений, за пределами которых запрещено строительство зданий, строений, сооружений
			min	max			
ОСНОВНЫЕ ВИДЫ РАЗРЕШЕННОГО ИСПОЛЬЗОВАНИЯ ЗЕМЕЛЬНЫХ УЧАСТКОВ И ОБЪЕКТОВ КАПИТАЛЬНОГО СТРОИТЕЛЬСТВА							
1	1.15	Хранение и переработка сельскохозяйственной продукции	не подлежат установлению			15 метров	3 метра
2	1.18	Обеспечение сельскохозяйственного производства	не подлежат установлению			15 метров	3 метра
3	3.1.1	Предоставление коммунальных услуг	не подлежат установлению				
4	4.1	Деловое управление	не подлежат установлению		50%	3 этажа	3 метра
5	4.4	Магазины	не подлежат установлению 5000		50%	1 этаж	3 метра
6	4.9.1.1	Заправка транспортных средств	не подлежат установлению			1 этаж	3 метра
7	6.9	Склады	не подлежат установлению		60%	1 этаж	3 метра
8	6.9.1	Складские площадки	не подлежат установлению				
9	9.3	Историко-культурная деятельность	не подлежат установлению				
10	11.0	Водные объекты	градостроительный регламент не устанавливается				
11	11.1	Общее пользование водными объектами	не подлежат установлению				
12	12.0.2	Благоустройство территории	действие градостроительного регламента не распространяется				
УСЛОВНО РАЗРЕШЕННЫЕ ВИДЫ ИСПОЛЬЗОВАНИЯ ЗЕМЕЛЬНЫХ УЧАСТКОВ И ОБЪЕКТОВ КАПИТАЛЬНОГО СТРОИТЕЛЬСТВА							
13	1.8	Скотоводство	не подлежат установлению			15 метров	3 метра
14	6.4	Пищевая промышленность	не подлежат установлению			15 метров	3 метра

№ п/п	Код ВРИ	Наименование ВРИ	Пределы (минимальные и (или) максимальные) размеры земельных участков, в том числе их площадь, м ²		Максимальный процент застройки в границах земельного участка	Пределное количество этажей или предельная высота зданий, строений, сооружений	Минимальные отступы от границ земельных участков в целях определения мест допустимого размещения зданий, строений, сооружений, за пределами которых запрещено строительство зданий, строений, сооружений
			min	max			
15	6.8	Связь	не подлежат установлению			15 метров	3 метра

Ограничения использования земельных участков и объектов капитального строительства, устанавливаемые в соответствии с законодательством Российской Федерации, определяются пунктом 22 настоящих Правил.

К земельным участкам и (или) объектам капитального строительства, расположенным на территории достопримечательного места «Костённо-Борщевский историко-культурный археологический комплекс» применяются дополнительные требования к осуществлению деятельности в границах территории объекта культурного наследия, утвержденные приказом от 28.01.2016 № 71-01-07/12.

21.7 Зона рекреационного назначения - объектов отдыха - Р1

№ п/п	Код ВРИ	Наименование ВРИ	Предельные (минимальные и (или) максимальные) размеры земельных участков, в том числе их площадь, м ²		Максимальный процент застройки в границах земельного участка	Предельное количество этажей или предельная высота зданий, строений, сооружений	Минимальные отступы от границ земельных участков в целях определения мест допустимого размещения зданий, строений, сооружений, за пределами которых запрещено строительство зданий, строений, сооружений
			min	max			
ОСНОВНЫЕ ВИДЫ РАЗРЕШЕННОГО ИСПОЛЬЗОВАНИЯ ЗЕМЕЛЬНЫХ УЧАСТКОВ И ОБЪЕКТОВ КАПИТАЛЬНОГО СТРОИТЕЛЬСТВА							
1	3.6.2.	Парки культуры и отдыха	не подлежат установлению				
2	5.1.3	Площадки для занятий спортом	не подлежат установлению				
3	5.1.4	Оборудованные площадки для занятий спортом	не подлежат установлению			3 метра	
4	5.2	Природно-познавательный туризм	не подлежат установлению				
5	5.2.1	Туристическое обслуживание	не подлежат установлению		3 этажа	3 метра	
6	9.3	Историко-культурная деятельность	не подлежат установлению				
7	12.0.2	Благоустройство территории	действие градостроительного регламента не распространяется				
8	3.1.1	Предоставление коммунальных услуг	не подлежит установлению				
9	8.3	Обеспечение внутреннего правопорядка	не подлежат установлению			3 метра	
УСЛОВНО РАЗРЕШЕННЫЕ ВИДЫ ИСПОЛЬЗОВАНИЯ ЗЕМЕЛЬНЫХ УЧАСТКОВ И ОБЪЕКТОВ КАПИТАЛЬНОГО СТРОИТЕЛЬСТВА							
10	3.1.1	Предоставление коммунальных услуг	не подлежит установлению				
11	3.6.1	Объекты культурно-досуговой деятельности	200	3000	45%	3 этажа	3 метра
12	4.6	Общественное питание	200	1000	50%	1 этаж	3 метра
13	4.8.1	Развлекательные мероприятия	200	3000	45%	1 этаж	3 метра

Ограничения использования земельных участков и объектов капитального строительства, устанавливаемые в соответствии с законодательством Российской Федерации, определяются пунктом 22 настоящих Правил.

К земельным участкам и (или) объектам капитального строительства, расположенным на территории достопримечательного места «Костённо-Борщевский историко-культурный археологический комплекс» применяются дополнительные требования к осуществлению деятельности в границах территории объекта культурного наследия, утвержденные приказом от 28.01.2016 № 71-01-07/12.

21.8 Зона природных территорий и защитного озеленения – Р2

№ п/п	Код ВРИ	Наименование ВРИ	Предельные (минимальные и (или) максимальные) размеры земельных участков, в том числе их площадь, м ²		Максимальный процент застройки в границах земельного участка	Предельное количество этажей или предельная высота зданий, строений, сооружений	Минимальные отступы от границ земельных участков в целях определения мест допустимого размещения зданий, строений, сооружений, за пределами которых запрещено строительство зданий, строений, сооружений
			min	max			
ОСНОВНЫЕ ВИДЫ РАЗРЕШЕННОГО ИСПОЛЬЗОВАНИЯ ЗЕМЕЛЬНЫХ УЧАСТКОВ И ОБЪЕКТОВ КАПИТАЛЬНОГО СТРОИТЕЛЬСТВА							
1	5.2	Природно-познавательный туризм	не подлежат установлению				
2	9.1	Охрана природных территорий	не подлежат установлению				
3	9.3	Историко-культурная деятельность	не подлежат установлению				
4	11.1	Общее пользование волными объектами	не подлежат установлению				
5	12.0.2	Благоустройство территории	действие градостроительного регламента не распространяется				
УСЛОВНО РАЗРЕШЕННЫЕ ВИДЫ ИСПОЛЬЗОВАНИЯ ЗЕМЕЛЬНЫХ УЧАСТКОВ И ОБЪЕКТОВ КАПИТАЛЬНОГО СТРОИТЕЛЬСТВА							
6	Не установлены						

Ограничения использования земельных участков и объектов капитального строительства, устанавливаемые в соответствии с законодательством Российской Федерации, определяются пунктом 22 настоящих Правил.

К земельным участкам и (или) объектам капитального строительства, расположенным на территории достопримечательного места «Костёно-Борщевский историко-культурный археологический комплекс» применяются дополнительные требования к осуществлению деятельности в границах территории объекта культурного наследия, утвержденные приказом от 28.01.2016 № 71-01-07/12.

21.9 Зона туристической и санаторно-курортной деятельности – РЗ

№ п/п	Код ВРИ	Наименование ВРИ	Пределы (минимальные и (или) максимальные) размеры земельных участков, в том числе их площадь, м ²		Максимальный процент застройки в границах земельного участка	Пределное количество этажей или предельная высота зданий, строений, сооружений	Минимальные отступы от границ земельных участков в целях определения мест допустимого размещения зданий, строений, сооружений, за пределами которых запрещено строительство зданий, строений, сооружений
			min	max			
ОСНОВНЫЕ ВИДЫ РАЗРЕШЕННОГО ИСПОЛЬЗОВАНИЯ ЗЕМЕЛЬНЫХ УЧАСТКОВ И ОБЪЕКТОВ КАПИТАЛЬНОГО СТРОИТЕЛЬСТВА							
1	5.2	Природно-познавательный туризм	не подлежат установлению				
2	5.2.1	Туристическое обслуживание	не подлежат установлению		45%	3 этажа	3 метра
3	5.3	Охота и рыбалка	не подлежат установлению				
4	9.1	Охрана природных территорий	не подлежат установлению				
5	11.1	Общее пользование водными объектами	не подлежат установлению				
6	12.0.2	Благоустройство территории	действие градостроительного регламента не распространяется				
УСЛОВНО РАЗРЕШЕННЫЕ ВИДЫ ИСПОЛЬЗОВАНИЯ ЗЕМЕЛЬНЫХ УЧАСТКОВ И ОБЪЕКТОВ КАПИТАЛЬНОГО СТРОИТЕЛЬСТВА							
7	3.1.1	Предоставление коммунальных услуг	не подлежат установлению				
8	4.4	Магазины	200	1000	60%	3 этажа	3 метра
9	4.6	Общественное питание	200	1000	50%	не подлежит установлению	3 метра

№ п/п	Код ВРИ	Наименование ВРИ	Пределы (минимальные и (или) максимальные) размеры земельных участков, в том числе их площадь, м ²		Максимальный процент застройки в границах земельного участка	Пределное количество этажей или предельная высота зданий, строений, сооружений	Минимальные отступы от границ земельных участков в целях определения мест допустимого размещения зданий, строений, сооружений, за пределами которых запрещено строительство зданий, строений, сооружений
			min	max			
10	5.1.7	Спортивные базы	не подлежат установлению		25%	3 этажа	3 метра

Ограничения использования земельных участков и объектов капитального строительства, устанавливаемые в соответствии с законодательством Российской Федерации, определяются пунктом 22 настоящих Правил.

К земельным участкам и (или) объектам капитального строительства, расположенным на территории достопримечательного места «Костённо-Борщевский историко-культурный археологический комплекс» применяются дополнительные требования к осуществлению деятельности в границах территории объекта культурного наследия, утвержденные приказом от 28.01.2016 № 71-01-07/12.

21.10 Зона ритуальных объектов - СНТ

№ п/п	Код ВРИ	Наименование ВРИ	Предельные (минимальные и (или) максимальные) размеры земельных участков, в том числе их площадь, м ²		Максимальный процент застройки в границах земельного участка	Предельное количество этажей или предельная высота зданий, строений, сооружений	Минимальные отступы от границ земельных участков в целях определения мест допустимого размещения зданий, строений, сооружений, за пределами которых запрещено строительство зданий, строений, сооружений	
			min	max				
ОСНОВНЫЕ ВИДЫ РАЗРЕШЕННОГО ИСПОЛЬЗОВАНИЯ ЗЕМЕЛЬНЫХ УЧАСТКОВ И ОБЪЕКТОВ КАПИТАЛЬНОГО СТРОИТЕЛЬСТВА								
1	12.1	Ритуальная деятельность	не подлежит установлению	400000	не подлежат установлению		3 метра	
2	9.3	Историко-культурная деятельность	не подлежат установлению					
3	12.0.2	Благоустройство территории	действие градостроительного регламента не распространяется					
4	3.1.1	Предоставление коммунальных услуг	не подлежит установлению					
УСЛОВНО РАЗРЕШЕННЫЕ ВИДЫ ИСПОЛЬЗОВАНИЯ ЗЕМЕЛЬНЫХ УЧАСТКОВ И ОБЪЕКТОВ КАПИТАЛЬНОГО СТРОИТЕЛЬСТВА								
5	Не установлены							

Ограничения использования земельных участков и объектов капитального строительства, устанавливаемые в соответствии с законодательством Российской Федерации, определяются пунктом 22 настоящих Правил.

К земельным участкам и (или) объектам капитального строительства, расположенным на территории достопримечательного места «Костённо-Борщевский историко-культурный археологический комплекс» применяются дополнительные требования к осуществлению деятельности в границах территории объекта культурного наследия, утвержденные приказом от 28.01.2016 № 71-01-07/12.

21.11 Зона иного специального назначения – СН2

№ п/п	Код ВРИ	Наименование ВРИ	Предельные (минимальные и (или) максимальные) размеры земельных участков, в том числе их площадь, м ²		Максимальный процент застройки в границах земельного участка	Предельное количество этажей или предельная высота зданий, строений, сооружений	Минимальные отступы от границ земельных участков в целях определения мест допустимого размещения зданий, строений, сооружений, за пределами которых запрещено строительство зданий, строений, сооружений
			min	max			
ОСНОВНЫЕ ВИДЫ РАЗРЕШЕННОГО ИСПОЛЬЗОВАНИЯ ЗЕМЕЛЬНЫХ УЧАСТКОВ И ОБЪЕКТОВ КАПИТАЛЬНОГО СТРОИТЕЛЬСТВА							
1	3.1.1	Предоставление коммунальных услуг	не подлежат установлению				
2	8.0	Обеспечение обороны и безопасности	не подлежат установлению				
3	8.1	Обеспечение вооруженных сил	не подлежат установлению				
4	8.3	Обеспечение внутреннего правопорядка	не подлежат установлению				
УСЛОВНО РАЗРЕШЕННЫЕ ВИДЫ ИСПОЛЬЗОВАНИЯ ЗЕМЕЛЬНЫХ УЧАСТКОВ И ОБЪЕКТОВ КАПИТАЛЬНОГО СТРОИТЕЛЬСТВА							
5	Не установлены						

Ограничения использования земельных участков и объектов капитального строительства, устанавливаемые в соответствии с законодательством Российской Федерации, определяются пунктом 22 настоящих Правил.

К земельным участкам и (или) объектам капитального строительства, расположенным на территории достопримечательного места «Костённо-Борщевский историко-культурный археологический комплекс» применяются дополнительные требования к осуществлению деятельности в границах территории объекта культурного наследия, утвержденные приказом от 28.01.2016 № 71-01-07/12.

21.12 Зона садоводства и огородничества – СО1

№ п/п	Код ВРИ	Наименование ВРИ	Предельные (минимальные и (или) максимальные) размеры земельных участков, в том числе их площадь, м ²		Максимальный процент застройки в границах земельного участка	Предельное количество этажей или предельная высота зданий, строений, сооружений	Минимальные отступы от границ земельных участков в целях определения мест допустимого размещения зданий, строений, сооружений, за пределами которых запрещено строительство зданий, строений, сооружений	
			min	max				
ОСНОВНЫЕ ВИДЫ РАЗРЕШЕННОГО ИСПОЛЬЗОВАНИЯ ЗЕМЕЛЬНЫХ УЧАСТКОВ И ОБЪЕКТОВ КАПИТАЛЬНОГО СТРОИТЕЛЬСТВА								
1	13.0	Земельные участки общего назначения	100	2000	50%	13 метров	3 метра	
2	13.1	Ведение огородничества	100	4500	0%	не подлежат установлению		
3	13.2	Ведение садоводства	600	2000	30%	3 этажа /13 метров	3 метра	
4	3.1.1	Предоставление коммунальных услуг	не подлежит установлению					
5	4.4	Магазины	200	не подлежит установлению	50%	13 метров	3 метра	
6	12.0	Земельные участки (территории) общего пользования	действие градостроительного регламента не распространяется					
7	5.1.3	Площадки для занятий спортом	не подлежат установлению					
УСЛОВНО РАЗРЕШЕННЫЕ ВИДЫ ИСПОЛЬЗОВАНИЯ ЗЕМЕЛЬНЫХ УЧАСТКОВ И ОБЪЕКТОВ КАПИТАЛЬНОГО СТРОИТЕЛЬСТВА								
8	Не установлены							

Ограничения использования земельных участков и объектов капитального строительства, устанавливаемые в соответствии с законодательством Российской Федерации, определяются пунктом 22 настоящих Правил.

К земельным участкам и (или) объектам капитального строительства, расположенным на территории достопримечательного места «Костёнско-Борщевский историко-культурный археологический комплекс» применяются

дополнительные требования к осуществлению деятельности в границах территории объекта культурного наследия, утвержденные приказом от 28.01.2016 № 71-01-07/12.

22. Ограничения использования земельных участков и объектов капитального строительства, устанавливаемые в соответствии с законодательством Российской Федерации

1. На территории Костёнского сельского поселения Хохольского муниципального района Воронежской области располагаются следующие зоны с особыми условиями использования территории:

- охранный зона объектов электроэнергетики (объектов электросетевого хозяйства и объектов по производству электрической энергии);
- охранный зона трубопроводов (газопроводов, нефтепроводов и нефтепродуктопроводов, аммиакопроводов);
- приэродромная территория (полоса воздушных подходов);
- водоохранная (рыбоохранная) зона;
- прибрежная защитная полоса;
- зоны санитарной охраны источников питьевого и хозяйственно-бытового водоснабжения, а также устанавливаемые в случаях, предусмотренных Водным кодексом Российской Федерации, в отношении подземных водных объектов зоны специальной охраны;
- зоны затопления и подтопления;
- санитарно-защитная зона;
- зона наблюдения;

— зона минимальных расстояний до магистральных или промышленных трубопроводов (газопроводов, нефтепроводов и нефтепродуктопроводов, аммиакопроводов).

2. Ограничения для зон с особыми условиями использования территории установлены в соответствии с действующими нормативами.

№ п/п	Вид зоны	Ограничения в использовании земельных участков и объектов капитального строительства	Основания установления ограничений
1	Охранная зона объектов электроэнергетики (объектов электросетевого хозяйства и объектов по производству электрической энергии)	<p>1. В охранных зонах объектов электросетевого хозяйства, размещенных на земельных участках, запрещается осуществлять любые действия, которые могут нарушить безопасную работу объектов электросетевого хозяйства, в том числе привести к их повреждению или уничтожению, и (или) повлечь причинение вреда жизни, здоровью граждан и имуществу физических или юридических лиц, а также повлечь нанесение экологического ущерба и возникновение пожаров, в том числе:</p> <ul style="list-style-type: none"> - набрасывать на провода и опоры воздушных линий электропередачи посторонние предметы, а также подниматься на опоры воздушных линий электропередачи; - размещать любые объекты и предметы (материалы) в пределах созданных в соответствии с требованиями нормативно-технических документов проходов и подъездов для доступа к объектам электросетевого хозяйства, а также проводить любые работы и возводить сооружения, которые могут препятствовать доступу к объектам электросетевого хозяйства, без создания необходимых для такого доступа проходов и подъездов; - находиться в пределах огороженной территории и помещениях распределительных устройств и подстанций, открывать двери и люки распределительных устройств и подстанций, производить переключения и подключения в электрических сетях (указанное требование не распространяется на работников, занятых выполнением разрешённых в установленном порядке работ), разводить огонь в пределах охранных зон вводных и распределительных устройств, подстанций, воздушных линий электропередачи, а также в охранных зонах кабельных линий электропередачи; 	<p>Постановление Правительства Российской Федерации от 24.02.2009 № 160 «О порядке установления охранных зон объектов электросетевого хозяйства и особых условий использования земельных участков, расположенных в границах таких зон»</p> <p>Постановление Правительства Российской Федерации от 18.11.2013 № 1033 «О порядке установления охранных зон объектов по производству электрической энергии и особых условий использования земельных участков, расположенных в границах таких зон»</p>

- размещать свалки;
 - производить работы ударными механизмами, сбрасывать тяжести массой свыше 5 тонн, производить сброс и слив едких и коррозионных веществ и горюче-смазочных материалов (в охранных зонах подземных кабельных линий электропередачи).
2. Для объектов электросетевого хозяйства напряжением свыше 1000 вольт, помимо действий, предусмотренных пунктом 1, запрещается:
- складировать или размещать хранилища любых, в том числе горюче-смазочных материалов;
 - размещать детские и спортивные площадки, стадионы, рынки, торговые точки, полевые станы, загоны для скота, гаражи и стоянки всех видов машин и механизмов, проводить любые мероприятия, связанные с большим скоплением людей, не занятых выполнением разрешённых в установленном порядке работ (в охранных зонах воздушных линий электропередачи);
 - использовать (запускать) любые летательные аппараты, в том числе воздушных змеев, спортивные модели летательных аппаратов (в охранных зонах воздушных линий электропередачи);
 - бросать якоря с судов и осуществлять их проход с отдалёнными якорями, цепями, лотами, волокушами и тралами (в охранных зонах подводных кабельных линий электропередачи);
 - осуществлять проход судов с поднятыми стрелами кранов и других механизмов (в охранных зонах воздушных линий электропередачи).
3. Без письменного разрешения сетевой организации запрещается:
- строительство, капитальный ремонт, реконструкция или снос зданий и сооружений;
 - горные, взрывные, мелиоративные работы, в том числе связанные с временным затоплением земель;
 - посадка и вырубка деревьев и кустарников;
 - дноуглубительные, землечерпальные и погрузочно-разгрузочные работы, добыча рыбы, других водных животных и растений придонными орудиями лова, устройство водопоев, колка и заготовка льда (в охранных зонах подводных кабельных линий электропередачи);

- проход судов, у которых расстояние по вертикали от верхнего крайнего габарита с грузом или без груза до нижней точки провеса проводов переходов воздушных линий электропередачи через водоёмы менее минимально допустимого расстояния, в том числе с учётом максимального уровня подъёма воды при паводке;
 - проезд машин и механизмов, имеющих общую высоту с грузом или без груза от поверхности дороги более 4,5 метра (в охранных зонах воздушных линий электропередачи);
 - земляные работы на глубине более 0,3 метра (на вспахиваемых землях на глубине более 0,45 метра), а также планировка грунта (в охранных зонах подземных кабельных линий электропередачи);
 - полив сельскохозяйственных культур в случае, если высота струи воды может составить свыше 3 метров (в охранных зонах воздушных линий электропередачи);
 - полевые сельскохозяйственные работы с применением сельскохозяйственных машин и оборудования высотой более 4 метров (в охранных зонах воздушных линий электропередачи) или полевые сельскохозяйственные работы, связанные с вспашкой земли (в охранных зонах кабельных линий электропередачи).
4. Для объектов электросетевого хозяйства напряжением до 1000 вольт, помимо действий, предусмотренных пунктом 3, без письменного решения о согласовании сетевых организаций запрещается:
- размещать детские и спортивные площадки, стадионы, рынки, торговые точки, полевые станы, загоны для скота, гаражи и стоянки всех видов машин и механизмов, садовые, огороженные земельные участки и иные объекты недвижимости, расположенные в границах территории ведения гражданами садоводства или огородничества для собственных нужд объектов жилищного строительства, в том числе индивидуального (в охранных зонах воздушных линий электропередачи);
 - складировать или размещать хранилища любых, в том числе горюче-смазочных материалов;
 - устраивать причалы для стоянки судов, барж и плавучих кранов, бросать якоря с судов и осуществлять их проход с отданными якорями, цепями, лотами, волокушами и тралами (в охранных зонах подводных кабельных линий электропередачи).

5. В охранных зонах объектов по производству электрической энергии запрещается осуществлять действия, которые могут нарушить безопасную работу объектов, в том числе привести к их повреждению или уничтожению и (или) повлечь причинение вреда жизни, здоровью граждан и имуществу физических или юридических лиц, а также нанесение вреда окружающей среде и возникновение пожаров и чрезвычайных ситуаций, а именно:
- убирать, перемещать, засыпать и повреждать предупреждающие знаки;
 - размещать кладбища, скотомогильники, захоронения отходов производства и потребления, радиоактивных, химических, взрывчатых, токсичных, отравляющих и ядовитых веществ;
 - производить сброс и слив едких и коррозионных веществ, в том числе растворов кислот, щелочей и солей, а также горюче-смазочных материалов;
 - разводить огонь и размещать какие-либо открытые или закрытые источники огня;
 - проводить работы, размещать объекты и предметы, возводить сооружения, которые могут препятствовать доступу к объектам, без создания необходимых для такого доступа проходов и подъездов;
 - производить работы ударными механизмами, сбрасывать тяжести массой свыше 5 тонн;
 - складировать любые материалы, в том числе взрывоопасные, пожароопасные и горюче-смазочные.
6. Без письменного согласования владельцев объектов запрещается:
- размещать детские и спортивные площадки, стадионы, рынки, торговые точки, полевые станы, загоны для скота, гаражи и стоянки всех видов машин и механизмов;
 - проводить любые мероприятия, связанные с пребыванием людей, не занятых выполнением работ, разрешенных в установленном порядке;
 - осуществлять горные, взрывные, мелiorативные работы, в том числе связанные с временным затоплением земель.

2	<p>Охранная зона трубопроводов (газопроводов, нефтепроводов и нефтепродуктопроводов, аммиакопроводов);</p>	<p>1. В охранных зонах трубопроводов запрещается производить всякого рода действия, могущие нарушить нормальную эксплуатацию трубопроводов либо привести к их повреждению, в частности:</p> <ul style="list-style-type: none"> - перемещать, засыпать и ломать опознавательные и сигнальные знаки, контрольно - измерительные пункты; - открывать люки, калитки и двери необслуживаемых усилительных пунктов кабельной связи, ограждений узлов линейной арматуры, станций катодной и дренажной защиты, линейных и смотровых колодцев и других линейных устройств, открывать и закрывать краны и задвижки, отключать или включать средства связи, энергоснабжения и телемеханики трубопроводов; - устраивать всякого рода свалки, выливать растворы кислот, солей и щелочей; - разрушать берегоукрепительные сооружения, водопропускные устройства, земляные и иные сооружения (устройства), предохраняющие трубопроводы от разрушения, а прилегающую территорию и окружающую местность - от аварийного разлива транспортируемой продукции; - бросать якоря, проходить с отданными якорями, цепями, лотами, волокушами и тралами, производить дноуглубительные и землечерпальные работы; - разводить огонь и размещать какие-либо открытые или закрытые источники огня. <p>2. В охранных зонах трубопроводов без письменного разрешения предприятия трубопроводного транспорта запрещается:</p> <ul style="list-style-type: none"> - возводить любые постройки и сооружения; на расстоянии ближе 1000 м от оси аммиакопровода запрещается: строить коллективные сады с жилыми домами, устраивать массовые спортивные соревнования, соревнования с участием зрителей, купания, массовый отдых людей, любительское рыболовство, расположение временных полевых жилищ и станов любого назначения, загоны для скота; - высаживать деревья и кустарники всех видов, складировать корма, удобрений, материалы, сено и солому, располагать конюшни, содержать скот, выделять рыбопромысловые участки, производить добычу рыбы, а также водных животных и растений, устраивать 	<p>Федеральный закон от 31.03.1999 № 69-ФЗ «О газоснабжении в Российской Федерации»</p> <p>«Правила охраны магистральных трубопроводов», утвержденные Минтопэнерго РФ 29.04.1992, Постановлением Госгортехнадзора РФ от 22.04.1992 № 9</p> <p>Постановление Госгортехнадзора Российской Федерации от 23.11.1994 № 61</p> <p>«О распространении «Правил охраны магистральных трубопроводов» на магистральные аммиакопроводы»</p> <p>Постановление Правительства Российской Федерации от 08.09.2017 № 1083</p> <p>«Об утверждении Правил охраны магистральных газопроводов и о внесении изменений в Положение о представлении в федеральный орган исполнительной власти (его территориальные органы), уполномоченный Правительством Российской Федерации на осуществление государственного кадастрового учета, государственной регистрации прав, ведение Единого государственного реестра недвижимости и предоставление сведений, содержащихся в Едином государственном реестре недвижимости, федеральными органами исполнительной власти, органами государственной власти субъектов Российской Федерации и органами местного самоуправления дополнительных сведений, воспроизводимых на публичных кадастровых картах»</p> <p>Постановление Правительства Российской Федерации</p>
---	--	---	--

- водопон, производить колку и заготовку льда;
- соорудить проезды и переезды через трассы трубопроводов, устраивать стоянки автомобильного транспорта, тракторов и механизмов, размещать сады и огороды;
 - производить мелиоративные земляные работы, сооружать оросительные и осушительные системы;
 - производить всякого рода открытые и подземные, горные, строительные, монтажные и взрывные работы, планировку грунта.
3. В охранных зонах магистральных газопроводов запрещается:
- перемещать, засыпать, повреждать и разрушать контрольно-измерительные и контрольно-диагностические пункты, предупредительные надписи, опознавательные и сигнальные знаки местонахождения магистральных газопроводов;
 - открывать двери и люки необслуживаемых усилительных пунктов на кабельных линиях связи, калитки ограждений узлов линейной арматуры, двери установок электрохимической защиты, люки линейных и смотровых колодезев, открывать и закрывать краны, задвижки, отключать и включать средства связи, энергоснабжения, устройства телемеханики магистральных газопроводов;
 - устраивать свалки, осуществлять сброс и слив едких и коррозионно-агрессивных веществ и горюче-смазочных материалов;
 - складировать любые материалы, в том числе горюче-смазочные, или размещать хранилища любых материалов;
 - повреждать берегозащитные, водовыпускные сооружения, земляные и иные сооружения (устройства), предохраняющие магистральный газопровод от разрушения;
 - осуществлять постановку судов и плавучих объектов на якорь, добычу морских млекопитающих, рыболовство придонными орудиями добычи (вылова) водных биологических ресурсов, плавание с вытравленной якорь-цепью;
 - проводить дноуглубительные и другие работы, связанные с изменением дна и берегов водных объектов, за исключением работ, необходимых для технического обслуживания объекта магистрального газопровода;
 - проводить работы с использованием ударно-импульсных устройств и вспомогательных механизмов, сбрасывать грузы;

- осуществлять рекреационную деятельность (кроме деятельности по размещению туристских стоянок), разводить костры и размещать источники огня;
 - огораживать и перегораживать охранные зоны;
 - размещать какие-либо здания, строения, сооружения, не относящиеся к объектам, указанным в пункте 2 Правил, за исключением объектов, указанных в подпунктах «д» – «к» и «м» пункта 6 Правил, утвержденным Постановлением Правительства РФ от 08.09.2017 № 1083;
 - осуществлять несанкционированное подключение (присоединение) к магистральному газопроводу.
4. В охранных зонах магистральных газопроводов без письменного разрешения собственника магистрального газопровода или организации, эксплуатирующей магистральный газопровод не допускается:
- проведение горных, взрывных, строительных, монтажных, мелиоративных работ, в том числе работ, связанных с затоплением земель;
 - осуществление посадки и вырубки деревьев и кустарников;
 - проведение погрузочно-разгрузочных работ, устройство водоемов скота, колка и заготовка льда;
 - проведение земляных работ на глубине более чем 0,3 метра, планировка грунта;
 - сооружение запруд на реках и ручьях;
 - складирование кормов, удобрений, сена, соломы, размещение полевых станов и загонов для скота;
 - размещение туристских стоянок;
 - размещение гаражей, стоянок и парковок транспортных средств;
 - сооружение проездов через магистральные газопроводы;
 - прокладка инженерных коммуникаций;
 - проведение инженерных изысканий, связанных с бурением скважин и устройством шурфов;
 - устройство причалов для судов и пляжей;
 - проведение работ на объектах транспортной инфраструктуры, находящихся на территории охранных зоны;
 - проведение работ, связанных с временным затоплением земель, не относящихся к землям сельскохозяйственного назначения.

		<p>5. В границах охранной зоны газораспределительных сетей запрещается:</p> <ul style="list-style-type: none"> - строить объекты жилищно-гражданского и производственного назначения; - сносить и реконструировать мосты, коллекторы, автомобильные и железные дороги с расположенными на них газораспределительными сетями без предварительного выноса этих газопроводов по согласованию с эксплуатационными организациями; - разрушать берегоукрепительные сооружения, водопропускные устройства, земляные и иные сооружения, предохраняющие газораспределительные сети от разрушений; - перемещать, повреждать, засыпать и уничтожать опознавательные знаки, контрольно-измерительные пункты и другие устройства газораспределительных сетей; - уstraивать свалки и склады, разливать растворы кислот, солей, щелочей и других химически активных веществ; - огораживать и перегораживать охранные зоны, препятствовать доступу персонала эксплуатационных организаций к газораспределительным сетям, проведению обслуживания и устранению повреждений газораспределительных сетей; - разводить огонь и размещать источники огня; - рыть погребя, копать и обрабатывать почву сельскохозяйственными и мелкоративными орудиями и механизмами на глубину более 0,3 метра; - открывать калитки и двери газорегуляторных пунктов, станций катодной и дренажной защиты, люки подземных колодцев, включать или отключать электроснабжение средств связи, освещения и систем телемеханики; - набрасывать, приставлять и привязывать к опорам и надземным газопроводам, ограждениям и зданиям газораспределительных сетей посторонние предметы, лестницы, влезать на них; - самовольно подключаться к газораспределительным сетям. 	
3	Приаэродромная территория (полоса воздушных подходов)	<p>До установления приаэродромных территорий архитектурно-строительное проектирование, строительство, реконструкция объектов капитального строительства, размещение радиотехнических и иных объектов, которые могут угрожать</p>	<p>Федеральный закон от 01.07.2017 № 135-ФЗ «О внесении изменений в отдельные законодательные акты Российской Федерации в части совершенствования порядка</p>

	<p>безопасности полетов воздушных судов, оказывать негативное воздействие на здоровье человека и окружающую среду, создавать помехи в работе радиотехнического оборудования, установленного на аэродроме, объектов радиолокации и радионавигации, предназначенных для обеспечения полетов воздушных судов, в границах указанных в части 1 статьи 4 Федерального закона от 01.07.2017 № 135-ФЗ приаэродромных территорий или указанных в части 2 статьи 4 Федерального закона от 01.07.2017 № 135-ФЗ полос воздушных подходов на аэродромах, санитарно-защитных зон аэродромов должны осуществляться при условии согласования размещения этих объектов в срок не более чем тридцать дней:</p> <ul style="list-style-type: none"> - с организацией, осуществляющей эксплуатацию аэродрома экспериментальной авиации, - для аэродрома экспериментальной авиации; - с организацией, уполномоченной федеральным органом исполнительной власти, в ведении которого находится аэродром государственной авиации, - для аэродрома государственной авиации; - с федеральным органом исполнительной власти, осуществляющим функции по оказанию государственных услуг и управлению государственным имуществом в сфере воздушного транспорта (гражданской авиации), - для аэродрома гражданской авиации. <p>Согласование осуществляется при наличии положительного санитарно-эпидемиологического заключения федерального органа исполнительной власти, осуществляющего федеральный государственный санитарно-эпидемиологический надзор, о соответствии размещения указанных объектов требованиям законодательства в области обеспечения санитарно-эпидемиологического благополучия населения, выдаваемого в течение тридцати дней со дня поступления заявления в данный федеральный орган исполнительной власти.</p> <p>В отношении аэродромов, введенных в эксплуатацию до дня вступления в силу Федерального закона от 01.07.2017 № 135-ФЗ, ограничения использования земельных участков и (или) расположенных на них объектов недвижимости и осуществления экономической и иной деятельности, установленные до дня вступления в силу Федерального закона от 01.07.2017 № 135-ФЗ,</p>	<p>установления и использования приаэродромной территории и санитарно-защитной зоны»</p>
--	---	--

		<p>ограничения использования земельных участков и (или) расположенных на них объектов недвижимости и осуществления экономической и иной деятельности, установленные в границах установленных в границах указанных в части 1 статьи 4 Федерального закона от 01.07.2017 № 135-ФЗ приаэродромных территорий или указанных в части 2 статьи 4 Федерального закона от 01.07.2017 № 135-ФЗ полос воздушных подходов на аэродромах, санитарно-защитных зон аэродромов, зон санитарных разрывов аэродромов, не применяются в отношении объектов капитального строительства, архитектурно-строительное проектирование, строительство, реконструкция которых согласованы собственником соответствующего аэродрома и (или) уполномоченным органом государственной власти, осуществляющим полномочия собственника соответствующего аэродрома, а также в отношении земельных участков и (или) расположенных на них объектов недвижимости, права на которые возникли у граждан или юридических лиц до дня вступления в силу Федерального закона от 01.07.2017 № 135-ФЗ, за исключением случаев, если эти ограничения установлены в целях обеспечения безопасности полетов воздушных судов.</p>	
4	Водоохранная зона	<p>В границах водоохранной зоны запрещается:</p> <ul style="list-style-type: none"> - использование сточных вод в целях регулирования плодородия почв; - размещение кладбищ, скотомогильников, объектов размещения отходов производства и потребления, химических, взрывчатых, токсичных, отравляющих и ядовитых веществ, пунктов захоронения радиоактивных отходов; - осуществление авиационных мер по борьбе с вредными организмами; - движение и стоянка транспортных средств (кроме специальных транспортных средств), за исключением их движения по дорогам и стоянки на дорогах и в специально оборудованных местах, имеющих твердое покрытие; - строительство и реконструкция автозаправочных станций, складов горюче-смазочных материалов (за исключением случаев, если автозаправочные станции, склады горюче-смазочных материалов размещены на территориях портов, инфраструктуры внутренних водных путей, в том числе баз (сооружений) для стоянки 	Водный кодекс Российской Федерации

	<p>маломерных судов, объектов органов федеральной службы безопасности), станций технического обслуживания, используемых для технического осмотра и ремонта транспортных средств, осуществление мойки транспортных средств;</p> <ul style="list-style-type: none"> - размещение специализированных хранилищ пестицидов и агрохимикатов, применение пестицидов и агрохимикатов; - сброс сточных, в том числе дренажных, вод; - разведка и добыча общераспространенных полезных ископаемых (за исключением случаев, если разведка и добыча общераспространенных полезных ископаемых осуществляются пользователями недр, осуществляющими разведку и добычу иных видов полезных ископаемых, в границах предоставленных им в соответствии с законодательством Российской Федерации о недрах горных отводов и (или) геологических отводов на основании утвержденного технического проекта в соответствии со ст. 19.1 Закона Российской Федерации от 21 февраля 1992 года № 2395-1 «О недрах»). 	
<p>Рыбоохранная зона</p>	<p>В границах рыбоохранной зоны запрещается:</p> <ul style="list-style-type: none"> - использование сточных вод в целях регулирования плодородия почв; - размещение кладбищ, скотомогильников, объектов размещения отходов производства и потребления, химических, взрывчатых, токсичных, отравляющих и ядовитых веществ, пунктов захоронения радиоактивных отходов; - осуществление авиационных мер по борьбе с вредными организмами; - движение и стоянка транспортных средств (кроме специальных транспортных средств), за исключением их движения по дорогам и стоянки на дорогах и в специально оборудованных местах, имеющих твердое покрытие; - размещение автозаправочных станций, складов горюче-смазочных материалов (за исключением случаев, если автозаправочные станции, склады горюче-смазочных материалов размещены на территориях портов, судостроительных и судоремонтных организаций, инфраструктуры внутренних водных путей при условии соблюдения требований законодательства в области охраны окружающей среды и Водного кодекса Российской Федерации). 	<p>Постановление Правительства Российской Федерации от 06.10.2008 № 743 «Об утверждении Правил установления рыбоохранных зон»</p>

		<p>Федерации), станций технического обслуживания, используемых для технического осмотра и ремонта транспортных средств, осуществление мойки транспортного средства;</p> <ul style="list-style-type: none"> - размещение специализированных хранилищ пестицидов и агрохимикатов, применение пестицидов и агрохимикатов; - сброс сточных, в том числе дренажных, вод; - разведка и добыча общераспространенных полезных ископаемых (за исключением случаев, если разведка и добыча общераспространенных полезных ископаемых осуществляются пользователями недр, осуществляющими разведку и добычу иных видов полезных ископаемых, в границах предоставленных им в соответствии с законодательством Российской Федерации о недрах горных отводов и (или) геологических отводов на основании утвержденного технического проекта в соответствии со статьей 19.1 Закона Российской Федерации «О недрах»); - распашка земель; - размещение отвалов размываемых грунтов; - вынас сельскохозяйственных животных и организация для них летних лагерей, ванн. 	
5	Прибрежная защитная полоса	<p>В границах прибрежных защитных полос запрещается:</p> <ul style="list-style-type: none"> - использование сточных вод в целях регулирования плодородия почв; - размещение кладбищ, скотомогильников, объектов размещения отходов производства и потребления, химических, взрывчатых, токсичных, отравляющих и ядовитых веществ, пунктов захоронения радиоактивных отходов; - осуществление авиационных мер по борьбе с вредными организмами; - движение и стоянка транспортных средств (кроме специальных транспортных средств), за исключением их движения по дорогам и стоянки на дорогах и в специально оборудованных местах, имеющих твердое покрытие; - строительство и реконструкция автозаправочных станций, складов горюче-смазочных материалов (за исключением случаев, если автозаправочные станции, склады горюче-смазочных материалов размещены на территориях портов, инфраструктуры внутренних водных путей, в том числе баз (сооружений) для стоянки маломерных судов, объектов органов федеральной службы 	Водный кодекс Российской Федерации

		<p>безопасности), станций технического обслуживания, используемых для технического осмотра и ремонта транспортных средств, осуществление мойки транспортных средств;</p> <ul style="list-style-type: none"> - размещение специализированных хранилищ пестицидов и агрохимикатов, применение пестицидов и агрохимикатов; - сброс сточных, в том числе дренажных, вод; - разведка и добыча общераспространенных полезных ископаемых (за исключением случаев, если разведка и добыча общераспространенных полезных ископаемых осуществляются пользователями недр, осуществляющими разведку и добычу иных видов полезных ископаемых, в границах предоставленных им в соответствии с законодательством Российской Федерации о недрах горных отводов и (или) геологических отводов на основании утвержденного технического проекта в соответствии со ст. 19.1 Закона Российской Федерации от 21 февраля 1992 года № 2395-1 «О недрах»); - распашка земель; - размещение отвалов размываемых грунтов; - выпас сельскохозяйственных животных и организация для них летних лагерей, ванн. 	
6	<p>Зоны санитарной охраны источников питьевого и хозяйственно-бытового водоснабжения, а также устанавливаемые в случаях, предусмотренных Водным кодексом Российской Федерации, в отношении подземных водных объектов зоны специальной охраны</p>	<p>В зоне санитарной охраны источников питьевого и хозяйственно-бытового водоснабжения запрещается сброс сточных, в том числе дренажных, вод.</p> <p>На территории зоны санитарной охраны подземных источников водоснабжения:</p> <ol style="list-style-type: none"> 1. В первом поясе не допускается: <ul style="list-style-type: none"> - посадка высокоствольных деревьев; - все виды строительства, не имеющие непосредственного отношения к эксплуатации, реконструкции и расширению водопроводных сооружений, в том числе прокладка трубопроводов различного назначения; - размещение жилых и хозяйственно-бытовых зданий; - проживание людей; - применение ядохимикатов и удобрений. 2. Во втором поясе запрещено: <ul style="list-style-type: none"> - закачка отработанных вод в подземные горизонты, подземное складирование твердых отходов и разработка недр земли; 	<p>Водный кодекс Российской Федерации</p> <p>СанПиН 2.1.4.1110-02 «Зоны санитарной охраны источников водоснабжения и водопроводов питьевого назначения»</p>

	<p>- размещение кладбищ, скотомогильников, полей ассенизации, полей фильтрации, навозохранилищ, силосных траншей, животноводческих и птицеводческих предприятий и других объектов, обусловливающих опасность микробного загрязнения подземных вод;</p> <p>- применение удобрений и ядохимикатов;</p> <p>- рубка леса главного пользования и реконструкции;</p> <p>- размещение складов горюче-смазочных материалов, ядохимикатов и минеральных удобрений, накопителей промстоков, шламоохранилищ и других объектов, обусловливающих опасность химического загрязнения подземных вод.</p> <p>Бурение новых скважин и новое строительство, связанное с нарушением почвенного покрова, производится при обязательном согласовании с центром государственного санитарно-эпидемиологического надзора.</p> <p>3. В третьем поясе запрещено:</p> <p>- закачка отработанных вод в подземные горизонты, подземное складирование твердых отходов и разработка недр земли;</p> <p>- размещение складов горюче-смазочных материалов, ядохимикатов и минеральных удобрений, накопителей промстоков, шламоохранилищ и других объектов, обусловливающих опасность химического загрязнения подземных вод. Размещение таких объектов допускается в пределах третьего пояса зоны санитарной охраны только при использовании защищённых подземных вод, при условии выполнения специальных мероприятий по защите водоносного горизонта от загрязнения при наличии санитарно-эпидемиологического заключения центра государственного санитарно-эпидемиологического надзора, выданного с учётом заключения органов геологического контроля.</p> <p>Бурение новых скважин и новое строительство, связанное с нарушением почвенного покрова, производится при обязательном согласовании с центром государственного санитарно-эпидемиологического надзора.</p> <p>На территории зоны санитарной охраны поверхностных источников водоснабжения:</p> <p>1. В первом поясе не допускается:</p>
--	---

- посадка высокоствольных деревьев;
 - все виды строительства, не имеющие непосредственного отношения к эксплуатации, реконструкции и расширению водопроводных сооружений, в том числе прокладка трубопроводов различного назначения;
 - размещение жилых и хозяйственно-бытовых зданий;
 - проживание людей;
 - применение ядохимикатов и удобрений;
 - спуск любых сточных вод, в том числе сточных вод водного транспорта;
 - купание, стирка белья, водопой скота и другие виды водопользования, оказывающие влияние на качество воды.
2. Во втором поясе не допускается:
- рубка леса главного пользования и реконструкции, а также закрепление за лесозаготовительными предприятиями древесины на корню и лесосечного фонда долгосрочного пользования (допускается только рубки ухода и санитарные рубки леса);
 - расположение стойбищ и выпас скота, а также всякое другое использование водосма и земельные участки, лесных угодий в пределах прибрежной полосы шириной не менее 500 м, которое может привести к ухудшению качества или уменьшению количества воды источника водоснабжения;
 - отведение сточных вод в зоне водосбора источника водоснабжения, включая его притоки, не отвечающих гигиеническим требованиям к охране поверхностных вод;
 - размещение кладбищ, скотомогильников, полей ассенизации, полей фильтрации, навозохранилищ, силосных траншей, животноводческих и птицеводческих предприятий и других объектов, обуславливающих опасность микробного загрязнения подземных вод;
 - применение удобрений и ядохимикатов;
 - рубка леса главного пользования и реконструкции;
 - сброс промышленных, сельскохозяйственных, городских и ливневых сточных вод, содержание в которых химических веществ и микроорганизмов превышает установленные санитарными правилами гигиенические нормативы качества воды (с учетом Определения Верховного Суда РФ от 25.09.2014 № АПЛ14-393);
 - размещение складов горюче-смазочных материалов, ядохимикатов

	<p>и минеральных удобрений, накопителей промстоков, шламохранилищ и других объектов, обуславливающих опасность химического загрязнения подземных вод.</p> <p>Регулирование отведения территории для нового строительства жилых, промышленных и сельскохозяйственных объектов, а также согласование изменений технологий действующих предприятий, связанных с повышением степени опасности загрязнения сточными водами источника водоснабжения производится при согласовании с центром государственного санитарно-эпидемиологического надзора.</p> <p>Все работы, в том числе добыча песка, гравия, донноуглубительные, в пределах акватории зоны санитарной охраны допускаются по согласованию с центром государственного санитарно - эпидемиологического надзора лишь при обосновании гидрологическими расчетами отсутствия ухудшения качества воды в створе водозабора.</p> <p>Использование химических методов борьбы с эвтрофикацией водоемов допускается при условии применения препаратов, имеющих положительное санитарно - эпидемиологическое заключение государственной санитарно - эпидемиологической службы Российской Федерации.</p> <p>Использование источников водоснабжения в пределах второго пояса зоны санитарной охраны для купания, туризма, водного спорта и рыбной ловли допускается в установленных местах при условии соблюдения гигиенических требований к охране поверхностных вод, а также гигиенических требований к зонам рекреации водных объектов.</p> <p>3. В третьем поясе не допускается отведение сточных вод в зоне водосбора источника водоснабжения, включая его притоки, не отвечающих гигиеническим требованиям к охране поверхностных вод.</p> <p>Регулирование отведения территории для нового строительства жилых, промышленных и сельскохозяйственных объектов, а также согласование изменений технологий действующих предприятий, связанных с повышением степени опасности загрязнения сточными</p>	
--	--	--

		<p>водами источника водоснабжения производится при согласовании с центром государственного санитарно-эпидемиологического надзора.</p> <p>Все работы, в том числе добыча песка, гравия, донноуглубительные, в пределах акватории зоны санитарной охраны допускаются по согласованию с центром государственного санитарно - эпидемиологического надзора лишь при обосновании гидрологическими расчетами отсутствия ухудшения качества воды в створе водозабора.</p> <p>Использование химических методов борьбы с эвтрофикацией водосмов допускается при условии применения препаратов, имеющих положительное санитарно - эпидемиологическое заключение государственной санитарно - эпидемиологической службы Российской Федерации.</p>	
7	Зоны затопления и подтопления	<p>В зонах затопления и подтопления запрещается:</p> <ul style="list-style-type: none"> - размещение новых населенных пунктов и строительство объектов капитального строительства без обеспечения инженерной защиты таких населенных пунктов и объектов от затопления, подтопления; - использование сточных вод в целях регулирования плодородия почв; - размещение кладбищ, скотомогильников, объектов размещения отходов производства и потребления, химических, взрывчатых, токсичных, отравляющих и ядовитых веществ, пунктов хранения и захоронения радиоактивных отходов; - осуществление авиационных мер по борьбе с вредными организмами. 	Водный кодекс Российской Федерации
8	Санитарно-защитная зона	<p>В границах санитарно-защитной зоны не допускается использование земельных участков в целях:</p> <ul style="list-style-type: none"> - размещения жилой застройки, объектов образовательного и медицинского назначения, спортивных сооружений открытого типа, организаций отдыха детей и их оздоровления, зон рекреационного назначения и для ведения садоводства; - размещения объектов для производства и хранения лекарственных средств, объекты пищевых отраслей промышленности, оптовых складов продовольственного сырья и пищевой продукции, комплексов водопроводных сооружений для подготовки и хранения питьевой воды, использования земельных участков в целях 	<p>Постановление Правительства Российской Федерации от 03.03.2018 № 222 «Об утверждении Правил установления санитарно-защитных зон и использования земельных участков, расположенных в границах санитарно-защитных зон»</p>

		<p>производства, хранения и переработки сельскохозяйственной продукции, предназначенной для дальнейшего использования в качестве пищевой продукции, если химическое, физическое и (или) биологическое воздействие объекта, в отношении которого установлена санитарно-защитная зона, приведет к нарушению качества и безопасности таких средств, сырья, воды и продукции в соответствии с установленными требованиями.</p>	<p>Федеральный закон от 21.11.1995 № 170-ФЗ «Об использовании атомной энергии»</p>
9	<p>Зона наблюдения</p>	<p>В зоне наблюдения органами государственного санитарно-эпидемиологического надзора могут вводиться ограничения на хозяйственную деятельность в соответствии с законодательством Российской Федерации.</p> <p>Для некоторых объектов использования атомной энергии в соответствии с характеристиками безопасности этих объектов зона наблюдения может быть ограничена пределами территории объекта, здания, помещения.</p>	
10	<p>Зона минимальных расстояний до магистральных или промышленных трубопроводов (газопроводов, нефтепроводов и нефтепродуктопроводов, аммиакопроводов)</p>	<p>Перечень ограничений использования земельных участков в границах зоны минимальных расстояний до магистральных или промышленных трубопроводов определяется Правительством РФ в положении о данном виде зоны с особыми условиями использования территории.</p>	

Приложение №1
к правилам землепользования и застройки
Костёнского сельского поселения
Хохольского муниципального района
Воронежской области

**СВЕДЕНИЯ О ГРАНИЦАХ ТЕРРИТОРИАЛЬНЫХ ЗОН,
СОДЕРЖАЩИЕ ГРАФИЧЕСКОЕ ОПИСАНИЕ МЕСТОПОЛОЖЕНИЯ
ГРАНИЦ ТЕРРИТОРИАЛЬНЫХ ЗОН, ПЕРЕЧЕНЬ КООРДИНАТ
ХАРАКТЕРНЫХ ТОЧЕК ГРАНИЦ ТЕРРИТОРИАЛЬНЫХ ЗОН
СЕЛА КОСТЁНКИ**

ОПИСАНИЕ МЕСТОПОЛОЖЕНИЯ ГРАНИЦ

Зона застройки индивидуальными жилыми домами – Ж1

(наименование объекта, местоположение границ которого описано
(далее - объект)

Раздел 1

Сведения об объекте		
№ п/п	Характеристики объекта	Описание характеристик
1	2	3
1	Местоположение объекта	Воронежская область, Хохольский муниципальный район, Костёновское сельское поселение, село Костёнки
2	Площадь объекта \pm величина погрешности определения площади ($P \pm \Delta P$)	8960294 \pm 52384 м ²
3	Иные характеристики объекта	-

Сведения о местоположении границ объекта					
1. Система координат: МСК - 36, зона 1					
2. Сведения о характерных точках границ объекта					
Обозначение характерных точек границ	Координаты, м		Метод определения координат характерной точки	Средняя квадратическая погрешность положения характерной точки (M _t), м	Описание обозначения точки на местности (при наличии)
	X	Y			
1	2	3	4	5	6
1	486546.97	1288292.90	Картометрический	5.00	-
2	486604.88	1288366.76	Картометрический	5.00	-
3	486599.52	1288439.59	Картометрический	5.00	-
4	486587.81	1288464.06	Картометрический	5.00	-
5	486572.05	1288497.22	Картометрический	5.00	-
6	486564.55	1288513.12	Картометрический	5.00	-
7	486671.08	1288526.36	Картометрический	5.00	-
8	486659.60	1288569.95	Картометрический	5.00	-
9	486654.49	1288589.91	Картометрический	5.00	-
10	486627.34	1288701.69	Картометрический	5.00	-
11	486661.16	1288683.04	Картометрический	5.00	-
12	486685.07	1288623.86	Картометрический	5.00	-
13	486725.69	1288622.37	Картометрический	5.00	-
14	486753.47	1288655.55	Картометрический	5.00	-
15	486746.61	1288679.24	Картометрический	5.00	-
16	486730.42	1288707.96	Картометрический	5.00	-
17	486698.33	1288695.09	Картометрический	5.00	-
18	486620.34	1288737.91	Картометрический	5.00	-
19	486623.63	1288762.49	Картометрический	5.00	-
20	486595.19	1289109.69	Картометрический	5.00	-
21	486477.74	1289076.91	Картометрический	5.00	-
22	486450.74	1289061.53	Картометрический	5.00	-
23	486410.13	1289061.32	Картометрический	5.00	-
24	486196.13	1289058.55	Картометрический	5.00	-
25	486107.44	1289027.61	Картометрический	5.00	-
26	486098.24	1289000.45	Картометрический	5.00	-
27	486047.50	1288996.81	Картометрический	5.00	-
28	485645.43	1288997.08	Картометрический	5.00	-
29	485620.69	1288997.83	Картометрический	5.00	-
30	485550.92	1288999.96	Картометрический	5.00	-
31	485552.25	1289043.71	Картометрический	5.00	-
32	485540.38	1289113.37	Картометрический	5.00	-
33	485516.71	1289151.03	Картометрический	5.00	-
34	485462.45	1289132.80	Картометрический	5.00	-
35	485324.90	1289093.73	Картометрический	5.00	-

1	2	3	4	5	6
36	485231.23	1289064.48	Картометрический	5.00	-
37	485164.98	1289062.70	Картометрический	5.00	-
38	485104.98	1289047.99	Картометрический	5.00	-
39	485051.32	1289054.25	Картометрический	5.00	-
40	484942.75	1289076.35	Картометрический	5.00	-
41	484890.37	1289097.54	Картометрический	5.00	-
42	484875.53	1289098.52	Картометрический	5.00	-
43	484862.10	1289103.88	Картометрический	5.00	-
44	484847.88	1289108.13	Картометрический	5.00	-
45	484836.11	1289112.28	Картометрический	5.00	-
46	484750.27	1289144.72	Картометрический	5.00	-
47	484506.50	1289280.09	Картометрический	5.00	-
48	484476.27	1289258.52	Картометрический	5.00	-
49	484418.13	1289276.82	Картометрический	5.00	-
50	484312.30	1289260.81	Картометрический	5.00	-
51	484266.39	1289279.95	Картометрический	5.00	-
52	484242.44	1289290.24	Картометрический	5.00	-
53	484236.16	1289294.07	Картометрический	5.00	-
54	484167.65	1289334.94	Картометрический	5.00	-
55	484060.09	1289382.43	Картометрический	5.00	-
56	484026.90	1289392.33	Картометрический	5.00	-
57	484013.57	1289407.76	Картометрический	5.00	-
58	483983.39	1289421.28	Картометрический	5.00	-
59	483911.87	1289449.38	Картометрический	5.00	-
60	483896.66	1289455.08	Картометрический	5.00	-
61	483784.57	1289489.12	Картометрический	5.00	-
62	483799.52	1289546.58	Картометрический	5.00	-
63	483647.18	1289612.31	Картометрический	5.00	-
64	483594.22	1289642.42	Картометрический	5.00	-
65	483577.80	1289651.74	Картометрический	5.00	-
66	483572.36	1289654.48	Картометрический	5.00	-
67	483572.36	1289655.01	Картометрический	5.00	-
68	483539.59	1289673.40	Картометрический	5.00	-
69	483539.66	1289673.62	Картометрический	5.00	-
70	483481.74	1289721.34	Картометрический	5.00	-
71	483481.71	1289722.01	Картометрический	5.00	-
72	483313.28	1289789.00	Картометрический	5.00	-
73	483369.43	1289730.83	Картометрический	5.00	-
74	483350.29	1289699.63	Картометрический	5.00	-
75	483334.18	1289711.05	Картометрический	5.00	-
76	483193.55	1289761.93	Картометрический	5.00	-
77	483103.72	1289795.76	Картометрический	5.00	-
78	483079.21	1289815.88	Картометрический	5.00	-
79	483083.27	1289823.72	Картометрический	5.00	-
80	483085.51	1289828.02	Картометрический	5.00	-
81	482930.65	1289834.77	Картометрический	5.00	-
82	482937.35	1289942.63	Картометрический	5.00	-
83	482894.72	1289957.37	Картометрический	5.00	-

1	2	3	4	5	6
84	482878.89	1289980.82	Картометрический	5.00	-
85	482870.16	1289983.10	Картометрический	5.00	-
86	482861.36	1289954.17	Картометрический	5.00	-
87	482734.07	1289986.28	Картометрический	5.00	-
88	482563.87	1290046.34	Картометрический	5.00	-
89	482563.86	1290046.35	Картометрический	5.00	-
90	482546.34	1290063.02	Картометрический	5.00	-
91	482527.73	1290080.75	Картометрический	5.00	-
92	482470.08	1290135.57	Картометрический	5.00	-
93	482395.14	1290206.96	Картометрический	5.00	-
94	482373.88	1290227.17	Картометрический	5.00	-
95	482358.00	1290242.32	Картометрический	5.00	-
96	482307.37	1290299.48	Картометрический	5.00	-
97	482217.00	1290401.50	Картометрический	5.00	-
98	482157.28	1290449.28	Картометрический	5.00	-
99	482136.14	1290478.86	Картометрический	5.00	-
100	482121.55	1290498.82	Картометрический	5.00	-
101	482024.92	1290634.66	Картометрический	5.00	-
102	482000.33	1290625.49	Картометрический	5.00	-
103	481904.12	1290654.01	Картометрический	5.00	-
104	481830.87	1290695.12	Картометрический	5.00	-
105	481763.96	1290735.21	Картометрический	5.00	-
106	481748.18	1290744.65	Картометрический	5.00	-
107	481653.54	1290801.36	Картометрический	5.00	-
108	481648.03	1290802.87	Картометрический	5.00	-
109	481486.38	1290908.83	Картометрический	5.00	-
110	481298.61	1291046.91	Картометрический	5.00	-
111	481290.83	1291052.65	Картометрический	5.00	-
112	481217.10	1291106.88	Картометрический	5.00	-
113	481173.47	1291142.16	Картометрический	5.00	-
114	481164.36	1291148.18	Картометрический	5.00	-
115	481084.18	1291210.97	Картометрический	5.00	-
116	481047.55	1291245.80	Картометрический	5.00	-
117	480884.18	1291398.45	Картометрический	5.00	-
118	480872.76	1291408.83	Картометрический	5.00	-
119	480674.71	1291574.03	Картометрический	5.00	-
120	480617.61	1291621.89	Картометрический	5.00	-
121	480489.73	1291720.03	Картометрический	5.00	-
122	480451.79	1291571.58	Картометрический	5.00	-
123	480953.41	1291188.80	Картометрический	5.00	-
124	480932.06	1291159.47	Картометрический	5.00	-
125	480919.97	1291081.84	Картометрический	5.00	-
126	480893.59	1291080.35	Картометрический	5.00	-
127	480799.19	1291123.84	Картометрический	5.00	-
128	480674.89	1291153.87	Картометрический	5.00	-
129	480657.93	1291170.84	Картометрический	5.00	-
130	480654.16	1291221.75	Картометрический	5.00	-
131	480642.84	1291251.91	Картометрический	5.00	-

1	2	3	4	5	6
132	480612.68	1291259.45	Картометрический	5.00	-
133	480582.51	1291236.83	Картометрический	5.00	-
134	480525.95	1291236.83	Картометрический	5.00	-
135	480467.51	1291255.68	Картометрический	5.00	-
136	480444.88	1291287.73	Картометрический	5.00	-
137	480422.26	1291287.73	Картометрический	5.00	-
138	480386.44	1291265.11	Картометрический	5.00	-
139	480331.76	1291263.22	Картометрический	5.00	-
140	480258.23	1291327.33	Картометрический	5.00	-
141	480211.10	1291319.78	Картометрический	5.00	-
142	480224.30	1291278.31	Картометрический	5.00	-
143	480167.74	1291208.55	Картометрический	5.00	-
144	480165.00	1291190.37	Картометрический	5.00	-
145	480110.08	1291188.39	Картометрический	5.00	-
146	480073.47	1291136.90	Картометрический	5.00	-
147	479967.89	1291214.20	Картометрический	5.00	-
148	479927.46	1291276.01	Картометрический	5.00	-
149	479862.90	1291245.83	Картометрический	5.00	-
150	479816.60	1291224.42	Картометрический	5.00	-
151	479829.80	1291174.38	Картометрический	5.00	-
152	479825.29	1291133.77	Картометрический	5.00	-
153	479728.52	1291080.15	Картометрический	5.00	-
154	479537.60	1290984.75	Картометрический	5.00	-
155	479327.41	1290916.56	Картометрический	5.00	-
156	479331.32	1290870.67	Картометрический	5.00	-
157	479586.70	1290895.00	Картометрический	5.00	-
158	479773.51	1290979.96	Картометрический	5.00	-
159	479819.41	1291013.56	Картометрический	5.00	-
160	479906.90	1290957.00	Картометрический	5.00	-
161	479927.20	1290946.02	Картометрический	5.00	-
162	479971.83	1290918.66	Картометрический	5.00	-
163	479923.05	1290832.58	Картометрический	5.00	-
164	479929.36	1290765.65	Картометрический	5.00	-
165	479900.17	1290699.77	Картометрический	5.00	-
166	479940.44	1290652.11	Картометрический	5.00	-
167	479911.90	1290607.00	Картометрический	5.00	-
168	479888.35	1290577.90	Картометрический	5.00	-
169	479919.30	1290539.00	Картометрический	5.00	-
170	479978.70	1290547.00	Картометрический	5.00	-
171	479988.73	1290540.04	Картометрический	5.00	-
172	480016.20	1290520.00	Картометрический	5.00	-
173	480107.70	1290455.00	Картометрический	5.00	-
174	480151.10	1290425.74	Картометрический	5.00	-
175	480249.92	1290396.24	Картометрический	5.00	-
176	480320.15	1290402.60	Картометрический	5.00	-
177	480366.86	1290306.63	Картометрический	5.00	-
178	480348.69	1290244.93	Картометрический	5.00	-
179	480266.37	1290203.08	Картометрический	5.00	-

1	2	3	4	5	6
180	480171.88	1290159.14	Картометрический	5.00	-
181	479994.30	1290060.00	Картометрический	5.00	-
182	479890.02	1290043.67	Картометрический	5.00	-
183	479867.50	1290040.00	Картометрический	5.00	-
184	479715.81	1290029.76	Картометрический	5.00	-
185	479717.96	1289996.61	Картометрический	5.00	-
186	479814.60	1290004.00	Картометрический	5.00	-
187	479841.74	1289995.37	Картометрический	5.00	-
188	479878.11	1289967.68	Картометрический	5.00	-
189	480025.40	1290030.00	Картометрический	5.00	-
190	480032.76	1290022.53	Картометрический	5.00	-
191	480082.70	1289942.00	Картометрический	5.00	-
192	480133.90	1289873.00	Картометрический	5.00	-
193	480139.30	1289866.00	Картометрический	5.00	-
194	480208.04	1289799.03	Картометрический	5.00	-
195	480208.10	1289650.00	Картометрический	5.00	-
196	480205.30	1289597.19	Картометрический	5.00	-
197	480228.80	1289577.00	Картометрический	5.00	-
198	480155.20	1289439.00	Картометрический	5.00	-
199	480102.92	1289337.03	Картометрический	5.00	-
200	480110.10	1289294.00	Картометрический	5.00	-
201	480106.59	1289282.74	Картометрический	5.00	-
202	480043.55	1289122.52	Картометрический	5.00	-
203	480045.70	1289043.00	Картометрический	5.00	-
204	480046.50	1289027.00	Картометрический	5.00	-
205	480038.40	1288992.00	Картометрический	5.00	-
206	480038.82	1288970.71	Картометрический	5.00	-
207	479890.99	1288856.74	Картометрический	5.00	-
208	479791.03	1288825.83	Картометрический	5.00	-
209	479707.47	1288654.39	Картометрический	5.00	-
210	479698.52	1288638.62	Картометрический	5.00	-
211	479654.83	1288704.92	Картометрический	5.00	-
212	479458.17	1288638.13	Картометрический	5.00	-
213	479236.80	1288546.32	Картометрический	5.00	-
214	479224.43	1288543.02	Картометрический	5.00	-
215	479268.62	1288440.25	Картометрический	5.00	-
216	479092.57	1288402.37	Картометрический	5.00	-
217	478797.08	1288329.64	Картометрический	5.00	-
218	478786.57	1288308.07	Картометрический	5.00	-
219	478561.52	1288270.22	Картометрический	5.00	-
220	478495.10	1288257.00	Картометрический	5.00	-
221	478482.00	1288255.00	Картометрический	5.00	-
222	478459.79	1288286.36	Картометрический	5.00	-
223	478445.53	1288149.10	Картометрический	5.00	-
224	478879.94	1288161.24	Картометрический	5.00	-
225	479144.32	1288168.98	Картометрический	5.00	-
226	479367.45	1288177.34	Картометрический	5.00	-
227	479364.82	1288186.23	Картометрический	5.00	-

1	2	3	4	5	6
228	479309.37	1288318.14	Картометрический	5.00	-
229	479292.56	1288355.48	Картометрический	5.00	-
230	479267.14	1288413.21	Картометрический	5.00	-
231	479277.65	1288417.55	Картометрический	5.00	-
232	479283.98	1288419.89	Картометрический	5.00	-
233	479303.49	1288372.23	Картометрический	5.00	-
234	479326.90	1288381.82	Картометрический	5.00	-
235	479346.87	1288385.16	Картометрический	5.00	-
236	479361.15	1288340.08	Картометрический	5.00	-
237	479364.73	1288341.89	Картометрический	5.00	-
238	479424.00	1288368.91	Картометрический	5.00	-
239	479496.88	1288401.95	Картометрический	5.00	-
240	479531.95	1288326.86	Картометрический	5.00	-
241	479611.55	1288114.35	Картометрический	5.00	-
242	479668.14	1288130.76	Картометрический	5.00	-
243	479696.87	1288074.06	Картометрический	5.00	-
244	479785.56	1288086.40	Картометрический	5.00	-
245	479849.53	1288098.99	Картометрический	5.00	-
246	479953.82	1288113.18	Картометрический	5.00	-
247	480055.40	1288125.27	Картометрический	5.00	-
248	480187.09	1288135.56	Картометрический	5.00	-
249	480317.96	1288150.72	Картометрический	5.00	-
250	480458.77	1288167.04	Картометрический	5.00	-
251	480507.68	1288312.52	Картометрический	5.00	-
252	480386.04	1288514.46	Картометрический	5.00	-
253	480211.86	1288784.20	Картометрический	5.00	-
254	480199.63	1288961.87	Картометрический	5.00	-
255	480434.92	1289312.90	Картометрический	5.00	-
256	480560.02	1289355.41	Картометрический	5.00	-
257	480679.21	1289347.92	Картометрический	5.00	-
258	480926.75	1289372.70	Картометрический	5.00	-
259	481014.48	1289403.51	Картометрический	5.00	-
260	481113.96	1289483.36	Картометрический	5.00	-
261	481091.81	1289533.19	Картометрический	5.00	-
262	481045.87	1289637.09	Картометрический	5.00	-
263	481028.36	1289779.10	Картометрический	5.00	-
264	481343.20	1289961.17	Картометрический	5.00	-
265	481329.67	1290097.01	Картометрический	5.00	-
266	481288.90	1290209.44	Картометрический	5.00	-
267	481401.25	1290265.07	Картометрический	5.00	-
268	481419.18	1290204.46	Картометрический	5.00	-
269	481658.97	1290290.48	Картометрический	5.00	-
270	481749.59	1290307.82	Картометрический	5.00	-
271	481749.02	1290379.75	Картометрический	5.00	-
272	482072.20	1290053.65	Картометрический	5.00	-
273	482161.84	1289921.40	Картометрический	5.00	-
274	482195.26	1289872.09	Картометрический	5.00	-
275	482154.29	1289790.11	Картометрический	5.00	-

1	2	3	4	5	6
276	482022.79	1289826.83	Картометрический	5.00	-
277	481898.02	1289797.62	Картометрический	5.00	-
278	481835.48	1289860.11	Картометрический	5.00	-
279	481691.66	1289744.65	Картометрический	5.00	-
280	481742.66	1289674.46	Картометрический	5.00	-
281	481817.83	1289637.27	Картометрический	5.00	-
282	481825.22	1289520.93	Картометрический	5.00	-
283	481678.78	1289492.65	Картометрический	5.00	-
284	481752.29	1289387.65	Картометрический	5.00	-
285	481707.61	1289291.05	Картометрический	5.00	-
286	481348.64	1289205.88	Картометрический	5.00	-
287	481328.08	1289144.83	Картометрический	5.00	-
288	481398.27	1289102.72	Картометрический	5.00	-
289	481509.09	1289068.94	Картометрический	5.00	-
290	481627.96	1288947.57	Картометрический	5.00	-
291	481643.67	1288811.38	Картометрический	5.00	-
292	481615.38	1288681.84	Картометрический	5.00	-
293	481690.36	1288647.94	Картометрический	5.00	-
294	481798.12	1288794.70	Картометрический	5.00	-
295	481865.59	1288934.37	Картометрический	5.00	-
296	481944.45	1288915.52	Картометрический	5.00	-
297	482020.69	1288994.45	Картометрический	5.00	-
298	482065.54	1289064.72	Картометрический	5.00	-
299	482141.48	1289019.96	Картометрический	5.00	-
300	482176.56	1289125.35	Картометрический	5.00	-
301	482291.26	1289054.15	Картометрический	5.00	-
302	482353.27	1289026.95	Картометрический	5.00	-
303	482398.99	1289030.95	Картометрический	5.00	-
304	482397.32	1288784.34	Картометрический	5.00	-
305	482363.04	1288776.40	Картометрический	5.00	-
306	482354.67	1288765.40	Картометрический	5.00	-
307	482344.41	1288736.50	Картометрический	5.00	-
308	482368.30	1288710.28	Картометрический	5.00	-
309	482371.62	1288705.52	Картометрический	5.00	-
310	482316.85	1288655.68	Картометрический	5.00	-
311	482253.45	1288597.21	Картометрический	5.00	-
312	482152.12	1288504.26	Картометрический	5.00	-
313	482045.09	1288406.32	Картометрический	5.00	-
314	482006.27	1288367.98	Картометрический	5.00	-
315	481961.15	1288320.40	Картометрический	5.00	-
316	481916.16	1288265.05	Картометрический	5.00	-
317	481880.28	1288216.03	Картометрический	5.00	-
318	481886.55	1288211.09	Картометрический	5.00	-
319	481922.92	1288260.77	Картометрический	5.00	-
320	481967.31	1288315.28	Картометрический	5.00	-
321	481978.49	1288316.01	Картометрический	5.00	-
322	482116.95	1288178.06	Картометрический	5.00	-
323	482385.57	1288222.81	Картометрический	5.00	-

1	2	3	4	5	6
324	482509.77	1288388.41	Картометрический	5.00	-
325	482498.94	1288547.40	Картометрический	5.00	-
326	482622.20	1288862.24	Картометрический	5.00	-
327	482790.70	1288930.77	Картометрический	5.00	-
328	482999.46	1289088.58	Картометрический	5.00	-
329	482958.75	1289146.73	Картометрический	5.00	-
330	483160.52	1289324.96	Картометрический	5.00	-
331	483158.42	1289048.34	Картометрический	5.00	-
332	483080.30	1288948.04	Картометрический	5.00	-
333	483016.76	1288914.77	Картометрический	5.00	-
334	482974.37	1288882.93	Картометрический	5.00	-
335	482811.63	1288786.15	Картометрический	5.00	-
336	482721.93	1288793.04	Картометрический	5.00	-
337	482679.41	1288777.45	Картометрический	5.00	-
338	482653.55	1288765.96	Картометрический	5.00	-
339	482631.90	1288752.16	Картометрический	5.00	-
340	482627.21	1288712.15	Картометрический	5.00	-
341	482644.64	1288507.79	Картометрический	5.00	-
342	482811.94	1288510.94	Картометрический	5.00	-
343	482748.09	1288421.10	Картометрический	5.00	-
344	482723.02	1288370.19	Картометрический	5.00	-
345	482698.09	1288244.03	Картометрический	5.00	-
346	482613.02	1288131.07	Картометрический	5.00	-
347	482484.53	1288189.18	Картометрический	5.00	-
348	482144.96	1287954.27	Картометрический	5.00	-
349	482140.56	1287930.31	Картометрический	5.00	-
350	482151.13	1287914.57	Картометрический	5.00	-
351	482182.55	1287891.47	Картометрический	5.00	-
352	482199.71	1287884.08	Картометрический	5.00	-
353	482226.38	1287872.58	Картометрический	5.00	-
354	482463.94	1287797.48	Картометрический	5.00	-
355	482510.24	1287779.73	Картометрический	5.00	-
356	482566.48	1287805.72	Картометрический	5.00	-
357	482674.71	1287820.31	Картометрический	5.00	-
358	482719.42	1287914.39	Картометрический	5.00	-
359	482775.11	1287872.81	Картометрический	5.00	-
360	482784.80	1287905.04	Картометрический	5.00	-
361	482858.61	1287904.25	Картометрический	5.00	-
362	482881.83	1287884.15	Картометрический	5.00	-
363	482903.93	1287833.66	Картометрический	5.00	-
364	482919.10	1287780.54	Картометрический	5.00	-
365	482934.27	1287727.42	Картометрический	5.00	-
366	482869.68	1287693.38	Картометрический	5.00	-
367	482768.39	1287484.96	Картометрический	5.00	-
368	482551.21	1287427.22	Картометрический	5.00	-
369	482560.94	1287334.41	Картометрический	5.00	-
370	482705.78	1287303.21	Картометрический	5.00	-
371	482716.63	1287233.95	Картометрический	5.00	-

1	2	3	4	5	6
372	482687.03	1287079.69	Картометрический	5.00	-
373	482737.59	1287062.14	Картометрический	5.00	-
374	482734.24	1287032.32	Картометрический	5.00	-
375	482766.04	1287028.75	Картометрический	5.00	-
376	482826.78	1287021.93	Картометрический	5.00	-
377	482898.02	1287189.25	Картометрический	5.00	-
378	482936.97	1287401.31	Картометрический	5.00	-
379	483001.40	1287410.38	Картометрический	5.00	-
380	483202.81	1287117.74	Картометрический	5.00	-
381	483313.69	1287111.82	Картометрический	5.00	-
382	483335.39	1287170.27	Картометрический	5.00	-
383	483303.99	1287324.63	Картометрический	5.00	-
384	483290.52	1287401.10	Картометрический	5.00	-
385	483264.41	1287453.76	Картометрический	5.00	-
386	483244.04	1287516.41	Картометрический	5.00	-
387	483171.03	1287582.81	Картометрический	5.00	-
388	483103.13	1287626.45	Картометрический	5.00	-
389	483040.43	1287687.85	Картометрический	5.00	-
390	483077.45	1287827.79	Картометрический	5.00	-
391	483122.71	1287827.98	Картометрический	5.00	-
392	483267.89	1287823.18	Картометрический	5.00	-
393	483328.32	1287943.70	Картометрический	5.00	-
394	483114.31	1288051.63	Картометрический	5.00	-
395	483237.19	1288222.19	Картометрический	5.00	-
396	483111.61	1288328.90	Картометрический	5.00	-
397	483178.01	1288408.02	Картометрический	5.00	-
398	483265.56	1288361.22	Картометрический	5.00	-
399	483486.96	1288518.06	Картометрический	5.00	-
400	483503.09	1288531.18	Картометрический	5.00	-
401	483595.13	1288604.85	Картометрический	5.00	-
402	483681.02	1288673.59	Картометрический	5.00	-
403	483787.57	1288575.66	Картометрический	5.00	-
404	483897.46	1288628.15	Картометрический	5.00	-
405	483820.73	1288734.53	Картометрический	5.00	-
406	483753.58	1288837.55	Картометрический	5.00	-
407	483743.37	1288849.58	Картометрический	5.00	-
408	483733.84	1288856.36	Картометрический	5.00	-
409	483727.61	1288862.15	Картометрический	5.00	-
410	483721.71	1288871.21	Картометрический	5.00	-
411	483705.27	1288892.35	Картометрический	5.00	-
412	483693.77	1288913.30	Картометрический	5.00	-
413	483710.52	1288936.22	Картометрический	5.00	-
414	483738.11	1288962.70	Картометрический	5.00	-
415	483801.97	1289037.99	Картометрический	5.00	-
416	483851.90	1289097.40	Картометрический	5.00	-
417	483796.88	1289155.75	Картометрический	5.00	-
418	483799.49	1289157.65	Картометрический	5.00	-
419	483790.67	1289167.87	Картометрический	5.00	-

1	2	3	4	5	6
420	483786.70	1289166.81	Картометрический	5.00	-
421	483772.72	1289160.37	Картометрический	5.00	-
422	483752.12	1289154.16	Картометрический	5.00	-
423	483738.51	1289152.45	Картометрический	5.00	-
424	483731.25	1289151.20	Картометрический	5.00	-
425	483724.99	1289153.17	Картометрический	5.00	-
426	483718.87	1289155.90	Картометрический	5.00	-
427	483696.35	1289163.28	Картометрический	5.00	-
428	483676.41	1289173.85	Картометрический	5.00	-
429	483668.31	1289178.26	Картометрический	5.00	-
430	483647.46	1289184.42	Картометрический	5.00	-
431	483637.43	1289188.92	Картометрический	5.00	-
432	483630.51	1289187.97	Картометрический	5.00	-
433	483616.36	1289195.21	Картометрический	5.00	-
434	483619.32	1289202.18	Картометрический	5.00	-
435	483613.04	1289205.79	Картометрический	5.00	-
436	483604.23	1289209.58	Картометрический	5.00	-
437	483583.58	1289221.56	Картометрический	5.00	-
438	483577.51	1289225.85	Картометрический	5.00	-
439	483538.33	1289246.23	Картометрический	5.00	-
440	483491.59	1289275.82	Картометрический	5.00	-
441	483481.98	1289284.47	Картометрический	5.00	-
442	483440.51	1289316.36	Картометрический	5.00	-
443	483417.42	1289332.86	Картометрический	5.00	-
444	483366.13	1289379.18	Картометрический	5.00	-
445	483349.27	1289392.34	Картометрический	5.00	-
446	483343.18	1289396.58	Картометрический	5.00	-
447	483321.53	1289402.97	Картометрический	5.00	-
448	483316.66	1289404.71	Картометрический	5.00	-
449	483297.08	1289411.89	Картометрический	5.00	-
450	483268.33	1289417.60	Картометрический	5.00	-
451	483249.69	1289418.57	Картометрический	5.00	-
452	483232.67	1289407.41	Картометрический	5.00	-
453	483239.93	1289396.35	Картометрический	5.00	-
454	483284.99	1289367.85	Картометрический	5.00	-
455	483271.51	1289322.55	Картометрический	5.00	-
456	483239.17	1289333.03	Картометрический	5.00	-
457	483237.16	1289325.27	Картометрический	5.00	-
458	483214.25	1289330.37	Картометрический	5.00	-
459	483199.21	1289324.77	Картометрический	5.00	-
460	483190.73	1289323.89	Картометрический	5.00	-
461	483160.57	1289330.96	Картометрический	5.00	-
462	483179.06	1289348.42	Картометрический	5.00	-
463	483174.78	1289352.65	Картометрический	5.00	-
464	483170.60	1289356.06	Картометрический	5.00	-
465	483160.95	1289345.80	Картометрический	5.00	-
466	483089.21	1289281.11	Картометрический	5.00	-
467	483042.43	1289344.42	Картометрический	5.00	-

1	2	3	4	5	6
468	483071.52	1289391.16	Картометрический	5.00	-
469	483033.14	1289441.89	Картометрический	5.00	-
470	483047.84	1289442.98	Картометрический	5.00	-
471	483065.80	1289444.18	Картометрический	5.00	-
472	483086.60	1289500.38	Картометрический	5.00	-
473	483101.51	1289493.17	Картометрический	5.00	-
474	483121.71	1289483.29	Картометрический	5.00	-
475	483123.42	1289499.40	Картометрический	5.00	-
476	483120.15	1289525.93	Картометрический	5.00	-
477	483119.20	1289541.90	Картометрический	5.00	-
478	483140.54	1289550.99	Картометрический	5.00	-
479	483156.45	1289588.58	Картометрический	5.00	-
480	483178.46	1289617.83	Картометрический	5.00	-
481	483214.49	1289592.53	Картометрический	5.00	-
482	483217.27	1289591.19	Картометрический	5.00	-
483	483216.64	1289588.42	Картометрический	5.00	-
484	483236.10	1289571.99	Картометрический	5.00	-
485	483246.52	1289568.43	Картометрический	5.00	-
486	483264.83	1289557.21	Картометрический	5.00	-
487	483272.38	1289552.48	Картометрический	5.00	-
488	483289.42	1289541.08	Картометрический	5.00	-
489	483290.41	1289540.88	Картометрический	5.00	-
490	483324.68	1289515.07	Картометрический	5.00	-
491	483329.68	1289511.62	Картометрический	5.00	-
492	483331.26	1289513.83	Картометрический	5.00	-
493	483350.60	1289499.34	Картометрический	5.00	-
494	483356.83	1289482.32	Картометрический	5.00	-
495	483355.64	1289468.37	Картометрический	5.00	-
496	483353.96	1289462.69	Картометрический	5.00	-
497	483336.74	1289429.95	Картометрический	5.00	-
498	483328.81	1289422.28	Картометрический	5.00	-
499	483324.33	1289414.07	Картометрический	5.00	-
500	483340.93	1289410.28	Картометрический	5.00	-
501	483345.49	1289409.21	Картометрический	5.00	-
502	483358.03	1289419.10	Картометрический	5.00	-
503	483360.50	1289421.35	Картометрический	5.00	-
504	483369.35	1289418.33	Картометрический	5.00	-
505	483369.07	1289416.80	Картометрический	5.00	-
506	483366.92	1289401.32	Картометрический	5.00	-
507	483378.01	1289382.70	Картометрический	5.00	-
508	483426.03	1289342.02	Картометрический	5.00	-
509	483501.27	1289283.99	Картометрический	5.00	-
510	483529.23	1289266.24	Картометрический	5.00	-
511	483534.20	1289262.76	Картометрический	5.00	-
512	483544.72	1289256.74	Картометрический	5.00	-
513	483551.65	1289252.79	Картометрический	5.00	-
514	483571.59	1289241.40	Картометрический	5.00	-
515	483584.13	1289234.39	Картометрический	5.00	-

1	2	3	4	5	6
516	483632.86	1289207.09	Картометрический	5.00	-
517	483656.72	1289194.75	Картометрический	5.00	-
518	483704.91	1289170.92	Картометрический	5.00	-
519	483731.37	1289166.64	Картометрический	5.00	-
520	483752.59	1289167.65	Картометрический	5.00	-
521	483756.58	1289167.46	Картометрический	5.00	-
522	483768.91	1289172.94	Картометрический	5.00	-
523	483782.30	1289179.50	Картометрический	5.00	-
524	483837.00	1289213.03	Картометрический	5.00	-
525	483860.85	1289222.79	Картометрический	5.00	-
526	483864.78	1289227.89	Картометрический	5.00	-
527	483873.03	1289224.84	Картометрический	5.00	-
528	483881.79	1289221.58	Картометрический	5.00	-
529	483896.04	1289216.28	Картометрический	5.00	-
530	483889.74	1289215.56	Картометрический	5.00	-
531	483893.94	1289209.81	Картометрический	5.00	-
532	483936.57	1289144.81	Картометрический	5.00	-
533	483958.96	1289099.29	Картометрический	5.00	-
534	483972.96	1289071.34	Картометрический	5.00	-
535	483990.58	1289035.34	Картометрический	5.00	-
536	483997.57	1288997.70	Картометрический	5.00	-
537	483998.88	1288990.69	Картометрический	5.00	-
538	484009.57	1288933.42	Картометрический	5.00	-
539	484111.30	1288895.43	Картометрический	5.00	-
540	484183.67	1288889.37	Картометрический	5.00	-
541	484220.24	1288890.11	Картометрический	5.00	-
542	484226.79	1288862.06	Картометрический	5.00	-
543	484241.21	1288800.25	Картометрический	5.00	-
544	484335.12	1288676.99	Картометрический	5.00	-
545	484457.31	1288731.92	Картометрический	5.00	-
546	484627.79	1288575.92	Картометрический	5.00	-
547	484571.26	1288510.24	Картометрический	5.00	-
548	484369.80	1288395.54	Картометрический	5.00	-
549	484224.03	1288337.62	Картометрический	5.00	-
550	484062.41	1288090.34	Картометрический	5.00	-
551	484427.70	1287896.73	Картометрический	5.00	-
552	484520.72	1287840.72	Картометрический	5.00	-
553	484612.50	1287981.25	Картометрический	5.00	-
554	484639.58	1288003.21	Картометрический	5.00	-
555	484847.46	1287890.03	Картометрический	5.00	-
556	484723.53	1287782.27	Картометрический	5.00	-
557	484949.27	1287621.46	Картометрический	5.00	-
558	485099.49	1287861.91	Картометрический	5.00	-
559	485233.03	1287990.86	Картометрический	5.00	-
560	485290.88	1288108.65	Картометрический	5.00	-
561	485295.96	1288119.01	Картометрический	5.00	-
562	485295.63	1288201.13	Картометрический	5.00	-
563	485298.53	1288215.50	Картометрический	5.00	-

1	2	3	4	5	6
564	485316.41	1288304.30	Картометрический	5.00	-
565	485319.69	1288320.62	Картометрический	5.00	-
566	485331.61	1288343.92	Картометрический	5.00	-
567	485407.00	1288491.24	Картометрический	5.00	-
568	485450.75	1288546.48	Картометрический	5.00	-
569	485475.41	1288634.73	Картометрический	5.00	-
570	485529.79	1288788.34	Картометрический	5.00	-
571	485731.46	1288790.03	Картометрический	5.00	-
572	485750.99	1288811.42	Картометрический	5.00	-
573	485771.12	1288814.77	Картометрический	5.00	-
574	485831.06	1288793.84	Картометрический	5.00	-
575	485879.20	1288772.31	Картометрический	5.00	-
576	485983.10	1288829.46	Картометрический	5.00	-
577	486048.86	1288865.50	Картометрический	5.00	-
578	486070.85	1288866.46	Картометрический	5.00	-
579	486107.36	1288894.36	Картометрический	5.00	-
580	486133.91	1288912.41	Картометрический	5.00	-
581	486132.96	1288964.15	Картометрический	5.00	-
582	486141.70	1288896.98	Картометрический	5.00	-
583	486149.80	1288848.97	Картометрический	5.00	-
584	486159.27	1288803.26	Картометрический	5.00	-
585	486178.03	1288725.70	Картометрический	5.00	-
586	486186.60	1288675.62	Картометрический	5.00	-
587	486187.74	1288622.51	Картометрический	5.00	-
588	486105.89	1288408.81	Картометрический	5.00	-
589	486109.89	1288403.25	Картометрический	5.00	-
590	486332.82	1288351.49	Картометрический	5.00	-
591	486334.24	1288330.00	Картометрический	5.00	-
592	486367.84	1288352.48	Картометрический	5.00	-
593	486384.62	1288362.24	Картометрический	5.00	-
594	486397.58	1288362.30	Картометрический	5.00	-
595	486435.79	1288345.58	Картометрический	5.00	-
596	486443.12	1288315.44	Картометрический	5.00	-
597	486492.13	1288291.33	Картометрический	5.00	-
1	486546.97	1288292.90	Картометрический	5.00	-
598	484612.93	1288688.33	Картометрический	5.00	-
599	484670.84	1288757.63	Картометрический	5.00	-
600	484637.99	1288778.30	Картометрический	5.00	-
601	484652.68	1288805.43	Картометрический	5.00	-
602	484628.89	1288825.28	Картометрический	5.00	-
603	484632.64	1288830.06	Картометрический	5.00	-
604	484633.41	1288831.67	Картометрический	5.00	-
605	484572.94	1288884.00	Картометрический	5.00	-
606	484542.63	1288844.10	Картометрический	5.00	-
607	484491.18	1288800.98	Картометрический	5.00	-
598	484612.93	1288688.33	Картометрический	5.00	-

1	2	3	4	5	6
608	483392.46	1288840.35	Картометрический	5.00	-
609	483416.58	1288870.22	Картометрический	5.00	-
610	483418.71	1288883.68	Картометрический	5.00	-
611	483446.56	1288919.76	Картометрический	5.00	-
612	483445.89	1288920.81	Картометрический	5.00	-
613	483434.11	1288930.36	Картометрический	5.00	-
614	483431.73	1288932.29	Картометрический	5.00	-
615	483403.87	1288955.61	Картометрический	5.00	-
616	483398.92	1288959.76	Картометрический	5.00	-
617	483357.75	1288920.40	Картометрический	5.00	-
618	483327.33	1288891.31	Картометрический	5.00	-
619	483285.09	1288850.92	Картометрический	5.00	-
620	483356.12	1288795.34	Картометрический	5.00	-
608	483392.46	1288840.35	Картометрический	5.00	-
621	483035.51	1289353.79	Картометрический	5.00	-
622	483000.02	1289367.30	Картометрический	5.00	-
623	482976.80	1289375.97	Картометрический	5.00	-
624	482836.70	1289436.64	Картометрический	5.00	-
625	482814.37	1289446.27	Картометрический	5.00	-
626	482802.97	1289422.18	Картометрический	5.00	-
627	482709.98	1289440.99	Картометрический	5.00	-
628	482685.95	1289340.46	Картометрический	5.00	-
629	482777.65	1289305.96	Картометрический	5.00	-
630	482793.08	1289314.13	Картометрический	5.00	-
631	482745.65	1289164.57	Картометрический	5.00	-
632	482813.18	1289135.09	Картометрический	5.00	-
633	482904.71	1289196.22	Картометрический	5.00	-
634	482931.37	1289221.45	Картометрический	5.00	-
635	482938.59	1289229.54	Картометрический	5.00	-
636	483031.81	1289346.08	Картометрический	5.00	-
621	483035.51	1289353.79	Картометрический	5.00	-
637	482410.28	1289646.56	Картометрический	5.00	-
638	482411.28	1289654.19	Картометрический	5.00	-
639	482411.22	1289661.11	Картометрический	5.00	-
640	482403.98	1289667.28	Картометрический	5.00	-
641	482381.01	1289675.83	Картометрический	5.00	-
642	482336.89	1289690.79	Картометрический	5.00	-
643	482335.14	1289689.93	Картометрический	5.00	-
644	482332.53	1289687.49	Картометрический	5.00	-
645	482324.45	1289658.94	Картометрический	5.00	-
646	482314.54	1289662.17	Картометрический	5.00	-
647	482306.50	1289648.14	Картометрический	5.00	-
648	482309.30	1289646.03	Картометрический	5.00	-
649	482309.78	1289646.65	Картометрический	5.00	-
650	482315.69	1289641.79	Картометрический	5.00	-
651	482336.86	1289627.01	Картометрический	5.00	-

1	2	3	4	5	6
652	482341.60	1289626.01	Картометрический	5.00	-
653	482347.91	1289621.22	Картометрический	5.00	-
654	482370.50	1289621.73	Картометрический	5.00	-
655	482381.25	1289630.88	Картометрический	5.00	-
656	482392.97	1289646.85	Картометрический	5.00	-
657	482399.14	1289652.93	Картометрический	5.00	-
658	482404.57	1289648.12	Картометрический	5.00	-
637	482410.28	1289646.56	Картометрический	5.00	-
659	481031.75	1290468.92	Картометрический	5.00	-
660	481052.85	1290481.90	Картометрический	5.00	-
661	481035.06	1290517.85	Картометрический	5.00	-
662	481076.41	1290539.40	Картометрический	5.00	-
663	481059.96	1290575.40	Картометрический	5.00	-
664	481057.20	1290614.69	Картометрический	5.00	-
665	481043.26	1290618.88	Картометрический	5.00	-
666	481036.47	1290628.98	Картометрический	5.00	-
667	481050.90	1290680.00	Картометрический	5.00	-
668	481052.26	1290686.03	Картометрический	5.00	-
669	481054.11	1290692.73	Картометрический	5.00	-
670	481054.77	1290696.89	Картометрический	5.00	-
671	481062.62	1290730.17	Картометрический	5.00	-
672	481075.80	1290750.85	Картометрический	5.00	-
673	481116.39	1290785.59	Картометрический	5.00	-
674	481138.32	1290802.35	Картометрический	5.00	-
675	481130.58	1290820.55	Картометрический	5.00	-
676	481068.14	1290852.36	Картометрический	5.00	-
677	481031.97	1290867.49	Картометрический	5.00	-
678	480991.45	1290878.74	Картометрический	5.00	-
679	480956.21	1290793.42	Картометрический	5.00	-
680	480947.42	1290745.21	Картометрический	5.00	-
681	480939.66	1290736.71	Картометрический	5.00	-
682	480928.15	1290726.43	Картометрический	5.00	-
683	480918.60	1290717.68	Картометрический	5.00	-
684	480925.64	1290707.47	Картометрический	5.00	-
685	480930.42	1290704.35	Картометрический	5.00	-
686	480928.64	1290694.91	Картометрический	5.00	-
687	480925.17	1290676.52	Картометрический	5.00	-
688	480920.04	1290658.25	Картометрический	5.00	-
689	480912.86	1290634.61	Картометрический	5.00	-
690	480918.37	1290607.38	Картометрический	5.00	-
691	480915.43	1290583.19	Картометрический	5.00	-
692	480900.90	1290586.91	Картометрический	5.00	-
693	480892.96	1290555.86	Картометрический	5.00	-
694	480889.40	1290541.94	Картометрический	5.00	-
695	480903.93	1290538.23	Картометрический	5.00	-
696	480906.21	1290537.04	Картометрический	5.00	-
697	480960.42	1290508.75	Картометрический	5.00	-

1	2	3	4	5	6
698	480968.33	1290504.62	Картометрический	5.00	-
659	481031.75	1290468.92	Картометрический	5.00	-
699	479753.59	1288259.60	Картометрический	5.00	-
700	479740.66	1288314.85	Картометрический	5.00	-
701	479729.85	1288325.15	Картометрический	5.00	-
702	479693.02	1288345.87	Картометрический	5.00	-
703	479678.64	1288335.72	Картометрический	5.00	-
704	479727.08	1288217.78	Картометрический	5.00	-
699	479753.59	1288259.60	Картометрический	5.00	-
3. Сведения о характерных точках части (частей) границы объекта					
Обозначение характерных точек части границы	Координаты, м		Метод определения координат характерной точки	Средняя квадратическая погрешность положения характерной точки (M _t), м	Описание обозначения точки на местности (при наличии)
	X	Y			
1	2	3	4	5	6
Часть №					
-	-	-	-	-	-

Figure 1
Aerial photograph



Figure 2



Legend
- - - - -
- - - - -
- - - - -
- - - - -

ОПИСАНИЕ МЕСТОПОЛОЖЕНИЯ ГРАНИЦ

Общественно-деловая зона – ОД

(наименование объекта, местоположение границ которого описано
(далее - объект)

Раздел 1

Сведения об объекте		
№ п/п	Характеристики объекта	Описание характеристик
1	2	3
1	Местоположение объекта	Воронежская область, Хохольский муниципальный район, Костёновское сельское поселение, село Костёнки
2	Площадь объекта \pm величина погрешности определения площади ($P \pm \Delta P$)	101925 \pm 5587 м ²
3	Иные характеристики объекта	-

Раздел 2

Сведения о местоположении границ объекта					
1. Система координат: МСК - 36, зона 1					
2. Сведения о характерных точках границ объекта					
Обозначение характерных точек границ	Координаты, м		Метод определения координат характерной точки	Средняя квадратическая погрешность положения характерной точки (Mt), м	Описание обозначения точки на местности (при наличии)
	X	Y			
1	2	3	4	5	6
1	484612.93	1288688.33	Картометрический	5.00	-
2	484670.84	1288757.63	Картометрический	5.00	-
3	484637.99	1288778.30	Картометрический	5.00	-
4	484652.68	1288805.43	Картометрический	5.00	-
5	484628.89	1288825.28	Картометрический	5.00	-
6	484632.64	1288830.06	Картометрический	5.00	-
7	484633.41	1288831.67	Картометрический	5.00	-
8	484572.94	1288884.00	Картометрический	5.00	-
9	484542.63	1288844.10	Картометрический	5.00	-
10	484491.18	1288800.98	Картометрический	5.00	-
1	484612.93	1288688.33	Картометрический	5.00	-
11	483271.51	1289322.55	Картометрический	5.00	-
12	483284.99	1289367.85	Картометрический	5.00	-
13	483239.93	1289396.35	Картометрический	5.00	-
14	483232.67	1289407.41	Картометрический	5.00	-
15	483215.32	1289388.51	Картометрический	5.00	-
16	483189.19	1289359.63	Картометрический	5.00	-
17	483179.06	1289348.42	Картометрический	5.00	-
18	483160.57	1289330.96	Картометрический	5.00	-
19	483190.73	1289323.89	Картометрический	5.00	-
20	483199.21	1289324.77	Картометрический	5.00	-
21	483214.25	1289330.37	Картометрический	5.00	-
22	483237.16	1289325.27	Картометрический	5.00	-
23	483239.17	1289333.03	Картометрический	5.00	-
11	483271.51	1289322.55	Картометрический	5.00	-
24	483324.33	1289414.07	Картометрический	5.00	-
25	483328.81	1289422.28	Картометрический	5.00	-
26	483336.74	1289429.95	Картометрический	5.00	-
27	483353.96	1289462.69	Картометрический	5.00	-
28	483355.64	1289468.37	Картометрический	5.00	-
29	483356.83	1289482.32	Картометрический	5.00	-
30	483350.60	1289499.34	Картометрический	5.00	-
31	483331.26	1289513.83	Картометрический	5.00	-
32	483329.68	1289511.62	Картометрический	5.00	-
33	483324.68	1289515.07	Картометрический	5.00	-

1	2	3	4	5	6
34	483290.41	1289540.88	Картометрический	5.00	-
35	483289.42	1289541.08	Картометрический	5.00	-
36	483272.38	1289552.48	Картометрический	5.00	-
37	483264.83	1289557.21	Картометрический	5.00	-
38	483246.52	1289568.43	Картометрический	5.00	-
39	483236.10	1289571.99	Картометрический	5.00	-
40	483216.64	1289588.42	Картометрический	5.00	-
41	483217.27	1289591.19	Картометрический	5.00	-
42	483214.49	1289592.53	Картометрический	5.00	-
43	483178.46	1289617.83	Картометрический	5.00	-
44	483156.45	1289588.58	Картометрический	5.00	-
45	483140.54	1289550.99	Картометрический	5.00	-
46	483119.20	1289541.90	Картометрический	5.00	-
47	483120.15	1289525.93	Картометрический	5.00	-
48	483123.42	1289499.40	Картометрический	5.00	-
49	483121.71	1289483.29	Картометрический	5.00	-
50	483101.51	1289493.17	Картометрический	5.00	-
51	483086.60	1289500.38	Картометрический	5.00	-
52	483065.80	1289444.18	Картометрический	5.00	-
53	483047.84	1289442.98	Картометрический	5.00	-
54	483033.14	1289441.89	Картометрический	5.00	-
55	483071.52	1289391.16	Картометрический	5.00	-
56	483042.43	1289344.42	Картометрический	5.00	-
57	483089.21	1289281.11	Картометрический	5.00	-
58	483160.95	1289345.80	Картометрический	5.00	-
59	483170.60	1289356.06	Картометрический	5.00	-
60	483180.74	1289367.29	Картометрический	5.00	-
61	483193.58	1289381.32	Картометрический	5.00	-
62	483207.24	1289395.68	Картометрический	5.00	-
63	483225.25	1289416.12	Картометрический	5.00	-
64	483241.51	1289426.82	Картометрический	5.00	-
65	483246.64	1289429.86	Картометрический	5.00	-
66	483269.74	1289428.93	Картометрический	5.00	-
67	483300.16	1289422.88	Картометрический	5.00	-
24	483324.33	1289414.07	Картометрический	5.00	-
68	482931.37	1289221.45	Картометрический	5.00	-
69	482914.86	1289234.27	Картометрический	5.00	-
70	482793.08	1289314.13	Картометрический	5.00	-
71	482745.65	1289164.57	Картометрический	5.00	-
72	482813.18	1289135.09	Картометрический	5.00	-
73	482904.71	1289196.22	Картометрический	5.00	-
68	482931.37	1289221.45	Картометрический	5.00	-
74	482410.28	1289646.56	Картометрический	5.00	-
75	482411.28	1289654.19	Картометрический	5.00	-
76	482411.22	1289661.11	Картометрический	5.00	-
77	482403.98	1289667.28	Картометрический	5.00	-
78	482381.01	1289675.83	Картометрический	5.00	-
79	482336.89	1289690.79	Картометрический	5.00	-

1	2	3	4	5	6
80	482335.14	1289689.93	Картометрический	5.00	-
81	482332.53	1289687.49	Картометрический	5.00	-
82	482324.45	1289658.94	Картометрический	5.00	-
83	482314.54	1289662.17	Картометрический	5.00	-
84	482306.50	1289648.14	Картометрический	5.00	-
85	482309.30	1289646.03	Картометрический	5.00	-
86	482309.78	1289646.65	Картометрический	5.00	-
87	482315.69	1289641.79	Картометрический	5.00	-
88	482336.86	1289627.01	Картометрический	5.00	-
89	482341.60	1289626.01	Картометрический	5.00	-
90	482347.91	1289621.22	Картометрический	5.00	-
91	482370.50	1289621.73	Картометрический	5.00	-
92	482381.25	1289630.88	Картометрический	5.00	-
93	482392.97	1289646.85	Картометрический	5.00	-
94	482399.14	1289652.93	Картометрический	5.00	-
95	482404.57	1289648.12	Картометрический	5.00	-
74	482410.28	1289646.56	Картометрический	5.00	-
96	482051.71	1288488.90	Картометрический	5.00	-
97	482088.98	1288522.23	Картометрический	5.00	-
98	482055.65	1288559.50	Картометрический	5.00	-
99	482018.38	1288526.18	Картометрический	5.00	-
96	482051.71	1288488.90	Картометрический	5.00	-
100	479753.59	1288259.60	Картометрический	5.00	-
101	479740.66	1288314.85	Картометрический	5.00	-
102	479729.85	1288325.15	Картометрический	5.00	-
103	479693.02	1288345.87	Картометрический	5.00	-
104	479678.64	1288335.72	Картометрический	5.00	-
105	479727.08	1288217.78	Картометрический	5.00	-
100	479753.59	1288259.60	Картометрический	5.00	-

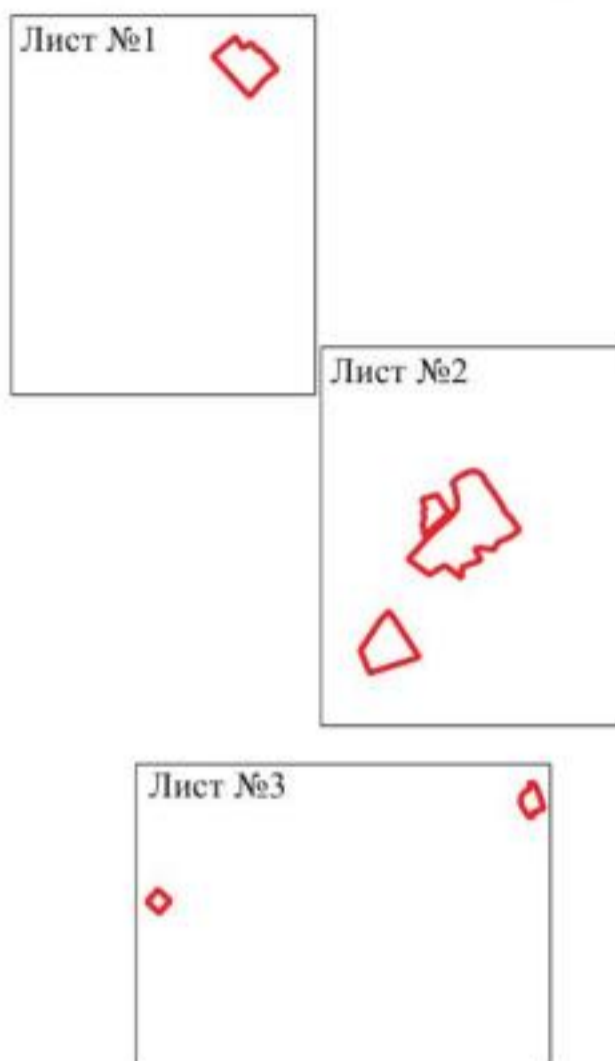
3. Сведения о характерных точках части (частей) границы объекта

Обозначение характерных точек части границы	Координаты, м		Метод определения координат характерной точки	Средняя квадратическая погрешность положения характерной точки (Mt), м	Описание обозначения точки на местности (при наличии)
	X	Y			
1	2	3	4	5	6
Часть №					
-	-	-	-	-	-

Раздел 4



План границ объекта

Схема расположения листов плана границ объекта




Масштаб 1:25000

Используемые условные знаки и обозначения :

	границы территориальной зоны
	область и номер листа плана границ объекта

Заместитель руководителя БУВО «Нормативно-проектный центр»

Подпись  А.В. Ромашов Дата « 10 » февраля 2020 г.

Место для оттиска печати (при наличии) лица, составившего описание местоположения границ объекта



План границ объекта

Лист №1




Масштаб 1:5000

Используемые условные знаки и обозначения :




границы территориальной зоны



характерная точка границ территориальной зоны

Заместитель руководителя БУВО «Нормативно-проектный центр»

Подпись  А.В. Ромашов Дата « 10 » февраля 2020 г.

Место для оттиска печата (при наличии) лица, составившего описание местоположения границ объекта





План границ объекта

Лист №2




Масштаб 1:5000

Используемые условные знаки и обозначения :

	границы территориальной зоны
	характерная точка границ территориальной зоны

Заместитель руководителя БУВО «Нормативно-проектный центр»

Подпись  А.В. Ромашов Дата « 10 » февраля 2020 г.

Место для оттиска печати (при наличии) лица, составившего описание местоположения границ объекта



План границ объекта

Лист №3



Используемые условные знаки и обозначения:



границы территориальной зоны



характерная точка границ территориальной зоны

Масштаб 1:5000

Заместитель руководителя БУВО «Нормативно-проектный центр»

Подпись  А.В. Ромашов Дата « 10 » февраля 2020 г.

Место для оттиска печати (для наличия) лица, составившего описание местоположения границ объекта



План границ объекта

Лист №4



Масштаб 1:5000

Используемые условные знаки и обозначения :




границы территориальной зоны



характерная точка границ территориальной зоны

Заместитель руководителя БУВО «Нормативно-проектный центр»

Подпись  А.В. Ромашов Дата « 10 » февраля 2020 г.

Место для оттиска печати (при наличии) лица, составившего описание местоположения границ объекта



ОПИСАНИЕ МЕСТОПОЛОЖЕНИЯ ГРАНИЦ

Производственная зона – П1

(наименование объекта, местоположение границ которого описано
(далее - объект))

Раздел 1




Сведения об объекте		
№ п/п	Характеристики объекта	Описание характеристик
1	2	3
1	Местоположение объекта	Воронежская область, Хохольский муниципальный район, Костёнское сельское поселение, село Костёнки
2	Площадь объекта \pm величина погрешности определения площади ($P \pm \Delta P$)	103441 \pm 5628 м ²
3	Иные характеристики объекта	-

Сведения о местоположении границ объекта					
1. Система координат: МСК - 36, зона 1					
2. Сведения о характерных точках границ объекта					
Обозначение характерных точек границ	Координаты, м		Метод определения координат характерной точки	Средняя квадратическая погрешность положения характерной точки (Mt), м	Описание обозначения точки на местности (при наличии)
	X	Y			
1	2	3	4	5	6
1	482319.94	1286943.42	Картометрический	5.00	-
2	482353.16	1287044.46	Картометрический	5.00	-
3	482383.32	1287089.68	Картометрический	5.00	-
4	482275.46	1287209.90	Картометрический	5.00	-
5	482225.23	1287151.59	Картометрический	5.00	-
6	482182.12	1287101.77	Картометрический	5.00	-
7	482184.01	1287099.74	Картометрический	5.00	-
1	482319.94	1286943.42	Картометрический	5.00	-
8	479696.87	1288074.06	Картометрический	5.00	-
9	479668.14	1288130.76	Картометрический	5.00	-
10	479611.55	1288114.35	Картометрический	5.00	-
11	479531.95	1288326.86	Картометрический	5.00	-
12	479496.88	1288401.95	Картометрический	5.00	-
13	479424.00	1288368.91	Картометрический	5.00	-
14	479364.73	1288341.89	Картометрический	5.00	-
15	479361.15	1288340.08	Картометрический	5.00	-
16	479346.87	1288385.16	Картометрический	5.00	-
17	479326.90	1288381.82	Картометрический	5.00	-
18	479303.49	1288372.23	Картометрический	5.00	-
19	479315.42	1288347.66	Картометрический	5.00	-
20	479325.57	1288324.99	Картометрический	5.00	-
21	479377.02	1288204.96	Картометрический	5.00	-
22	479440.39	1288043.59	Картометрический	5.00	-
23	479446.05	1288041.18	Картометрический	5.00	-
24	479448.18	1288035.92	Картометрический	5.00	-
25	479453.28	1288024.17	Картометрический	5.00	-
26	479451.23	1288016.81	Картометрический	5.00	-
27	479475.68	1287960.46	Картометрический	5.00	-
28	479574.52	1288016.27	Картометрический	5.00	-
29	479656.71	1288068.46	Картометрический	5.00	-
8	479696.87	1288074.06	Картометрический	5.00	-

3. Сведения о характерных точках части (частей) границы объекта					
Обозначение характерных точек части границы	Координаты, м		Метод определения координат характерной точки	Средняя квадратическая погрешность положения характерной точки (Mt), м	Описание обозначения точки на местности (при наличии)
	X	Y			
1	2	3	4	5	6
Часть №					
-	-	-	-	-	-




Используемые условные знаки и обозначения:

- | | |
|---|---|
|  | границы территориальной зоны |
|  | границы муниципального образования |
|  | характерная точка границ территориальной зоны |

Масштаб 1:10000

Заместитель руководителя БУНО «Нормативно-проектный центр»

Подпись  А.В. Ромашов Дата « 10 » февраля 2020 г.

Место для оттиска печати (или инициалы) лица, составившего описание местоположения границ объекта



ОПИСАНИЕ МЕСТОПОЛОЖЕНИЯ ГРАНИЦ

Зона улиц, дорог, инженерной и транспортной инфраструктуры – ИТ1

 (наименование объекта, местоположение границ которого описано
 (далее - объект))

Раздел 1

Сведения об объекте		
№ п/п	Характеристики объекта	Описание характеристик
1	2	3
1	Местоположение объекта	Воронежская область, Хохольский муниципальный район, Костёновское сельское поселение, село Костёнки
2	Площадь объекта \pm величина погрешности определения площади ($P \pm \Delta P$)	35927 \pm 3317 м ²
3	Иные характеристики объекта	-

Сведения о местоположении границ объекта					
1. Система координат: МСК - 36, зона 1					
2. Сведения о характерных точках границ объекта					
Обозначение характерных точек границ	Координаты, м		Метод определения координат характерной точки	Средняя квадратическая погрешность положения характерной точки (Mt), м	Описание обозначения точки на местности (при наличии)
	X	Y			
1	2	3	4	5	6
1	483705.76	1287372.58	Картометрический	5.00	-
2	483736.00	1287484.43	Картометрический	5.00	-
3	483756.58	1287558.22	Картометрический	5.00	-
4	483810.25	1287747.64	Картометрический	5.00	-
5	483879.67	1287998.74	Картометрический	5.00	-
6	483955.68	1288262.09	Картометрический	5.00	-
7	483995.93	1288399.36	Картометрический	5.00	-
8	484013.72	1288543.33	Картометрический	5.00	-
9	484013.62	1288612.14	Картометрический	5.00	-
10	484013.49	1288721.95	Картометрический	5.00	-
11	484009.57	1288933.42	Картометрический	5.00	-
12	483998.88	1288990.69	Картометрический	5.00	-
13	483997.57	1288997.70	Картометрический	5.00	-
14	483990.58	1289035.34	Картометрический	5.00	-
15	483972.96	1289071.34	Картометрический	5.00	-
16	483958.96	1289099.29	Картометрический	5.00	-
17	483936.57	1289144.81	Картометрический	5.00	-
18	483893.94	1289209.81	Картометрический	5.00	-
19	483889.74	1289215.56	Картометрический	5.00	-
20	483896.04	1289216.28	Картометрический	5.00	-
21	483881.79	1289221.58	Картометрический	5.00	-
22	483873.03	1289224.84	Картометрический	5.00	-
23	483864.78	1289227.89	Картометрический	5.00	-
24	483860.85	1289222.79	Картометрический	5.00	-
25	483837.00	1289213.03	Картометрический	5.00	-
26	483782.30	1289179.50	Картометрический	5.00	-
27	483768.91	1289172.94	Картометрический	5.00	-
28	483756.58	1289167.46	Картометрический	5.00	-
29	483752.59	1289167.65	Картометрический	5.00	-
30	483731.37	1289166.64	Картометрический	5.00	-
31	483704.91	1289170.92	Картометрический	5.00	-
32	483656.72	1289194.75	Картометрический	5.00	-
33	483632.86	1289207.09	Картометрический	5.00	-
34	483584.13	1289234.39	Картометрический	5.00	-
35	483571.59	1289241.40	Картометрический	5.00	-
36	483551.65	1289252.79	Картометрический	5.00	-
37	483544.72	1289256.74	Картометрический	5.00	-

1	2	3	4	5	6
38	483534.20	1289262.76	Картометрический	5.00	-
39	483529.23	1289266.24	Картометрический	5.00	-
40	483501.27	1289283.99	Картометрический	5.00	-
41	483426.03	1289342.02	Картометрический	5.00	-
42	483378.01	1289382.70	Картометрический	5.00	-
43	483366.92	1289401.32	Картометрический	5.00	-
44	483369.07	1289416.80	Картометрический	5.00	-
45	483369.35	1289418.33	Картометрический	5.00	-
46	483360.50	1289421.35	Картометрический	5.00	-
47	483358.03	1289419.10	Картометрический	5.00	-
48	483345.49	1289409.21	Картометрический	5.00	-
49	483340.93	1289410.28	Картометрический	5.00	-
50	483324.33	1289414.07	Картометрический	5.00	-
51	483300.16	1289422.88	Картометрический	5.00	-
52	483269.74	1289428.93	Картометрический	5.00	-
53	483246.64	1289429.86	Картометрический	5.00	-
54	483241.51	1289426.82	Картометрический	5.00	-
55	483225.25	1289416.12	Картометрический	5.00	-
56	483207.24	1289395.68	Картометрический	5.00	-
57	483193.58	1289381.32	Картометрический	5.00	-
58	483180.74	1289367.29	Картометрический	5.00	-
59	483170.60	1289356.06	Картометрический	5.00	-
60	483174.78	1289352.65	Картометрический	5.00	-
61	483179.06	1289348.42	Картометрический	5.00	-
62	483189.19	1289359.63	Картометрический	5.00	-
63	483215.32	1289388.51	Картометрический	5.00	-
64	483232.67	1289407.41	Картометрический	5.00	-
65	483249.69	1289418.57	Картометрический	5.00	-
66	483268.33	1289417.60	Картометрический	5.00	-
67	483297.08	1289411.89	Картометрический	5.00	-
68	483316.66	1289404.71	Картометрический	5.00	-
69	483321.53	1289402.97	Картометрический	5.00	-
70	483343.18	1289396.58	Картометрический	5.00	-
71	483349.27	1289392.34	Картометрический	5.00	-
72	483366.13	1289379.18	Картометрический	5.00	-
73	483417.42	1289332.86	Картометрический	5.00	-
74	483440.51	1289316.36	Картометрический	5.00	-
75	483481.98	1289284.47	Картометрический	5.00	-
76	483491.59	1289275.82	Картометрический	5.00	-
77	483538.33	1289246.23	Картометрический	5.00	-
78	483577.51	1289225.85	Картометрический	5.00	-
79	483583.58	1289221.56	Картометрический	5.00	-
80	483604.23	1289209.58	Картометрический	5.00	-
81	483613.04	1289205.79	Картометрический	5.00	-
82	483619.32	1289202.18	Картометрический	5.00	-
83	483616.36	1289195.21	Картометрический	5.00	-
84	483630.51	1289187.97	Картометрический	5.00	-
85	483637.43	1289188.92	Картометрический	5.00	-
86	483647.46	1289184.42	Картометрический	5.00	-
87	483668.31	1289178.26	Картометрический	5.00	-
88	483676.41	1289173.85	Картометрический	5.00	-

1	2	3	4	5	6
89	483696.35	1289163.28	Картометрический	5.00	-
90	483718.87	1289155.90	Картометрический	5.00	-
91	483724.99	1289153.17	Картометрический	5.00	-
92	483731.25	1289151.20	Картометрический	5.00	-
93	483738.51	1289152.45	Картометрический	5.00	-
94	483752.12	1289154.16	Картометрический	5.00	-
95	483772.72	1289160.37	Картометрический	5.00	-
96	483786.70	1289166.81	Картометрический	5.00	-
97	483790.67	1289167.87	Картометрический	5.00	-
98	483799.49	1289157.65	Картометрический	5.00	-
99	483801.96	1289159.21	Картометрический	5.00	-
100	483814.51	1289167.78	Картометрический	5.00	-
101	483811.65	1289175.75	Картометрический	5.00	-
102	483810.62	1289178.61	Картометрический	5.00	-
103	483842.91	1289201.40	Картометрический	5.00	-
104	483869.40	1289207.03	Картометрический	5.00	-
105	483870.95	1289207.35	Картометрический	5.00	-
106	483880.96	1289200.62	Картометрический	5.00	-
107	483893.81	1289181.27	Картометрический	5.00	-
108	483923.90	1289135.91	Картометрический	5.00	-
109	483946.44	1289089.15	Картометрический	5.00	-
110	483968.99	1289042.39	Картометрический	5.00	-
111	483990.24	1288932.56	Картометрический	5.00	-
112	483992.94	1288729.86	Картометрический	5.00	-
113	483992.16	1288542.39	Картометрический	5.00	-
114	483975.96	1288407.96	Картометрический	5.00	-
115	483955.59	1288335.26	Картометрический	5.00	-
116	483968.44	1288315.40	Картометрический	5.00	-
117	483704.83	1287377.09	Картометрический	5.00	-
1	483705.76	1287372.58	Картометрический	5.00	-
118	479475.68	1287960.46	Картометрический	5.00	-
119	479451.23	1288016.81	Картометрический	5.00	-
120	479453.28	1288024.17	Картометрический	5.00	-
121	479448.18	1288035.92	Картометрический	5.00	-
122	479446.05	1288041.18	Картометрический	5.00	-
123	479440.39	1288043.59	Картометрический	5.00	-
124	479377.02	1288204.96	Картометрический	5.00	-
125	479325.57	1288324.99	Картометрический	5.00	-
126	479315.42	1288347.66	Картометрический	5.00	-
127	479303.49	1288372.23	Картометрический	5.00	-
128	479283.98	1288419.89	Картометрический	5.00	-
129	479277.65	1288417.55	Картометрический	5.00	-
130	479432.37	1288028.45	Картометрический	5.00	-
131	479463.11	1287953.77	Картометрический	5.00	-
118	479475.68	1287960.46	Картометрический	5.00	-

3. Сведения о характерных точках части (частей) границы объекта					
Обозначение характерных точек части границы	Координаты, м		Метод определения координат характерной точки	Средняя квадратическая погрешность положения характерной точки (Mt), м	Описание обозначения точки на местности (при наличии)
	X	Y			
1	2	3	4	5	6
Часть №					
-	-	-	-	-	-

Figure 4
Map of the study area




Figure 5
Map of the study area

Legend
- - - - -
- - - - -
- - - - -
- - - - -

Department of Environmental Engineering
Faculty of Engineering
Cairo University
Cairo, Egypt
2013

ОПИСАНИЕ МЕСТОПОЛОЖЕНИЯ ГРАНИЦ

Зона сельскохозяйственного использования в границах населенных пунктов – СХ1

(наименование объекта, местоположение границ которого описано
(далее - объект)

Раздел 1

Сведения об объекте		
№ п/п	Характеристики объекта	Описание характеристик
1	2	3
1	Местоположение объекта	Воронежская область, Хохольский муниципальный район, Костёнское сельское поселение, село Костёнки
2	Площадь объекта \pm величина погрешности определения площади ($P \pm \text{Дельта } P$)	5475697 \pm 40950 м ²
3	Иные характеристики объекта	-

Сведения о местоположении границ объекта					
1. Система координат: МСК - 36, зона 1					
2. Сведения о характерных точках границ объекта					
Обозначение характерных точек границ	Координаты, м		Метод определения координат характерной точки	Средняя квадратическая погрешность положения характерной точки (M _t), м	Описание обозначения точки на местности (при наличии)
	X	Y			
1	2	3	4	5	6
1	486033.38	1288110.21	Картометрический	5.00	-
2	486094.70	1288243.55	Картометрический	5.00	-
3	486094.49	1288297.77	Картометрический	5.00	-
4	486070.60	1288348.48	Картометрический	5.00	-
5	486085.70	1288381.60	Картометрический	5.00	-
6	486105.89	1288408.81	Картометрический	5.00	-
7	486187.74	1288622.51	Картометрический	5.00	-
8	486102.15	1288650.58	Картометрический	5.00	-
9	486008.13	1288467.12	Картометрический	5.00	-
10	485970.06	1288469.48	Картометрический	5.00	-
11	485931.21	1288454.88	Картометрический	5.00	-
12	485819.40	1288493.28	Картометрический	5.00	-
13	485773.17	1288417.65	Картометрический	5.00	-
14	485803.69	1288400.02	Картометрический	5.00	-
15	485644.98	1288104.40	Картометрический	5.00	-
16	485739.08	1288052.34	Картометрический	5.00	-
17	485779.54	1288088.13	Картометрический	5.00	-
18	485802.65	1288018.78	Картометрический	5.00	-
19	485825.23	1288086.66	Картометрический	5.00	-
20	485926.08	1288038.03	Картометрический	5.00	-
1	486033.38	1288110.21	Картометрический	5.00	-
21	484259.74	1287160.46	Картометрический	5.00	-
22	484260.51	1287161.53	Картометрический	5.00	-
23	484260.77	1287161.89	Картометрический	5.00	-
24	484299.95	1287216.39	Картометрический	5.00	-
25	484331.00	1287259.57	Картометрический	5.00	-
26	484532.92	1287540.39	Картометрический	5.00	-
27	484536.46	1287545.31	Картометрический	5.00	-
28	484541.57	1287552.42	Картометрический	5.00	-
29	484749.52	1287373.02	Картометрический	5.00	-
30	484797.77	1287363.09	Картометрический	5.00	-
31	484847.31	1287458.23	Картометрический	5.00	-

1	2	3	4	5	6
32	484949.24	1287621.45	Картометрический	5.00	-
33	484723.53	1287782.27	Картометрический	5.00	-
34	484847.46	1287890.03	Картометрический	5.00	-
35	484639.58	1288003.21	Картометрический	5.00	-
36	484612.50	1287981.25	Картометрический	5.00	-
37	484520.72	1287840.72	Картометрический	5.00	-
38	484427.70	1287896.73	Картометрический	5.00	-
39	484062.41	1288090.34	Картометрический	5.00	-
40	484224.03	1288337.62	Картометрический	5.00	-
41	484369.80	1288395.54	Картометрический	5.00	-
42	484571.26	1288510.24	Картометрический	5.00	-
43	484627.79	1288575.92	Картометрический	5.00	-
44	484457.31	1288731.92	Картометрический	5.00	-
45	484335.12	1288676.99	Картометрический	5.00	-
46	484241.21	1288800.25	Картометрический	5.00	-
47	484226.79	1288862.06	Картометрический	5.00	-
48	484220.24	1288890.11	Картометрический	5.00	-
49	484183.67	1288889.37	Картометрический	5.00	-
50	484111.30	1288895.43	Картометрический	5.00	-
51	484009.57	1288933.42	Картометрический	5.00	-
52	484013.49	1288721.95	Картометрический	5.00	-
53	484013.62	1288612.14	Картометрический	5.00	-
54	484013.72	1288543.33	Картометрический	5.00	-
55	483995.93	1288399.36	Картометрический	5.00	-
56	483955.68	1288262.09	Картометрический	5.00	-
57	483879.67	1287998.74	Картометрический	5.00	-
58	483810.25	1287747.64	Картометрический	5.00	-
59	483756.58	1287558.22	Картометрический	5.00	-
60	483736.00	1287484.43	Картометрический	5.00	-
61	483705.76	1287372.58	Картометрический	5.00	-
62	483720.35	1287301.77	Картометрический	5.00	-
63	483781.41	1287262.26	Картометрический	5.00	-
64	483796.88	1287246.05	Картометрический	5.00	-
65	483798.81	1287244.03	Картометрический	5.00	-
66	483842.56	1287198.18	Картометрический	5.00	-
67	483942.51	1287165.64	Картометрический	5.00	-
68	484167.57	1287152.37	Картометрический	5.00	-
69	484256.50	1287160.18	Картометрический	5.00	-
21	484259.74	1287160.46	Картометрический	5.00	-
70	483511.53	1286627.21	Картометрический	5.00	-
71	483511.08	1286671.33	Картометрический	5.00	-
72	483525.62	1286766.38	Картометрический	5.00	-
73	483539.94	1286840.64	Картометрический	5.00	-
74	483560.43	1286921.73	Картометрический	5.00	-
75	483512.27	1287084.69	Картометрический	5.00	-
76	483476.79	1287287.84	Картометрический	5.00	-
77	483483.15	1287390.38	Картометрический	5.00	-

1	2	3	4	5	6
78	483462.25	1287543.62	Картометрический	5.00	-
79	483433.95	1287640.90	Картометрический	5.00	-
80	483423.76	1287865.36	Картометрический	5.00	-
81	483457.22	1287962.10	Картометрический	5.00	-
82	483446.11	1287989.16	Картометрический	5.00	-
83	483326.41	1288100.38	Картометрический	5.00	-
84	483362.48	1288175.97	Картометрический	5.00	-
85	483407.14	1288219.40	Картометрический	5.00	-
86	483507.30	1288131.80	Картометрический	5.00	-
87	483643.14	1288220.58	Картометрический	5.00	-
88	483686.28	1288221.64	Картометрический	5.00	-
89	483721.77	1288232.00	Картометрический	5.00	-
90	483793.71	1288436.52	Картометрический	5.00	-
91	483844.45	1288439.32	Картометрический	5.00	-
92	483916.52	1288395.63	Картометрический	5.00	-
93	483955.59	1288335.26	Картометрический	5.00	-
94	483975.96	1288407.96	Картометрический	5.00	-
95	483992.16	1288542.39	Картометрический	5.00	-
96	483992.94	1288729.86	Картометрический	5.00	-
97	483990.24	1288932.56	Картометрический	5.00	-
98	483968.99	1289042.39	Картометрический	5.00	-
99	483946.44	1289089.15	Картометрический	5.00	-
100	483936.22	1289081.05	Картометрический	5.00	-
101	483868.13	1288998.28	Картометрический	5.00	-
102	483772.07	1288919.27	Картометрический	5.00	-
103	483738.11	1288962.70	Картометрический	5.00	-
104	483710.52	1288936.22	Картометрический	5.00	-
105	483693.77	1288913.30	Картометрический	5.00	-
106	483705.27	1288892.35	Картометрический	5.00	-
107	483721.71	1288871.21	Картометрический	5.00	-
108	483727.61	1288862.15	Картометрический	5.00	-
109	483733.84	1288856.36	Картометрический	5.00	-
110	483743.37	1288849.58	Картометрический	5.00	-
111	483753.58	1288837.55	Картометрический	5.00	-
112	483820.73	1288734.53	Картометрический	5.00	-
113	483897.46	1288628.15	Картометрический	5.00	-
114	483787.57	1288575.66	Картометрический	5.00	-
115	483681.02	1288673.59	Картометрический	5.00	-
116	483595.13	1288604.85	Картометрический	5.00	-
117	483503.09	1288531.18	Картометрический	5.00	-
118	483486.96	1288518.06	Картометрический	5.00	-
119	483265.56	1288361.22	Картометрический	5.00	-
120	483178.01	1288408.02	Картометрический	5.00	-
121	483111.61	1288328.90	Картометрический	5.00	-
122	483237.19	1288222.19	Картометрический	5.00	-
123	483114.31	1288051.63	Картометрический	5.00	-
124	483328.32	1287943.70	Картометрический	5.00	-
125	483267.89	1287823.18	Картометрический	5.00	-

1	2	3	4	5	6
126	483122.71	1287827.98	Картометрический	5.00	-
127	483077.45	1287827.79	Картометрический	5.00	-
128	483040.43	1287687.85	Картометрический	5.00	-
129	483103.13	1287626.45	Картометрический	5.00	-
130	483171.03	1287582.81	Картометрический	5.00	-
131	483244.04	1287516.41	Картометрический	5.00	-
132	483264.41	1287453.76	Картометрический	5.00	-
133	483290.52	1287401.10	Картометрический	5.00	-
134	483303.99	1287324.63	Картометрический	5.00	-
135	483335.39	1287170.27	Картометрический	5.00	-
136	483313.69	1287111.82	Картометрический	5.00	-
137	483202.81	1287117.74	Картометрический	5.00	-
138	483001.40	1287410.38	Картометрический	5.00	-
139	482936.97	1287401.31	Картометрический	5.00	-
140	482898.02	1287189.25	Картометрический	5.00	-
141	482826.78	1287021.93	Картометрический	5.00	-
142	482825.44	1286914.85	Картометрический	5.00	-
143	482858.04	1286643.59	Картометрический	5.00	-
144	482856.49	1286563.64	Картометрический	5.00	-
145	482977.95	1286532.89	Картометрический	5.00	-
146	482970.38	1286697.26	Картометрический	5.00	-
147	482974.65	1286781.93	Картометрический	5.00	-
148	482987.48	1286855.00	Картометрический	5.00	-
149	483443.87	1286837.82	Картометрический	5.00	-
150	483455.88	1286794.67	Картометрический	5.00	-
151	483464.85	1286665.10	Картометрический	5.00	-
70	483511.53	1286627.21	Картометрический	5.00	-
152	482687.03	1287079.69	Картометрический	5.00	-
153	482716.63	1287233.95	Картометрический	5.00	-
154	482705.78	1287303.21	Картометрический	5.00	-
155	482560.94	1287334.41	Картометрический	5.00	-
156	482551.21	1287427.22	Картометрический	5.00	-
157	482768.39	1287484.96	Картометрический	5.00	-
158	482869.68	1287693.38	Картометрический	5.00	-
159	482934.27	1287727.42	Картометрический	5.00	-
160	482919.10	1287780.54	Картометрический	5.00	-
161	482903.93	1287833.66	Картометрический	5.00	-
162	482881.83	1287884.15	Картометрический	5.00	-
163	482858.61	1287904.25	Картометрический	5.00	-
164	482784.80	1287905.04	Картометрический	5.00	-
165	482775.11	1287872.81	Картометрический	5.00	-
166	482719.42	1287914.39	Картометрический	5.00	-
167	482674.71	1287820.31	Картометрический	5.00	-
168	482566.48	1287805.72	Картометрический	5.00	-
169	482510.24	1287779.73	Картометрический	5.00	-
170	482463.94	1287797.48	Картометрический	5.00	-
171	482226.38	1287872.58	Картометрический	5.00	-

1	2	3	4	5	6
172	482182.55	1287891.47	Картометрический	5.00	-
173	482151.13	1287914.57	Картометрический	5.00	-
174	482140.56	1287930.31	Картометрический	5.00	-
175	482144.96	1287954.27	Картометрический	5.00	-
176	482484.53	1288189.18	Картометрический	5.00	-
177	482613.02	1288131.07	Картометрический	5.00	-
178	482698.09	1288244.03	Картометрический	5.00	-
179	482723.02	1288370.19	Картометрический	5.00	-
180	482748.09	1288421.10	Картометрический	5.00	-
181	482811.94	1288510.94	Картометрический	5.00	-
182	482644.64	1288507.79	Картометрический	5.00	-
183	482627.21	1288712.15	Картометрический	5.00	-
184	482631.90	1288752.16	Картометрический	5.00	-
185	482653.55	1288765.96	Картометрический	5.00	-
186	482679.41	1288777.45	Картометрический	5.00	-
187	482721.93	1288793.04	Картометрический	5.00	-
188	482811.63	1288786.15	Картометрический	5.00	-
189	482974.37	1288882.93	Картометрический	5.00	-
190	483016.76	1288914.77	Картометрический	5.00	-
191	483080.30	1288948.04	Картометрический	5.00	-
192	483158.42	1289048.34	Картометрический	5.00	-
193	483160.52	1289324.96	Картометрический	5.00	-
194	482958.75	1289146.73	Картометрический	5.00	-
195	482999.46	1289088.58	Картометрический	5.00	-
196	482790.70	1288930.77	Картометрический	5.00	-
197	482622.20	1288862.24	Картометрический	5.00	-
198	482498.94	1288547.40	Картометрический	5.00	-
199	482509.77	1288388.41	Картометрический	5.00	-
200	482385.57	1288222.81	Картометрический	5.00	-
201	482116.95	1288178.06	Картометрический	5.00	-
202	481978.49	1288316.01	Картометрический	5.00	-
203	481967.31	1288315.28	Картометрический	5.00	-
204	481922.92	1288260.77	Картометрический	5.00	-
205	481886.55	1288211.09	Картометрический	5.00	-
206	481880.28	1288216.03	Картометрический	5.00	-
207	481916.16	1288265.05	Картометрический	5.00	-
208	481961.15	1288320.40	Картометрический	5.00	-
209	482006.27	1288367.98	Картометрический	5.00	-
210	482045.09	1288406.32	Картометрический	5.00	-
211	482152.12	1288504.26	Картометрический	5.00	-
212	482253.45	1288597.21	Картометрический	5.00	-
213	482316.85	1288655.68	Картометрический	5.00	-
214	482371.62	1288705.52	Картометрический	5.00	-
215	482368.30	1288710.28	Картометрический	5.00	-
216	482344.41	1288736.50	Картометрический	5.00	-
217	482354.67	1288765.40	Картометрический	5.00	-
218	482363.04	1288776.40	Картометрический	5.00	-
219	482397.32	1288784.34	Картометрический	5.00	-

1	2	3	4	5	6
220	482398.99	1289030.95	Картометрический	5.00	-
221	482353.27	1289026.95	Картометрический	5.00	-
222	482291.26	1289054.15	Картометрический	5.00	-
223	482176.56	1289125.35	Картометрический	5.00	-
224	482141.48	1289019.96	Картометрический	5.00	-
225	482065.54	1289064.72	Картометрический	5.00	-
226	482020.69	1288994.45	Картометрический	5.00	-
227	481944.45	1288915.52	Картометрический	5.00	-
228	481865.59	1288934.37	Картометрический	5.00	-
229	481798.12	1288794.70	Картометрический	5.00	-
230	481690.36	1288647.94	Картометрический	5.00	-
231	481615.38	1288681.84	Картометрический	5.00	-
232	481643.67	1288811.38	Картометрический	5.00	-
233	481627.96	1288947.57	Картометрический	5.00	-
234	481509.09	1289068.94	Картометрический	5.00	-
235	481398.27	1289102.72	Картометрический	5.00	-
236	481328.08	1289144.83	Картометрический	5.00	-
237	481348.64	1289205.88	Картометрический	5.00	-
238	481707.61	1289291.05	Картометрический	5.00	-
239	481752.29	1289387.65	Картометрический	5.00	-
240	481678.78	1289492.65	Картометрический	5.00	-
241	481825.22	1289520.93	Картометрический	5.00	-
242	481817.83	1289637.27	Картометрический	5.00	-
243	481742.66	1289674.46	Картометрический	5.00	-
244	481691.66	1289744.65	Картометрический	5.00	-
245	481835.48	1289860.11	Картометрический	5.00	-
246	481898.02	1289797.62	Картометрический	5.00	-
247	482022.79	1289826.83	Картометрический	5.00	-
248	482154.29	1289790.11	Картометрический	5.00	-
249	482195.26	1289872.09	Картометрический	5.00	-
250	482161.84	1289921.40	Картометрический	5.00	-
251	482072.20	1290053.65	Картометрический	5.00	-
252	481749.02	1290379.75	Картометрический	5.00	-
253	481749.59	1290307.82	Картометрический	5.00	-
254	481885.85	1290054.24	Картометрический	5.00	-
255	481859.03	1289987.87	Картометрический	5.00	-
256	481630.72	1289851.88	Картометрический	5.00	-
257	481422.41	1289825.33	Картометрический	5.00	-
258	481343.20	1289961.17	Картометрический	5.00	-
259	481028.36	1289779.10	Картометрический	5.00	-
260	481045.87	1289637.09	Картометрический	5.00	-
261	481091.81	1289533.19	Картометрический	5.00	-
262	481113.96	1289483.36	Картометрический	5.00	-
263	481014.48	1289403.51	Картометрический	5.00	-
264	480926.75	1289372.70	Картометрический	5.00	-
265	480679.21	1289347.92	Картометрический	5.00	-
266	480560.02	1289355.41	Картометрический	5.00	-
267	480434.92	1289312.90	Картометрический	5.00	-

1	2	3	4	5	6
268	480199.63	1288961.87	Картометрический	5.00	-
269	480211.86	1288784.20	Картометрический	5.00	-
270	480386.04	1288514.46	Картометрический	5.00	-
271	480507.68	1288312.52	Картометрический	5.00	-
272	480521.33	1288309.74	Картометрический	5.00	-
273	480566.91	1288388.24	Картометрический	5.00	-
274	480695.38	1288554.11	Картометрический	5.00	-
275	480984.63	1288933.07	Картометрический	5.00	-
276	481179.46	1289289.92	Картометрический	5.00	-
277	481189.72	1289305.94	Картометрический	5.00	-
278	481232.28	1289291.49	Картометрический	5.00	-
279	481260.29	1289236.94	Картометрический	5.00	-
280	481213.70	1289078.57	Картометрический	5.00	-
281	481203.28	1289035.13	Картометрический	5.00	-
282	481119.18	1288707.56	Картометрический	5.00	-
283	481114.78	1288610.18	Картометрический	5.00	-
284	481242.15	1288031.73	Картометрический	5.00	-
285	481255.93	1287976.59	Картометрический	5.00	-
286	481294.47	1287946.71	Картометрический	5.00	-
287	481375.34	1287927.58	Картометрический	5.00	-
288	481446.49	1287903.10	Картометрический	5.00	-
289	481517.54	1287878.43	Картометрический	5.00	-
290	481560.19	1287848.46	Картометрический	5.00	-
291	481594.27	1287760.50	Картометрический	5.00	-
292	481598.46	1287743.26	Картометрический	5.00	-
293	481646.72	1287561.42	Картометрический	5.00	-
294	481657.15	1287534.57	Картометрический	5.00	-
295	481662.34	1287511.64	Картометрический	5.00	-
296	481665.28	1287513.41	Картометрический	5.00	-
297	481686.08	1287491.74	Картометрический	5.00	-
298	481715.00	1287459.64	Картометрический	5.00	-
299	481760.41	1287434.05	Картометрический	5.00	-
300	481878.03	1287367.79	Картометрический	5.00	-
301	481900.09	1287466.36	Картометрический	5.00	-
302	481909.61	1287509.37	Картометрический	5.00	-
303	482000.23	1287499.27	Картометрический	5.00	-
304	482138.35	1287502.76	Картометрический	5.00	-
305	482203.63	1287474.93	Картометрический	5.00	-
306	482238.53	1287444.06	Картометрический	5.00	-
307	482286.74	1287409.49	Картометрический	5.00	-
308	482298.29	1287294.89	Картометрический	5.00	-
309	482543.92	1287154.64	Картометрический	5.00	-
310	482636.46	1287097.22	Картометрический	5.00	-
152	482687.03	1287079.69	Картометрический	5.00	-
311	482051.71	1288488.90	Картометрический	5.00	-
312	482088.98	1288522.23	Картометрический	5.00	-
313	482055.65	1288559.50	Картометрический	5.00	-

1	2	3	4	5	6
314	482018.38	1288526.18	Картометрический	5.00	-
311	482051.71	1288488.90	Картометрический	5.00	-
315	483350.29	1289699.63	Картометрический	5.00	-
316	483369.43	1289730.83	Картометрический	5.00	-
317	483313.28	1289789.00	Картометрический	5.00	-
318	483309.98	1289789.79	Картометрический	5.00	-
319	483205.35	1289858.12	Картометрический	5.00	-
320	483205.00	1289857.64	Картометрический	5.00	-
321	483146.33	1289896.40	Картометрический	5.00	-
322	483144.53	1289897.14	Картометрический	5.00	-
323	483117.30	1289919.03	Картометрический	5.00	-
324	483097.81	1289934.92	Картометрический	5.00	-
325	483019.84	1289998.48	Картометрический	5.00	-
326	483018.53	1289998.76	Картометрический	5.00	-
327	482924.66	1290065.34	Картометрический	5.00	-
328	482820.63	1290139.61	Картометрический	5.00	-
329	482816.65	1290142.45	Картометрический	5.00	-
330	482792.65	1290159.59	Картометрический	5.00	-
331	482791.28	1290160.15	Картометрический	5.00	-
332	482744.05	1290179.06	Картометрический	5.00	-
333	482696.60	1290164.94	Картометрический	5.00	-
334	482696.41	1290164.90	Картометрический	5.00	-
335	482628.96	1290104.48	Картометрический	5.00	-
336	482575.22	1290056.49	Картометрический	5.00	-
337	482563.87	1290046.34	Картометрический	5.00	-
338	482734.07	1289986.28	Картометрический	5.00	-
339	482861.36	1289954.17	Картометрический	5.00	-
340	482870.16	1289983.10	Картометрический	5.00	-
341	482878.89	1289980.82	Картометрический	5.00	-
342	482894.72	1289957.37	Картометрический	5.00	-
343	482937.35	1289942.63	Картометрический	5.00	-
344	482930.65	1289834.77	Картометрический	5.00	-
345	483085.51	1289828.02	Картометрический	5.00	-
346	483083.27	1289823.72	Картометрический	5.00	-
347	483079.21	1289815.88	Картометрический	5.00	-
348	483103.72	1289795.76	Картометрический	5.00	-
349	483193.55	1289761.93	Картометрический	5.00	-
350	483334.18	1289711.05	Картометрический	5.00	-
315	483350.29	1289699.63	Картометрический	5.00	-
351	481031.75	1290468.92	Картометрический	5.00	-
352	481052.85	1290481.90	Картометрический	5.00	-
353	481035.06	1290517.85	Картометрический	5.00	-
354	481076.41	1290539.40	Картометрический	5.00	-
355	481059.96	1290575.40	Картометрический	5.00	-
356	481057.20	1290614.69	Картометрический	5.00	-
357	481043.26	1290618.88	Картометрический	5.00	-

1	2	3	4	5	6
358	481036.47	1290628.98	Картометрический	5.00	-
359	481050.90	1290680.00	Картометрический	5.00	-
360	481052.26	1290686.03	Картометрический	5.00	-
361	481054.11	1290692.73	Картометрический	5.00	-
362	481054.77	1290696.89	Картометрический	5.00	-
363	481062.62	1290730.17	Картометрический	5.00	-
364	481075.80	1290750.85	Картометрический	5.00	-
365	481116.39	1290785.59	Картометрический	5.00	-
366	481138.32	1290802.35	Картометрический	5.00	-
367	481130.58	1290820.55	Картометрический	5.00	-
368	481068.14	1290852.36	Картометрический	5.00	-
369	481031.97	1290867.49	Картометрический	5.00	-
370	480991.45	1290878.74	Картометрический	5.00	-
371	480956.21	1290793.42	Картометрический	5.00	-
372	480947.42	1290745.21	Картометрический	5.00	-
373	480939.66	1290736.71	Картометрический	5.00	-
374	480928.15	1290726.43	Картометрический	5.00	-
375	480918.60	1290717.68	Картометрический	5.00	-
376	480925.64	1290707.47	Картометрический	5.00	-
377	480930.42	1290704.35	Картометрический	5.00	-
378	480928.64	1290694.91	Картометрический	5.00	-
379	480925.17	1290676.52	Картометрический	5.00	-
380	480920.04	1290658.25	Картометрический	5.00	-
381	480912.86	1290634.61	Картометрический	5.00	-
382	480918.37	1290607.38	Картометрический	5.00	-
383	480915.43	1290583.19	Картометрический	5.00	-
384	480900.90	1290586.91	Картометрический	5.00	-
385	480892.96	1290555.86	Картометрический	5.00	-
386	480889.40	1290541.94	Картометрический	5.00	-
387	480903.93	1290538.23	Картометрический	5.00	-
388	480906.21	1290537.04	Картометрический	5.00	-
389	480960.42	1290508.75	Картометрический	5.00	-
390	480968.33	1290504.62	Картометрический	5.00	-
351	481031.75	1290468.92	Картометрический	5.00	-
391	480919.97	1291081.84	Картометрический	5.00	-
392	480932.06	1291159.47	Картометрический	5.00	-
393	480953.41	1291188.80	Картометрический	5.00	-
394	480451.79	1291571.58	Картометрический	5.00	-
395	480489.73	1291720.03	Картометрический	5.00	-
396	480491.81	1291778.44	Картометрический	5.00	-
397	480444.18	1291862.56	Картометрический	5.00	-
398	480409.94	1291771.69	Картометрический	5.00	-
399	480387.13	1291676.51	Картометрический	5.00	-
400	480300.34	1291607.39	Картометрический	5.00	-
401	480384.64	1291566.62	Картометрический	5.00	-
402	480500.90	1291499.99	Картометрический	5.00	-
403	480535.53	1291444.19	Картометрический	5.00	-

1	2	3	4	5	6
404	480370.82	1291374.27	Картометрический	5.00	-
405	480362.80	1291361.77	Картометрический	5.00	-
406	480350.28	1291362.39	Картометрический	5.00	-
407	480336.54	1291398.44	Картометрический	5.00	-
408	480283.14	1291402.64	Картометрический	5.00	-
409	480240.50	1291473.70	Картометрический	5.00	-
410	480193.34	1291473.06	Картометрический	5.00	-
411	480177.77	1291485.35	Картометрический	5.00	-
412	480029.54	1291323.93	Картометрический	5.00	-
413	479927.46	1291276.01	Картометрический	5.00	-
414	479967.89	1291214.20	Картометрический	5.00	-
415	480073.47	1291136.90	Картометрический	5.00	-
416	480110.08	1291188.39	Картометрический	5.00	-
417	480165.00	1291190.37	Картометрический	5.00	-
418	480167.74	1291208.55	Картометрический	5.00	-
419	480224.30	1291278.31	Картометрический	5.00	-
420	480211.10	1291319.78	Картометрический	5.00	-
421	480258.23	1291327.33	Картометрический	5.00	-
422	480331.76	1291263.22	Картометрический	5.00	-
423	480386.44	1291265.11	Картометрический	5.00	-
424	480422.26	1291287.73	Картометрический	5.00	-
425	480444.88	1291287.73	Картометрический	5.00	-
426	480467.51	1291255.68	Картометрический	5.00	-
427	480525.95	1291236.83	Картометрический	5.00	-
428	480582.51	1291236.83	Картометрический	5.00	-
429	480612.68	1291259.45	Картометрический	5.00	-
430	480642.84	1291251.91	Картометрический	5.00	-
431	480654.16	1291221.75	Картометрический	5.00	-
432	480657.93	1291170.84	Картометрический	5.00	-
433	480674.89	1291153.87	Картометрический	5.00	-
434	480799.19	1291123.84	Картометрический	5.00	-
435	480893.59	1291080.35	Картометрический	5.00	-
391	480919.97	1291081.84	Картометрический	5.00	-

3. Сведения о характерных точках части (частей) границы объекта

Обозначение характерных точек части границы	Координаты, м		Метод определения координат характерной точки	Средняя квадратическая погрешность положения характерной точки (Mt), м	Описание обозначения точки на местности (при наличии)
	X	Y			
1	2	3	4	5	6
Часть №					
-	-	-	-	-	-



Масштаб: 1:10000

- Контурные условные знаки и обозначения:
- границы территориальной зоны
 - границы территории выделенного образования
 - характерные точки границ территориальной зоны

Институт кадастра и геодезии (ИКАГ) - информационно-справочный центр
 Подпись: _____ Дата: « 19 » февраля 2019 г.
 Место для печати: _____



ОПИСАНИЕ МЕСТОПОЛОЖЕНИЯ ГРАНИЦ

Зона сельскохозяйственного производства – СХ2

(наименование объекта, местоположение границ которого описано
(далее - объект))

Раздел 1

Сведения об объекте		
№ п/п	Характеристики объекта	Описание характеристик
1	2	3
1	Местоположение объекта	Воронежская область, Хохольский муниципальный район, Костёновское сельское поселение, село Костёнки
2	Площадь объекта \pm величина погрешности определения площади ($P \pm \Delta P$)	324626 \pm 9971 м ²
3	Иные характеристики объекта	-

Сведения о местоположении границ объекта					
1. Система координат: МСК - 36, зона 1					
2. Сведения о характерных точках границ объекта					
Обозначение характерных точек границ	Координаты, м		Метод определения координат характерной точки	Средняя квадратическая погрешность положения характерной точки (Mt), м	Описание обозначения точки на местности (при наличии)
	X	Y			
1	2	3	4	5	6
1	483946.44	1289089.15	Картометрический	5.00	-
2	483923.90	1289135.91	Картометрический	5.00	-
3	483893.81	1289181.27	Картометрический	5.00	-
4	483880.96	1289200.62	Картометрический	5.00	-
5	483870.95	1289207.35	Картометрический	5.00	-
6	483869.40	1289207.03	Картометрический	5.00	-
7	483842.91	1289201.40	Картометрический	5.00	-
8	483810.62	1289178.61	Картометрический	5.00	-
9	483811.65	1289175.75	Картометрический	5.00	-
10	483814.51	1289167.78	Картометрический	5.00	-
11	483801.96	1289159.21	Картометрический	5.00	-
12	483799.49	1289157.65	Картометрический	5.00	-
13	483796.88	1289155.75	Картометрический	5.00	-
14	483851.90	1289097.40	Картометрический	5.00	-
15	483801.97	1289037.99	Картометрический	5.00	-
16	483738.11	1288962.70	Картометрический	5.00	-
17	483772.07	1288919.27	Картометрический	5.00	-
18	483868.13	1288998.28	Картометрический	5.00	-
19	483936.22	1289081.05	Картометрический	5.00	-
1	483946.44	1289089.15	Картометрический	5.00	-
20	483392.46	1288840.35	Картометрический	5.00	-
21	483416.58	1288870.22	Картометрический	5.00	-
22	483418.71	1288883.68	Картометрический	5.00	-
23	483446.56	1288919.76	Картометрический	5.00	-
24	483445.89	1288920.81	Картометрический	5.00	-
25	483434.11	1288930.36	Картометрический	5.00	-
26	483431.73	1288932.29	Картометрический	5.00	-
27	483403.87	1288955.61	Картометрический	5.00	-
28	483398.92	1288959.76	Картометрический	5.00	-
29	483357.75	1288920.40	Картометрический	5.00	-
30	483327.33	1288891.31	Картометрический	5.00	-
31	483285.09	1288850.92	Картометрический	5.00	-
32	483356.12	1288795.34	Картометрический	5.00	-
20	483392.46	1288840.35	Картометрический	5.00	-

1	2	3	4	5	6
33	482225.23	1287151.59	Картометрический	5.00	-
34	482275.46	1287209.90	Картометрический	5.00	-
35	482283.45	1287223.73	Картометрический	5.00	-
36	482298.29	1287294.89	Картометрический	5.00	-
37	482286.74	1287409.49	Картометрический	5.00	-
38	482238.53	1287444.06	Картометрический	5.00	-
39	482203.63	1287474.93	Картометрический	5.00	-
40	482138.35	1287502.76	Картометрический	5.00	-
41	482000.23	1287499.27	Картометрический	5.00	-
42	481909.61	1287509.37	Картометрический	5.00	-
43	481900.09	1287466.36	Картометрический	5.00	-
44	481878.03	1287367.79	Картометрический	5.00	-
45	481955.11	1287324.34	Картометрический	5.00	-
46	482118.08	1287242.03	Картометрический	5.00	-
47	482217.33	1287158.26	Картометрический	5.00	-
33	482225.23	1287151.59	Картометрический	5.00	-
48	481859.03	1289987.87	Картометрический	5.00	-
49	481885.85	1290054.24	Картометрический	5.00	-
50	481749.59	1290307.82	Картометрический	5.00	-
51	481658.97	1290290.48	Картометрический	5.00	-
52	481419.18	1290204.46	Картометрический	5.00	-
53	481401.25	1290265.07	Картометрический	5.00	-
54	481288.90	1290209.44	Картометрический	5.00	-
55	481329.67	1290097.01	Картометрический	5.00	-
56	481343.20	1289961.17	Картометрический	5.00	-
57	481422.41	1289825.33	Картометрический	5.00	-
58	481630.72	1289851.88	Картометрический	5.00	-
48	481859.03	1289987.87	Картометрический	5.00	-

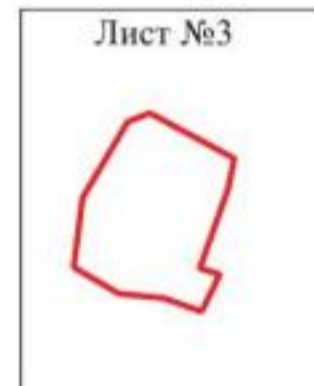

3. Сведения о характерных точках части (частей) границы объекта

Обозначение характерных точек части границы	Координаты, м		Метод определения координат характерной точки	Средняя квадратическая погрешность положения характерной точки (Mt), м	Описание обозначения точки на местности (при наличии)
	X	Y			
1	2	3	4	5	6
Часть №					
-	-	-	-	-	-

Раздел 4




План границ объекта

Схема расположения листов плана границ объекта



Масштаб 1:25000

Используемые условные знаки и обозначения :

	границы территориальной зоны
	область и номер листа плана границ объекта
	границы муниципального образования

Заместитель руководителя БУВО «Нормативно-проектный центр»

Подпись  А.В. Ромашов Дата « 10 » февраля 2020 г.

Место для оттиска печати (при наличии) лица, составившего описание местоположения границ объекта



План границ объекта

Лист №1



Масштаб 1:5000

Используемые условные знаки и обозначения :




границы территориальной зоны



характерная точка границ территориальной зоны

Заместитель руководителя БУВО «Нормативно-проектный центр»

Подпись  А.В. Ромашов Дата « 10 » февраля 2020 г.

Место для оттиска печати (для наличия) лица, составившего описание местоположения границ объекта



План границ объекта

Лист №2



Масштаб 1:5000

Используемые условные знаки и обозначения :




границы территориальной зоны



характерная точка границ территориальной зоны

Заместитель руководителя БУВО «Нормативно-проектный центр»

Подпись  А.В. Ромашов Дата « 10 » февраля 2020 г.

Место для оттиска печати (при наличии) лица, составившего описание местоположения границ объекта



План границ объекта

Лист №3



Масштаб 1:5000

Используемые условные знаки и обозначения :




границы территориальной зоны



характерная точка границ территориальной зоны

Заместитель руководителя БУВО «Нормативно-проектный центр»

Подпись  А.В. Ромашов Дата « 10 » февраля 2020 г.

Место для оттиска печата (при наличии) лица, составившего описание местоположения границ объекта



ОПИСАНИЕ МЕСТОПОЛОЖЕНИЯ ГРАНИЦ

Зона рекреационного назначения - объектов отдыха - Р1

 (наименование объекта, местоположение границ которого описано
 (далее - объект))

Раздел 1

Сведения об объекте		
№ п/п	Характеристики объекта	Описание характеристик
1	2	3
1	Местоположение объекта	Воронежская область, Хохольский муниципальный район, Костёновское сельское поселение, село Костёнки
2	Площадь объекта \pm величина погрешности определения площади ($P \pm \Delta P$)	389018 \pm 10915 м ²
3	Иные характеристики объекта	-

Сведения о местоположении границ объекта					
1. Система координат: МСК - 36, зона 1					
2. Сведения о характерных точках границ объекта					
Обозначение характерных точек границ	Координаты, м		Метод определения координат характерной точки	Средняя квадратическая погрешность положения характерной точки (Mt), м	Описание обозначения точки на местности (при наличии)
	X	Y			
1	2	3	4	5	6
1	482970.23	1286349.78	Картометрический	5.00	-
2	482977.95	1286532.89	Картометрический	5.00	-
3	482856.49	1286563.64	Картометрический	5.00	-
4	482858.04	1286643.59	Картометрический	5.00	-
5	482825.44	1286914.85	Картометрический	5.00	-
6	482826.78	1287021.93	Картометрический	5.00	-
7	482766.04	1287028.75	Картометрический	5.00	-
8	482734.24	1287032.32	Картометрический	5.00	-
9	482737.59	1287062.14	Картометрический	5.00	-
10	482687.03	1287079.69	Картометрический	5.00	-
11	482636.46	1287097.22	Картометрический	5.00	-
12	482543.92	1287154.64	Картометрический	5.00	-
13	482298.29	1287294.89	Картометрический	5.00	-
14	482283.45	1287223.73	Картометрический	5.00	-
15	482275.46	1287209.90	Картометрический	5.00	-
16	482383.32	1287089.68	Картометрический	5.00	-
17	482353.16	1287044.46	Картометрический	5.00	-
18	482319.94	1286943.42	Картометрический	5.00	-
19	482184.01	1287099.74	Картометрический	5.00	-
20	482182.12	1287101.77	Картометрический	5.00	-
21	482158.94	1287075.01	Картометрический	5.00	-
22	482168.17	1287066.50	Картометрический	5.00	-
23	482260.12	1286977.17	Картометрический	5.00	-
24	482270.59	1286967.51	Картометрический	5.00	-
25	482260.87	1286952.83	Картометрический	5.00	-
26	482252.95	1286940.85	Картометрический	5.00	-
27	482239.43	1286917.44	Картометрический	5.00	-
28	482231.87	1286904.34	Картометрический	5.00	-
29	482207.81	1286862.67	Картометрический	5.00	-
30	482178.66	1286812.17	Картометрический	5.00	-
31	482176.89	1286808.86	Картометрический	5.00	-
32	482180.69	1286805.63	Картометрический	5.00	-
33	482723.38	1286366.49	Картометрический	5.00	-
34	482760.76	1286353.26	Картометрический	5.00	-
35	482928.94	1286350.74	Картометрический	5.00	-
1	482970.23	1286349.78	Картометрический	5.00	-

3. Сведения о характерных точках части (частей) границы объекта					
Обозначение характерных точек части границы	Координаты, м		Метод определения координат характерной точки	Средняя квадратическая погрешность положения характерной точки (Mt), м	Описание обозначения точки на местности (при наличии)
	X	Y			
1	2	3	4	5	6
Часть №					
-	-	-	-	-	-




Масштаб 1:5000

Используемые условные знаки и обозначения:

	границы территориальной зоны
	характерная точка границ территориальной зоны

Заместитель руководителя БУВО «Нормативно-проектный центр»

Подпись  А.В. Ромашов Дата « 10 » февраля 2020 г.

Место для оттиска печати (или начертан) ляд, составившего описание местоположения границ объекта



ОПИСАНИЕ МЕСТОПОЛОЖЕНИЯ ГРАНИЦ

Зона природных территорий и защитного озеленения – Р2

 (наименование объекта, местоположение границ которого описано
 (далее - объект))

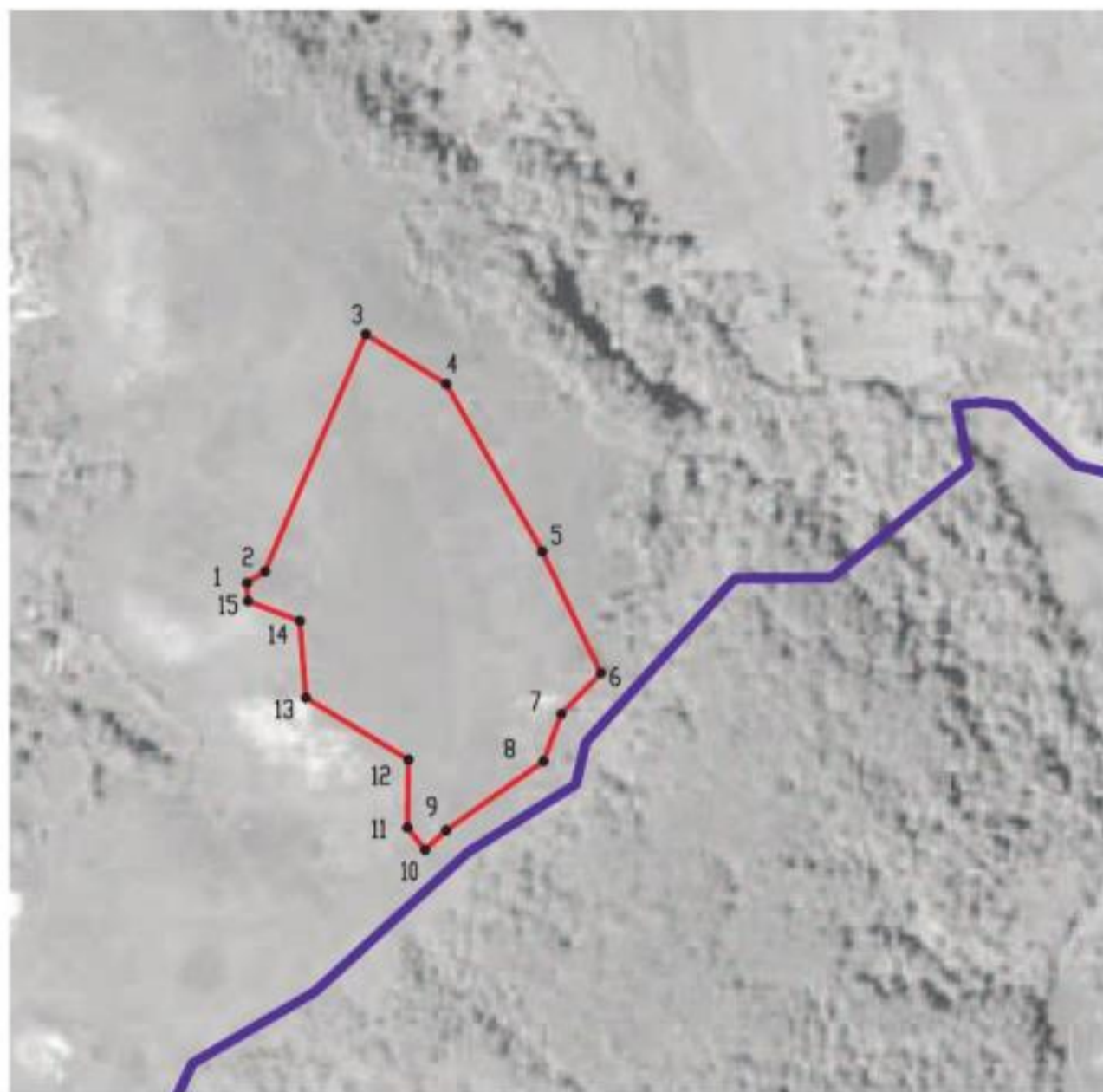
Раздел 1

Сведения об объекте		
№ п/п	Характеристики объекта	Описание характеристик
1	2	3
1	Местоположение объекта	Воронежская область, Хохольский муниципальный район, Костёновское сельское поселение, село Костёнки
2	Площадь объекта \pm величина погрешности определения площади ($P \pm \Delta P$)	45733 \pm 3742 м ²
3	Иные характеристики объекта	-

Сведения о местоположении границ объекта					
1. Система координат: МСК - 36, зона 1					
2. Сведения о характерных точках границ объекта					
Обозначение характерных точек границ	Координаты, м		Метод определения координат характерной точки	Средняя квадратическая погрешность положения характерной точки (Mt), м	Описание обозначения точки на местности (при наличии)
	X	Y			
1	2	3	4	5	6
1	480362.80	1291361.77	Картометрический	5.00	-
2	480370.82	1291374.27	Картометрический	5.00	-
3	480535.53	1291444.19	Картометрический	5.00	-
4	480500.90	1291499.99	Картометрический	5.00	-
5	480384.64	1291566.62	Картометрический	5.00	-
6	480300.34	1291607.39	Картометрический	5.00	-
7	480271.98	1291579.89	Картометрический	5.00	-
8	480239.28	1291567.45	Картометрический	5.00	-
9	480191.27	1291500.07	Картометрический	5.00	-
10	480177.77	1291485.35	Картометрический	5.00	-
11	480193.34	1291473.06	Картометрический	5.00	-
12	480240.50	1291473.70	Картометрический	5.00	-
13	480283.14	1291402.64	Картометрический	5.00	-
14	480336.54	1291398.44	Картометрический	5.00	-
15	480350.28	1291362.39	Картометрический	5.00	-
1	480362.80	1291361.77	Картометрический	5.00	-
3. Сведения о характерных точках части (частей) границы объекта					
Обозначение характерных точек части границы	Координаты, м		Метод определения координат характерной точки	Средняя квадратическая погрешность положения характерной точки (Mt), м	Описание обозначения точки на местности (при наличии)
	X	Y			
1	2	3	4	5	6
Часть №					
-	-	-	-	-	-




Раздел 4

План границ объекта




Масштаб 1:5000

Используемые условные знаки и обозначения :

	границы территориальной зоны
	границы муниципального образования
	характерная точка границ территориальной зоны

Заместитель руководителя БУВО «Нормативно-проектный центр»

Подпись  А.В. Ромашов Дата « 10 » февраля 2020 г.

Место для оттиска печати (при наличии) лица, составившего описание местоположения границ объекта



ОПИСАНИЕ МЕСТОПОЛОЖЕНИЯ ГРАНИЦ

Зона ритуальных объектов - СН1

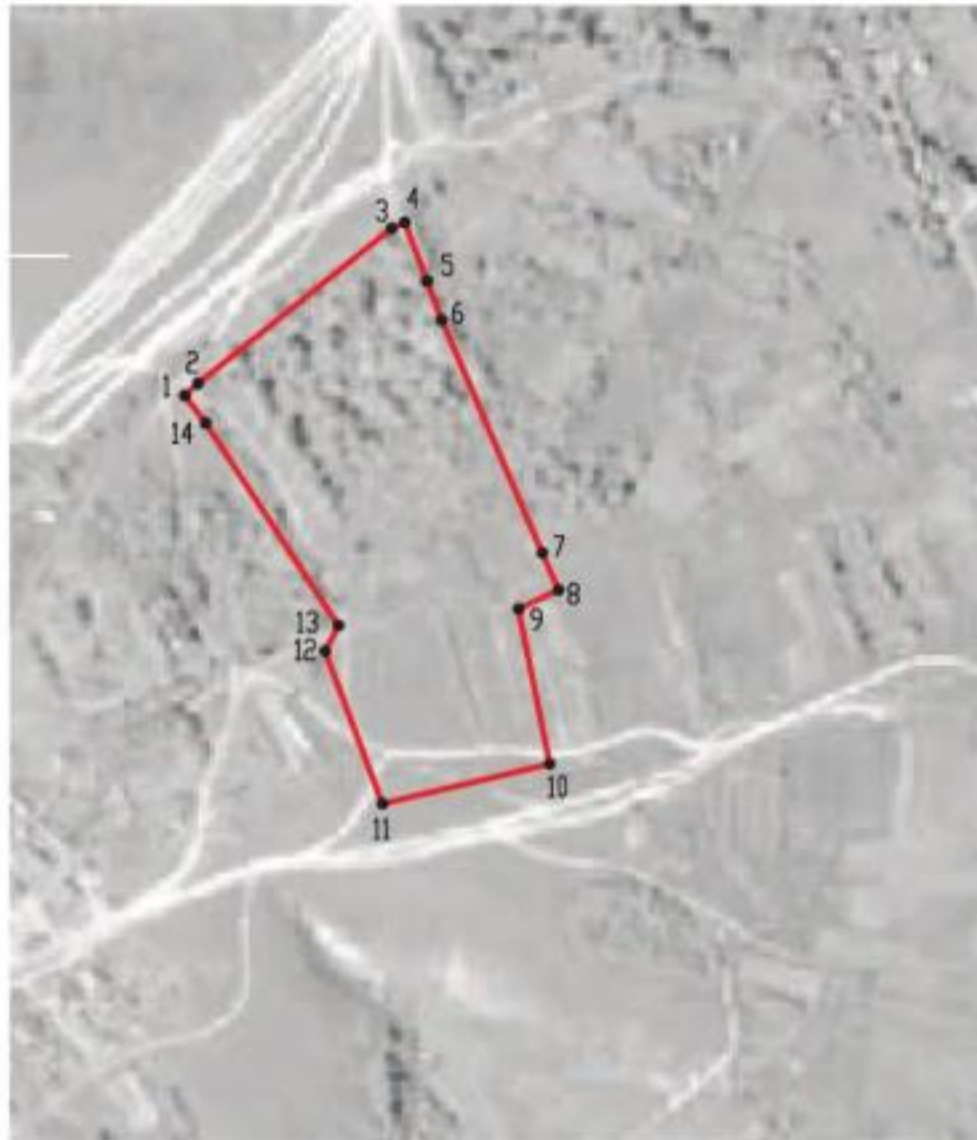
(наименование объекта, местоположение границ которого описано
(далее - объект)

Раздел 1

Сведения об объекте		
№ п/п	Характеристики объекта	Описание характеристик
1	2	3
1	Местоположение объекта	Воронежская область, Хохольский муниципальный район, Костёновское сельское поселение, село Костёнки
2	Площадь объекта \pm величина погрешности определения площади ($P \pm \Delta P$)	41350+/-3559 м ²
3	Иные характеристики объекта	-

Сведения о местоположении границ объекта					
1. Система координат: МСК - 36, зона 1					
2. Сведения о характерных точках границ объекта					
Обозначение характерных точек границ	Координаты, м		Метод определения координат характерной точки	Средняя квадратическая погрешность положения характерной точки (Mt), м	Описание обозначения точки на местности (при наличии)
	X	Y			
1	2	3	4	5	6
1	482931.37	1289221.45	Картометрический	5.00	-
2	482938.59	1289229.54	Картометрический	5.00	-
3	483031.81	1289346.08	Картометрический	5.00	-
4	483035.51	1289353.79	Картометрический	5.00	-
5	483000.02	1289367.30	Картометрический	5.00	-
6	482976.80	1289375.97	Картометрический	5.00	-
7	482836.70	1289436.64	Картометрический	5.00	-
8	482814.37	1289446.27	Картометрический	5.00	-
9	482802.97	1289422.18	Картометрический	5.00	-
10	482709.98	1289440.99	Картометрический	5.00	-
11	482685.95	1289340.46	Картометрический	5.00	-
12	482777.65	1289305.96	Картометрический	5.00	-
13	482793.08	1289314.13	Картометрический	5.00	-
14	482914.86	1289234.27	Картометрический	5.00	-
1	482931.37	1289221.45	Картометрический	5.00	-
3. Сведения о характерных точках части (частей) границы объекта					
Обозначение характерных точек части границы	Координаты, м		Метод определения координат характерной точки	Средняя квадратическая погрешность положения характерной точки (Mt), м	Описание обозначения точки на местности (при наличии)
	X	Y			
1	2	3	4	5	6
Часть №					
-	-	-	-	-	-

План границ объекта



Масштаб 1:5000

Используемые условные знаки и обозначения :




границы территориальной зоны



характерная точка границ территориальной зоны

Заместитель руководителя БУВО «Нормативно-проектный центр»

Подпись  А.В. Ромашов Дата « 10 » февраля 2020 г.

Место для оттиска печати (при наличии) лица, составившего описание местоположения границ объекта



Приложение №2
к правилам землепользования и застройки
Костёнского сельского поселения
Хохольского муниципального района
Воронежской области

**СВЕДЕНИЯ О ГРАНИЦАХ ТЕРРИТОРИАЛЬНЫХ ЗОН,
СОДЕРЖАЩИЕ ГРАФИЧЕСКОЕ ОПИСАНИЕ МЕСТОПОЛОЖЕНИЯ
ГРАНИЦ ТЕРРИТОРИАЛЬНЫХ ЗОН, ПЕРЕЧЕНЬ КООРДИНАТ
ХАРАКТЕРНЫХ ТОЧЕК ГРАНИЦ ТЕРРИТОРИАЛЬНЫХ ЗОН
ХУТОРА ДОЛЖЁНКИ**

ОПИСАНИЕ МЕСТОПОЛОЖЕНИЯ ГРАНИЦ

Зона застройки индивидуальными жилыми домами – Ж1

 (наименование объекта, местоположение границ которого описано
 (далее - объект))


Раздел 1

Сведения об объекте		
№ п/п	Характеристики объекта	Описание характеристик
1	2	3
1	Местоположение объекта	Воронежская область, Хохольский муниципальный район, Костёновское сельское поселение, хутор Должёнки
2	Площадь объекта \pm величина погрешности определения площади ($P \pm \Delta P$)	190748 \pm 7643 м ²
3	Иные характеристики объекта	-

Сведения о местоположении границ объекта					
1. Система координат: МСК - 36, зона 1					
2. Сведения о характерных точках границ объекта					
Обозначение характерных точек границ	Координаты, м		Метод определения координат характерной точки	Средняя квадратическая погрешность положения характерной точки (Mt), м	Описание обозначения точки на местности (при наличии)
	X	Y			
1	2	3	4	5	6
1	475313.39	1280569.55	Картометрический	5.00	-
2	475345.95	1280685.68	Картометрический	5.00	-
3	475265.91	1280790.88	Картометрический	5.00	-
4	475090.29	1280772.10	Картометрический	1.00	-
5	474981.23	1280818.46	Картометрический	1.00	-
6	474888.14	1280706.63	Картометрический	1.00	-
7	474871.21	1280705.00	Картометрический	1.00	-
8	474846.87	1280657.89	Картометрический	1.00	-
9	474897.94	1280655.73	Картометрический	1.00	-
10	475111.59	1280613.87	Картометрический	1.00	-
11	475190.37	1280635.45	Картометрический	1.00	-
1	475313.39	1280569.55	Картометрический	5.00	-
12	474687.99	1280765.48	Картометрический	1.00	-
13	474738.17	1280857.55	Картометрический	1.00	-
14	474768.62	1280877.97	Картометрический	1.00	-
15	474794.76	1281007.15	Картометрический	5.00	-
16	474638.38	1281043.36	Картометрический	5.00	-
17	474513.60	1281097.42	Картометрический	5.00	-
18	474501.77	1281105.03	Картометрический	5.00	-
19	474375.51	1281186.27	Картометрический	1.00	-
20	474343.63	1281222.87	Картометрический	5.00	-
21	474280.64	1281159.71	Картометрический	5.00	-
22	474279.08	1281123.76	Картометрический	5.00	-
23	474276.79	1281113.60	Картометрический	5.00	-
24	474275.38	1281089.42	Картометрический	1.00	-
25	474350.05	1280994.37	Картометрический	1.00	-
26	474340.10	1280969.35	Картометрический	5.00	-
27	474374.24	1280947.30	Картометрический	1.00	-
28	474412.07	1280942.71	Картометрический	1.00	-
29	474425.87	1280890.71	Картометрический	1.00	-
30	474538.08	1280779.83	Картометрический	5.00	-
31	474634.95	1280761.69	Картометрический	1.00	-
12	474687.99	1280765.48	Картометрический	1.00	-



3. Сведения о характерных точках части (частей) границы объекта					
Обозначение характерных точек части границы	Координаты, м		Метод определения координат характерной точки	Средняя квадратическая погрешность положения характерной точки (Mt), м	Описание обозначения точки на местности (при наличии)
	X	Y			
1	2	3	4	5	6
Часть №					
-	-	-	-	-	-

Раздел 4
План границ объекта




Масштаб 1:5000

Используемые условные знаки и обозначения:

	границы территориальной зоны
	характерная точка границ территориальной зоны

Заместитель руководителя БУВО «Нормативно-проектный центр»

Подпись  А.В. Ромашов Дата « 10 » февраля 2020 г.

Место для оттиска печати (для планировки) лица, составившего описание местоположения границ объекта



Приложение №3
к правилам землепользования и застройки
Костёнского сельского поселения
Хохольского муниципального района
Воронежской области

**СВЕДЕНИЯ О ГРАНИЦАХ ТЕРРИТОРИАЛЬНЫХ ЗОН,
СОДЕРЖАЩИЕ ГРАФИЧЕСКОЕ ОПИСАНИЕ МЕСТОПОЛОЖЕНИЯ
ГРАНИЦ ТЕРРИТОРИАЛЬНЫХ ЗОН, ПЕРЕЧЕНЬ КООРДИНАТ
ХАРАКТЕРНЫХ ТОЧЕК ГРАНИЦ ТЕРРИТОРИАЛЬНЫХ ЗОН
ХУТОРА РОССОШКА**

ОПИСАНИЕ МЕСТОПОЛОЖЕНИЯ ГРАНИЦ

Зона застройки индивидуальными жилыми домами – Ж1

 (наименование объекта, местоположение границ которого описано
 (далее - объект))

Раздел 1

Сведения об объекте		
№ п/п	Характеристики объекта	Описание характеристик
1	2	3
1	Местоположение объекта	Воронежская область, Хохольский муниципальный район, Костёновское сельское поселение, хутор Россошка
2	Площадь объекта \pm величина погрешности определения площади ($P \pm \Delta P$)	638490 \pm 13983 м ²
3	Иные характеристики объекта	-

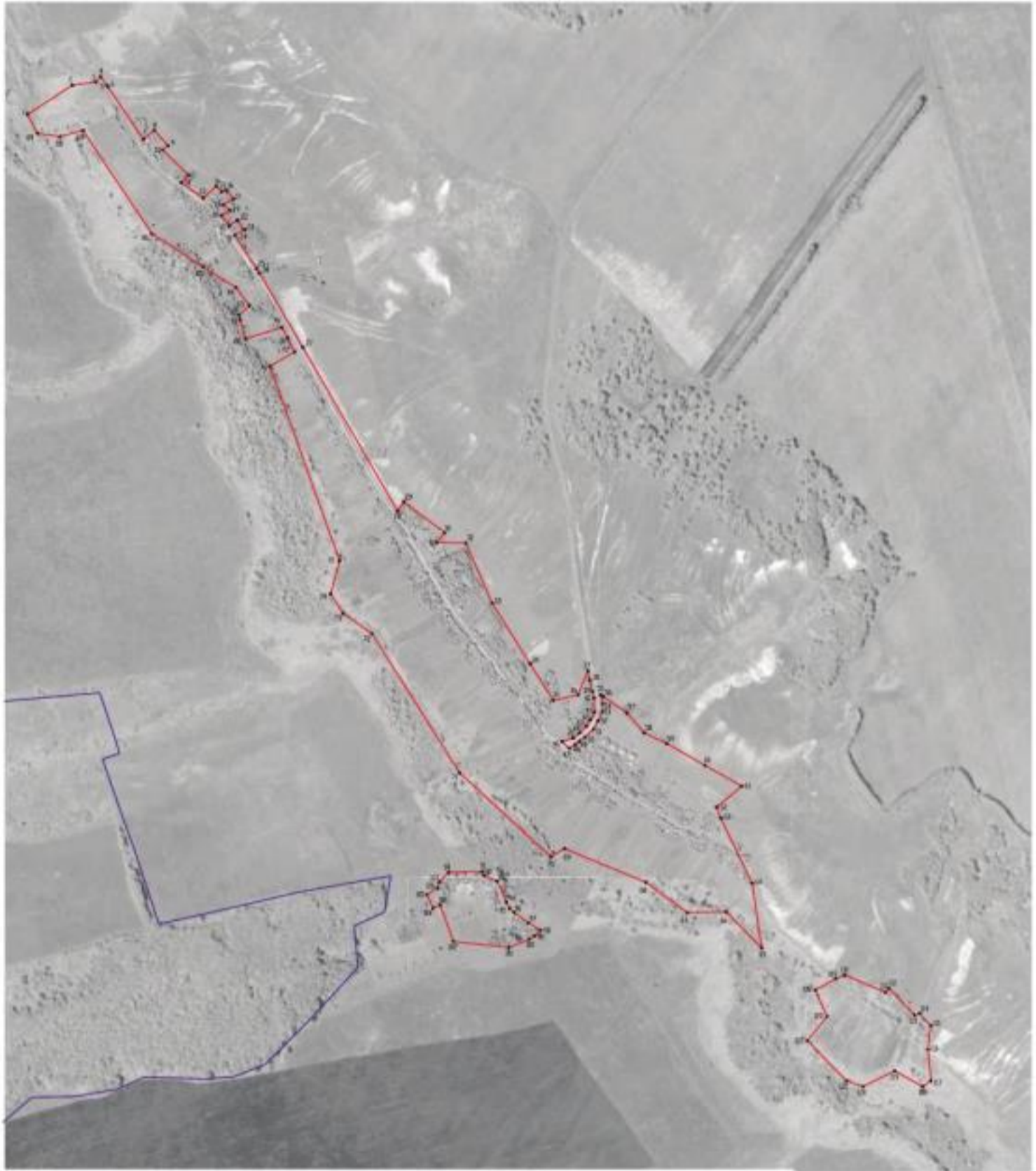
Сведения о местоположении границ объекта					
1. Система координат: МСК - 36, зона 1					
2. Сведения о характерных точках границ объекта					
Обозначение характерных точек границ	Координаты, м		Метод определения координат характерной точки	Средняя квадратическая погрешность положения характерной точки (Mt), м	Описание обозначения точки на местности (при наличии)
	X	Y			
1	2	3	4	5	6
1	477856.32	1278610.84	Картометрический	5.00	-
2	477927.52	1278720.72	Картометрический	5.00	-
3	477934.92	1278777.52	Картометрический	5.00	-
4	477948.06	1278789.50	Картометрический	5.00	-
5	477926.83	1278804.69	Картометрический	5.00	-
6	477922.82	1278806.66	Картометрический	5.00	-
7	477795.28	1278893.62	Картометрический	1.00	-
8	477817.14	1278920.01	Картометрический	1.00	-
9	477779.89	1278953.27	Картометрический	1.00	-
10	477769.15	1278939.95	Картометрический	1.00	-
11	477707.77	1279003.91	Картометрический	1.00	-
12	477689.75	1278984.95	Картометрический	1.00	-
13	477652.92	1279039.16	Картометрический	1.00	-
14	477681.17	1279071.04	Картометрический	1.00	-
15	477667.67	1279084.55	Картометрический	1.00	-
16	477672.03	1279095.90	Картометрический	1.00	-
17	477650.91	1279112.32	Картометрический	1.00	-
18	477636.30	1279087.82	Картометрический	1.00	-
19	477622.63	1279104.09	Картометрический	1.00	-
20	477611.07	1279082.63	Картометрический	1.00	-
21	477584.91	1279102.10	Картометрический	1.00	-
22	477598.41	1279122.46	Картометрический	1.00	-
23	477575.73	1279139.17	Картометрический	1.00	-
24	477562.13	1279116.07	Картометрический	1.00	-
25	477481.19	1279168.66	Картометрический	1.00	-
26	477470.14	1279175.47	Картометрический	1.00	-
27	477289.65	1279281.83	Картометрический	1.00	-
28	476890.43	1279512.58	Картометрический	1.00	-
29	476913.08	1279527.48	Картометрический	1.00	-
30	476837.95	1279627.32	Картометрический	1.00	-
31	476814.04	1279607.80	Картометрический	1.00	-
32	476812.50	1279678.40	Картометрический	1.00	-
33	476666.88	1279742.66	Картометрический	1.00	-
34	476519.36	1279834.67	Картометрический	1.00	-
35	476429.70	1279891.49	Картометрический	1.00	-

1	2	3	4	5	6
36	476443.00	1279951.80	Картометрический	1.00	-
37	476501.27	1279975.76	Картометрический	5.00	-
38	476479.53	1279980.48	Картометрический	5.00	-
39	476451.15	1279986.57	Картометрический	5.00	-
40	476434.85	1279991.20	Картометрический	1.00	-
41	476400.60	1279991.57	Картометрический	1.00	-
42	476382.63	1279982.82	Картометрический	1.00	-
43	476367.52	1279972.42	Картометрический	1.00	-
44	476350.19	1279956.39	Картометрический	1.00	-
45	476337.43	1279940.60	Картометрический	1.00	-
46	476329.40	1279912.95	Картометрический	1.00	-
47	476312.81	1279930.35	Картометрический	1.00	-
48	476321.98	1279944.05	Картометрический	1.00	-
49	476330.61	1279955.73	Картометрический	1.00	-
50	476340.77	1279969.47	Картометрический	1.00	-
51	476359.21	1279988.97	Картометрический	1.00	-
52	476381.00	1280001.00	Картометрический	1.00	-
53	476401.74	1280010.77	Картометрический	1.00	-
54	476421.89	1280011.82	Картометрический	5.00	-
55	476443.59	1280006.96	Картометрический	5.00	-
56	476439.35	1280013.16	Картометрический	5.00	-
57	476400.08	1280070.79	Картометрический	5.00	-
58	476350.75	1280113.26	Картометрический	1.00	-
59	476324.48	1280168.67	Картометрический	1.00	-
60	476271.62	1280261.33	Картометрический	1.00	-
61	476220.98	1280351.06	Картометрический	1.00	-
62	476170.28	1280289.15	Картометрический	1.00	-
63	476143.13	1280299.55	Картометрический	1.00	-
64	475984.75	1280376.22	Картометрический	1.00	-
65	475827.19	1280399.01	Картометрический	5.00	-
66	475916.04	1280312.82	Картометрический	5.00	-
67	475913.50	1280218.17	Картометрический	5.00	-
68	475987.00	1280117.15	Картометрический	5.00	-
69	476069.00	1279919.49	Картометрический	1.00	-
70	476049.32	1279885.43	Картометрический	1.00	-
71	476253.87	1279663.33	Картометрический	5.00	-
72	476592.29	1279450.05	Картометрический	5.00	-
73	476641.66	1279380.16	Картометрический	5.00	-
74	476689.45	1279349.39	Картометрический	5.00	-
75	476769.65	1279371.37	Картометрический	5.00	-
76	477242.92	1279201.87	Картометрический	1.00	-
77	477278.39	1279261.22	Картометрический	1.00	-
78	477311.53	1279244.89	Картометрический	1.00	-
79	477337.88	1279230.96	Картометрический	1.00	-
80	477309.76	1279142.18	Картометрический	1.00	-
81	477356.52	1279128.75	Картометрический	1.00	-
82	477367.76	1279125.52	Картометрический	1.00	-
83	477391.22	1279151.67	Картометрический	1.00	-

1	2	3	4	5	6
84	477434.37	1279119.45	Картометрический	1.00	-
85	477484.32	1279039.43	Картометрический	1.00	-
86	477565.27	1278914.77	Картометрический	5.00	-
87	477817.59	1278745.47	Картометрический	5.00	-
88	477802.00	1278690.49	Картометрический	5.00	-
89	477810.14	1278635.51	Картометрический	5.00	-
1	477856.32	1278610.84	Картометрический	5.00	-
90	476011.60	1279637.83	Картометрический	1.00	-
91	476013.44	1279719.09	Картометрический	1.00	-
92	476003.01	1279723.68	Картометрический	1.00	-
93	475990.02	1279754.64	Картометрический	1.00	-
94	475939.11	1279777.27	Картометрический	1.00	-
95	475923.51	1279784.48	Картометрический	1.00	-
96	475913.87	1279796.43	Картометрический	1.00	-
97	475888.64	1279831.52	Картометрический	1.00	-
98	475870.69	1279860.97	Картометрический	1.00	-
99	475856.84	1279846.68	Картометрический	1.00	-
100	475847.88	1279832.67	Картометрический	1.00	-
101	475828.43	1279783.38	Картометрический	1.00	-
102	475842.95	1279648.46	Картометрический	1.00	-
103	475931.42	1279616.40	Картометрический	1.00	-
104	475924.17	1279598.79	Картометрический	1.00	-
105	475957.03	1279584.12	Картометрический	1.00	-
106	475972.57	1279609.23	Картометрический	1.00	-
107	475988.11	1279613.99	Картометрический	1.00	-
90	476011.60	1279637.83	Картометрический	1.00	-
108	475724.80	1280530.06	Картометрический	5.00	-
109	475752.10	1280579.61	Картометрический	5.00	-
110	475761.75	1280601.74	Картометрический	5.00	-
111	475719.28	1280700.22	Картометрический	5.00	-
112	475728.64	1280709.48	Картометрический	5.00	-
113	475663.94	1280771.67	Картометрический	5.00	-
114	475668.25	1280784.35	Картометрический	5.00	-
115	475637.99	1280810.77	Картометрический	5.00	-
116	475580.45	1280804.32	Картометрический	5.00	-
117	475504.48	1280811.82	Картометрический	5.00	-
118	475489.99	1280791.25	Картометрический	5.00	-
119	475527.84	1280723.48	Картометрический	5.00	-
120	475489.52	1280645.72	Картометрический	5.00	-
121	475504.01	1280605.52	Картометрический	5.00	-
122	475601.89	1280510.90	Картометрический	5.00	-
123	475660.31	1280558.11	Картометрический	5.00	-
108	475724.80	1280530.06	Картометрический	5.00	-

3. Сведения о характерных точках части (частей) границы объекта					
Обозначение характерных точек части границы	Координаты, м		Метод определения координат характерной точки	Средняя квадратическая погрешность положения характерной точки (Mt), м	Описание обозначения точки на местности (при наличии)
	X	Y			
1	2	3	4	5	6
Часть №					
-	-	-	-	-	-

Рисунок 4
Визуализация объектов



Масштаб 1:2000

Исходные условия: план и абрисы

- граница территориальной зоны
- чертёжная линия границ территориальной зоны

Заказчик: муниципальное казенное учреждение «Историко-культурный центр»
Получено: 12.04.2020 г. Дата: 12.04.2020 г. 2020 г.
Место для печати: 12.04.2020 г. 12:00:00



ОПИСАНИЕ МЕСТОПОЛОЖЕНИЯ ГРАНИЦ

Зона улиц, дорог, инженерной и транспортной инфраструктуры – ИТ1

(наименование объекта, местоположение границ которого описано
(далее - объект))

Раздел 1

Сведения об объекте		
№ п/п	Характеристики объекта	Описание характеристик
1	2	3
1	Местоположение объекта	Воронежская область, Хохольский муниципальный район, Костёнское сельское поселение, хутор Россошка
2	Площадь объекта \pm величина погрешности определения площади ($P \pm \Delta P$)	4107 \pm 1121 м ²
3	Иные характеристики объекта	-

Сведения о местоположении границ объекта					
1. Система координат: МСК - 36, зона 1					
2. Сведения о характерных точках границ объекта					
Обозначение характерных точек границ	Координаты, м		Метод определения координат характерной точки	Средняя квадратическая погрешность положения характерной точки (Mt), м	Описание обозначения точки на местности (при наличии)
	X	Y			
1	2	3	4	5	6
1	476501.27	1279975.76	Картометрический	5.00	-
2	476529.96	1279985.48	Картометрический	5.00	-
3	476498.54	1279994.57	Картометрический	5.00	-
4	476443.59	1280006.96	Картометрический	5.00	-
5	476421.89	1280011.82	Картометрический	5.00	-
6	476401.74	1280010.77	Картометрический	1.00	-
7	476381.00	1280001.00	Картометрический	1.00	-
8	476359.21	1279988.97	Картометрический	1.00	-
9	476340.77	1279969.47	Картометрический	1.00	-
10	476330.61	1279955.73	Картометрический	1.00	-
11	476321.98	1279944.05	Картометрический	1.00	-
12	476312.81	1279930.35	Картометрический	1.00	-
13	476329.40	1279912.95	Картометрический	1.00	-
14	476337.43	1279940.60	Картометрический	1.00	-
15	476350.19	1279956.39	Картометрический	1.00	-
16	476367.52	1279972.42	Картометрический	1.00	-
17	476382.63	1279982.82	Картометрический	1.00	-
18	476400.60	1279991.57	Картометрический	1.00	-
19	476434.85	1279991.20	Картометрический	1.00	-
20	476451.15	1279986.57	Картометрический	5.00	-
21	476479.53	1279980.48	Картометрический	5.00	-
1	476501.27	1279975.76	Картометрический	5.00	-
3. Сведения о характерных точках части (частей) границы объекта					
Обозначение характерных точек части границы	Координаты, м		Метод определения координат характерной точки	Средняя квадратическая погрешность положения характерной точки (Mt), м	Описание обозначения точки на местности (при наличии)
	X	Y			
1	2	3	4	5	6
Часть №					
-	-	-	-	-	-

Раздел 4

План границ объекта




Масштаб 1:2000

Используемые условные знаки и обозначения :




границы территориальной зоны



характерная точка границ территориальной зоны

Заместитель руководителя БУВО «Нормативно-проектный центр»

Подпись  А.В. Ромашов Дата « 10 » февраля 2020 г.

Место для оттиска печати (при наличии) лица, составившего описание местоположения границ объекта



ОПИСАНИЕ МЕСТОПОЛОЖЕНИЯ ГРАНИЦ

Зона сельскохозяйственного производства – СХ2

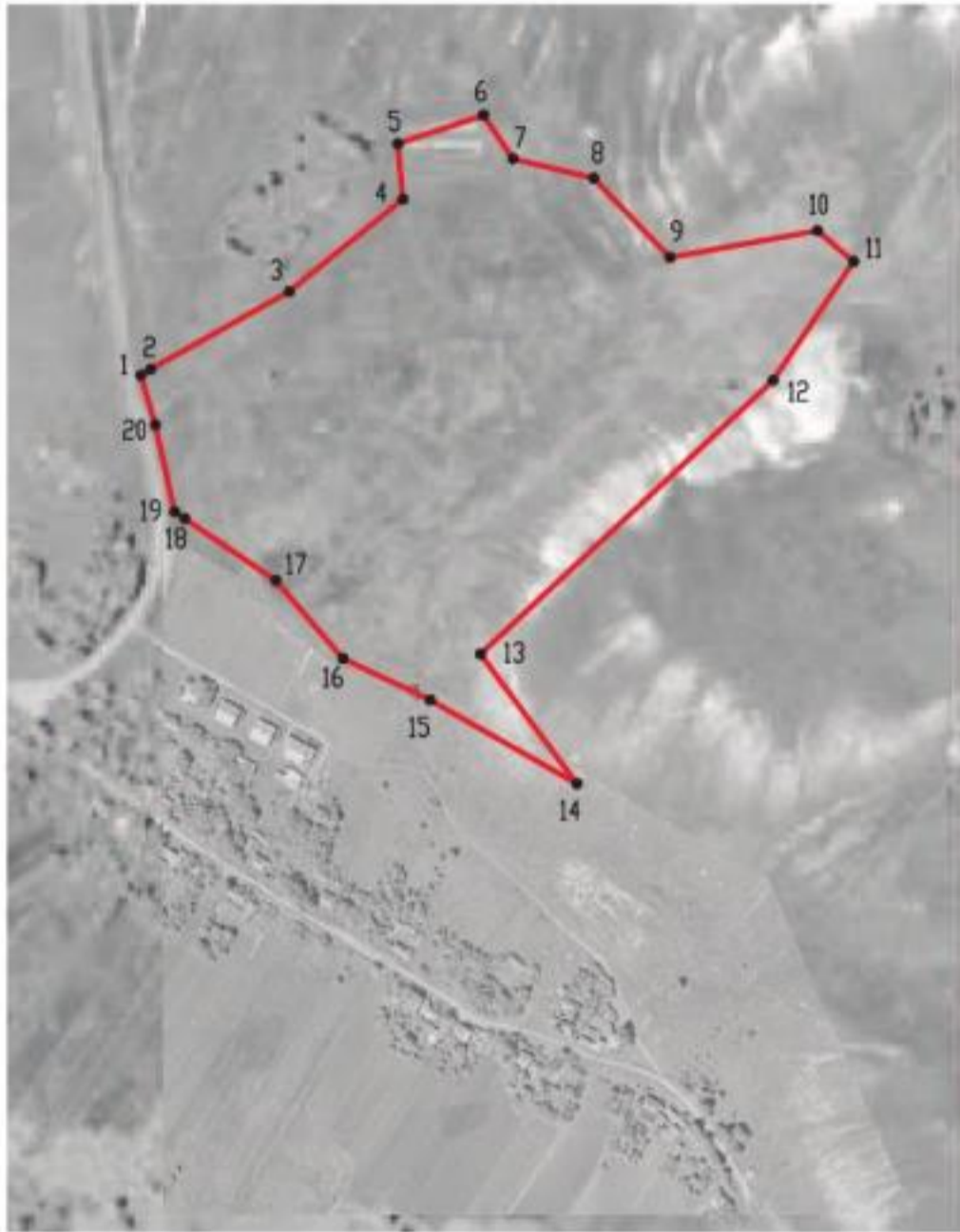
(наименование объекта, местоположение границ которого описано
(далее - объект)

Раздел 1

Сведения об объекте		
№ п/п	Характеристики объекта	Описание характеристик
1	2	3
1	Местоположение объекта	Воронежская область, Хохольский муниципальный район, Костёновское сельское поселение, хутор Россошка
2	Площадь объекта ± величина погрешности определения площади ($P \pm \Delta P$)	88392+/-5203 м ²
3	Иные характеристики объекта	-

Сведения о местоположении границ объекта					
1. Система координат: МСК - 36, зона 1					
2. Сведения о характерных точках границ объекта					
Обозначение характерных точек границ	Координаты, м		Метод определения координат характерной точки	Средняя квадратическая погрешность положения характерной точки (Mt), м	Описание обозначения точки на местности (при наличии)
	X	Y			
1	2	3	4	5	6
1	476529.96	1279985.48	Картометрический	5.00	-
2	476533.66	1279991.73	Картометрический	5.00	-
3	476582.86	1280079.35	Картометрический	5.00	-
4	476641.21	1280151.14	Картометрический	5.00	-
5	476676.31	1280148.04	Картометрический	5.00	-
6	476694.41	1280202.31	Картометрический	5.00	-
7	476666.93	1280220.84	Картометрический	5.00	-
8	476654.50	1280271.91	Картометрический	5.00	-
9	476604.42	1280320.20	Картометрический	5.00	-
10	476621.35	1280413.41	Картометрический	5.00	-
11	476601.94	1280436.26	Картометрический	5.00	-
12	476526.75	1280385.33	Картометрический	5.00	-
13	476353.52	1280200.43	Картометрический	5.00	-
14	476271.62	1280261.33	Картометрический	1.00	-
15	476324.48	1280168.67	Картометрический	1.00	-
16	476350.75	1280113.26	Картометрический	1.00	-
17	476400.08	1280070.79	Картометрический	5.00	-
18	476439.35	1280013.16	Картометрический	5.00	-
19	476443.59	1280006.96	Картометрический	5.00	-
20	476498.54	1279994.57	Картометрический	5.00	-
1	476529.96	1279985.48	Картометрический	5.00	-
3. Сведения о характерных точках части (частей) границы объекта					
Обозначение характерных точек части границы	Координаты, м		Метод определения координат характерной точки	Средняя квадратическая погрешность положения характерной точки (Mt), м	Описание обозначения точки на местности (при наличии)
	X	Y			
1	2	3	4	5	6
Часть №					
-	-	-	-	-	-

План границ объекта



Масштаб 1:5000

Используемые условные знаки и обозначения :




границы территориальной зоны



•1

характерная точка границ территориальной зоны

Заместитель руководителя БУВО «Нормативно-проектный центр»

Подпись  А.В. Ромашов Дата « 10 » февраля 2020 г.

Место для оттиска печата (при наличии) лица, составившего описание местоположения границ объекта



Приложение №4
к правилам землепользования и застройки
Костёнского сельского поселения
Хохольского муниципального района
Воронежской области

**СВЕДЕНИЯ О ГРАНИЦАХ ТЕРРИТОРИАЛЬНЫХ ЗОН,
СОДЕРЖАЩИЕ ГРАФИЧЕСКОЕ ОПИСАНИЕ МЕСТОПОЛОЖЕНИЯ
ГРАНИЦ ТЕРРИТОРИАЛЬНЫХ ЗОН, ПЕРЕЧЕНЬ КООРДИНАТ
ХАРАКТЕРНЫХ ТОЧЕК ГРАНИЦ ТЕРРИТОРИАЛЬНЫХ ЗОН,
РАСПОЛОЖЕННЫХ ЗА ГРАНИЦАМИ НАСЕЛЕННЫХ ПУНКТОВ НА
ТЕРРИТОРИИ КОСТЁНСКОГО СЕЛЬСКОГО ПОСЕЛЕНИЯ**

ОПИСАНИЕ МЕСТОПОЛОЖЕНИЯ ГРАНИЦ

Зона улиц, дорог, инженерной и транспортной инфраструктуры – ИТ1

 (наименование объекта, местоположение границ которого описано
 (далее - объект))

Раздел 1

Сведения об объекте		
№ п/п	Характеристики объекта	Описание характеристик
1	2	3
1	Местоположение объекта	Воронежская область, Хохольский муниципальный район, Костёнское сельское поселение
2	Площадь объекта \pm величина погрешности определения площади ($P \pm \text{Дельта } P$)	557081 \pm 13062 м ²
3	Иные характеристики объекта	-

Сведения о местоположении границ объекта					
1. Система координат: МСК - 36, зона 1					
2. Сведения о характерных точках границ объекта					
Обозначение характерных точек границ	Координаты, м		Метод определения координат характерной точки	Средняя квадратическая погрешность положения характерной точки (Mt), м	Описание обозначения точки на местности (при наличии)
	X	Y			
1	2	3	4	5	6
1	486887.71	1286611.01	Картометрический	5.00	-
2	486897.22	1286620.05	Картометрический	5.00	-
3	486910.91	1286624.40	Картометрический	5.00	-
4	486913.64	1286643.44	Картометрический	5.00	-
5	486954.06	1286662.76	Картометрический	5.00	-
6	487034.97	1286701.43	Картометрический	5.00	-
7	487033.91	1286704.23	Картометрический	5.00	-
8	486937.62	1286665.14	Картометрический	5.00	-
9	486877.31	1286663.24	Картометрический	5.00	-
10	486837.30	1286659.86	Картометрический	5.00	-
11	486812.30	1286656.17	Картометрический	5.00	-
12	485959.60	1286526.32	Картометрический	5.00	-
13	485614.91	1286472.89	Картометрический	5.00	-
14	485349.96	1286432.78	Картометрический	5.00	-
15	485306.41	1286426.13	Картометрический	5.00	-
16	484928.34	1286368.26	Картометрический	5.00	-
17	484499.22	1286302.15	Картометрический	5.00	-
18	484434.50	1286293.03	Картометрический	5.00	-
19	484348.15	1286283.71	Картометрический	5.00	-
20	484316.72	1286282.25	Картометрический	5.00	-
21	484260.11	1286281.76	Картометрический	5.00	-
22	483480.68	1286277.66	Картометрический	5.00	-
23	483465.40	1286277.50	Картометрический	5.00	-
24	483472.85	1286320.80	Картометрический	5.00	-
25	483477.52	1286347.84	Картометрический	5.00	-
26	483498.41	1286464.03	Картометрический	5.00	-
27	483545.64	1286757.28	Картометрический	5.00	-
28	483560.20	1286828.36	Картометрический	5.00	-
29	483572.55	1286877.94	Картометрический	5.00	-
30	483572.90	1286879.39	Картометрический	5.00	-
31	483598.61	1286982.65	Картометрический	5.00	-
32	483642.03	1287140.40	Картометрический	5.00	-
33	483692.77	1287325.09	Картометрический	5.00	-
34	483705.75	1287372.64	Картометрический	5.00	-
35	483704.83	1287377.09	Картометрический	5.00	-
36	483968.44	1288315.40	Картометрический	5.00	-
37	483955.59	1288335.26	Картометрический	5.00	-

1	2	3	4	5	6
38	483935.27	1288265.21	Картометрический	5.00	-
39	483860.65	1288005.96	Картометрический	5.00	-
40	483790.13	1287752.29	Картометрический	5.00	-
41	483737.74	1287567.40	Картометрический	5.00	-
42	483715.79	1287486.75	Картометрический	5.00	-
43	483674.96	1287336.70	Картометрический	5.00	-
44	483623.65	1287148.51	Картометрический	5.00	-
45	483579.56	1286991.68	Картометрический	5.00	-
46	483560.43	1286921.73	Картометрический	5.00	-
47	483566.27	1286901.97	Картометрический	5.00	-
48	483511.53	1286627.21	Картометрический	5.00	-
49	483511.90	1286626.59	Картометрический	5.00	-
50	483456.72	1286334.28	Картометрический	5.00	-
51	483455.16	1286330.18	Картометрический	5.00	-
52	483454.76	1286324.94	Картометрический	5.00	-
53	483442.41	1286277.25	Картометрический	5.00	-
54	483314.60	1286275.88	Картометрический	5.00	-
55	482854.33	1286273.13	Картометрический	5.00	-
56	482809.71	1286273.75	Картометрический	5.00	-
57	482781.96	1286276.19	Картометрический	5.00	-
58	482761.86	1286280.59	Картометрический	5.00	-
59	482730.89	1286289.91	Картометрический	5.00	-
60	482686.11	1286310.66	Картометрический	5.00	-
61	482643.65	1286339.55	Картометрический	5.00	-
62	482573.72	1286398.26	Картометрический	5.00	-
63	482336.85	1286595.35	Картометрический	5.00	-
64	482189.16	1286718.20	Картометрический	5.00	-
65	482000.93	1286873.48	Картометрический	5.00	-
66	481893.05	1286963.99	Картометрический	5.00	-
67	481868.74	1286986.44	Картометрический	5.00	-
68	481859.71	1286995.75	Картометрический	5.00	-
69	481837.23	1287021.60	Картометрический	5.00	-
70	481635.70	1287283.48	Картометрический	5.00	-
71	481609.42	1287316.26	Картометрический	5.00	-
72	481583.19	1287346.10	Картометрический	5.00	-
73	481555.53	1287373.07	Картометрический	5.00	-
74	481513.73	1287406.53	Картометрический	5.00	-
75	481490.37	1287423.29	Картометрический	5.00	-
76	481471.04	1287436.63	Картометрический	5.00	-
77	481444.15	1287452.62	Картометрический	5.00	-
78	481414.64	1287468.44	Картометрический	5.00	-
79	481385.42	1287481.50	Картометрический	5.00	-
80	481345.79	1287496.83	Картометрический	5.00	-
81	481271.20	1287523.00	Картометрический	5.00	-
82	481049.57	1287596.39	Картометрический	5.00	-
83	480832.66	1287674.55	Картометрический	5.00	-
84	480564.58	1287767.70	Картометрический	5.00	-
85	480464.97	1287803.07	Картометрический	5.00	-
86	480411.01	1287821.99	Картометрический	5.00	-
87	480396.75	1287827.07	Картометрический	5.00	-
88	480373.21	1287833.51	Картометрический	5.00	-

1	2	3	4	5	6
89	480346.11	1287839.72	Картометрический	5.00	-
90	480316.48	1287844.42	Картометрический	5.00	-
91	480287.85	1287847.56	Картометрический	5.00	-
92	480247.75	1287848.01	Картометрический	5.00	-
93	480221.57	1287846.11	Картометрический	5.00	-
94	480189.70	1287841.80	Картометрический	5.00	-
95	480120.98	1287827.40	Картометрический	5.00	-
96	479936.82	1287784.22	Картометрический	5.00	-
97	479895.87	1287775.44	Картометрический	5.00	-
98	479836.27	1287762.92	Картометрический	5.00	-
99	479785.45	1287756.61	Картометрический	5.00	-
100	479705.72	1287756.41	Картометрический	5.00	-
101	479603.92	1287760.49	Картометрический	5.00	-
102	479567.76	1287760.55	Картометрический	5.00	-
103	479561.39	1287769.18	Картометрический	5.00	-
104	479564.90	1287770.58	Картометрический	5.00	-
105	479564.40	1287771.82	Картометрический	5.00	-
106	479556.65	1287771.40	Картометрический	5.00	-
107	479546.67	1287797.32	Картометрический	5.00	-
108	479545.24	1287796.78	Картометрический	5.00	-
109	479517.39	1287864.58	Картометрический	5.00	-
110	479475.68	1287960.46	Картометрический	5.00	-
111	479463.11	1287953.77	Картометрический	5.00	-
112	479432.37	1288028.45	Картометрический	5.00	-
113	479277.65	1288417.55	Картометрический	5.00	-
114	479267.14	1288413.21	Картометрический	5.00	-
115	479292.56	1288355.48	Картометрический	5.00	-
116	479309.37	1288318.14	Картометрический	5.00	-
117	479364.82	1288186.23	Картометрический	5.00	-
118	479424.30	1288035.46	Картометрический	5.00	-
119	479434.11	1288010.54	Картометрический	5.00	-
120	479500.81	1287858.62	Картометрический	5.00	-
121	479531.47	1287783.03	Картометрический	5.00	-
122	479532.98	1287775.33	Картометрический	5.00	-
123	479531.89	1287769.56	Картометрический	5.00	-
124	479527.70	1287767.89	Картометрический	5.00	-
125	479530.56	1287760.70	Картометрический	5.00	-
126	479330.33	1287762.68	Картометрический	5.00	-
127	478958.23	1287769.25	Картометрический	5.00	-
128	478537.03	1287776.05	Картометрический	5.00	-
129	478474.86	1287778.18	Картометрический	5.00	-
130	478366.15	1287779.22	Картометрический	5.00	-
131	478363.80	1287759.74	Картометрический	5.00	-
132	478123.11	1287759.70	Картометрический	5.00	-
133	477697.02	1287767.37	Картометрический	5.00	-
134	477181.24	1287777.47	Картометрический	5.00	-
135	477116.08	1287778.75	Картометрический	5.00	-
136	477050.50	1287781.00	Картометрический	5.00	-
137	476754.03	1287833.31	Картометрический	5.00	-
138	476634.59	1287854.90	Картометрический	5.00	-
139	476613.43	1287842.68	Картометрический	5.00	-

1	2	3	4	5	6
140	476651.40	1287836.62	Картометрический	5.00	-
141	476773.07	1287808.69	Картометрический	5.00	-
142	476870.58	1287788.19	Картометрический	5.00	-
143	477041.67	1287759.08	Картометрический	5.00	-
144	477146.49	1287752.36	Картометрический	5.00	-
145	477145.68	1287736.17	Картометрический	5.00	-
146	477145.30	1287728.70	Картометрический	5.00	-
147	477144.01	1287690.29	Картометрический	5.00	-
148	477142.58	1287644.18	Картометрический	5.00	-
149	477147.51	1287619.37	Картометрический	5.00	-
150	477157.85	1287596.77	Картометрический	5.00	-
151	477175.39	1287577.50	Картометрический	5.00	-
152	477195.18	1287561.92	Картометрический	5.00	-
153	477221.19	1287546.32	Картометрический	5.00	-
154	477242.53	1287541.95	Картометрический	5.00	-
155	477265.19	1287540.12	Картометрический	5.00	-
156	477288.31	1287543.43	Картометрический	5.00	-
157	477317.09	1287553.15	Картометрический	5.00	-
158	477341.75	1287568.60	Картометрический	5.00	-
159	477353.31	1287577.61	Картометрический	5.00	-
160	477380.52	1287602.10	Картометрический	5.00	-
161	477501.38	1287713.21	Картометрический	5.00	-
162	477522.45	1287727.65	Картометрический	5.00	-
163	477524.19	1287728.84	Картометрический	5.00	-
164	477561.77	1287743.24	Картометрический	5.00	-
165	477566.05	1287743.29	Картометрический	5.00	-
166	477669.79	1287744.39	Картометрический	5.00	-
167	477682.72	1287743.97	Картометрический	5.00	-
168	477823.84	1287745.71	Картометрический	5.00	-
169	477960.05	1287741.39	Картометрический	5.00	-
170	478899.36	1287733.51	Картометрический	5.00	-
171	479794.55	1287714.60	Картометрический	5.00	-
172	480238.99	1287812.31	Картометрический	5.00	-
173	480326.97	1287802.82	Картометрический	5.00	-
174	480339.18	1287800.32	Картометрический	5.00	-
175	480364.79	1287794.41	Картометрический	5.00	-
176	480386.72	1287788.34	Картометрический	5.00	-
177	480398.28	1287784.06	Картометрический	5.00	-
178	480401.38	1287782.97	Картометрический	5.00	-
179	480452.65	1287765.01	Картометрический	5.00	-
180	480552.04	1287729.72	Картометрический	5.00	-
181	480819.13	1287636.92	Картометрический	5.00	-
182	481257.63	1287485.38	Картометрический	5.00	-
183	481333.12	1287458.90	Картометрический	5.00	-
184	481371.83	1287443.88	Картометрический	5.00	-
185	481398.17	1287431.99	Картометрический	5.00	-
186	481425.99	1287416.99	Картометрический	5.00	-
187	481449.72	1287402.80	Картометрический	5.00	-
188	481467.69	1287390.34	Картометрический	5.00	-
189	481489.91	1287374.40	Картометрический	5.00	-
190	481530.13	1287342.17	Картометрический	5.00	-

1	2	3	4	5	6
191	481554.46	1287318.27	Картометрический	5.00	-
192	481578.83	1287290.49	Картометрический	5.00	-
193	481604.95	1287257.91	Картометрический	5.00	-
194	481806.49	1286996.01	Картометрический	5.00	-
195	481830.52	1286968.40	Картометрический	5.00	-
196	481841.90	1286956.78	Картометрический	5.00	-
197	481866.73	1286933.86	Картометрический	5.00	-
198	481974.83	1286843.18	Картометрический	5.00	-
199	482165.29	1286686.10	Картометрический	5.00	-
200	482174.74	1286678.24	Картометрический	5.00	-
201	482311.07	1286564.76	Картометрический	5.00	-
202	482549.03	1286366.79	Картометрический	5.00	-
203	482620.30	1286307.07	Картометрический	5.00	-
204	482667.89	1286275.05	Картометрический	5.00	-
205	482716.86	1286252.46	Картометрический	5.00	-
206	482753.97	1286241.38	Картометрический	5.00	-
207	482777.49	1286236.44	Картометрический	5.00	-
208	482808.77	1286234.04	Картометрический	5.00	-
209	482979.33	1286234.96	Картометрический	5.00	-
210	483206.53	1286236.18	Картометрический	5.00	-
211	483481.46	1286237.67	Картометрический	5.00	-
212	484317.69	1286242.26	Картометрический	5.00	-
213	484371.32	1286245.39	Картометрический	5.00	-
214	484422.71	1286249.29	Картометрический	5.00	-
215	484827.75	1286310.29	Картометрический	5.00	-
216	484857.99	1286314.79	Картометрический	5.00	-
217	484992.76	1286335.07	Картометрический	5.00	-
218	485005.70	1286337.01	Картометрический	5.00	-
219	485170.46	1286361.86	Картометрический	5.00	-
220	485185.97	1286364.09	Картометрический	5.00	-
221	485339.81	1286387.29	Картометрический	5.00	-
222	485339.96	1286387.32	Картометрический	5.00	-
223	485354.60	1286389.52	Картометрический	5.00	-
224	485520.21	1286414.44	Картометрический	5.00	-
225	485522.32	1286414.76	Картометрический	5.00	-
226	485530.05	1286415.92	Картометрический	5.00	-
227	485669.17	1286436.86	Картометрический	5.00	-
228	485688.10	1286439.82	Картометрический	5.00	-
229	485829.22	1286460.94	Картометрический	5.00	-
230	485842.08	1286462.84	Картометрический	5.00	-
231	485843.02	1286462.97	Картометрический	5.00	-
232	486149.43	1286509.12	Картометрический	5.00	-
233	486177.22	1286513.30	Картометрический	5.00	-
234	486177.54	1286513.34	Картометрический	5.00	-
235	486732.94	1286602.88	Картометрический	5.00	-
236	486771.75	1286606.37	Картометрический	5.00	-
237	486858.81	1286607.04	Картометрический	5.00	-
1	486887.71	1286611.01	Картометрический	5.00	-
238	483933.07	1278481.05	Картометрический	5.00	-
239	483915.35	1278493.21	Картометрический	5.00	-

1	2	3	4	5	6
240	483896.45	1278498.46	Картометрический	5.00	-
241	483866.87	1278496.39	Картометрический	5.00	-
242	483844.65	1278485.06	Картометрический	5.00	-
243	483815.84	1278463.70	Картометрический	5.00	-
244	483727.06	1278385.78	Картометрический	5.00	-
245	483659.22	1278327.29	Картометрический	5.00	-
246	483614.25	1278286.80	Картометрический	5.00	-
247	483572.20	1278246.18	Картометрический	5.00	-
248	483502.52	1278179.05	Картометрический	5.00	-
249	483454.56	1278138.10	Картометрический	5.00	-
250	483409.92	1278090.74	Картометрический	5.00	-
251	483369.73	1278058.16	Картометрический	5.00	-
252	483256.68	1277980.84	Картометрический	5.00	-
253	483139.78	1277910.29	Картометрический	5.00	-
254	483062.92	1277863.43	Картометрический	5.00	-
255	483054.25	1277858.27	Картометрический	5.00	-
256	482988.84	1277824.78	Картометрический	5.00	-
257	482943.30	1277812.19	Картометрический	5.00	-
258	482885.05	1277798.26	Картометрический	5.00	-
259	482810.00	1277785.27	Картометрический	5.00	-
260	482730.54	1277771.81	Картометрический	5.00	-
261	482660.88	1277759.27	Картометрический	5.00	-
262	482612.56	1277752.15	Картометрический	5.00	-
263	482576.96	1277745.43	Картометрический	5.00	-
264	482514.29	1277733.42	Картометрический	5.00	-
265	482487.61	1277726.53	Картометрический	5.00	-
266	482416.58	1277708.93	Картометрический	5.00	-
267	482384.03	1277700.49	Картометрический	5.00	-
268	482307.77	1277673.06	Картометрический	5.00	-
269	482251.05	1277644.69	Картометрический	5.00	-
270	482221.97	1277621.94	Картометрический	5.00	-
271	482163.80	1277554.48	Картометрический	5.00	-
272	482083.67	1277440.29	Картометрический	5.00	-
273	482075.91	1277429.28	Картометрический	5.00	-
274	482050.07	1277394.26	Картометрический	5.00	-
275	482020.93	1277344.75	Картометрический	5.00	-
276	482007.28	1277320.60	Картометрический	5.00	-
277	481996.04	1277300.50	Картометрический	5.00	-
278	481987.24	1277275.96	Картометрический	5.00	-
279	481983.28	1277248.77	Картометрический	5.00	-
280	482004.67	1277246.96	Картометрический	5.00	-
281	482007.70	1277267.05	Картометрический	5.00	-
282	482014.93	1277292.24	Картометрический	5.00	-
283	482025.47	1277310.09	Картометрический	5.00	-
284	482039.21	1277334.42	Картометрический	5.00	-
285	482066.61	1277384.91	Картометрический	5.00	-
286	482089.81	1277419.49	Картометрический	5.00	-
287	482097.36	1277430.21	Картометрический	5.00	-
288	482235.17	1277609.13	Картометрический	5.00	-
289	482262.80	1277628.31	Картометрический	5.00	-
290	482313.03	1277655.85	Картометрический	5.00	-

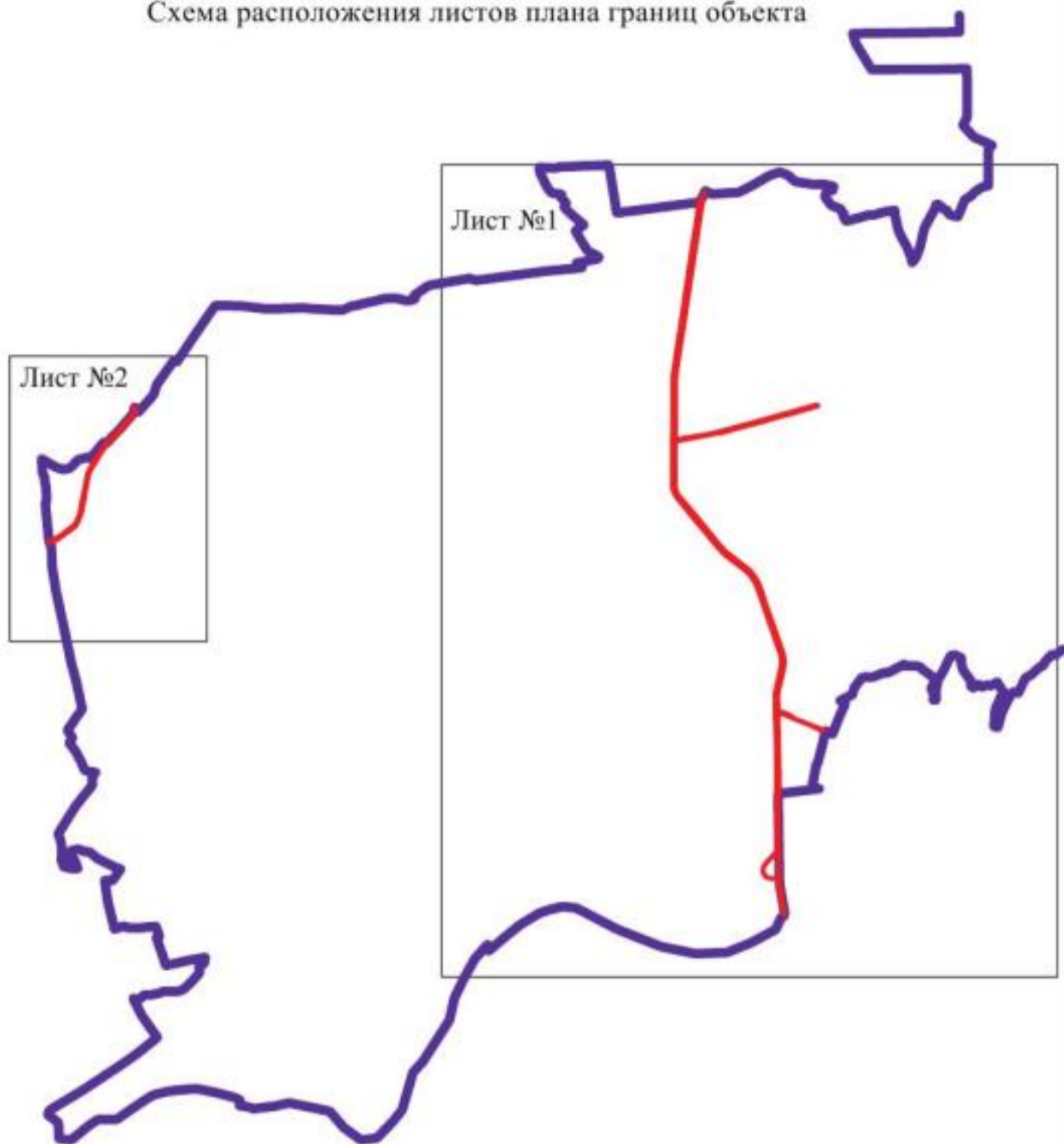
1	2	3	4	5	6
291	482316.69	1277657.48	Картометрический	5.00	-
292	482390.27	1277684.33	Картометрический	5.00	-
293	482420.96	1277692.50	Картометрический	5.00	-
294	482491.99	1277706.50	Картометрический	5.00	-
295	482518.80	1277709.85	Картометрический	5.00	-
296	482581.45	1277721.85	Картометрический	5.00	-
297	482617.00	1277728.56	Картометрический	5.00	-
298	482664.60	1277739.11	Картометрический	5.00	-
299	482714.63	1277750.55	Картометрический	5.00	-
300	482733.60	1277754.12	Картометрический	5.00	-
301	482812.97	1277768.21	Картометрический	5.00	-
302	482888.51	1277781.62	Картометрический	5.00	-
303	482947.55	1277795.72	Картометрический	5.00	-
304	482990.59	1277806.88	Картометрический	5.00	-
305	483035.85	1277829.75	Картометрический	5.00	-
306	483049.75	1277836.26	Картометрический	5.00	-
307	483062.21	1277842.09	Картометрический	5.00	-
308	483149.49	1277893.96	Картометрический	5.00	-
309	483267.99	1277964.42	Картометрический	5.00	-
310	483381.14	1278042.96	Картометрический	5.00	-
311	483422.86	1278076.80	Картометрический	5.00	-
312	483467.67	1278124.33	Картометрический	5.00	-
313	483515.29	1278164.97	Картометрический	5.00	-
314	483585.39	1278232.51	Картометрический	5.00	-
315	483627.21	1278272.90	Картометрический	5.00	-
316	483671.78	1278313.04	Картометрический	5.00	-
317	483739.53	1278371.44	Картометрический	5.00	-
318	483827.79	1278448.92	Картометрический	5.00	-
319	483854.73	1278468.92	Картометрический	5.00	-
320	483872.05	1278477.90	Картометрический	5.00	-
321	483894.50	1278479.42	Картометрический	5.00	-
322	483907.26	1278475.87	Картометрический	5.00	-
323	483918.50	1278468.15	Картометрический	5.00	-
238	483933.07	1278481.05	Картометрический	5.00	-

3. Сведения о характерных точках части (частей) границы объекта

Обозначение характерных точек части границы	Координаты, м		Метод определения координат характерной точки	Средняя квадратическая погрешность положения характерной точки (Mt), м	Описание обозначения точки на местности (при наличии)
	X	Y			
1	2	3	4	5	6
Часть №					
-	-	-	-	-	-

План границ объекта

Схема расположения листов плана границ объекта



Масштаб 1:100000


Используемые условные знаки и обозначения:



границы территориальной зоны

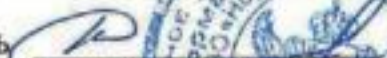


границы муниципального образования




область и номер листа плана границ объекта

Заместитель руководителя БУВО «Нормативно-проектный центр»

Подпись  А.В. Ромашов Дата « 10 » февраля 2020 г.

Место для оттиска печати (при наличии) лица, составившего описание местоположения границ объекта





Sección de Estudios de Impacto Ambiental
del Estado de Sonora
Instituto de Estudios de Impacto Ambiental
del Estado de Sonora

Sección de Estudios de Impacto Ambiental
del Estado de Sonora
Instituto de Estudios de Impacto Ambiental
del Estado de Sonora



Условные обозначения:

- граница территориальной зоны
- граница административного образования
- Административный центр территориальной зоны

Масштаб 1:5000

Защитный штамп:  Федеральное агентство по техническому регулированию и метрологии
 Подпись:  И.И. Иванов Дата: 10.08.2020 г.
 Место для печати: 125080, Москва, ул. Мясницкая, 26

ОПИСАНИЕ МЕСТОПОЛОЖЕНИЯ ГРАНИЦ

Зона сельскохозяйственного производства – СХ2

(наименование объекта, местоположение границ которого описано
(далее - объект)

Раздел 1

Сведения об объекте		
№ п/п	Характеристики объекта	Описание характеристик
1	2	3
1	Местоположение объекта	Воронежская область, Хохольский муниципальный район, Костёновское сельское поселение
2	Площадь объекта \pm величина погрешности определения площади ($P \pm \Delta P$)	657999 \pm 14195м ²
3	Иные характеристики объекта	-

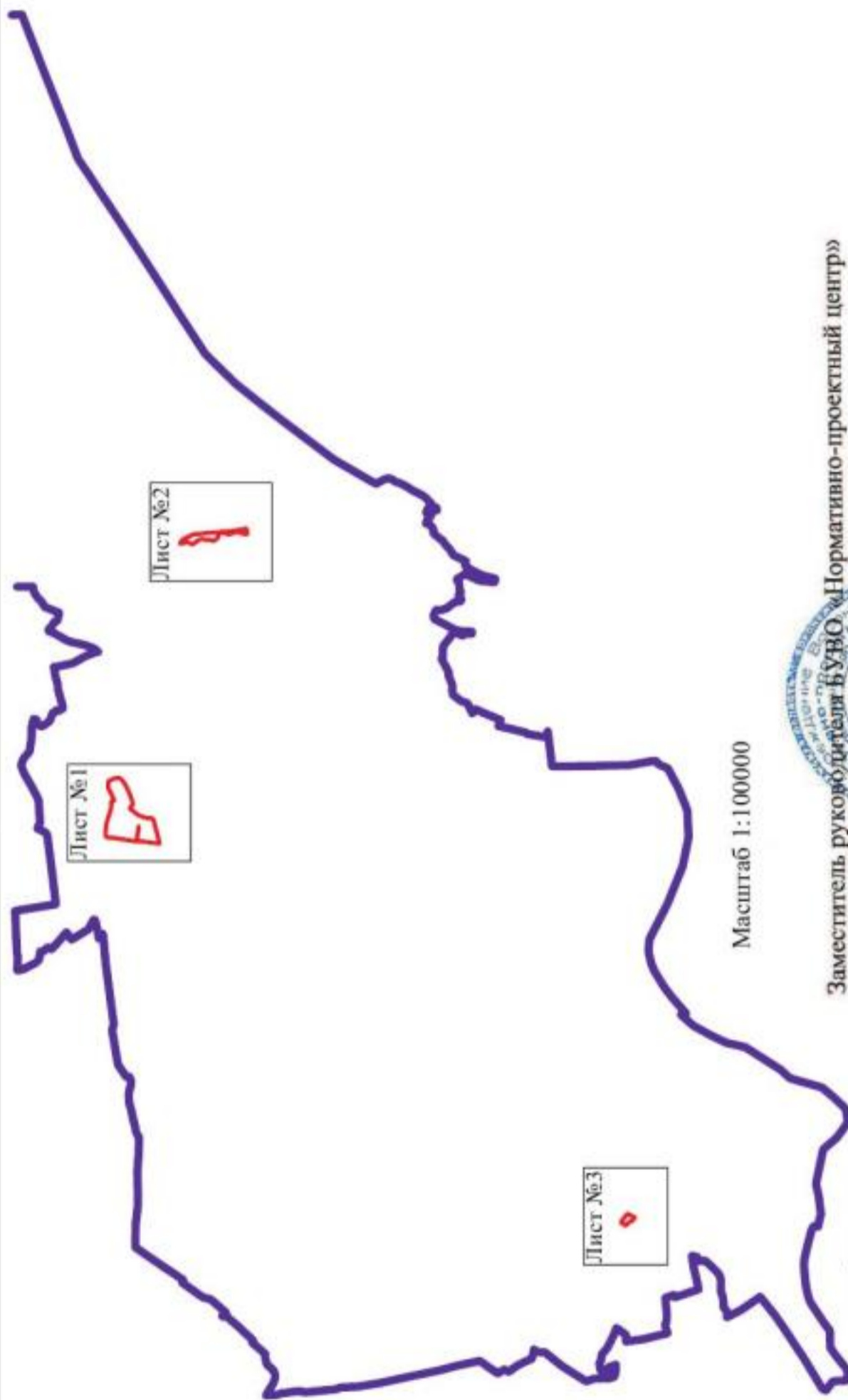
Сведения о местоположении границ объекта					
1. Система координат: МСК - 36, зона 1					
2. Сведения о характерных точках границ объекта					
Обозначение характерных точек границ	Координаты, м		Метод определения координат характерной точки	Средняя квадратическая погрешность положения характерной точки (Mt), м	Описание обозначения точки на местности (при наличии)
	X	Y			
1	2	3	4	5	6
1	485903.77	1286583.55	Картометрический	5.00	-
2	485899.13	1286713.39	Картометрический	5.00	-
3	485880.58	1286819.27	Картометрический	5.00	-
4	485824.16	1287003.99	Картометрический	5.00	-
5	485804.84	1287064.27	Картометрический	5.00	-
6	485805.66	1287175.51	Картометрический	5.00	-
7	485750.98	1287180.66	Картометрический	5.00	-
8	485776.06	1287225.04	Картометрический	5.00	-
9	485806.94	1287297.73	Картометрический	5.00	-
10	485853.90	1287394.23	Картометрический	5.00	-
11	485857.76	1287433.47	Картометрический	5.00	-
12	485857.76	1287513.24	Картометрический	5.00	-
13	485756.01	1287553.91	Картометрический	5.00	-
14	485679.01	1287567.18	Картометрический	5.00	-
15	485639.60	1287551.71	Картометрический	5.00	-
16	485568.43	1287451.49	Картометрический	5.00	-
17	485509.15	1287330.18	Картометрический	5.00	-
18	485453.97	1287179.82	Картометрический	5.00	-
19	485440.58	1287111.51	Картометрический	5.00	-
20	485495.08	1287050.70	Картометрический	5.00	-
21	485466.11	1287027.88	Картометрический	5.00	-
22	485370.92	1286952.91	Картометрический	5.00	-
23	485341.51	1286929.75	Картометрический	5.00	-
24	485314.99	1286921.51	Картометрический	5.00	-
25	485310.04	1286919.97	Картометрический	5.00	-
26	485200.24	1286884.88	Картометрический	5.00	-
27	485139.52	1286884.51	Картометрический	5.00	-
28	485096.55	1286876.84	Картометрический	5.00	-
29	484988.96	1286459.45	Картометрический	5.00	-
30	485110.47	1286469.77	Картометрический	5.00	-
31	485241.82	1286486.58	Картометрический	5.00	-
32	485368.92	1286499.71	Картометрический	5.00	-
33	485374.30	1286500.60	Картометрический	5.00	-
34	485339.57	1286748.94	Картометрический	5.00	-
35	485343.53	1286748.08	Картометрический	5.00	-

1	2	3	4	5	6
36	485378.68	1286490.47	Картометрический	5.00	-
37	485802.52	1286558.04	Картометрический	5.00	-
38	485816.37	1286551.67	Картометрический	5.00	-
39	485894.90	1286567.81	Картометрический	5.00	-
1	485903.77	1286583.55	Картометрический	5.00	-
40	484645.07	1291516.71	Картометрический	5.00	-
41	484625.91	1291554.30	Картометрический	5.00	-
42	484612.65	1291583.46	Картометрический	5.00	-
43	484506.49	1291635.43	Картометрический	5.00	-
44	484421.13	1291677.22	Картометрический	5.00	-
45	484288.71	1291684.18	Картометрический	5.00	-
46	484169.48	1291703.00	Картометрический	5.00	-
47	483989.65	1291711.75	Картометрический	5.00	-
48	483889.97	1291726.97	Картометрический	5.00	-
49	483809.20	1291726.71	Картометрический	5.00	-
50	483604.87	1291759.53	Картометрический	5.00	-
51	483521.00	1291774.36	Картометрический	5.00	-
52	483521.15	1291769.93	Картометрический	5.00	-
53	483504.96	1291679.57	Картометрический	5.00	-
54	483558.12	1291682.42	Картометрический	5.00	-
55	483622.99	1291704.51	Картометрический	5.00	-
56	483696.93	1291724.64	Картометрический	5.00	-
57	483744.19	1291696.64	Картометрический	5.00	-
58	483830.82	1291674.76	Картометрический	5.00	-
59	483880.26	1291702.98	Картометрический	5.00	-
60	483929.49	1291700.58	Картометрический	5.00	-
61	483974.77	1291698.83	Картометрический	5.00	-
62	484010.03	1291677.61	Картометрический	5.00	-
63	483993.81	1291639.56	Картометрический	5.00	-
64	484023.56	1291599.96	Картометрический	5.00	-
65	484063.38	1291567.15	Картометрический	5.00	-
66	484102.10	1291567.15	Картометрический	5.00	-
67	484140.17	1291592.74	Картометрический	5.00	-
68	484160.95	1291578.96	Картометрический	5.00	-
69	484202.52	1291578.96	Картометрический	5.00	-
70	484258.30	1291599.74	Картометрический	5.00	-
71	484316.28	1291589.44	Картометрический	5.00	-
72	484431.57	1291506.09	Картометрический	5.00	-
73	484484.73	1291533.43	Картометрический	5.00	-
74	484510.33	1291531.90	Картометрический	5.00	-
75	484519.74	1291554.44	Картометрический	5.00	-
76	484527.39	1291554.44	Картометрический	5.00	-
77	484532.82	1291541.37	Картометрический	5.00	-
78	484576.79	1291531.96	Картометрический	5.00	-
40	484645.07	1291516.71	Картометрический	5.00	-
79	477202.18	1280060.50	Картометрический	5.00	-
80	477086.43	1280209.63	Картометрический	5.00	-
81	477001.92	1280164.10	Картометрический	5.00	-
82	476961.05	1280147.90	Картометрический	5.00	-

1	2	3	4	5	6
83	476989.63	1280099.64	Картометрический	5.00	-
84	477010.27	1280084.72	Картометрический	5.00	-
85	477062.34	1280065.67	Картометрический	5.00	-
86	477069.32	1280061.86	Картометрический	5.00	-
87	477120.12	1280000.90	Картометрический	5.00	-
88	477163.40	1280048.85	Картометрический	5.00	-
89	477167.19	1280036.64	Картометрический	5.00	-
79	477202.18	1280060.50	Картометрический	5.00	-
3. Сведения о характерных точках части (частей) границы объекта					
Обозначение характерных точек части границы	Координаты, м		Метод определения координат характерной точки	Средняя квадратическая погрешность положения характерной точки (Mt), м	Описание обозначения точки на местности (при наличии)
	X	Y			
1	2	3	4	5	6
Часть №					
-	-	-	-	-	-

Раздел 4

План границ объекта



Масштаб 1:1000000




Заместитель руководителя БУВО «Нормативно-проектный центр»

Подпись: *[Signature]* А.В. Ромашов Дата « 10 » февраля 2020 г.

Место для оттиска печати (при наличии) лица, составившего описание местоположения границ объекта



Используемые условные знаки и обозначения:

-  границы территориальной зоны
-  границы муниципального образования
-  область и номер листа плана границ объекта



План границ объекта

Лист №1




Масштаб 1:5000

Используемые условные знаки и обозначения:

- | | |
|---|---|
|  | границы территориальной зоны |
|  | характерная точка границ территориальной зоны |

Заместитель руководителя БУВО «Нормативно-проектный центр»


Подпись  А.В. Романов Дата « 10 » февраля 2020 г.

Место для оттиска печати (или вальчик) лица, составившего описание местоположения границ объекта




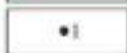
План границ объекта

Лист №2



Масштаб 1:5000

Используемые условные знаки и обозначения:

- | | |
|---|---|
|  | границы территориальной зоны |
|  | характерная точка границ территориальной зоны |

Заместитель руководителя БУНО «Нормативно-проектный центр»

Подпись  А.В. Ромашов Дата « 10 » февраля 2020 г.

Место для оттиска печати (или подписи) лица, составившего описание местоположения границ объекта



План границ объекта

Лист №3



Масштаб 1:5000

Используемые условные знаки и обозначения :




границы территориальной зоны



характерная точка границ территориальной зоны

Заместитель руководителя БУВО «Нормативно-проектный центр»

Подпись  А.В. Ромашов Дата « 10 » февраля _____ 2020 г.

Место для оттиска печати (при наличии) лица, составившего описание местоположения границ объекта



ОПИСАНИЕ МЕСТОПОЛОЖЕНИЯ ГРАНИЦ

Зона туристической и санаторно-курортной деятельности – РЗ

(наименование объекта, местоположение границ которого описано
(далее - объект)

Раздел 1


Сведения об объекте		
№ п/п	Характеристики объекта	Описание характеристик
1	2	3
1	Местоположение объекта	Воронежская область, Хохольский муниципальный район, Костёнское сельское поселение
2	Площадь объекта \pm величина погрешности определения площади ($P \pm \text{Дельта } P$)	110257+/-5811 м ²
3	Иные характеристики объекта	-

Раздел 2

Сведения о местоположении границ объекта					
1. Система координат: МСК - 36, зона 1					
2. Сведения о характерных точках границ объекта					
Обозначение характерных точек границ	Координаты, м		Метод определения координат характерной точки	Средняя квадратическая погрешность положения характерной точки (Mt), м	Описание обозначения точки на местности (при наличии)
	X	Y			
1	2	3	4	5	6
1	483128.76	1291727.47	Картометрический	5.00	-
2	483187.78	1291882.30	Картометрический	5.00	-
3	483016.51	1292028.90	Картометрический	5.00	-
4	482838.84	1292181.00	Картометрический	5.00	-
5	482778.45	1292095.49	Картометрический	5.00	-
6	482842.22	1292049.56	Картометрический	5.00	-
7	482922.21	1291991.87	Картометрический	5.00	-
8	482833.38	1291960.58	Картометрический	5.00	-
9	482800.39	1291946.20	Картометрический	5.00	-
10	482775.27	1291938.71	Картометрический	5.00	-
11	482695.07	1291855.51	Картометрический	5.00	-
12	482652.61	1291819.05	Картометрический	5.00	-
13	482592.57	1291812.62	Картометрический	5.00	-
14	482560.04	1291815.20	Картометрический	5.00	-
15	482562.75	1291811.43	Картометрический	5.00	-
16	482594.97	1291809.35	Картометрический	5.00	-
17	482655.01	1291815.78	Картометрический	5.00	-
18	482697.47	1291852.24	Картометрический	5.00	-
19	482715.81	1291871.27	Картометрический	5.00	-
20	482702.40	1291825.22	Картометрический	5.00	-
21	482836.27	1291784.62	Картометрический	5.00	-
22	482961.69	1291758.31	Картометрический	5.00	-
23	483104.29	1291733.80	Картометрический	5.00	-
1	483128.76	1291727.47	Картометрический	5.00	-
3. Сведения о характерных точках части (частей) границы объекта					
Обозначение характерных точек части границы	Координаты, м		Метод определения координат характерной точки	Средняя квадратическая погрешность положения характерной точки (Mt), м	Описание обозначения точки на местности (при наличии)
	X	Y			
1	2	3	4	5	6
Часть №					
-	-	-	-	-	-

Раздел 4

План границ объекта



Масштаб 1:5000

Используемые условные знаки и обозначения :




границы территориальной зоны



характерная точка границ территориальной зоны

Заместитель руководителя БУВО «Нормативно-проектный центр»

Подпись  А.В. Ромашов Дата « 10 » февраля 2020 г.

Место для оттиска печати (при наличии) лица, составившего описание местоположения границ объекта



ОПИСАНИЕ МЕСТОПОЛОЖЕНИЯ ГРАНИЦ

Зона ритуальных объектов - СН1

(наименование объекта, местоположение границ которого описано
(далее - объект)

Раздел 1

Сведения об объекте		
№ п/п	Характеристики объекта	Описание характеристик
1	2	3
1	Местоположение объекта	Воронежская область, Хохольский муниципальный район, Костёнское сельское поселение
2	Площадь объекта \pm величина погрешности определения площади ($P \pm \text{Дельта } P$)	7587 \pm 1524 м ²
3	Иные характеристики объекта	-

Сведения о местоположении границ объекта					
1. Система координат: МСК - 36, зона 1					
2. Сведения о характерных точках границ объекта					
Обозначение характерных точек границ	Координаты, м		Метод определения координат характерной точки	Средняя квадратическая погрешность положения характерной точки (Mt), м	Описание обозначения точки на местности (при наличии)
	X	Y			
1	2	3	4	5	6
1	476711.78	1280090.38	Картометрический	5.00	-
2	476676.31	1280148.04	Картометрический	5.00	-
3	476582.86	1280079.35	Картометрический	5.00	-
4	476613.22	1280024.94	Картометрический	5.00	-
1	476711.78	1280090.38	Картометрический	5.00	-
3. Сведения о характерных точках части (частей) границы объекта					
Обозначение характерных точек части границы	Координаты, м		Метод определения координат характерной точки	Средняя квадратическая погрешность положения характерной точки (Mt), м	Описание обозначения точки на местности (при наличии)
	X	Y			
1	2	3	4	5	6
Часть №					
-	-	-	-	-	-



Раздел 4

План границ объекта




Масштаб 1:5000

Используемые условные знаки и обозначения :

- | | |
|---|---|
|  | границы территориальной зоны |
|  | характерная точка границ территориальной зоны |

Заместитель руководителя БУВО «Нормативно-проектный центр»

Подпись  А.В. Ромашов Дата « 10 » февраля 2020 г.

Место для оттиска печати (при наличии) лица, составившего описание местоположения границ объекта



ОПИСАНИЕ МЕСТОПОЛОЖЕНИЯ ГРАНИЦ

Зона иного специального назначения – СН2

(наименование объекта, местоположение границ которого описано
(далее - объект))

Раздел 1

Сведения об объекте		
№ п/п	Характеристики объекта	Описание характеристик
1	2	3
1	Местоположение объекта	Воронежская область, Хохольский муниципальный район, Костёнское сельское поселение
2	Площадь объекта ± величина погрешности определения площади ($P \pm \Delta P$)	54569056+/-129274 м ²
3	Иные характеристики объекта	-

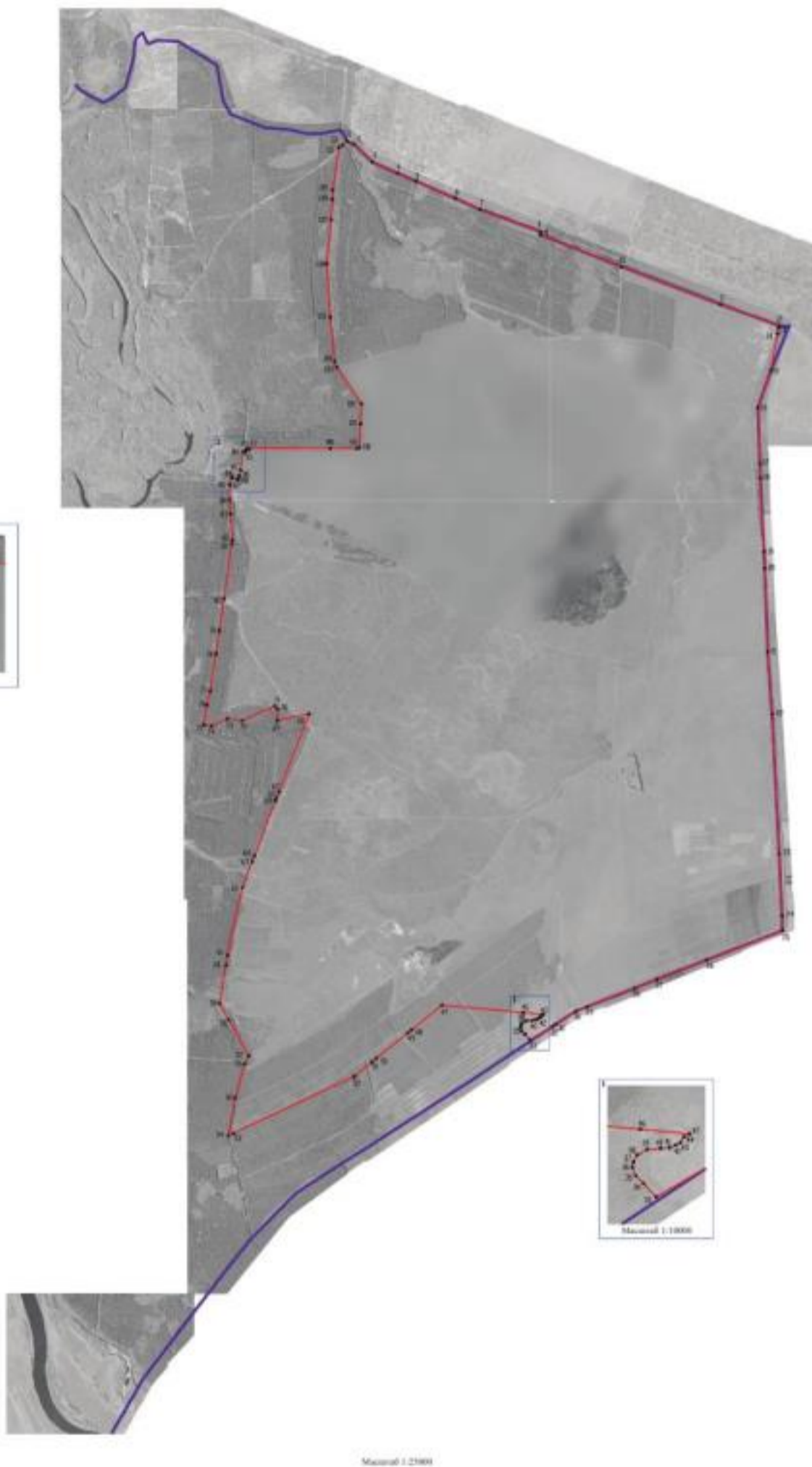
Сведения о местоположении границ объекта					
1. Система координат: МСК - 36, зона 1					
2. Сведения о характерных точках границ объекта					
Обозначение характерных точек границ	Координаты, м		Метод определения координат характерной точки	Средняя квадратическая погрешность положения характерной точки (Mt), м	Описание обозначения точки на местности (при наличии)
	X	Y			
1	2	3	4	5	6
1	496580.13	1295340.19	Картометрический	5.00	-
2	496548.33	1295415.77	Картометрический	5.00	-
3	496338.71	1295633.61	Картометрический	5.00	-
4	496205.76	1295936.60	Картометрический	5.00	-
5	496112.39	1296149.76	Картометрический	5.00	-
6	495913.19	1296602.15	Картометрический	5.00	-
7	495781.77	1296899.72	Картометрический	5.00	-
8	495518.09	1297616.58	Картометрический	5.00	-
9	495484.55	1297608.01	Картометрический	5.00	-
10	495106.95	1298563.96	Картометрический	5.00	-
11	494667.48	1299718.14	Картометрический	5.00	-
12	494416.75	1300409.56	Картометрический	5.00	-
13	494390.32	1300404.84	Картометрический	5.00	-
14	494320.99	1300392.32	Картометрический	5.00	-
15	493892.64	1300314.95	Картометрический	5.00	-
16	493456.01	1300164.20	Картометрический	5.00	-
17	492793.56	1300186.82	Картометрический	5.00	-
18	492630.36	1300192.38	Картометрический	5.00	-
19	491766.43	1300235.22	Картометрический	5.00	-
20	491570.58	1300244.93	Картометрический	5.00	-
21	490588.51	1300277.39	Картометрический	5.00	-
22	489857.74	1300329.42	Картометрический	5.00	-
23	488214.75	1300413.92	Картометрический	5.00	-
24	487486.91	1300445.36	Картометрический	5.00	-
25	487315.47	1300452.75	Картометрический	5.00	-
26	486969.26	1299559.44	Картометрический	5.00	-
27	486739.60	1298979.06	Картометрический	5.00	-
28	486636.20	1298717.75	Картометрический	5.00	-
29	486419.23	1298155.95	Картометрический	5.00	-
30	486366.78	1298021.21	Картометрический	5.00	-
31	486214.38	1297790.56	Картометрический	5.00	-
32	486190.98	1297755.14	Картометрический	5.00	-
33	486032.10	1297484.79	Картометрический	5.00	-
34	486096.06	1297424.71	Картометрический	5.00	-
35	486134.03	1297386.85	Картометрический	5.00	-
36	486174.08	1297372.90	Картометрический	5.00	-

1	2	3	4	5	6
37	486199.37	1297376.57	Картометрический	5.00	-
38	486230.79	1297396.30	Картометрический	5.00	-
39	486256.44	1297444.00	Картометрический	5.00	-
40	486259.84	1297505.27	Картометрический	5.00	-
41	486265.04	1297546.33	Картометрический	5.00	-
42	486276.32	1297576.54	Картометрический	5.00	-
43	486290.74	1297598.19	Картометрический	5.00	-
44	486314.50	1297614.56	Картометрический	5.00	-
45	486328.62	1297641.92	Картометрический	5.00	-
46	486350.97	1297410.02	Картометрический	5.00	-
47	486438.76	1296452.00	Картометрический	5.00	-
48	486150.16	1296096.33	Картометрический	5.00	-
49	486112.96	1296050.46	Картометрический	5.00	-
50	485813.16	1295681.75	Картометрический	5.00	-
51	485769.65	1295627.90	Картометрический	5.00	-
52	485601.44	1295422.80	Картометрический	5.00	-
53	484935.36	1294004.05	Картометрический	5.00	-
54	484904.90	1293941.26	Картометрический	5.00	-
55	485352.05	1294023.56	Картометрический	5.00	-
56	485750.57	1294134.95	Картометрический	5.00	-
57	485842.19	1294183.57	Картометрический	5.00	-
58	486268.40	1293947.09	Картометрический	5.00	-
59	486459.63	1293840.42	Картометрический	5.00	-
60	486910.36	1293914.43	Картометрический	5.00	-
61	487019.47	1293934.57	Картометрический	5.00	-
62	487813.77	1294106.67	Картометрический	5.00	-
63	488129.60	1294224.14	Картометрический	5.00	-
64	488196.30	1294251.99	Картометрический	5.00	-
65	488840.91	1294488.01	Картометрический	5.00	-
66	488862.49	1294502.96	Картометрический	5.00	-
67	488942.09	1294537.53	Картометрический	5.00	-
68	489857.53	1294891.95	Картометрический	5.00	-
69	489781.43	1294518.75	Картометрический	5.00	-
70	489914.76	1294521.58	Картометрический	5.00	-
71	489950.91	1294489.42	Картометрический	5.00	-
72	489777.75	1294108.09	Картометрический	5.00	-
73	489800.55	1293933.24	Картометрический	5.00	-
74	489716.44	1293747.67	Картометрический	5.00	-
75	489728.98	1293651.38	Картометрический	5.00	-
76	489964.24	1293693.11	Картометрический	5.00	-
77	490129.04	1293729.56	Картометрический	5.00	-
78	490565.71	1293797.41	Картометрический	5.00	-
79	490833.42	1293834.63	Картометрический	5.00	-
80	491206.62	1293892.95	Картометрический	5.00	-
81	491852.45	1293980.75	Картометрический	5.00	-
82	491898.22	1293990.59	Картометрический	5.00	-
83	492206.69	1293970.53	Картометрический	5.00	-
84	492370.29	1293959.89	Картометрический	5.00	-
85	492549.22	1293957.45	Картометрический	5.00	-
86	492633.71	1293984.41	Картометрический	5.00	-
87	492608.89	1294054.59	Картометрический	5.00	-

1	2	3	4	5	6
88	492617.38	1294066.59	Картометрический	5.00	-
89	492647.71	1294076.45	Картометрический	5.00	-
90	492658.31	1294070.48	Картометрический	5.00	-
91	492719.85	1294086.86	Картометрический	5.00	-
92	492930.99	1294114.94	Картометрический	5.00	-
93	492931.52	1294138.47	Картометрический	5.00	-
94	492952.88	1294140.02	Картометрический	5.00	-
95	492965.39	1294142.50	Картометрический	5.00	-
96	492965.47	1294184.30	Картометрический	5.00	-
97	492978.02	1294184.31	Картометрический	5.00	-
98	492977.05	1295144.03	Картометрический	5.00	-
99	492978.05	1295453.91	Картометрический	5.00	-
100	492989.79	1295479.64	Картометрический	5.00	-
101	493259.09	1295496.02	Картометрический	5.00	-
102	493499.40	1295504.22	Картометрический	5.00	-
103	493932.15	1295215.36	Картометрический	5.00	-
104	493999.27	1295187.14	Картометрический	5.00	-
105	494517.94	1295137.84	Картометрический	5.00	-
106	495145.24	1295101.19	Картометрический	5.00	-
107	495657.78	1295149.11	Картометрический	5.00	-
108	495901.85	1295165.22	Картометрический	5.00	-
109	496008.51	1295169.30	Картометрический	5.00	-
110	496505.07	1295242.72	Картометрический	5.00	-
111	496533.49	1295279.03	Картометрический	5.00	-
1	496580.13	1295340.19	Картометрический	5.00	-



3. Сведения о характерных точках части (частей) границы объекта

Обозначение характерных точек части границы	Координаты, м		Метод определения координат характерной точки	Средняя квадратическая погрешность положения характерной точки (Mt), м	Описание обозначения точки на местности (при наличии)
	X	Y			
1	2	3	4	5	6
Часть №					
-	-	-	-	-	-



Пояснение условных знаков и линий:

-  граница территориальной зоны
-  граница муниципального образования
-  граница территории границ территориальной зоны

Институт географии РАН, образовательный центр
 Подпись:  Д.М. Ушаков Дата: 15.04.2019 г.
 Место для печати:  М.П. Ушаков Д.М. Ушаков

ОПИСАНИЕ МЕСТОПОЛОЖЕНИЯ ГРАНИЦ

Зона садоводства и огородничества – СО1

(наименование объекта, местоположение границ которого описано
(далее - объект))

Раздел 1

Сведения об объекте		
№ п/п	Характеристики объекта	Описание характеристик
1	2	3
1	Местоположение объекта	Воронежская область, Хохольский муниципальный район, Костёнское сельское поселение
2	Площадь объекта \pm величина погрешности определения площади ($P \pm \text{Дельта } P$)	306069 \pm -9682 м ²
3	Иные характеристики объекта	-

Сведения о местоположении границ объекта					
1. Система координат: МСК - 36, зона 1					
2. Сведения о характерных точках границ объекта					
Обозначение характерных точек границ	Координаты, м		Метод определения координат характерной точки	Средняя квадратическая погрешность положения характерной точки (Mt), м	Описание обозначения точки на местности (при наличии)
	X	Y			
1	2	3	4	5	6
1	481024.85	1280877.15	Картометрический	5.00	-
2	481062.61	1280947.92	Картометрический	5.00	-
3	481181.70	1280997.50	Картометрический	5.00	-
4	481121.68	1281107.86	Картометрический	5.00	-
5	481055.21	1281236.12	Картометрический	5.00	-
6	481046.43	1281244.38	Картометрический	5.00	-
7	480978.70	1281244.80	Картометрический	5.00	-
8	480868.31	1281278.55	Картометрический	5.00	-
9	480738.77	1281326.80	Картометрический	5.00	-
10	480676.54	1281391.60	Картометрический	5.00	-
11	480630.22	1281448.57	Картометрический	5.00	-
12	480593.83	1281483.94	Картометрический	5.00	-
13	480569.08	1281514.76	Картометрический	5.00	-
14	480545.83	1281529.92	Картометрический	5.00	-
15	480520.86	1281537.48	Картометрический	5.00	-
16	480610.82	1281441.16	Картометрический	5.00	-
17	480646.00	1281388.77	Картометрический	5.00	-
18	480616.39	1281386.04	Картометрический	5.00	-
19	480582.67	1281278.61	Картометрический	5.00	-
20	480524.32	1281161.17	Картометрический	5.00	-
21	480411.07	1281063.56	Картометрический	5.00	-
22	480344.80	1281028.38	Картометрический	5.00	-
23	480295.65	1281021.06	Картометрический	5.00	-
24	480217.02	1281039.35	Картометрический	5.00	-
25	480154.66	1281083.80	Картометрический	5.00	-
26	480136.22	1281111.89	Картометрический	5.00	-
27	480021.33	1281151.58	Картометрический	5.00	-
28	479942.32	1280969.29	Картометрический	5.00	-
29	480056.54	1280927.33	Картометрический	5.00	-
30	480074.49	1280909.17	Картометрический	5.00	-
31	480086.93	1280899.85	Картометрический	5.00	-
32	480128.83	1280883.26	Картометрический	5.00	-
33	480157.90	1280907.73	Картометрический	5.00	-
34	480190.90	1280907.62	Картометрический	5.00	-
35	480259.07	1280887.78	Картометрический	5.00	-

1	2	3	4	5	6
36	480359.45	1280860.59	Картометрический	5.00	-
37	480403.07	1280848.53	Картометрический	5.00	-
38	480386.07	1280781.38	Картометрический	5.00	-
39	480392.28	1280778.92	Картометрический	5.00	-
40	480477.31	1280760.73	Картометрический	5.00	-
41	480480.97	1280787.34	Картометрический	5.00	-
42	480455.18	1280790.89	Картометрический	5.00	-
43	480466.61	1280874.07	Картометрический	5.00	-
44	480483.00	1280927.52	Картометрический	5.00	-
45	480515.44	1280967.99	Картометрический	5.00	-
46	480551.17	1280994.89	Картометрический	5.00	-
47	480616.52	1281018.23	Картометрический	5.00	-
48	480828.60	1280949.95	Картометрический	5.00	-
49	480839.49	1280932.93	Картометрический	5.00	-
50	480837.07	1280821.92	Картометрический	5.00	-
51	480867.55	1280821.73	Картометрический	5.00	-
52	480875.41	1280858.13	Картометрический	5.00	-
53	480872.99	1280876.79	Картометрический	5.00	-
54	480850.70	1280899.40	Картометрический	5.00	-
55	480851.29	1280924.39	Картометрический	5.00	-
56	480863.26	1280942.12	Картометрический	5.00	-
57	480903.95	1280949.48	Картометрический	5.00	-
58	480949.04	1280982.26	Картометрический	5.00	-
59	480989.59	1280969.30	Картометрический	5.00	-
60	481006.35	1280942.07	Картометрический	5.00	-
61	480999.47	1280926.01	Картометрический	5.00	-
1	481024.85	1280877.15	Картометрический	5.00	-

3. Сведения о характерных точках части (частей) границы объекта



Обозначение характерных точек части границы	Координаты, м		Метод определения координат характерной точки	Средняя квадратическая погрешность положения характерной точки (Mt), м	Описание обозначения точки на местности (при наличии)
	X	Y			
1	2	3	4	5	6
Часть №					
-	-	-	-	-	-

Раздел 4
План границ объекта




Масштаб 1:5000

Используемые условные знаки и обозначения:

- | | |
|---|---|
|  | границы территориальной зоны |
|  | характерная точка границ территориальной зоны |

Заместитель руководителя БУВО «Нормативно-проектный центр»

Подпись  А.В. Ромашов Дата « 10 » февраля 2020 г.

Место для оттиска печати (или наличие) лица, составившего описание местоположения границ объекта

