



ДЕПАРТАМЕНТ
АРХИТЕКТУРЫ И ГРАДОСТРОИТЕЛЬСТВА
ВОРОНЕЖСКОЙ ОБЛАСТИ

Правительство управление правительства
Воронежской области

ЗАРЕГИСТРИРОВАНО

« 13 » 07 2020г.

Регистрационный номер № 528

ПРИКАЗ

29.06.2020

№45-01-04/498

г. Воронеж

**Об утверждении правил землепользования и застройки
Краснолиманского сельского поселения Панинского муниципального
района Воронежской области**

В соответствии с Градостроительным кодексом Российской Федерации, Федеральным законом от 06.10.2003 № 131-ФЗ «Об общих принципах организации местного самоуправления в Российской Федерации», Законом Воронежской области от 07.07.2006 № 61-ОЗ «О регулировании градостроительной деятельности в Воронежской области», Законом Воронежской области от 20.12.2018 № 173-ОЗ «О перераспределении полномочий по утверждению правил землепользования и застройки между органами местного самоуправления поселений Воронежской области, городского округа город Нововоронеж, Борисоглебского городского округа и исполнительными органами государственной власти Воронежской области», постановлением правительства Воронежской области от 31.12.2014 № 1240 «Об утверждении Положения о департаменте архитектуры и градостроительства Воронежской области», на основании приказа департамента архитектуры и градостроительства Воронежской области от 01.03.2019 № 45-01-04/27 «О подготовке проектов правил землепользования и застройки поселений Аннинского, Бобровского, Верхнемамонского, Верхнехавского, Воробьевского, Каширского, Лискинского, Новоусманского,

Ольховатского, Павловского, Панинского, Подгоренского, Рамонского, Семилукского и Хохольского муниципальных районов и городского округа город Нововоронеж Воронежской области», с учетом заключения о результатах публичных слушаний от 29.11.2019

п р и к а з ы в а ю:

1. Утвердить прилагаемые правила землепользования и застройки Краснолиманского сельского поселения Панинского муниципального района Воронежской области.

2. Признать утратившими силу следующие решения Совета народных депутатов Краснолиманского сельского поселения Панинского муниципального района Воронежской области:

- от 15.03.2012 № 55 «Об утверждении Правил землепользования и застройки Краснолиманского сельского поселения Панинского муниципального района Воронежской области»;

- от 24.10.2016 № 60 «О внесении изменений в Правила землепользования и застройки Краснолиманского сельского поселения Панинского муниципального района Воронежской области»;

- от 28.08.2017 № 95 «О внесении изменений в Приложение № 1 к Решению Совета народных депутатов Краснолиманского сельского поселения Панинского муниципального района Воронежской области от 15.03.2012 № 55 (в ред. изм. от 24.10.2016 № 60) «Об утверждении Правил землепользования и застройки Краснолиманского сельского поселения Панинского муниципального района Воронежской области».

3. Контроль исполнения настоящего приказа возложить на заместителя руководителя департамента архитектуры и градостроительства Воронежской области – начальника отдела территориального планирования Беляеву С.М.

Руководитель департамента
архитектуры и градостроительства
Воронежской области



А.А. Еренков

УТВЕРЖДЕНЫ
приказом департамента
архитектуры и градостроительства
Воронежской области
от 29.06.2020 № 45-01-04/498

**ПРАВИЛА ЗЕМЛЕПОЛЬЗОВАНИЯ И ЗАСТРОЙКИ
КРАСНОЛИМАНСКОГО СЕЛЬСКОГО ПОСЕЛЕНИЯ
ПАНИНСКОГО МУНИЦИПАЛЬНОГО РАЙОНА
ВОРОНЕЖСКОЙ ОБЛАСТИ**

**ЧАСТЬ I. ПОРЯДОК ПРИМЕНЕНИЯ ПРАВИЛ
ЗЕМЛЕПОЛЬЗОВАНИЯ И ЗАСТРОЙКИ И ВНЕСЕНИЯ В НИХ
ИЗМЕНЕНИЙ**

Раздел 1. Общие положения

1. Предмет регулирования и цели подготовки Правил землепользования и застройки Краснолиманского сельского поселения Панинского муниципального района Воронежской области

1. Правила землепользования и застройки Краснолиманского сельского поселения Панинского муниципального района Воронежской области (далее – Правила) являются документом градостроительного зонирования, который утверждается нормативным правовым актом департамента архитектуры и градостроительства Воронежской области и в котором устанавливаются территориальные зоны, градостроительные регламенты, порядок применения такого документа и порядок внесения в него изменений.

2. Правила разработаны в соответствии с Градостроительным кодексом Российской Федерации (далее – ГрК РФ), Земельным кодексом Российской Федерации, Федеральным законом от 06.10.2003 № 131-ФЗ «Об общих принципах организации местного самоуправления в Российской Федерации», иными нормативными правовыми актами Российской Федерации, Воронежской области, муниципальными правовыми актами

муниципального образования с учетом положений нормативных актов и документов, определяющих основные направления социально-экономического и градостроительного развития муниципального образования, а также сведений Единого государственного реестра недвижимости, сведений, документов и материалов, содержащихся в государственных информационных системах обеспечения градостроительной деятельности.

3. Правила разработаны в целях:

- создания условий для устойчивого развития территории муниципального образования, сохранения окружающей среды и объектов культурного наследия;
- создания условий для планировки территории муниципального образования;
- обеспечения прав и законных интересов физических и юридических лиц, в том числе правообладателей земельных участков и объектов капитального строительства;
- создания условий для привлечения инвестиций, в том числе путем предоставления возможности выбора наиболее эффективных видов разрешенного использования земельных участков и объектов капитального строительства.

2. Основные понятия, используемые в Правилах

В настоящих Правилах используются основные понятия, установленные законодательством Российской Федерации.

3. Сфера применения Правил

1. Действие настоящих Правил распространяется на всю территорию Краснолиманского сельского поселения Панинского муниципального района Воронежской области. Правила обязательны для соблюдения органами государственной власти, органами местного самоуправления, физическими и юридическими лицами, при осуществлении ими градостроительной деятельности на территории Краснолиманского

сельского поселения Панинского муниципального района Воронежской области.

2. Настоящие Правила применяются наряду с:

– техническими регламентами и иными обязательными требованиями, установленными в соответствии с законодательством в целях обеспечения безопасности жизни и здоровья людей, надежности и безопасности зданий, строений и сооружений, сохранения окружающей природной среды и объектов культурного наследия;

– региональными и местными нормативами градостроительного проектирования.

4. Содержание и порядок применения Правил

1. Правила включают в себя:

- 1) порядок их применения и внесения изменений в Правила;
- 2) карту градостроительного зонирования;
- 3) градостроительные регламенты.

Обязательным приложением к настоящим Правилам являются сведения о границах территориальных зон, которые должны содержать графическое описание местоположения границ территориальных зон, перечень координат характерных точек этих границ в системе координат, используемой для ведения Единого государственного реестра недвижимости.

2. Порядок применения Правил и внесения в них изменений включает в себя положения:

- 1) о регулировании землепользования и застройки;
- 2) об изменении видов разрешенного использования земельных участков и объектов капитального строительства физическими и юридическими лицами;
- 3) о подготовке документации по планировке территории органами местного самоуправления;
- 4) о проведении общественных обсуждений или публичных слушаний по вопросам землепользования и застройки;

- 5) о внесении изменений в Правила;
- 6) о регулировании иных вопросов землепользования и застройки.

5. Использование объектов недвижимости, не соответствующих настоящим Правилам

1. Земельные участки или объекты капитального строительства, виды разрешенного использования, предельные (минимальные и (или) максимальные) размеры и предельные параметры которых не соответствуют градостроительному регламенту, могут использоваться без установления срока приведения их в соответствие с градостроительным регламентом, за исключением случаев, если использование таких земельных участков и объектов капитального строительства опасно для жизни или здоровья человека, для окружающей среды, объектов культурного наследия.

2. Реконструкция указанных в подпункте 1 настоящего пункта объектов капитального строительства может осуществляться только путем приведения таких объектов в соответствие с градостроительным регламентом или путем уменьшения их несоответствия предельным параметрам разрешенного строительства, реконструкции. Изменение видов разрешенного использования указанных земельных участков и объектов капитального строительства может осуществляться путем приведения их в соответствие с видами разрешенного использования земельных участков и объектов капитального строительства, установленными градостроительным регламентом.

3. В случае если использование указанных в подпункте 1 настоящего пункта земельных участков и объектов капитального строительства продолжается и опасно для жизни или здоровья человека, для окружающей среды, объектов культурного наследия, в соответствии с федеральными законами может быть наложен запрет на использование таких земельных участков и объектов.

6. Открытость и доступность информации о землепользовании и застройке

1. Настоящие Правила являются открытыми и общедоступными.
2. Настоящие Правила подлежат опубликованию в порядке, установленном для официального опубликования нормативных правовых актов Воронежской области, и размещению в федеральной государственной информационной системе территориального планирования и в государственной информационной системе обеспечения градостроительной деятельности.

Раздел 2. Положения о регулировании землепользования и застройки

7. Перераспределение полномочий между органами местного самоуправления Краснолиманского сельского поселения Панинского муниципального района Воронежской области и департаментом архитектуры и градостроительства Воронежской области

1. На основании Закона Воронежской области от 20.12.2018 № 173-ОЗ «О перераспределении полномочий по утверждению правил землепользования и застройки между органами местного самоуправления поселений Воронежской области, городского округа город Нововоронеж, Борисоглебского городского округа и исполнительными органами государственной власти Воронежской области» (далее – Закон Воронежской области) и в соответствии со статьей 8.2 ГрК РФ, пунктом 6.1 статьи 26.3 Федерального закона от 06.10.1999 № 184-ФЗ «Об общих принципах организации законодательных (представительных) и исполнительных органов государственной власти субъектов Российской Федерации», частью 1.2 статьи 17 Федерального закона от 06.10.2003 № 131-ФЗ «Об общих принципах организации местного самоуправления в Российской Федерации» полномочия по утверждению Правил перераспределены между органами местного самоуправления Краснолиманского сельского поселения Панинского муниципального района Воронежской области и департаментом

архитектуры и градостроительства Воронежской области (далее – Уполномоченный орган) на срок, установленный Законом Воронежской области.

2. После истечения срока, указанного в Законе Воронежской области, полномочия Уполномоченного органа, предусмотренные настоящими Правилами, осуществляются органами местного самоуправления Краснолиманского сельского поселения Панинского муниципального района Воронежской области в соответствии с требованиями ГрК РФ.

8. Полномочия Уполномоченного органа по вопросам землепользования и застройки

1. Полномочия Уполномоченного органа по вопросам землепользования и застройки включают:

1) принятие решений о подготовке проекта Правил, о подготовке проекта о внесении изменений в Правила;

2) утверждение Правил, утверждение внесения изменений в Правила;

3) принятие решений о предоставлении разрешений на условно разрешенный вид использования объектов капитального строительства или земельного участка;

4) принятие решений о предоставлении разрешения на отклонение от предельных параметров разрешенного строительства, реконструкции объектов капитального строительства;

5) иные полномочия в соответствии с действующим законодательством.

9. Комиссия по подготовке проектов Правил

1. Комиссия по подготовке проектов правил землепользования и застройки поселений Воронежской области, городского округа город Нововоронеж, Борисоглебского городского округа (далее – Комиссия) является специально созданным постоянно действующим коллегиальным

органом при Уполномоченном органе в целях реализации полномочий, указанных в пункте 8 настоящих Правил, перераспределенных в соответствии с Законом Воронежской области и обеспечения выполнения задач градостроительного зонирования.

2. Комиссия создается и прекращает свою деятельность приказом Уполномоченного органа.

3. Состав и порядок деятельности Комиссии утверждается приказом Уполномоченного органа.

Раздел 3. Положения об изменении видов разрешенного использования земельных участков и объектов капитального строительства физическими и юридическими лицами

10. Изменение видов разрешенного использования земельных участков и объектов капитального строительства

1. Для каждой из установленных настоящими Правилами территориальных зон могут устанавливаться основные, условно разрешенные и вспомогательные виды разрешенного использования земельных участков и объектов капитального строительства.

2. Изменение одного вида разрешенного использования земельных участков и объектов капитального строительства на другой вид такого использования осуществляется в соответствии с градостроительным регламентом при условии соблюдения требований технических регламентов.

3. Основные и вспомогательные виды разрешенного использования земельных участков и объектов капитального строительства правообладателями земельных участков и объектов капитального строительства, за исключением органов государственной власти, органов местного самоуправления, государственных и муниципальных учреждений, государственных и муниципальных унитарных предприятий, выбираются самостоятельно без дополнительных разрешений и согласования.

4. Решения об изменении одного вида разрешенного использования земельных участков и объектов капитального строительства, расположенных на землях, на которые действие градостроительных регламентов не распространяется или для которых градостроительные регламенты не устанавливаются, на другой вид такого использования принимаются в соответствии с федеральными законами.

11. Предоставление разрешения на условно разрешенный вид использования земельного участка или объекта капитального строительства

1. Физическое или юридическое лицо, заинтересованное в предоставлении разрешения на условно разрешенный вид использования земельного участка или объекта капитального строительства (далее - разрешение на условно разрешенный вид использования), направляет заявление о предоставлении разрешения на условно разрешенный вид использования в Комиссию. Заявление о предоставлении разрешения на условно разрешенный вид использования может быть направлено в форме электронного документа, подписанного электронной подписью в соответствии с требованиями Федерального закона от 06.04.2011 № 63-ФЗ «Об электронной подписи».

2. Порядок предоставления разрешения на условно разрешенный вид использования земельного участка или объекта капитального строительства определен статьей 39 ГрК РФ.

3. Проект решения о предоставлении разрешения на условно разрешенный вид использования подлежит рассмотрению на общественных обсуждениях или публичных слушаниях, проводимых в порядке, установленном статьей 5.1 ГрК РФ, с учетом положений статьи 39 ГрК РФ.

12. Предоставление разрешения на отклонение от предельных параметров разрешенного строительства, реконструкции объектов капитального строительства

1. Правообладатели земельных участков, размеры которых меньше установленных градостроительным регламентом минимальных размеров

земельных участков либо конфигурация, инженерно-геологические или иные характеристики которых неблагоприятны для застройки, вправе обратиться за разрешениями на отклонение от предельных параметров разрешенного строительства, реконструкции объектов капитального строительства (далее также – разрешение на отклонение от предельных параметров).

2. Правообладатели земельных участков вправе обратиться за разрешениями на отклонение от предельных параметров разрешенного строительства, реконструкции объектов капитального строительства, если такое отклонение необходимо в целях однократного изменения одного или нескольких предельных параметров разрешенного строительства, реконструкции объектов капитального строительства, установленных градостроительным регламентом для конкретной территориальной зоны, не более чем на десять процентов.

3. Порядок предоставления разрешения на отклонение от предельных параметров определен статьей 40 ГрК РФ.

4. Проект решения о предоставлении разрешения на отклонение от предельных параметров подлежит рассмотрению на общественных обсуждениях или публичных слушаниях, проводимых в порядке, установленном статьей 5.1 ГрК РФ, с учетом положений статьи 39 ГрК РФ, за исключением случая, указанного в части 1.1 статьи 40 ГрК РФ.

Раздел 4. Положения о подготовке документации по планировке территории органами местного самоуправления

13. Общие положения о подготовке документации по планировке территории

1. Подготовка документации по планировке территории осуществляется в целях обеспечения устойчивого развития территорий, в том числе выделения элементов планировочной структуры, установления границ земельных участков, установления границ зон планируемого размещения объектов капитального строительства.

2. Подготовка документации по планировке территории осуществляется в соответствии с главой 5 ГрК РФ.

3. Состав и содержание документации по планировке территории определяется ГрК РФ.

Раздел 5. Положения о проведении общественных обсуждений или публичных слушаний по вопросам землепользования и застройки

14. Общие положения о порядке проведения общественных обсуждений или публичных слушаний в сфере градостроительной деятельности

1. В целях соблюдения права человека на благоприятные условия жизнедеятельности, прав и законных интересов правообладателей земельных участков и объектов капитального строительства по проектам правил землепользования и застройки, проектам планировки территории, проектам межевания территории, проектам, предусматривающим внесение изменений в один из указанных утвержденных документов, проектам решений о предоставлении разрешения на условно разрешенный вид использования земельного участка или объекта капитального строительства, проектам решений о предоставлении разрешения на отклонение от предельных параметров разрешенного строительства, реконструкции объектов капитального строительства в соответствии с уставом муниципального образования и (или) нормативным правовым актом представительного органа муниципального образования и с учетом положений ГрК РФ проводятся общественные обсуждения или публичные слушания, за исключением случаев, предусмотренных ГрК РФ и другими федеральными законами.

2. Порядок проведения общественных обсуждений или публичных слушаний определяется ГрК РФ, Уставом Краснолиманского сельского поселения Панинского муниципального района Воронежской области и (или) нормативным правовым актом представительного органа муниципального образования.

Раздел 6. Положения о внесении изменений в Правила

15. Основания и порядок внесения изменений в Правила

1. Основания для рассмотрения вопроса о внесении изменений в настоящие Правила предусмотрены статьей 33 ГрК РФ.

2. Внесение изменений в Правила осуществляется в порядке, предусмотренном статьями 31 и 32 ГрК РФ, с учетом особенностей, установленных статьей 33 ГрК РФ.

Раздел 7. Положения о регулировании иных вопросов землепользования и застройки

16. Общие принципы регулирования иных вопросов землепользования и застройки на территории Краснолиманского сельского поселения Панинского муниципального района Воронежской области

Иные вопросы землепользования и застройки на территории Краснолиманского сельского поселения Панинского муниципального района Воронежской области регулируются законодательством Российской Федерации, Воронежской области, муниципальными правовыми актами Краснолиманского сельского поселения Панинского муниципального района Воронежской области.

ЧАСТЬ II. КАРТА ГРАДОСТРОИТЕЛЬНОГО ЗОНИРОВАНИЯ

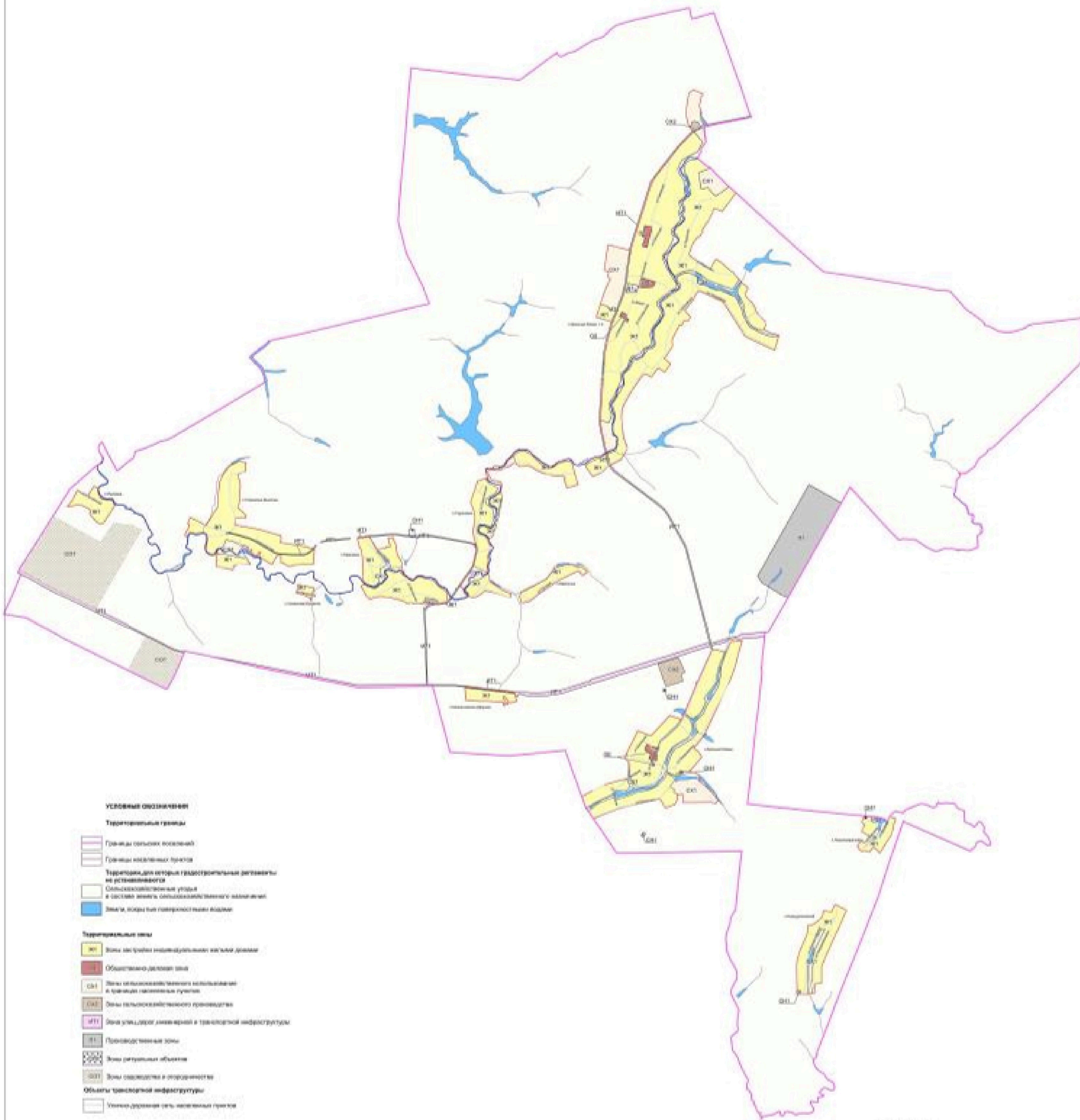
17. Карта градостроительного зонирования

1. Карта градостроительного зонирования территории Краснолиманского сельского поселения Панинского муниципального района Воронежской области.





ПРАВИЛА ЗЕМЛЕПОЛЬЗОВАНИЯ И ЗАСТРОЙКИ

Карта градостроительного зонирования территории
Краснолиманского сельского поселения Панинского муниципального района Воронежской области



- Условные обозначения**
- Территориальные границы**
- Границы сельских поселений
 - Границы муниципальных пунктов
- Территории, для которых градостроительные регламенты не устанавливаются**
- Сельскохозяйственные угодья в составе земель сельскохозяйственного назначения
 - Земли, занятые водными объектами
- Территориальные зоны**
- Зоны застройки индивидуальных жилых домов
 - Общественно-деловая зона
 - Зоны сельскохозяйственного назначения и ведения сельского хозяйства
 - Зоны сельскохозяйственного назначения
 - Зоны размещения объектов и транспортной инфраструктуры
 - Производственные зоны
 - Зоны рекреации объектов
 - Зоны охраны и историчности
- Объекты транспортной инфраструктуры**
- Участки дорожной сети населенных пунктов



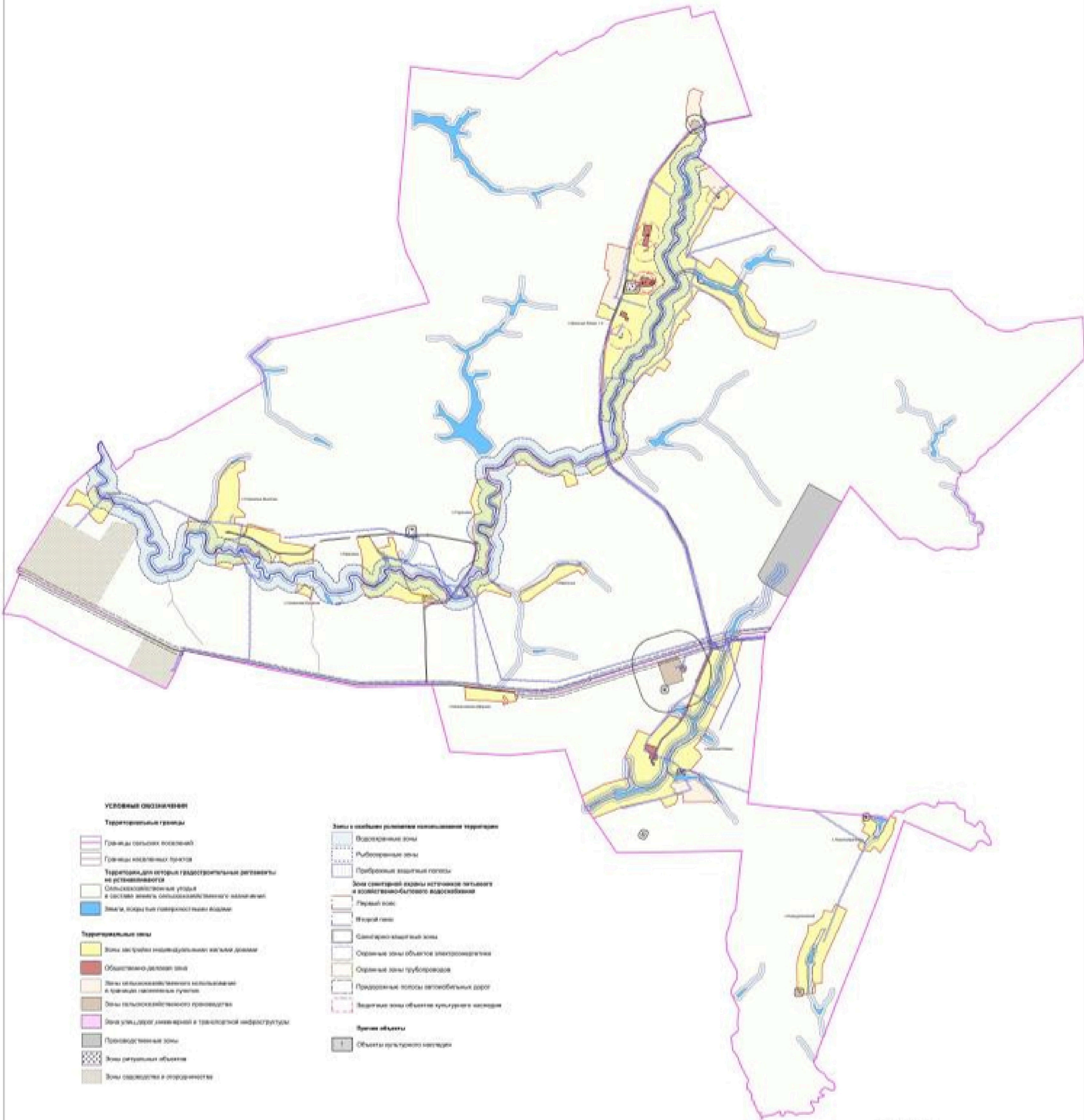


2. Карта градостроительного зонирования с отображением зон с особыми условиями использования территории Краснолиманского сельского поселения Панинского муниципального района Воронежской области.



ПРАВИЛА ЗЕМЛЕПОЛЬЗОВАНИЯ И ЗАСТРОЙКИ

Карта градостроительного зонирования с отображением зон с особыми условиями использования территории
Краснолиманского сельского поселения Панинского муниципального района Воронежской области



2.1. На территории Краснолиманского сельского поселения Панинского муниципального района Воронежской области располагаются следующие объекты культурного наследия:

№ п/п	Наименование объекта культурного наследия	Сведения о границах территории объекта культурного наследия	Сведения о границах защитной зоны объекта культурного наследия	Сведения о границах зоны охраны объекта культурного наследия
1	Здание 2-классного училища	Не установлена	Установлена приказом управления по охране объектов культурного наследия Воронежской области от 14.11.2019 № 71-01-07/289 «Об утверждении графического описания местоположения границ (с перечнем координат характерных точек этих границ) защитных зон объектов культурного наследия, расположенных на территории Воронежской области» (далее – приказ от 14.11.2019 № 71-01-07/289)	Не установлена
2	Больница земская	Не установлена	Установлена приказом от 14.11.2019 № 71-01-07/289	Не установлена
3	Правление волостное	Не установлена	Установлена приказом от 14.11.2019 № 71-01-07/289	Не установлена
4	Церковь Успения	Не установлена	Установлена приказом от 14.11.2019 № 71-01-07/289	Не установлена
5	Земская школа ¹	Не установлена	Установлена приказом от 14.11.2019 № 71-01-07/289	Не установлена

№ п/п	Наименование объекта культурного наследия	Сведения о границах территории объекта культурного наследия	Сведения о границах защитной зоны объекта культурного наследия	Сведения о границах зоны охраны объекта культурного наследия
6	Земская школа ²	Не установлена	Установлена приказом от 14.11.2019 № 71-01-07/289	Не установлена
7	Братская могила ³	Не установлена	200 м*	Не установлена
8	Братская могила ⁴	Не установлена	Не установлена*	Не установлена

* в соответствии со ст. 34.1. Федерального закона от 25.06.2002 № 73-ФЗ «Об объектах культурного наследия (памятниках истории и культуры) народов Российской Федерации».

¹ - с. Красный Лиман, ул. Школьная;

² - с. Красный Лиман, ул. Заречная;

³ - с. Красный Лиман;

⁴ - с. Красный Лиман, кладбище.

18. Перечень территориальных зон, установленных на карте градостроительного зонирования

1. Порядок установления территориальных зон определен статьей 34 ГрК РФ. На карте градостроительного зонирования установлены следующие виды территориальных зон:

Наименование территориальной зоны	Кодовое обозначение территориальной зоны
Жилые зоны	
Зона застройки индивидуальными жилыми домами	Ж1
Общественно-деловые зоны	
Общественно-деловая зона	ОД
Производственные и коммунально-складские зоны	
Производственная зона	П1
Зоны инженерной и транспортной инфраструктуры	
Зона улиц, дорог, инженерной и транспортной инфраструктуры	ИТ1
Зоны сельскохозяйственного использования	
Зона сельскохозяйственного использования в границах населенных пунктов	СХ1
Зона сельскохозяйственного производства	СХ2
Зоны специального назначения	
Зона ритуальных объектов	СН1
Зоны ведения садоводства для собственных нужд граждан	
Зона садоводства и огородничества	СО1

2. Сведения о границах территориальных зон, содержащие графическое описание местоположения границ территориальных зон, перечень координат характерных точек границ территориальных зон села Красный Лиман, являются приложением № 1 к настоящим Правилам.

3. Сведения о границах территориальных зон, содержащие графическое описание местоположения границ территориальных зон, перечень координат характерных точек границ территориальных зон посёлка Барсучье, являются приложением № 2 к настоящим Правилам.

4. Сведения о границах территориальных зон, содержащие графическое описание местоположения границ территориальных зон, перечень координат характерных точек границ территориальных зон посёлка Капканчиковы Дворики, являются приложением № 3 к настоящим Правилам.

5. Сведения о границах территориальных зон, содержащие графическое описание местоположения границ территориальных зон, перечень координат характерных точек границ территориальных зон села Красный Лиман 2-й, являются приложением № 4 к настоящим Правилам.

6. Сведения о границах территориальных зон, содержащие графическое описание местоположения границ территориальных зон, перечень координат характерных точек границ территориальных зон посёлка Новоданковский, являются приложением № 5 к настоящим Правилам.

7. Сведения о границах территориальных зон, содержащие графическое описание местоположения границ территориальных зон, перечень координат характерных точек границ территориальных зон посёлка Новоепифановка, являются приложением № 6 к настоящим Правилам.

8. Сведения о границах территориальных зон, содержащие графическое описание местоположения границ территориальных зон, перечень координат характерных точек границ территориальных зон посёлка Павловка, являются приложением № 7 к настоящим Правилам.

9. Сведения о границах территориальных зон, содержащие графическое описание местоположения границ территориальных зон, перечень координат

характерных точек границ территориальных зон посёлка Пылевка, являются приложением № 8 к настоящим Правилам.

10. Сведения о границах территориальных зон, содержащие графическое описание местоположения границ территориальных зон, перечень координат характерных точек границ территориальных зон посёлка Тарасовка, являются приложением № 9 к настоящим Правилам.

11. Сведения о границах территориальных зон, содержащие графическое описание местоположения границ территориальных зон, перечень координат характерных точек границ территориальных зон села Усманские Выселки, являются приложением № 10 к настоящим Правилам.

12. Сведения о границах территориальных зон, содержащие графическое описание местоположения границ территориальных зон, перечень координат характерных точек границ территориальных зон Краснолиманского сельского поселения, являются приложением № 11 к настоящим Правилам.

ЧАСТЬ III. ГРАДОСТРОИТЕЛЬНЫЕ РЕГЛАМЕНТЫ

19. Общие положения о градостроительном регламенте

1. Градостроительным регламентом определяется правовой режим земельных участков, равно как всего, что находится над и под поверхностью земельных участков и используется в процессе их застройки и последующей эксплуатации объектов капитального строительства.

2. Действие градостроительного регламента распространяется в равной мере на все земельные участки и объекты капитального строительства, расположенные в пределах границ территориальной зоны, обозначенной на карте градостроительного зонирования.

3. Земли и земельные участки, на которые действие градостроительных регламентов не распространяется или для которых градостроительные регламенты не устанавливаются, определены статьей 36 ГрК РФ.

20. Виды разрешенного использования

1. Разрешенное использование земельных участков и объектов капитального строительства может быть следующих видов:

- основные виды разрешенного использования;
- условно разрешенные виды использования;
- вспомогательные виды разрешенного использования,

допустимые только в качестве дополнительных по отношению к основным видам разрешенного использования и условно разрешенным видам использования и осуществляемые совместно с ними.

2. Виды разрешенного использования (далее – ВРИ) земельных участков в настоящих Правилах определяются в соответствии с приказом Министерства экономического развития Российской Федерации от 01.09.2014 № 540 «Об утверждении классификатора видов разрешенного использования земельных участков».

21. Градостроительные регламенты территориальных зон
1. Зона застройки индивидуальными жилыми домами – Ж1

№ п/п	Код ВРИ	Наименование ВРИ	Предельные (минимальные и (или) максимальные) размеры земельных участков, в том числе их площадь, м ²		Максимальный процент застройки в границах земельного участка	Предельное количество этажей или предельная высота зданий, строений, сооружений	Минимальные отступы от границ земельных участков в целях определения мест допустимого размещения зданий, строений, сооружений, за пределами которых застройство зданий, строений, сооружений запрещено
			min	max			
ОСНОВНЫЕ ВИДЫ РАЗРЕШЕННОГО ИСПОЛЬЗОВАНИЯ ЗЕМЕЛЬНЫХ УЧАСТКОВ И ОБЪЕКТОВ КАПИТАЛЬНОГО СТРОИТЕЛЬСТВА							
1	2.1	Для индивидуального жилищного строительства	300	3000	50%	3 этажа	3 метра
2	2.3	Блокированная жилая застройка	80	3000	50%	3 этажа	3 метра; 0 метров – при примыкании к соседним зданиям
3	2.2	Для ведения личного подсобного хозяйства (приусадебный земельный участок)	300	5000	30%	3 этажа	3 метра
4	1.19	Сенокошение	600	50000	0%	не подлежат установлению	
5	1.20	Выпас сельскохозяйственных животных	300	50000	0%	не подлежат установлению	
6	3.1.1	Предоставление коммунальных услуг	не подлежит установлению	5000	не подлежат установлению	не подлежат установлению	
7	3.1.2	Административные здания организаций, обеспечивающих предоставление коммунальных услуг	не подлежат установлению	не подлежат установлению	60%	3 этажа	3 метра
8	3.2.2	Оказание социальной помощи населению	не подлежат установлению	не подлежат установлению	60%	3 этажа	3 метра
9	3.2.3	Оказание услуг связи	не подлежат установлению	не подлежат установлению	60%	3 этажа	3 метра
10	3.4.1	Амбулаторно-поликлиническое обслуживание	не подлежат установлению	не подлежат установлению	60%	3 этажа	3 метра
11	3.5.1	Дошкольное, начальное и среднее общее образование	не подлежат установлению	не подлежат установлению		4 этажа	3 метра

№ п/п	Код ВРИ	Наименование ВРИ	Пределы (минимальные и (или) максимальные) размеры земельных участков, в том числе их площадь, м ²		Максимальный процент застройки в границах земельного участка	Пределное количество этажей или предельная высота зданий, строений, сооружений	Минимальные отступы от границ земельных участков в целях определения мест допустимого размещения зданий, строений, сооружений, за пределами которых строительство зданий, строений, сооружений запрещено
			min	max			
12	3.6.2.	Парки культуры и отдыха	не подлежат установлению				
13	5.1.3	Площадки для занятий спортом	не подлежат установлению				
14	9.3	Историко-культурная деятельность	не подлежат установлению				
15	11.0	Водные объекты	градостроительный регламент не устанавливается				
16	11.1	Общее пользование водными объектами	не подлежат установлению				
17	12.0.1	Улично-дорожная сеть	действие градостроительного регламента не распространяется				
18	12.0.2	Благоустройство территории	действие градостроительного регламента не распространяется				
УСЛОВНО РАЗРЕШЕННЫЕ ВИДЫ ИСПОЛЬЗОВАНИЯ ЗЕМЕЛЬНЫХ УЧАСТКОВ И ОБЪЕКТОВ КАПИТАЛЬНОГО СТРОИТЕЛЬСТВА							
19	1.15	Хранение и переработка сельскохозяйственной продукции	не подлежат установлению				3 метра
20	2.1.1	Малозэтажная многоквартирная жилая застройка	600	не подлежит установлению	45%	4 этажа	6 метров
21	2.7.1	Хранение автотранспорта	не подлежат установлению				
22	3.3	Бытовое обслуживание	200	5000	60%	3 этажа	3 метра
23	3.6.1	Объекты культурно-досуговой деятельности	200	5000	60%	3 этажа	3 метра
24	3.7.1	Осуществление религиозных обрядов	не подлежат установлению				3 метра
25	3.8.1	Государственное управление	не подлежат установлению		60%	4 этажа	3 метра
26	3.10.1	Амбулаторное ветеринарное обслуживание	200	5000	60%	3 этажа	3 метра
27	4.1	Деловое управление	не подлежат установлению		60%	4 этажа	3 метра
28	4.4	Магазины	200	5000	60%	3 этажа	3 метра
29	4.5	Банковская и страховая деятельность	не подлежат установлению		60%	3 этажа	3 метра

№ п/п	Код ВРИ	Наименование ВРИ	Предельные (минимальные и (или) максимальные) размеры земельных участков, в том числе их площадь, м ²		Максимальный процент застройки в границах земельного участка	Предельное количество этажей или предельная высота зданий, строений, сооружений	Минимальные отступы от границ земельных участков в целях определения мест допустимого размещения зданий, строений, сооружений, за пределами которых запрещено строительство зданий, строений, сооружений
			min	max			
30	4.6	Общественное питание	200	5000	50%	3 этажа	3 метра
31	4.9	Служебные гаражи	не подлежит установлению	5000	60%	не подлежит установлению	3 метра
32	5.1.2	Обеспечение занятий спортом в помещениях	не подлежит установлению		45%	не подлежит установлению	3 метра
33	6.4	Пищевая промышленность	не подлежит установлению	5000	не подлежат установлению	15 метров	3 метра
34	8.3	Обеспечение внутреннего правопорядка	не подлежат установлению		не подлежат установлению		3 метра

Ограничения использования земельных участков и объектов капитального строительства, устанавливаемые в соответствии с законодательством Российской Федерации, определяются пунктом 22 настоящих Правил.

2. Общественно-деловая зона – ОД

№ п/п	Код ВРИ	Наименование ВРИ	Предельные (минимальные и (или) максимальные) размеры земельных участков, в том числе их площадь, м ²		Максимальный процент застройки в границах земельного участка	Предельное количество этажей или предельная высота зданий, строений, сооружений	Минимальные отступы от границ земельных участков в целях определения мест допустимого размещения зданий, строений, сооружений, за пределами которых запрещено строительство зданий, строений, сооружений
			min	max			
1	3.1.1	Предоставление коммунальных услуг	не подлежит установлению	5000	не подлежат установлению		
ОСНОВНЫЕ ВИДЫ РАЗРЕШЕННОГО ИСПОЛЬЗОВАНИЯ ЗЕМЕЛЬНЫХ УЧАСТКОВ И ОБЪЕКТОВ КАПИТАЛЬНОГО СТРОИТЕЛЬСТВА							

№ п/п	Код ВРИ	Наименование ВРИ	Пределы (минимальные и (или) максимальные) размеры земельных участков, в том числе их площадь, м ²		Максимальный процент застройки в границах земельного участка	Предельное количество этажей или предельная высота зданий, строений, сооружений за пределами которых запрещено строительство зданий, строений, сооружений	Минимальные отступы от границ земельных участков в целях определения мест допустимого размещения зданий, строений, сооружений, за пределами которых запрещено строительство зданий, строений, сооружений
			min	max			
2	3.1.2	Административные здания организаций, обеспечивающих предоставление коммунальных услуг	не подлежит установлению		60%	не подлежит установлению	3 метра
3	3.2.2	Оказание социальной помощи населению	не подлежит установлению		60%	не подлежит установлению	6 метров
4	3.2.3	Оказание услуг связи	не подлежит установлению		60%	не подлежит установлению	6 метров
5	3.3	Бытовое обслуживание	200	не подлежит установлению	60%	не подлежит установлению	6 метров
6	3.4.1	Амбулаторно-поликлиническое обслуживание	не подлежат установлению			не подлежит установлению	6 метров
7	3.4.2	Стационарное медицинское обслуживание	не подлежат установлению		45%	не подлежит установлению	6 метров
8	3.5.1	Дошкольное, начальное и среднее общее образование	не подлежат установлению			4 этажа	6 метров
9	3.6.1	Объекты культурно-досуговой деятельности	не подлежат установлению		60%	не подлежит установлению	6 метров
10	3.6.2.	Парки культуры и отдыха	не подлежат установлению				
11	3.7.1	Осуществление религиозных обрядов	не подлежат установлению				6 метров
12	3.8.1	Государственное управление	не подлежат установлению		60%	не подлежит установлению	6 метров
13	3.10.1	Амбулаторное ветеринарное обслуживание	не подлежат установлению		60%	3 этажа	3 метра
14	4.1	Деловое управление	не подлежат установлению		50%	не подлежит установлению	6 метров
15	4.3	Рынки	не подлежат установлению		45%	не подлежит установлению	6 метров
16	4.4	Магазины	200	не подлежит установлению	60%	не подлежит установлению	3 метра
17	4.5	Банковская и страховая деятельность	не подлежат установлению		60%	не подлежит установлению	6 метров

№ п/п	Код ВРИ	Наименование ВРИ	Предельные (минимальные и (или) максимальные) размеры земельных участков, в том числе их площадь, м ²		Максимальный процент застройки в границах земельного участка	Предельное количество этажей или предельная высота зданий, строений, сооружений	Минимальные отступы от границ земельных участков в целях определения мест допустимого размещения зданий, строений, сооружений, за пределами которых запрещено строительство зданий, строений, сооружений
			min	max			
18	4.6	Общественное питание	400	не подлежит установлению	50%	не подлежит установлению	6 метров
19	4.8.1	Развлекательные мероприятия	не подлежат установлению	не подлежат установлению	45%	не подлежит установлению	6 метров
20	4.9	Служебные гаражи	не подлежат установлению	не подлежат установлению	45%	не подлежит установлению	3 метра
21	5.1.2	Обеспечение занятий спортом в помещениях	не подлежат установлению	не подлежат установлению	45%	не подлежит установлению	6 метров
22	5.1.3	Площадки для занятий спортом	не подлежат установлению	не подлежат установлению			
23	5.1.4	Оборудованные площадки для занятий спортом	не подлежат установлению	не подлежат установлению			3 метра
24	8.3	Обеспечение внутреннего правопорядка	не подлежат установлению	не подлежат установлению			3 метра
25	9.3	Историко-культурная деятельность	не подлежат установлению	не подлежат установлению			
26	12.0.1	Улично-дорожная сеть	действие градостроительного регламента не распространяется	действие градостроительного регламента не распространяется			
27	12.0.2	Благоустройство территории	действие градостроительного регламента не распространяется	действие градостроительного регламента не распространяется			
УСЛОВНО РАЗРЕШЕННЫЕ ВИДЫ ИСПОЛЬЗОВАНИЯ ЗЕМЕЛЬНЫХ УЧАСТКОВ И ОБЪЕКТОВ КАПИТАЛЬНОГО СТРОИТЕЛЬСТВА							
28	4.9.1.3	Автомобильные мойки	не подлежат установлению	не подлежат установлению	50%	1 этаж	3 метра
29	6.4	Пищевая промышленность	400	5000	50%	15 метров	3 метра

Ограничения использования земельных участков и объектов капитального строительства, устанавливаемые в соответствии с законодательством Российской Федерации, определяются пунктом 22 настоящих Правил.

3. Производственная зона – III

№ п/п	Код ВРИ	Наименование ВРИ	Пределы (минимальные и (или) максимальные) размеры земельных участков, в том числе их площадь, м ²		Максимальный процент застройки в границах земельного участка	Пределное количество этажей или предельная высота зданий, строений, сооружений	Минимальные отступы от границ земельных участков в целях определения мест допустимого размещения зданий, строений, сооружений, за пределами которых запрещено строительство зданий, строений, сооружений	
			min	max				
ОСНОВНЫЕ ВИДЫ РАЗРЕШЕННОГО ИСПОЛЬЗОВАНИЯ ЗЕМЕЛЬНЫХ УЧАСТКОВ И ОБЪЕКТОВ КАПИТАЛЬНОГО СТРОИТЕЛЬСТВА								
1	1.15	Хранение и переработка сельскохозяйственной продукции	не подлежат установлению				3 метра	
2	1.18	Обеспечение сельскохозяйственного производства	не подлежат установлению				3 метра	
3	3.1	Коммунальное обслуживание	не подлежат установлению					
4	6.3	Легкая промышленность	не подлежат установлению				3 метра	
5	6.4	Пищевая промышленность	не подлежат установлению				3 метра	
6	6.6	Строительная промышленность	не подлежат установлению				3 метра	
7	6.8	Связь	не подлежат установлению				3 метра	
8	6.9	Склады	не подлежат установлению		60%	не подлежит установлению	3 метра	
9	6.9.1	Складские площадки	не подлежат установлению					
10	3.3	Бытовое обслуживание	200	не подлежит установлению	60%	не подлежит установлению	3 метра	
11	4.1	Деловое управление	не подлежат установлению				3 метра	
12	4.9	Служебные гаражи	не подлежат установлению		50%	не подлежит установлению	3 метра	
13	4.9.1.1	Заправка транспортных средств	не подлежат установлению			1 этаж	3 метра	
14	4.9.1.3	Автомобильные мойки	не подлежат установлению			1 этаж	3 метра	
15	4.9.1.4	Ремонт автомобилей	не подлежат установлению			1 этаж	3 метра	
16	12.0.2	Благоустройство территории	действие градостроительного регламента не распространяется					
УСЛОВНО РАЗРЕШЕННЫЕ ВИДЫ ИСПОЛЬЗОВАНИЯ ЗЕМЕЛЬНЫХ УЧАСТКОВ И ОБЪЕКТОВ КАПИТАЛЬНОГО СТРОИТЕЛЬСТВА								
17	6.7	Энергетика	не подлежат установлению				3 метра	

Ограничения использования земельных участков и объектов капитального строительства, устанавливаемые в соответствии с законодательством Российской Федерации, определяются пунктом 22 настоящих Правил.

4. Зона улиц, дорог, инженерной и транспортной инфраструктуры – ИТ1

№ п/п	Код ВРИ	Наименование ВРИ	Предельные (минимальные и (или) максимальные) размеры земельных участков, в том числе их площадь, м ²		Максимальный процент застройки в границах земельного участка	Предельное количество этажей или предельная высота зданий, строений, сооружений	Минимальные отступы от границ земельных участков в целях определения мест допустимого размещения зданий, строений, сооружений, за пределами которых запрещено строительство зданий, строений, сооружений
			min	max			
ОСНОВНЫЕ ВИДЫ РАЗРЕШЕННОГО ИСПОЛЬЗОВАНИЯ ЗЕМЕЛЬНЫХ УЧАСТКОВ И ОБЪЕКТОВ КАПИТАЛЬНОГО СТРОИТЕЛЬСТВА							
1	7.2.	Размещение автомобильных дорог	действие градостроительного регламента не распространяется				
2	3.1.1	Предоставление коммунальных услуг	не подлежат установлению				
3	12.0.1	Улично-дорожная сеть	действие градостроительного регламента не распространяется				
УСЛОВНО РАЗРЕШЕННЫЕ ВИДЫ ИСПОЛЬЗОВАНИЯ ЗЕМЕЛЬНЫХ УЧАСТКОВ И ОБЪЕКТОВ КАПИТАЛЬНОГО СТРОИТЕЛЬСТВА							
4	4.9.1	Объекты дорожного сервиса	не подлежат установлению				
			3 метра				

Ограничения использования земельных участков и объектов капитального строительства, устанавливаемые в соответствии с законодательством Российской Федерации, определяются пунктом 22 настоящих Правил.

5. Зона сельскохозяйственного использования в границах населенных пунктов – СХ1

№ п/п	Код ВРИ	Наименование ВРИ	Предельные (минимальные и (или) максимальные) размеры земельных участков, в том числе их площадь, м ²		Максимальный процент застройки в границах земельного участка	Предельное количество этажей или предельная высота зданий, строений, сооружений	Минимальные отступы от границ земельных участков в целях определения мест допустимого размещения зданий, строений, сооружений, за пределами которых запрещено строительство зданий, строений, сооружений
			min	max			
ОСНОВНЫЕ ВИДЫ РАЗРЕШЕННОГО ИСПОЛЬЗОВАНИЯ ЗЕМЕЛЬНЫХ УЧАСТКОВ И ОБЪЕКТОВ КАПИТАЛЬНОГО СТРОИТЕЛЬСТВА							
1	1.3	Овощеводство	не подлежат установлению				
2	1.5	Садоводство	не подлежат установлению				
3	1.12	Пчеловодство	не подлежат установлению				
4	1.13	Рыбоводство	не подлежат установлению				
5	1.16	Ведение личного подсобного хозяйства на полевых участках	не подлежат установлению				
6	1.17	Питомники	не подлежат установлению				
7	1.19	Сенокосение	не подлежат установлению				
8	1.20	Выпас сельскохозяйственных животных	не подлежат установлению				
9	3.1.1	Предоставление коммунальных услуг	не подлежат установлению				
10	11.0	Водные объекты	градостроительный регламент не устанавливается				
11	11.1	Общее пользование водными объектами	не подлежат установлению				
12	12.0	Земельные участки (территории) общего пользования	действие градостроительного регламента не распространяется				
13	13.1	Ведение огородничества	100	4500	0%	не подлежат установлению	
УСЛОВНО РАЗРЕШЕННЫЕ ВИДЫ ИСПОЛЬЗОВАНИЯ ЗЕМЕЛЬНЫХ УЧАСТКОВ И ОБЪЕКТОВ КАПИТАЛЬНОГО СТРОИТЕЛЬСТВА							
14	1.15	Хранение и переработка сельскохозяйственной продукции	не подлежат установлению				3 метра
15	6.8	Связь	не подлежат установлению				3 метра
16	11.3	Гидротехнические сооружения	не подлежат установлению				3 метра

Ограничения использования земельных участков и объектов капитального строительства, устанавливаемые в соответствии с законодательством Российской Федерации, определяются пунктом 22 настоящих Правил.

6. Зона сельскохозяйственного производства – СХ2

№ п/п	Код ВРИ	Наименование ВРИ	Предельные (минимальные и (или) максимальные) размеры земельных участков, в том числе их площадь, м ²		Максимальный процент застройки в границах земельного участка	Предельное количество этажей или предельная высота зданий, строений, сооружений	Минимальные отступы от границ земельных участков в целях определения мест допустимого размещения зданий, строений, сооружений, за пределами которых запрещено строительство зданий, строений, сооружений
			min	max			
ОСНОВНЫЕ ВИДЫ РАЗРЕШЕННОГО ИСПОЛЬЗОВАНИЯ ЗЕМЕЛЬНЫХ УЧАСТКОВ И ОБЪЕКТОВ КАПИТАЛЬНОГО СТРОИТЕЛЬСТВА							
1	1.12	Пчеловодство	не подлежат установлению				
2	1.15	Хранение и переработка сельскохозяйственной продукции	не подлежат установлению				3 метра
3	1.17	Питомники	не подлежат установлению				
4	1.18	Обеспечение сельскохозяйственного производства	не подлежат установлению				3 метра
5	3.1.1	Предоставление коммунальных услуг	не подлежат установлению				
6	4.1	Деловое управление	не подлежат установлению		50%	не подлежит установлению	3 метра
7	4.4	Магазины	не подлежат установлению		50%	не подлежит установлению	3 метра
8	4.9.1.1	Заправка транспортных средств	не подлежат установлению			1 этаж	3 метра
9	4.9.1.3	Автомобильные мойки	не подлежат установлению			1 этаж	3 метра
10	4.9.1.4	Ремонт автомобилей	не подлежат установлению			1 этаж	3 метра
11	6.9	Склады	не подлежат установлению		60%	не подлежит установлению	3 метра
12	6.9.1	Складские площадки	не подлежат установлению				
13	12.0.2	Благоустройство территории	действие градостроительного регламента не распространяется				
УСЛОВНО РАЗРЕШЕННЫЕ ВИДЫ ИСПОЛЬЗОВАНИЯ ЗЕМЕЛЬНЫХ УЧАСТКОВ И ОБЪЕКТОВ КАПИТАЛЬНОГО СТРОИТЕЛЬСТВА							

№ п/п	Код ВРИ	Наименование ВРИ	Пределы (минимальные и (или) максимальные) размеры земельных участков, в том числе их площадь, м ²		Максимальный процент застройки в границах земельного участка	Пределное количество этажей или предельная высота зданий, строений, сооружений	Минимальные отступы от границ земельных участков в целях определения мест допустимого размещения зданий, строений, сооружений, за пределами которых запрещено строительство зданий, строений, сооружений
			min	max			
14	1.7	Животноводство	не подлежат установлению				3 метра
15	1.8	Скотоводство	не подлежат установлению				3 метра
16	6.4	Пищевая промышленность	не подлежат установлению				3 метра
17	6.8	Связь	не подлежат установлению				3 метра

Ограничения использования земельных участков и объектов капитального строительства, устанавливаемые в соответствии с законодательством Российской Федерации, определяются пунктом 22 настоящих Правил.

7. Зона ритуальных объектов - СН1

№ п/п	Код ВРИ	Наименование ВРИ	Пределы (минимальные и (или) максимальные) размеры земельных участков, в том числе их площадь, м ²		Максимальный процент застройки в границах земельного участка	Пределное количество этажей или предельная высота зданий, строений, сооружений	Минимальные отступы от границ земельных участков в целях определения мест допустимого размещения зданий, строений, сооружений, за пределами которых запрещено строительство зданий, строений, сооружений	
			min	max				
ОСНОВНЫЕ ВИДЫ РАЗРЕШЕННОГО ИСПОЛЬЗОВАНИЯ ЗЕМЕЛЬНЫХ УЧАСТКОВ И ОБЪЕКТОВ КАПИТАЛЬНОГО СТРОИТЕЛЬСТВА								
1	12.1	Ритуальная деятельность	не подлежит установлению	400000	не подлежат установлению			3 метра
2	9.3	Историко-культурная деятельность	не подлежат установлению					
3	12.0.2	Благоустройство территории	действие градостроительного регламента не распространяется					

№ п/п	Код ВРИ	Наименование ВРИ	Предельные (минимальные и (или) максимальные) размеры земельных участков, в том числе их площадь, м ²		Максимальный процент застройки в границах земельного участка	Предельное количество этажей или предельная высота зданий, строений, сооружений	Минимальные отступы от границ земельных участков в целях определения мест допустимого размещения зданий, строений, сооружений, за пределами которых запрещено строительство зданий, строений, сооружений
			min	max			
4	3.1.1	Предоставление коммунальных услуг	не подлежит установлению				
УСЛОВНО РАЗРЕШЕННЫЕ ВИДЫ ИСПОЛЬЗОВАНИЯ ЗЕМЕЛЬНЫХ УЧАСТКОВ И ОБЪЕКТОВ КАПИТАЛЬНОГО СТРОИТЕЛЬСТВА							
5	Не установлены						

Ограничения использования земельных участков и объектов капитального строительства, устанавливаемые в соответствии с законодательством Российской Федерации, определяются пунктом 22 настоящих Правил.

8. Зона садоводства и огородничества – СО1

№ п/п	Код ВРИ	Наименование ВРИ	Предельные (минимальные и (или) максимальные) размеры земельных участков, в том числе их площадь, м ²		Максимальный процент застройки в границах земельного участка	Предельное количество этажей или предельная высота зданий, строений, сооружений	Минимальные отступы от границ земельных участков в целях определения мест допустимого размещения зданий, строений, сооружений, за пределами которых запрещено строительство зданий, строений, сооружений
			min	max			
ОСНОВНЫЕ ВИДЫ РАЗРЕШЕННОГО ИСПОЛЬЗОВАНИЯ ЗЕМЕЛЬНЫХ УЧАСТКОВ И ОБЪЕКТОВ КАПИТАЛЬНОГО СТРОИТЕЛЬСТВА							
1	13.0	Земельные участки общего назначения	100	2000	50%	13 метров	3 метра
2	13.1	Ведение огородничества	100	4500	0%	не подлежат установлению	
3	13.2	Ведение садоводства	600	2000	30%	3 этажа /13 метров	3 метра
4	3.1.1	Предоставление коммунальных услуг	не подлежит установлению				

№ п/п	Код ВРИ	Наименование ВРИ	Пределы (или) максимальные размеры земельных участков, в том числе их площадь, м ²		Максимальный процент застройки в границах земельного участка	Пределное количество этажей или предельная высота зданий, строений, сооружений	Минимальные отступы от границ земельных участков в целях определения мест допустимого размещения зданий, строений, сооружений, за пределами которых запрещено строительство зданий, строений, сооружений
			min	max			
5	4.4	Магазины	200	не подлежит установлению	50%	13 метров	3 метра
6	12.0.2	Благоустройство территории	действие градостроительного регламента не распространяется				
7	5.1.3	Площадки для занятий спортом	не подлежат установлению				
УСЛОВНО РАЗРЕШЕННЫЕ ВИДЫ ИСПОЛЬЗОВАНИЯ ЗЕМЕЛЬНЫХ УЧАСТКОВ И ОБЪЕКТОВ КАПИТАЛЬНОГО СТРОИТЕЛЬСТВА							
8	Не установлены						

Ограничения использования земельных участков и объектов капитального строительства, устанавливаемые в соответствии с законодательством Российской Федерации, определяются пунктом 22 настоящих Правил.

22. Ограничения использования земельных участков и объектов капитального строительства, устанавливаемые в соответствии с законодательством Российской Федерации

1. На территории Краснолиманского сельского поселения Панинского муниципального района Воронежской области располагаются следующие зоны с особыми условиями использования территории:
 - защитная зона объекта культурного наследия;
 - охранный зона объектов электроэнергетики (объектов электросетевого хозяйства и объектов по производству электрической энергии);
 - придорожные полосы автомобильных дорог;

- охранный зона трубопроводов (газопроводов, нефтепроводов и нефтепродуктопроводов, аммиакопроводов);
- водоохранная (рыбоохранная) зона;
- прибрежная защитная полоса;
- зоны санитарной охраны источников питьевого и хозяйственно-бытового водоснабжения, а также устанавливаемые в случаях, предусмотренных Водным кодексом Российской Федерации, в отношении подземных водных объектов зоны специальной охраны;
- санитарно-защитная зона.

2. Ограничения для зон с особыми условиями использования территории установлены в соответствии с действующими нормативами.

№ п/п	Вид зоны	Ограничения в использовании земельных участков и объектов капитального строительства	Основания установления ограничений
1	Защитная зона объекта культурного наследия	Запрещается строительство объектов капитального строительства и их реконструкция, связанная с изменением их параметров (высоты, количества этажей, площади), за исключением строительства и реконструкции линейных объектов.	Федеральный закон от 25.06.2002 № 73-ФЗ «Об объектах культурного наследия (памятниках истории и культуры) народов Российской Федерации» Приказ управления по охране объектов культурного наследия Воронежской области от 14.11.2019 № 71-01-07/289 «Об утверждении графического описания местоположения границ (с перечнем координат характерных точек этих границ) защитных зон объектов культурного наследия, расположенных на территории Воронежской области»
2	Охранный зона объектов электроэнергетики (объектов электросетевого хозяйства и объектов по	1. В охранных зонах объектов электросетевого хозяйства, размещенных на земельных участках, запрещается осуществлять любые действия, которые могут нарушить безопасную работу объектов электросетевого хозяйства, в том числе привести к их	Постановление Правительства Российской Федерации от 24.02.2009 № 160 «О порядке установления охранных зон объектов электросетевого хозяйства и особых условий

<p>производству электрической энергии)</p>	<p>повреждению или уничтожению, и (или) повлечь причинение вреда жизни, здоровью граждан и имуществу физических или юридических лиц, а также повлечь нанесение экологического ущерба и возникновение пожаров, в том числе:</p> <ul style="list-style-type: none"> - набрасывать на провода и опоры воздушных линий электропередачи посторонние предметы, а также подниматься на опоры воздушных линий электропередачи; - размещать любые объекты и предметы (материалы) в пределах созданных в соответствии с требованиями нормативно-технических документов проходов и подъездов для доступа к объектам электросетевого хозяйства, а также проводить любые работы и возводить сооружения, которые могут препятствовать доступу к объектам электросетевого хозяйства, без создания необходимых для такого доступа проходов и подъездов; - находиться в пределах огороженной территории и помещениях распределительных устройств и подстанций, открывать двери и люки распределительных устройств и подстанций, производить переключения и подключения в электрических сетях (указанное требование не распространяется на работников, занятых выполнением разрешенных в установленном порядке работ), разводить огонь в пределах охраняемых зон вводных и распределительных устройств, подстанций, воздушных линий электропередачи, а также в охраняемых зонах кабельных линий электропередачи; - размещать свалки; - производить работы ударными механизмами, сбрасывать тяжести массой свыше 5 тонн, производить сброс и слив едких и коррозионных веществ и горюче-смазочных материалов (в охраняемых зонах подземных кабельных линий электропередачи). <p>2. Для объектов электросетевого хозяйства напряжением свыше 1000 вольт, помимо действий, предусмотренных пунктом 1, запрещается:</p> <ul style="list-style-type: none"> - складировать или размещать хранилища любых, в том числе горюче-смазочных материалов; - размещать детские и спортивные площадки, стадионы, рынки, торговые точки, полевые станы, загоны для скота, гаражи и стоянки всех видов машин и механизмов, проводить любые мероприятия, связанные с большим скоплением людей, не занятых выполнением 	<p>использования земельных участков, расположенных в границах таких зон»</p> <p>Постановление Правительства Российской Федерации от 18.11.2013 № 1033 «О порядке установления охраняемых зон объектов по производству электрической энергии и особых условий использования земельных участков, расположенных в границах таких зон»</p>
--------------------------------------------	---------------------------------------------------------------------------------------------------------------------------------------------------------------------------------------------------------------------------------------------------------------------------------------------------------------------------------------------------------------------------------------------------------------------------------------------------------------------------------------------------------------------------------------------------------------------------------------------------------------------------------------------------------------------------------------------------------------------------------------------------------------------------------------------------------------------------------------------------------------------------------------------------------------------------------------------------------------------------------------------------------------------------------------------------------------------------------------------------------------------------------------------------------------------------------------------------------------------------------------------------------------------------------------------------------------------------------------------------------------------------------------------------------------------------------------------------------------------------------------------------------------------------------------------------------------------------------------------------------------------------------------------------------------------------------------------------------------------------------------------------------------------------------------------------------------------------------------------------------------------------------------------------------------------------------------------------------------------------------------------------------------------------------------------------------------------------------------------------------------------------------------------------------------------------------------------------------------------------------------------------------------	----------------------------------------------------------------------------------------------------------------------------------------------------------------------------------------------------------------------------------------------------------------------------------------------------------------------------------------

<p>разрешённых в установленном порядке работ (в охранных зонах воздушных линий электропередачи);</p> <ul style="list-style-type: none"> - использовать (запускать) любые летательные аппараты, в том числе воздушных змеев, спортивные модели летательных аппаратов (в охранных зонах воздушных линий электропередачи); - бросать якоря с судов и осуществлять их проход с отданными якорями, цепями, лотами, волокушами и тралями (в охранных зонах подводных кабельных линий электропередачи); - осуществлять проход судов с поднятыми стрелами кранов и других механизмов (в охранных зонах воздушных линий электропередачи). 	<p>3. Без письменного разрешения сетевой организации запрещается:</p> <ul style="list-style-type: none"> - строительство, капитальный ремонт, реконструкция или снос зданий и сооружений; - горные, взрывные, мелiorативные работы, в том числе связанные с временным затоплением земель; - посадка и вырубка деревьев и кустарников; - дноуглубительные, землечерпальные и погрузочно-разгрузочные работы, добыча рыбы, других водных животных и растений придонными орудиями лова, устройство водоевов, колка и заготовка льда (в охранных зонах подводных кабельных линий электропередачи); - проход судов, у которых расстояние по вертикали от верхнего крайнего габарита с грузом или без груза до нижней точки провеса проводов переходов воздушных линий электропередачи через водоёмы менее минимально допустимого расстояния, в том числе с учётом максимального уровня подъёма воды при паводке; - проезд машин и механизмов, имеющих общую высоту с грузом или без груза от поверхности дороги более 4,5 метра (в охранных зонах воздушных линий электропередачи); - земляные работы на глубине более 0,3 метра (на вспахиваемых землях на глубине более 0,45 метра), а также планировка грунта (в охранных зонах подземных кабельных линий электропередачи); - полив сельскохозяйственных культур в случае, если высота струи воды может составить свыше 3 метров (в охранных зонах воздушных линий электропередачи); - полевые сельскохозяйственные работы с применением
-------------------------------------------------------------------------------------------------------------------------------------------------------------------------------------------------------------------------------------------------------------------------------------------------------------------------------------------------------------------------------------------------------------------------------------------------------------------------------------------------------------------------------------------------------------------------------------------------------------------------------------------------------------------	-------------------------------------------------------------------------------------------------------------------------------------------------------------------------------------------------------------------------------------------------------------------------------------------------------------------------------------------------------------------------------------------------------------------------------------------------------------------------------------------------------------------------------------------------------------------------------------------------------------------------------------------------------------------------------------------------------------------------------------------------------------------------------------------------------------------------------------------------------------------------------------------------------------------------------------------------------------------------------------------------------------------------------------------------------------------------------------------------------------------------------------------------------------------------------------------------------------------------------------------------------------------------------------------------------------------------------------------------------------------------------------------------------------------------------------------------------------------------------------------------------------------------------------------------------------------------------

сельскохозяйственных машин и оборудования высотой более 4 метров (в охранных зонах воздушных линий электропередачи) или полевые сельскохозяйственные работы, связанные с вспашкой земли (в охранных зонах кабельных линий электропередачи).

4. Для объектов электросетевого хозяйства напряжением до 1000 вольт, помимо действий, предусмотренных пунктом 3, без письменного решения о согласовании сетевых организаций запрещается:

- размещать детские и спортивные площадки, стадионы, рынки, торговые точки, полевые станы, загоны для скота, гаражи и стоянки всех видов машин и механизмов, садовые, огороженные земельные участки и иные объекты недвижимости, расположенные в границах территории владения гражданами садоводства или огородничества для собственных нужд объекты жилищного строительства, в том числе индивидуального (в охранных зонах воздушных линий электропередачи);
- складировать или размещать хранилища любых, в том числе горюче-смазочных материалов;
- устраивать причалы для стоянки судов, барж и плавучих кранов, бросать якоря с судов и осуществлять их проход с отданными якорями, цепями, лотами, волокушами и трапами (в охранных зонах подводных кабельных линий электропередачи).

5. В охранных зонах объектов по производству электрической энергии запрещается осуществлять действия, которые могут нарушить безопасную работу объектов, в том числе привести к их повреждению или уничтожению и (или) повлечь причинение вреда жизни, здоровью граждан и имуществу физических или юридических лиц, а также нанесение вреда окружающей среде и возникновение пожаров и чрезвычайных ситуаций, а именно:

- убирать, перемещать, засыпать и повреждать предупреждающие знаки;
- размещать кладбища, скотомогильники, захоронения отходов производства и потребления, радиоактивных, химических, взрывчатых, токсичных, отравляющих и ядовитых веществ;
- производить сброс и слив едких и коррозионных веществ, в том числе растворов кислот, щелочей и солей, а также горюче-

		<p>смазочных материалов;</p> <ul style="list-style-type: none"> - разводить огонь и размещать какие-либо открытые или закрытые источники огня; - проводить работы, размещать объекты и предметы, возводить сооружения, которые могут препятствовать доступу к объектам, без создания необходимых для такого доступа проходов и подъездов; - производить работы ударными механизмами, сбрасывать тяжести массой свыше 5 тонн; - складировать любые материалы, в том числе взрывоопасные, пожароопасные и горюче-смазочные. <p>б. Без письменного согласования владельцев объектов запрещается:</p> <ul style="list-style-type: none"> - размещать детские и спортивные площадки, стадионы, рынки, торговые точки, полевые станы, загоны для скота, гаражи и стоянки всех видов машин и механизмов; - проводить любые мероприятия, связанные с пребыванием людей, не занятых выполнением работ, разрешенных в установленном порядке; - осуществлять горные, взрывные, мелиоративные работы, в том числе связанные с временным затоплением земель. 	
3	Придорожные полосы автомобильных дорог	<p>В придорожных полосах федеральных автомобильных дорог общего пользования, в придорожных полосах автомобильных дорог общего пользования регионального или межмуниципального значения запрещается строительство капитальных сооружений, за исключением:</p> <ul style="list-style-type: none"> - объектов, предназначенных для обслуживания таких автомобильных дорог, их строительства, реконструкции, капитального ремонта, ремонта и содержания; - объектов Государственной инспекции безопасности дорожного движения Министерства внутренних дел Российской Федерации; - объектов дорожного сервиса, рекламных конструкций, информационных щитов и указателей; - инженерных коммуникаций. 	<p>Приказ Минтранса России от 13.01.2010 № 4 «Об установлении и использовании придорожных полос автомобильных дорог федерального значения»</p> <p>Постановление правительства Воронежской области от 19.10.2010 № 879 «Об утверждении Порядка установления и использования придорожных полос автомобильных дорог общего пользования регионального или межмуниципального значения Воронежской области»</p>
4	Охранная зона трубопроводов (газопроводов, нефтепроводов и	<p>I. В охранных зонах трубопроводов запрещается производить всякого рода действия, могущие нарушить нормальную эксплуатацию трубопроводов либо привести к их повреждению, в частности:</p>	<p>Федеральный закон от 31.03.1999 № 69-ФЗ «О газоснабжении в Российской Федерации»</p> <p>«Правила охраны магистральных</p>

<p>нефтепродуктопроводов, аммиакопроводов)</p>	<ul style="list-style-type: none"> - перемешать, засыпать и ломать опознавательные и сигнальные знаки, контрольно - измерительные пункты; - открывать люки, калитки и двери необслуживаемых усилительных пунктов кабельной связи, ограждений узлов линейной арматуры, станций катодной и дренажной защиты, линейных и смотровых колодцев и других линейных устройств, открывать и закрывать краны и задвижки, отключать или включать средства связи, энергоснабжения и телемеханики трубопроводов; - устраивать всякого рода свалки, выливать растворы кислот, солей и щелочей; - разрушать берегоукрепительные сооружения, водопропускные устройства, земляные и иные сооружения (устройства), предохраняющие трубопроводы от разрушения, а прилегающую территорию и окружающую местность - от аварийного разлива транспортируемой продукции; - бросать якоря, проходить с отданными якорями, цепями, лотами, волокушами и тралами, производить дноуглубительные и землечерпальные работы; - разводить огонь и размещать какие-либо открытые или закрытые источники огня. <p>2. В охранных зонах трубопроводов без письменного разрешения предприятий трубопроводного транспорта запрещается:</p> <ul style="list-style-type: none"> - возводить любые постройки и сооружения; на расстоянии ближе 1000 м от оси аммиакопровода запрещается: строить коллективные сады с жилыми домами, устраивать массовые спортивные соревнования, соревнования с участием зрителей, купания, массовый отдых людей, любительское рыболовство, расположение временных полевых жилищ и станов любого назначения, загоны для скота; - высаживать деревья и кустарники всех видов, складировать корма, удобрения, материалы, сено и солому, располагать конюшни, содержать скот, выделывать рыбопромысловые участки, производить добычу рыбы, а также водных животных и растений, устраивать водопой, производить колку и заготовку льда; - соорудить проезды и проезды через трассы трубопроводов, устраивать стоянки автомобильного транспорта, тракторов и механизмов, размещать сады и огороды; 	<p>трубопроводов», утвержденные Минтопэнерго РФ 29.04.1992, Постановлением Госгортехнадзора РФ от 22.04.1992 № 9</p> <p>Постановление Госгортехнадзора РФ от 23.11.1994 № 61 «О распространении «Правил охраны магистральных трубопроводов» на магистральные аммиакопроводы»</p> <p>Постановление Правительства Российской Федерации от 08.09.2017 № 1083 «Об утверждении Правил охраны магистральных газопроводов и о внесении изменений в Положение о представлении в федеральный орган исполнительной власти (его территориальные органы), уполномоченный Правительством Российской Федерации на осуществление государственного кадастрового учета, государственной регистрации прав, ведение Единого государственного реестра недвижимости и предоставление сведений, содержащихся в Едином государственном реестре недвижимости, федеральными органами исполнительной власти, органами государственной власти субъектов Российской Федерации и органами местного самоуправления дополнительных сведений, самопроизводимых на публичных кадастровых картах»</p> <p>Постановление Правительства Российской Федерации от 20.11.2000 № 878 «Об утверждении Правил охраны газораспределительных сетей»</p>
------------------------------------------------	---------------------------------------------------------------------------------------------------------------------------------------------------------------------------------------------------------------------------------------------------------------------------------------------------------------------------------------------------------------------------------------------------------------------------------------------------------------------------------------------------------------------------------------------------------------------------------------------------------------------------------------------------------------------------------------------------------------------------------------------------------------------------------------------------------------------------------------------------------------------------------------------------------------------------------------------------------------------------------------------------------------------------------------------------------------------------------------------------------------------------------------------------------------------------------------------------------------------------------------------------------------------------------------------------------------------------------------------------------------------------------------------------------------------------------------------------------------------------------------------------------------------------------------------------------------------------------------------------------------------------------------------------------------------------------------------------------------------------------------------------------------------------------------------------------------------------------------------------------------------------------------------------------------------------------------------------------------------------------------------------------------------------------------------------------------------------------------------------------------------------------------------------------------------------------	------------------------------------------------------------------------------------------------------------------------------------------------------------------------------------------------------------------------------------------------------------------------------------------------------------------------------------------------------------------------------------------------------------------------------------------------------------------------------------------------------------------------------------------------------------------------------------------------------------------------------------------------------------------------------------------------------------------------------------------------------------------------------------------------------------------------------------------------------------------------------------------------------------------------------------------------------------------------------------------------------------------------------------------------------------------------------------------------------------------------------------------------------------------------------------------------------------

- производить мелиоративные земляные работы, сооружать оросительные и осушительные системы;
 - производить всякого рода открытые и подземные, горные, строительные, монтажные и взрывные работы, планировку грунта.
3. В охранных зонах магистральных газопроводов запрещается:
- перемещать, засыпать, повреждать и разрушать контрольно-измерительные и контрольно-диагностические пункты, предупредительные надписи, опознавательные и сигнальные знаки местонахождения магистральных газопроводов;
 - открывать двери и люки необслуживаемых усилительных пунктов на кабельных линиях связи, калитки ограждений узлов линейной арматуры, двери установок электрохимической защиты, люки линейных и смотровых колодцев, открывать и закрывать краны, задвижки, отключать и включать средства связи, энергооборудования, устройства телемеханики магистральных газопроводов;
 - устраивать свалки, осуществлять сброс и слив едких и коррозионно-агрессивных веществ и горюче-смазочных материалов;
 - складировать любые материалы, в том числе горюче-смазочные, или размещать хранилища любых материалов;
 - повреждать берегозащитные, водовыпускные сооружения, земляные и иные сооружения (устройства), предохраняющие магистральный газопровод от разрушения;
 - осуществлять постановку судов и плавучих объектов на якорь, добычу морских млекопитающих, рыболовство придонными орудиями добычи (вылова) водных биологических ресурсов, плавание с вытравленной якорь-цепью;
 - проводить дноуглубительные и другие работы, связанные с изменением дна и берегов водных объектов, за исключением работ, необходимых для технического обслуживания объекта магистрального газопровода;
 - проводить работы с использованием ударно-импульсных устройств и вспомогательных механизмов, сбрасывать грузы;
 - осуществлять рекреационную деятельность (кроме деятельности по размещению туристских стоянок), разводить костры и размещать источники огня;
 - огораживать и перегораживать охранные зоны;
 - размещать какие-либо здания, строения, сооружения, не

	<p>относящиеся к объектам, указанным в пункте 2 Правил, за исключением объектов, указанных в подпунктах «д» – «к» и «м» пункта 6 Правил, утвержденным Постановлением Правительства РФ от 08.09.2017 № 1083;</p> <ul style="list-style-type: none"> - осуществляют несанкционированное подключение (присоединение) к магистральному газопроводу. <p>4. В охранных зонах магистральных газопроводов без письменного разрешения собственника магистрального газопровода или организации, эксплуатирующей магистральный газопровод не допускается:</p> <ul style="list-style-type: none"> - проведение горных, взрывных, строительных, монтажных, мелиоративных работ, в том числе работ, связанных с затоплением земель; - осуществление посадки и вырубки деревьев и кустарников; - проведение погрузочно-разгрузочных работ, устройство водопоев скота, колка и заготовка льда; - проведение земляных работ на глубине более чем 0,3 метра, планировка грунта; - сооружение запруд на реках и ручьях; - складирование кормов, удобрений, сена, соломы, размещение полевых станков и загонов для скота; - размещение туристских стоянок; - размещение гаражей, стоянок и парковок транспортных средств; - сооружение проездов через магистральные газопроводы; - прокладка инженерных коммуникаций; - проведение инженерных изысканий, связанных с бурением скважин и устройством шурфов; - устройство причалов для судов и пляжей; - проведение работ на объектах транспортной инфраструктуры, находящихся на территории охранной зоны; - проведение работ, связанных с временным затоплением земель, не относящихся к землям сельскохозяйственного назначения. <p>5. В границах охранной зоны газораспределительных сетей запрещается:</p> <ul style="list-style-type: none"> - строить объекты жилищно-гражданского и производственного назначения;
--	------------------------------------------------------------------------------------------------------------------------------------------------------------------------------------------------------------------------------------------------------------------------------------------------------------------------------------------------------------------------------------------------------------------------------------------------------------------------------------------------------------------------------------------------------------------------------------------------------------------------------------------------------------------------------------------------------------------------------------------------------------------------------------------------------------------------------------------------------------------------------------------------------------------------------------------------------------------------------------------------------------------------------------------------------------------------------------------------------------------------------------------------------------------------------------------------------------------------------------------------------------------------------------------------------------------------------------------------------------------------------------------------------------------------------------------------------------------------------------------------------------------------------------------------------------------------------------------------------------------------------------------------------------------------------------------------------------------------------------------------------------------------------------------------------------------------------------------------------------------------------------------------------------------------------------------------------------------------------------------------------------------------

		<ul style="list-style-type: none"> - снести и реконструировать мосты, коллекторы, автомобильные и железные дороги с расположенными на них газораспределительными сетями без предварительного выноса этих газопроводов по согласованию с эксплуатационными организациями; - разрушать берегоукрепительные сооружения, водопропускные устройства, земляные и иные сооружения, предохраняющие газораспределительные сети от разрушений; - перемещать, повреждать, засыпать и уничтожать опознавательные знаки, контрольно-измерительные пункты и другие устройства газораспределительных сетей; - устраивать свалки и склады, разливать растворы кислот, солей, щелочей и других химически активных веществ; - огораживать и перегораживать охранные зоны, препятствовать доступу персонала эксплуатационных организаций к газораспределительным сетям, проведению обслуживания и устранению повреждений газораспределительных сетей; - разводить огонь и размещать источники огня; - рыть погребя, копать и обрабатывать почву сельскохозяйственными и мелкоративными орудиями и механизмами на глубину более 0,3 метра; - открывать калитки и двери газорегуляторных пунктов, станций катодной и дренажной защиты, люки подземных колодцев, включать или отключать электроснабжение средств связи, освещения и систем телемеханики; - набрасывать, приставлять и привязывать к опорам и надземным газопроводам, ограждениям и зданиям газораспределительных сетей посторонние предметы, лестницы, влезать на них; - самовольно подключаться к газораспределительным сетям. 	
5	Водоохранная зона	<p>В границах водоохранной зоны запрещается:</p> <ul style="list-style-type: none"> - использование сточных вод в целях регулирования плодородия почв; - размещение кладбищ, скотомогильников, объектов размещения отходов производства и потребления, химических, взрывчатых, токсичных, отравляющих и ядовитых веществ, пунктов захоронения радиоактивных отходов; - осуществление авиационных мер по борьбе с вредными организмами; 	Водный кодекс Российской Федерации

	<p>- движение и стоянка транспортных средств (кроме специальных транспортных средств), за исключением их движения по дорогам и стоянки на дорогах и в специально оборудованных местах, имеющих твердое покрытие;</p> <p>- строительство и реконструкция автозаправочных станций, складов горюче-смазочных материалов (за исключением случаев, если автозаправочные станции, склады горюче-смазочных материалов размещены на территориях портов, инфраструктуры внутренних водных путей, в том числе баз (сооружений) для стоянки маломерных судов, объектов органов федеральной службы безопасности), станций технического обслуживания, используемых для технического осмотра и ремонта транспортных средств, осуществление мойки транспортных средств;</p> <p>- размещение специализированных хранилищ пестицидов и агрохимикатов, применение пестицидов и агрохимикатов;</p> <p>- сброс сточных, в том числе дренажных, вод;</p> <p>- разведка и добыча общераспространенных полезных ископаемых (за исключением случаев, если разведка и добыча общераспространенных полезных ископаемых осуществляются пользователями недр, осуществляющими разведку и добычу иных видов полезных ископаемых, в границах предоставленных им в соответствии с законодательством Российской Федерации о недрах горных отводов и (или) геологических отводов на основании утвержденного технического проекта в соответствии со ст. 19.1 Закона Российской Федерации от 21 февраля 1992 года № 2395-1 «О недрах»).</p>	<p>Постановление Правительства Российской Федерации от 06.10.2008 № 743 «Об утверждении Правил установления рыбоохранных зон»</p>
<p>Рыбоохранная зона</p>	<p>В границах рыбоохранной зоны запрещается:</p> <ul style="list-style-type: none"> - использование сточных вод в целях регулирования плодородия почв; - размещение кладбищ, скотомогильников, объектов размещения отходов производства и потребления, химических, взрывчатых, токсичных, отравляющих и ядовитых веществ, пунктов захоронения радиоактивных отходов; - осуществление авиационных мер по борьбе с вредными организмами; - движение и стоянка транспортных средств (кроме специальных транспортных средств), за исключением их движения по дорогам и стоянки на дорогах и в специально оборудованных местах, 	

		<p>имеющих твердое покрытие;</p> <ul style="list-style-type: none"> - размещение автозаправочных станций, складов горюче-смазочных материалов (за исключением случаев, если автозаправочные станции, склады горюче-смазочных материалов размещены на территориях портов, судостроительных и судоремонтных организаций, инфраструктуры внутренних водных путей при условии соблюдения требований законодательства в области охраны окружающей среды и Водного кодекса Российской Федерации), станций технического обслуживания, используемых для технического осмотра и ремонта транспортных средств, осуществление мойки транспортного средства; - размещение специализированных хранилищ пестицидов и агрохимикатов, применение пестицидов и агрохимикатов; - сброс сточных, в том числе дренажных, вод; - разведка и добыча общераспространенных полезных ископаемых (за исключением случаев, если разведка и добыча общераспространенных полезных ископаемых осуществляются пользователями недр, осуществляющими разведку и добычу иных видов полезных ископаемых, в границах предоставленных им в соответствии с законодательством Российской Федерации о недрах горных отвалов и (или) геологических отвалов на основании утвержденного технического проекта в соответствии со статьей 19.1 Закона Российской Федерации «О недрах»); - распашка земель; - размещение отвалов размываемых грунтов; - выпас сельскохозяйственных животных и организация для них летних лагерей, ванн. 	
6	Прибрежная защитная полоса	<p>В границах прибрежных защитных полос запрещается:</p> <ul style="list-style-type: none"> - использование сточных вод в целях регулирования плодородия почв; - размещение кладбищ, скотомогильников, объектов размещения отходов производства и потребления, химических, взрывчатых, токсичных, отравляющих и ядовитых веществ, пунктов захоронения радиоактивных отходов; - осуществление авиационных мер по борьбе с вредными организмами; - движение и стоянка транспортных средств (кроме специальных транспортных средств), за исключением их движения по дорогам и 	Водный кодекс Российской Федерации

		<p>стоянки на дорогах и в специально оборудованных местах, имеющих твердое покрытие;</p> <ul style="list-style-type: none"> - строительство и реконструкция автозаправочных станций, складов горюче-смазочных материалов (за исключением случаев, если автозаправочные станции, склады горюче-смазочных материалов размещены на территориях портов, инфраструктуры внутренних водных путей, в том числе баз (сооружений) для стоянки маломерных судов, объектов органов федеральной службы безопасности), станций технического обслуживания, используемых для технического осмотра и ремонта транспортных средств, осуществление мойки транспортных средств; - размещение специализированных хранилищ пестицидов и агрохимикатов, применение пестицидов и агрохимикатов; - сброс сточных, в том числе дренажных, вод; - разведка и добыча общераспространенных полезных ископаемых (за исключением случаев, если разведка и добыча общераспространенных полезных ископаемых осуществляются пользователями недр, осуществляющими разведку и добычу иных видов полезных ископаемых, в границах предоставленных им в соответствии с законодательством Российской Федерации о недрах горных отводов и (или) геологических отводов на основании утвержденного технического проекта в соответствии со ст. 19.1 Закона Российской Федерации от 21 февраля 1992 года № 2395-1 «О недрах»); - распашка земель; - размещение отвалов размываемых грунтов; - выпас сельскохозяйственных животных и организация для них летних лагерей, ванн. 	
7	<p>Зоны санитарной охраны источников питьевого и хозяйственно-бытового водоснабжения, а также устанавливаемые в случаях, предусмотренных Водным кодексом Российской Федерации, в отношении подземных водных объектов зоны</p>	<p>В зоне санитарной охраны источников питьевого и хозяйственно-бытового водоснабжения запрещается сброс сточных, в том числе дренажных, вод.</p> <p>На территории зоны санитарной охраны подземных источников водоснабжения:</p> <ol style="list-style-type: none"> 1. В первом поясе не допускается: <ul style="list-style-type: none"> - посадка высокоствольных деревьев; - все виды строительства, не имеющие непосредственного отношения к эксплуатации, реконструкции и расширению водопроводных сооружений, в том числе прокладка трубопроводов 	<p>Водный кодекс Российской Федерации</p> <p>СанПиН 2.1.4.1110-02 «Зоны санитарной охраны источников водоснабжения и водопроводов питьевого назначения»</p>

специальной охраны	<p>различного назначения;</p> <ul style="list-style-type: none"> - размещение жилых и хозяйственно-бытовых зданий; - проживание людей; - применение ядохимикатов и удобрений. <p>2. Во втором поясе запрещено:</p> <ul style="list-style-type: none"> - закачка отработанных вод в подземные горизонты, подземное складирование твёрдых отходов и разработка недр земли; - размещение кладбищ, скотомогильников, полей ассенизации, полей фильтрации, навозохранилищ, силосных траншей, животноводческих и птицеводческих предприятий и других объектов, обусловливающих опасность микробного загрязнения подземных вод; - применение удобрений и ядохимикатов; - рубка леса главного пользования и реконструкции; - размещение складов горюче-смазочных материалов, ядохимикатов и минеральных удобрений, накопителей промстоков, шламоохранилищ и других объектов, обусловливающих опасность химического загрязнения подземных вод. <p>Бурение новых скважин и новое строительство, связанное с нарушением почвенного покрова, производится при обязательном согласовании с центром государственного санитарно-эпидемиологического надзора.</p> <p>3. В третьем поясе запрещено:</p> <ul style="list-style-type: none"> - закачка отработанных вод в подземные горизонты, подземное складирование твёрдых отходов и разработка недр земли; - размещение складов горюче-смазочных материалов, ядохимикатов и минеральных удобрений, накопителей промстоков, шламоохранилищ и других объектов, обусловливающих опасность химического загрязнения подземных вод. Размещение таких объектов допускается в пределах третьего пояса санитарной охраны только при использовании защищённых подземных вод, при условии выполнения специальных мероприятий по защите водоносного горизонта от загрязнения при наличии санитарно-эпидемиологического заключения центра государственного санитарно-эпидемиологического надзора, выданного с учётом заключения органов геологического контроля.
--------------------	---------------------------------------------------------------------------------------------------------------------------------------------------------------------------------------------------------------------------------------------------------------------------------------------------------------------------------------------------------------------------------------------------------------------------------------------------------------------------------------------------------------------------------------------------------------------------------------------------------------------------------------------------------------------------------------------------------------------------------------------------------------------------------------------------------------------------------------------------------------------------------------------------------------------------------------------------------------------------------------------------------------------------------------------------------------------------------------------------------------------------------------------------------------------------------------------------------------------------------------------------------------------------------------------------------------------------------------------------------------------------------------------------------------------------------------------------------------------------------------------------------------------------------------------------------------------------------------------------------------------------------------------------------------------------------------------------------------------------------------------------------------------------------------------------------------------------------------------------------------------------------------------------------------------------------------------------------------------------------------------------------------------------------------------------------------------------------------------------

Бурение новых скважин и новое строительство, связанное с нарушением почвенного покрова, производится при обязательном согласовании с центром государственного санитарно-эпидемиологического надзора.

На территории зоны санитарной охраны поверхностных источников водоснабжения:

1. В первом поясе не допускается:

- посадка высокоствольных деревьев;
- все виды строительства, не имеющие непосредственного отношения к эксплуатации, реконструкции и расширению водопроводных сооружений, в том числе прокладка трубопроводов различного назначения;
- размещение жилых и хозяйственно-бытовых зданий;
- проживание людей;
- применение ядохимикатов и удобрений;
- спуск любых сточных вод, в том числе сточных вод водного транспорта;
- купание, стирка белья, водопой скота и другие виды водопользования, оказывающие влияние на качество воды.

2. Во втором поясе не допускается:

- рубка леса главного пользования и реконструкции, а также закрепление за лесозаготовительными предприятиями древесины на корню и лесосечного фонда долгосрочного пользования (допускается только рубки ухода и санитарные рубки леса);
- расположение стойбищ и выпас скота, а также всякое другое использование водоема и земельных участков, лесных угодий в пределах прибрежной полосы шириной не менее 500 м, которое может привести к ухудшению качества или уменьшению количества воды источника водоснабжения;
- отведение сточных вод в зоне водосбора источника водоснабжения, включая его притоки, не отвечающих гигиеническим требованиям к охране поверхностных вод;
- размещение кладбищ, скотомогильников, полей ассенизации, полей фильтрации, навозохранилищ, силосных траншей, животноводческих и птицеводческих предприятий и других объектов, обусловливающих опасность микробного загрязнения

	<p>подземных вод;</p> <ul style="list-style-type: none"> - применение удобрений и ядохимикатов; - рубка леса главного пользования и реконструкции; - сброс промышленных, сельскохозяйственных, городских и ливневых сточных вод, содержание в которых химических веществ и микроорганизмов превышает установленные санитарными правилами гигиенические нормативы качества воды (с учетом Определения Верховного Суда РФ от 25.09.2014 № АПЛ14-393); - размещение складов горюче-смазочных материалов, ядохимикатов и минеральных удобрений, накопителей промстоков, шламохранилищ и других объектов, обуславливающих опасность химического загрязнения подземных вод.
	<p>Регулирование отведения территории для нового строительства жилых, промышленных и сельскохозяйственных объектов, а также согласование изменений технологий действующих предприятий, связанных с повышением степени опасности загрязнения сточными водами источника водоснабжения производится при согласовании с центром государственного санитарно-эпидемиологического надзора.</p> <p>Все работы, в том числе добыча песка, гравия, донноуглубительные, в пределах акватории зоны санитарной охраны допускаются по согласованию с центром государственного санитарно - эпидемиологического надзора лишь при обосновании гидрологическими расчетами отсутствия ухудшения качества воды в створе водозабора.</p>
	<p>Использование химических методов борьбы с эвтрофикацией водоемов допускается при условии применения препаратов, имеющих положительное санитарно - эпидемиологическое заключение государственной санитарно - эпидемиологической службы Российской Федерации.</p> <p>Использование источников водоснабжения в пределах второго пояса зоны санитарной охраны для купания, туризма, водного спорта и рыбной ловли допускается в установленных местах при условии соблюдения гигиенических требований к охране поверхностных вод, а также гигиенических требований к зонам рекреации водных объектов.</p>

	<p>3. В третьем поясе не допускается отведение сточных вод в зоне водосбора источника водоснабжения, включая его притоки, не отвечающих гигиеническим требованиям к охране поверхностных вод.</p> <p>Регулирование отведения территории для нового строительства жилых, промышленных и сельскохозяйственных объектов, а также согласование изменений технологий действующих предприятий, связанных с повышением степени опасности загрязнения сточными водами источника водоснабжения производится при согласовании с центром государственного санитарно-эпидемиологического надзора.</p> <p>Все работы, в том числе добыча песка, гравия, донноуглубительные, в пределах акватории зоны санитарной охраны допускаются по согласованию с центром государственного санитарно - эпидемиологического надзора лишь при обосновании гидрологическими расчетами отсутствия ухудшения качества воды в створе водозабора.</p> <p>Использование химических методов борьбы с эвтрофикацией водоемов допускается при условии применения препаратов, имеющих положительное санитарно - эпидемиологическое заключение государственной санитарно - эпидемиологической службы Российской Федерации.</p>	
8	<p>Санитарно-защитная зона</p> <p>В границах санитарно-защитной зоны не допускается использования земельных участков в целях:</p> <ul style="list-style-type: none"> - размещения жилой застройки, объектов образовательного и медицинского назначения, спортивных сооружений открытого типа, организацией отдыха детей и их оздоровления, зон рекреационного назначения и для ведения садоводства; - размещения объектов для производства и хранения лекарственных средств, объекты пищевых отраслей промышленности, оптовых складов продовольственного сырья и пищевой продукции, комплексов водопроводных сооружений для подготовки и хранения питьевой воды, использования земельных участков в целях производства, хранения и переработки сельскохозяйственной продукции, предназначенной для дальнейшего использования в качестве пищевой продукции, если химическое, физическое и (или) биологическое воздействие объекта, в отношении которого установлена санитарно-защитная зона, приведет к нарушению 	<p>Постановление Правительства Российской Федерации от 03.03.2018 № 222 «Об утверждении Правил установления санитарно-защитных зон и использования земельных участков, расположенных в границах санитарно-защитных зон»</p>

		качества и безопасности таких средств, сырья, воды и продукции в соответствии с установленными требованиями.	
--	--	--------------------------------------------------------------------------------------------------------------	--

Приложение №1
к правилам землепользования и застройки
Краснолиманского сельского поселения
Панинского муниципального района
Воронежской области

СВЕДЕНИЯ О ГРАНИЦАХ ТЕРРИТОРИАЛЬНЫХ ЗОН,
СОДЕРЖАЩИЕ ГРАФИЧЕСКОЕ ОПИСАНИЕ МЕСТОПОЛОЖЕНИЯ
ГРАНИЦ ТЕРРИТОРИАЛЬНЫХ ЗОН, ПЕРЕЧЕНЬ КООРДИНАТ
ХАРАКТЕРНЫХ ТОЧЕК ГРАНИЦ ТЕРРИТОРИАЛЬНЫХ ЗОН
СЕЛА КРАСНЫЙ ЛИМАН

ОПИСАНИЕ МЕСТОПОЛОЖЕНИЯ ГРАНИЦ

Зона застройки индивидуальными жилыми домами - Ж1

(наименование объекта, местоположение границ которого описано
(далее - объект)

Раздел 1

Сведения об объекте		
№ п/п	Характеристики объекта	Описание характеристик
1	2	3
1	Местоположение объекта	Воронежская область, Панинский муниципальный район, Краснолиманское сельское поселение, село Красный Лиман
2	Площадь объекта \pm величина погрешности определения площади ($P \pm \Delta P$)	6215386 \pm 43629 м ²
3	Иные характеристики объекта	-

Сведения о местоположении границ объекта					
1. Система координат: МСК - 36, зона 2					
2. Сведения о характерных точках границ объекта					
Обозначение характерных точек границ	Координаты, м		Метод определения координат характерной точки	Средняя квадратическая погрешность положения характерной точки (Mt), м	Описание обозначения точки на местности (при наличии)
	X	Y			
1	2	3	4	5	6
1	502215.77	2137260.16	Картометрический	1.00	-
2	502064.08	2137379.14	Картометрический	1.00	-
3	502024.02	2137421.96	Картометрический	1.00	-
4	501838.28	2137321.64	Картометрический	1.00	-
5	501757.90	2137164.75	Картометрический	1.00	-
6	501681.40	2137023.36	Картометрический	1.00	-
7	501516.01	2136944.98	Картометрический	1.00	-
8	501428.67	2136968.12	Картометрический	1.00	-
9	501289.25	2137062.93	Картометрический	1.00	-
10	501153.44	2137074.51	Картометрический	1.00	-
11	501043.84	2137086.08	Картометрический	1.00	-
12	501001.61	2137094.55	Картометрический	1.00	-
13	500890.60	2136966.42	Картометрический	1.00	-
14	500762.19	2136988.89	Картометрический	1.00	-
15	500680.12	2136950.41	Картометрический	1.00	-
16	500554.73	2137006.03	Картометрический	1.00	-
17	500346.92	2136822.90	Картометрический	1.00	-
18	500278.75	2136824.75	Картометрический	1.00	-
19	500225.95	2136874.82	Картометрический	1.00	-
20	500101.86	2136828.85	Картометрический	1.00	-
21	499952.04	2136734.65	Картометрический	1.00	-
22	499862.21	2136655.19	Картометрический	1.00	-
23	499795.72	2136664.13	Картометрический	1.00	-
24	499644.61	2136727.04	Картометрический	1.00	-
25	499473.26	2136831.12	Картометрический	1.00	-
26	499407.77	2136871.41	Картометрический	1.00	-
27	499304.21	2136922.23	Картометрический	1.00	-
28	499260.17	2136921.51	Картометрический	1.00	-
29	499191.28	2136805.00	Картометрический	1.00	-
30	499028.00	2136588.12	Картометрический	1.00	-
31	498990.11	2136544.93	Картометрический	1.00	-
32	498925.99	2136548.34	Картометрический	1.00	-
33	498859.40	2136607.73	Картометрический	1.00	-
34	498806.30	2136635.61	Картометрический	1.00	-
35	498703.10	2136610.28	Картометрический	1.00	-

1	2	3	4	5	6
36	498577.54	2136528.51	Картометрический	1.00	-
37	498514.72	2136472.72	Картометрический	1.00	-
38	498432.85	2136436.25	Картометрический	1.00	-
39	498372.44	2136422.23	Картометрический	1.00	-
40	498214.65	2136445.77	Картометрический	1.00	-
41	498156.67	2136426.34	Картометрический	1.00	-
42	498111.33	2136305.37	Картометрический	1.00	-
43	498019.59	2136247.74	Картометрический	1.00	-
44	497984.80	2136179.98	Картометрический	1.00	-
45	497965.40	2136125.38	Картометрический	1.00	-
46	497949.16	2136061.46	Картометрический	1.00	-
47	497889.82	2136033.31	Картометрический	1.00	-
48	497828.44	2136014.22	Картометрический	1.00	-
49	497758.51	2135991.24	Картометрический	1.00	-
50	497703.89	2135951.64	Картометрический	1.00	-
51	497629.86	2135872.42	Картометрический	1.00	-
52	497465.48	2135859.19	Картометрический	1.00	-
53	497335.22	2135795.44	Картометрический	1.00	-
54	497202.43	2135735.82	Картометрический	1.00	-
55	497107.12	2135666.61	Картометрический	1.00	-
56	497042.56	2135641.16	Картометрический	1.00	-
57	496945.29	2135648.12	Картометрический	1.00	-
58	496840.41	2135688.49	Картометрический	1.00	-
59	496696.88	2135641.44	Картометрический	1.00	-
60	496715.81	2135568.10	Картометрический	1.00	-
61	496725.27	2135512.10	Картометрический	1.00	-
62	496728.43	2135486.08	Картометрический	1.00	-
63	496743.18	2135476.21	Картометрический	1.00	-
64	497063.37	2135498.00	Картометрический	1.00	-
65	497356.91	2135518.80	Картометрический	1.00	-
66	497387.16	2135521.03	Картометрический	1.00	-
67	497712.16	2135540.81	Картометрический	1.00	-
68	497754.18	2135543.18	Картометрический	1.00	-
69	497892.32	2135551.82	Картометрический	1.00	-
70	497947.21	2135555.89	Картометрический	1.00	-
71	497998.73	2135562.53	Картометрический	1.00	-
72	498195.39	2135599.37	Картометрический	1.00	-
73	498201.48	2135606.22	Картометрический	1.00	-
74	498217.53	2135607.49	Картометрический	1.00	-
75	498220.50	2135603.28	Картометрический	1.00	-
76	498229.80	2135605.11	Картометрический	1.00	-
77	498367.35	2135643.24	Картометрический	1.00	-
78	498423.27	2135657.99	Картометрический	1.00	-
79	498531.91	2135688.50	Картометрический	1.00	-
80	498604.10	2135711.68	Картометрический	1.00	-
81	498680.04	2135741.34	Картометрический	1.00	-
82	498759.66	2135775.52	Картометрический	1.00	-
83	498759.86	2135779.95	Картометрический	1.00	-

1	2	3	4	5	6
84	498769.91	2135785.18	Картометрический	1.00	-
85	498774.70	2135781.48	Картометрический	1.00	-
86	498815.53	2135797.93	Картометрический	1.00	-
87	498934.48	2135846.71	Картометрический	1.00	-
88	499007.62	2135874.91	Картометрический	1.00	-
89	499022.76	2135880.47	Картометрический	1.00	-
90	499048.82	2135889.62	Картометрический	1.00	-
91	499153.70	2135923.76	Картометрический	1.00	-
92	499156.97	2135929.36	Картометрический	1.00	-
93	499169.94	2135931.48	Картометрический	1.00	-
94	499171.53	2135929.55	Картометрический	1.00	-
95	499265.91	2135951.29	Картометрический	1.00	-
96	499337.24	2135965.40	Картометрический	1.00	-
97	499375.71	2135972.32	Картометрический	1.00	-
98	499452.26	2135983.53	Картометрический	1.00	-
99	499458.10	2135989.40	Картометрический	1.00	-
100	499480.08	2135991.06	Картометрический	1.00	-
101	499488.77	2135986.65	Картометрический	1.00	-
102	499561.15	2135994.90	Картометрический	1.00	-
103	499638.70	2136004.19	Картометрический	1.00	-
104	499775.67	2136024.67	Картометрический	1.00	-
105	499964.83	2136055.96	Картометрический	1.00	-
106	499989.10	2136059.97	Картометрический	1.00	-
107	500031.86	2136070.85	Картометрический	1.00	-
108	500054.86	2136077.07	Картометрический	1.00	-
109	500364.66	2136173.80	Картометрический	1.00	-
110	500567.45	2136236.77	Картометрический	1.00	-
111	500587.50	2136243.11	Картометрический	1.00	-
112	500978.71	2136365.54	Картометрический	1.00	-
113	501146.32	2136419.21	Картометрический	1.00	-
114	501232.06	2136449.56	Картометрический	1.00	-
115	501232.67	2136455.33	Картометрический	1.00	-
116	501249.54	2136460.36	Картометрический	1.00	-
117	501258.22	2136458.36	Картометрический	1.00	-
118	501296.05	2136480.15	Картометрический	1.00	-
119	501338.80	2136509.33	Картометрический	1.00	-
120	501406.07	2136560.14	Картометрический	1.00	-
121	501498.22	2136631.35	Картометрический	1.00	-
122	501704.34	2136791.27	Картометрический	1.00	-
123	501765.67	2136837.86	Картометрический	1.00	-
124	501867.85	2136916.83	Картометрический	1.00	-
125	501910.62	2136950.92	Картометрический	1.00	-
126	501945.93	2136981.70	Картометрический	1.00	-
127	502133.62	2137163.30	Картометрический	1.00	-
128	502183.82	2137216.97	Картометрический	1.00	-
129	502193.16	2137229.57	Картометрический	1.00	-
1	502215.77	2137260.16	Картометрический	1.00	-

1	2	3	4	5	6
130	500415.58	2136310.53	Картометрический	1.00	-
131	500407.55	2136439.06	Картометрический	1.00	-
132	500305.33	2136431.28	Картометрический	1.00	-
133	500253.37	2136420.83	Картометрический	1.00	-
134	500254.61	2136414.63	Картометрический	1.00	-
135	500019.22	2136363.94	Картометрический	1.00	-
136	500043.48	2136271.43	Картометрический	1.00	-
137	500207.42	2136325.53	Картометрический	1.00	-
138	500218.10	2136274.66	Картометрический	1.00	-
139	500357.30	2136300.83	Картометрический	1.00	-
130	500415.58	2136310.53	Картометрический	1.00	-
140	499439.26	2136250.01	Картометрический	1.00	-
141	499392.34	2136410.64	Картометрический	1.00	-
142	499362.81	2136517.08	Картометрический	1.00	-
143	499314.62	2136499.43	Картометрический	1.00	-
144	499277.98	2136475.63	Картометрический	1.00	-
145	499257.06	2136375.30	Картометрический	1.00	-
146	499258.58	2136207.08	Картометрический	1.00	-
140	499439.26	2136250.01	Картометрический	1.00	-
147	499337.95	2136006.23	Картометрический	1.00	-
148	499297.75	2136191.39	Картометрический	1.00	-
149	499194.16	2136174.13	Картометрический	1.00	-
150	499168.77	2136154.39	Картометрический	1.00	-
151	499169.12	2135961.45	Картометрический	1.00	-
147	499337.95	2136006.23	Картометрический	1.00	-
152	498795.43	2135882.68	Картометрический	1.00	-
153	498756.33	2135959.54	Картометрический	1.00	-
154	498746.04	2135982.34	Картометрический	1.00	-
155	498676.16	2135957.43	Картометрический	1.00	-
156	498656.82	2136016.27	Картометрический	1.00	-
157	498640.32	2136010.48	Картометрический	1.00	-
158	498604.97	2135996.48	Картометрический	1.00	-
159	498620.46	2135957.36	Картометрический	1.00	-
160	498626.83	2135939.30	Картометрический	1.00	-
161	498664.21	2135951.70	Картометрический	1.00	-
162	498688.78	2135894.38	Картометрический	1.00	-
163	498709.93	2135841.24	Картометрический	1.00	-
152	498795.43	2135882.68	Картометрический	1.00	-
164	501705.24	2137330.47	Картометрический	1.00	-
165	501559.45	2137508.16	Картометрический	1.00	-
166	501540.90	2137546.63	Картометрический	1.00	-
167	501530.02	2137569.09	Картометрический	1.00	-
168	501529.27	2137568.58	Картометрический	1.00	-
169	501440.37	2137338.85	Картометрический	1.00	-

1	2	3	4	5	6
170	501128.23	2137389.17	Картометрический	1.00	-
171	501155.35	2137520.87	Картометрический	1.00	-
172	501075.13	2137581.73	Картометрический	1.00	-
173	501017.70	2137641.84	Картометрический	1.00	-
174	500996.12	2137662.87	Картометрический	1.00	-
175	501048.29	2137743.33	Картометрический	1.00	-
176	501173.68	2137918.31	Картометрический	1.00	-
177	501058.09	2138050.80	Картометрический	5.00	-
178	501055.85	2138048.76	Картометрический	5.00	-
179	500922.40	2137948.92	Картометрический	1.00	-
180	500770.24	2137834.91	Картометрический	1.00	-
181	500705.86	2137786.67	Картометрический	1.00	-
182	500763.31	2137639.07	Картометрический	1.00	-
183	500634.32	2137580.82	Картометрический	1.00	-
184	500603.73	2137566.62	Картометрический	1.00	-
185	500541.58	2137537.57	Картометрический	1.00	-
186	500347.82	2137406.57	Картометрический	1.00	-
187	500325.97	2137426.16	Картометрический	1.00	-
188	500206.94	2137347.22	Картометрический	1.00	-
189	500219.48	2137320.50	Картометрический	1.00	-
190	500089.91	2137231.93	Картометрический	1.00	-
191	499901.21	2137157.73	Картометрический	1.00	-
192	499890.74	2137153.60	Картометрический	1.00	-
193	499880.03	2137165.94	Картометрический	1.00	-
194	499818.09	2137237.24	Картометрический	1.00	-
195	499607.21	2137555.63	Картометрический	1.00	-
196	499796.10	2137665.63	Картометрический	1.00	-
197	499757.83	2137743.45	Картометрический	1.00	-
198	499585.94	2137934.12	Картометрический	1.00	-
199	499557.03	2137984.76	Картометрический	1.00	-
200	499410.85	2138110.61	Картометрический	1.00	-
201	499351.61	2138073.52	Картометрический	1.00	-
202	499222.14	2137991.31	Картометрический	1.00	-
203	499305.35	2137767.44	Картометрический	1.00	-
204	499320.78	2137725.68	Картометрический	1.00	-
205	499334.86	2137686.70	Картометрический	1.00	-
206	499348.14	2137649.82	Картометрический	1.00	-
207	499360.95	2137614.32	Картометрический	1.00	-
208	499373.31	2137580.14	Картометрический	1.00	-
209	499388.68	2137548.03	Картометрический	1.00	-
210	499422.18	2137484.40	Картометрический	1.00	-
211	499474.95	2137423.31	Картометрический	1.00	-
212	499566.76	2137285.53	Картометрический	1.00	-
213	499596.37	2137159.37	Картометрический	1.00	-
214	499571.76	2137071.37	Картометрический	1.00	-
215	499540.19	2136984.27	Картометрический	1.00	-
216	499465.45	2136892.04	Картометрический	1.00	-
217	499612.96	2136790.23	Картометрический	1.00	-

1	2	3	4	5	6
218	499687.12	2136760.38	Картометрический	1.00	-
219	499764.78	2136741.86	Картометрический	1.00	-
220	499839.50	2136738.09	Картометрический	1.00	-
221	499896.00	2136775.85	Картометрический	1.00	-
222	499979.75	2136827.62	Картометрический	1.00	-
223	500070.62	2136893.69	Картометрический	1.00	-
224	500111.76	2136952.70	Картометрический	1.00	-
225	500164.21	2136971.74	Картометрический	1.00	-
226	500248.56	2136929.69	Картометрический	1.00	-
227	500301.64	2136886.93	Картометрический	1.00	-
228	500347.06	2136887.20	Картометрический	1.00	-
229	500416.19	2136940.74	Картометрический	1.00	-
230	500471.72	2137025.53	Картометрический	1.00	-
231	500557.11	2137082.26	Картометрический	1.00	-
232	500593.98	2137068.08	Картометрический	1.00	-
233	500656.07	2137048.88	Картометрический	1.00	-
234	500713.47	2137069.62	Картометрический	1.00	-
235	500785.26	2137072.34	Картометрический	1.00	-
236	500874.27	2137037.84	Картометрический	1.00	-
237	500904.05	2137054.51	Картометрический	1.00	-
238	500970.48	2137131.19	Картометрический	1.00	-
239	501016.97	2137183.23	Картометрический	1.00	-
240	501085.17	2137180.28	Картометрический	1.00	-
241	501175.62	2137164.06	Картометрический	1.00	-
242	501223.68	2137179.27	Картометрический	1.00	-
243	501305.54	2137147.96	Картометрический	1.00	-
244	501388.85	2137117.80	Картометрический	1.00	-
245	501458.45	2137068.35	Картометрический	1.00	-
246	501536.43	2137060.41	Картометрический	1.00	-
247	501640.62	2137112.61	Картометрический	1.00	-
248	501681.40	2137178.52	Картометрический	1.00	-
249	501693.47	2137271.18	Картометрический	1.00	-
164	501705.24	2137330.47	Картометрический	1.00	-
250	499428.74	2136921.83	Картометрический	1.00	-
251	499470.61	2136948.09	Картометрический	1.00	-
252	499513.91	2137010.13	Картометрический	1.00	-
253	499538.12	2137105.87	Картометрический	1.00	-
254	499536.18	2137169.02	Картометрический	1.00	-
255	499480.49	2137273.80	Картометрический	1.00	-
256	499458.92	2137318.24	Картометрический	1.00	-
257	499345.70	2137316.09	Картометрический	1.00	-
258	499307.30	2137390.43	Картометрический	1.00	-
259	499312.37	2137441.97	Картометрический	1.00	-
260	499281.50	2137514.05	Картометрический	1.00	-
261	499253.81	2137570.05	Картометрический	1.00	-
262	499231.74	2137615.56	Картометрический	1.00	-
263	499213.27	2137674.86	Картометрический	1.00	-

1	2	3	4	5	6
264	499214.14	2137735.82	Картометрический	1.00	-
265	499179.36	2137820.91	Картометрический	1.00	-
266	499109.61	2137977.28	Картометрический	1.00	-
267	499079.48	2138039.54	Картометрический	1.00	-
268	499019.05	2138081.91	Картометрический	1.00	-
269	498970.71	2138094.51	Картометрический	1.00	-
270	498869.19	2138154.84	Картометрический	1.00	-
271	498745.43	2138179.78	Картометрический	1.00	-
272	498618.84	2138246.65	Картометрический	1.00	-
273	498512.55	2138309.95	Картометрический	1.00	-
274	498399.09	2138510.58	Картометрический	1.00	-
275	498346.55	2138652.70	Картометрический	1.00	-
276	498327.77	2138745.02	Картометрический	1.00	-
277	498319.63	2138832.56	Картометрический	1.00	-
278	498316.35	2138858.77	Картометрический	1.00	-
279	498104.11	2138794.92	Картометрический	1.00	-
280	498067.15	2138783.64	Картометрический	1.00	-
281	498139.62	2138631.60	Картометрический	1.00	-
282	498332.48	2138224.28	Картометрический	1.00	-
283	498441.24	2138155.08	Картометрический	1.00	-
284	498561.98	2138078.29	Картометрический	1.00	-
285	498986.23	2137808.50	Картометрический	1.00	-
286	499075.57	2137616.08	Картометрический	1.00	-
287	499115.72	2137529.37	Картометрический	1.00	-
288	499196.50	2137357.01	Картометрический	1.00	-
289	499194.00	2137328.41	Картометрический	1.00	-
290	499072.75	2137263.10	Картометрический	1.00	-
291	499012.83	2137231.44	Картометрический	1.00	-
292	498828.42	2137077.81	Картометрический	1.00	-
293	498745.92	2137146.22	Картометрический	1.00	-
294	498704.02	2137188.63	Картометрический	1.00	-
295	498618.55	2137139.68	Картометрический	1.00	-
296	498625.27	2137063.65	Картометрический	1.00	-
297	498535.79	2137020.65	Картометрический	1.00	-
298	498554.59	2136981.61	Картометрический	1.00	-
299	498329.30	2136866.87	Картометрический	1.00	-
300	498267.31	2136838.78	Картометрический	1.00	-
301	498136.25	2136844.78	Картометрический	1.00	-
302	498032.25	2136770.10	Картометрический	1.00	-
303	497977.66	2136734.13	Картометрический	1.00	-
304	497909.62	2136688.29	Картометрический	1.00	-
305	497815.82	2136812.05	Картометрический	1.00	-
306	497653.66	2136695.42	Картометрический	1.00	-
307	497734.82	2136572.78	Картометрический	1.00	-
308	497612.68	2136481.26	Картометрический	1.00	-
309	497562.53	2136442.40	Картометрический	1.00	-
310	497615.28	2136342.37	Картометрический	1.00	-
311	497609.45	2136307.60	Картометрический	1.00	-

1	2	3	4	5	6
312	497582.16	2136268.87	Картометрический	1.00	-
313	497501.51	2136212.75	Картометрический	1.00	-
314	497430.92	2136162.61	Картометрический	1.00	-
315	497303.57	2136072.91	Картометрический	1.00	-
316	497102.54	2135961.67	Картометрический	1.00	-
317	497019.36	2135915.78	Картометрический	1.00	-
318	496903.77	2135884.25	Картометрический	1.00	-
319	496757.32	2135877.85	Картометрический	1.00	-
320	496580.30	2135897.52	Картометрический	1.00	-
321	496419.59	2135916.22	Картометрический	1.00	-
322	496218.90	2135990.71	Картометрический	1.00	-
323	496197.47	2135988.26	Картометрический	1.00	-
324	496063.72	2135912.40	Картометрический	1.00	-
325	495994.11	2135868.27	Картометрический	1.00	-
326	495897.87	2135685.01	Картометрический	1.00	-
327	495893.46	2135675.71	Картометрический	1.00	-
328	495888.84	2135667.98	Картометрический	1.00	-
329	495900.98	2135673.96	Картометрический	1.00	-
330	495918.42	2135665.86	Картометрический	1.00	-
331	495917.79	2135652.37	Картометрический	1.00	-
332	495961.49	2135638.54	Картометрический	1.00	-
333	496013.31	2135624.62	Картометрический	1.00	-
334	496103.59	2135604.03	Картометрический	1.00	-
335	496107.19	2135626.91	Картометрический	1.00	-
336	496167.23	2135762.48	Картометрический	1.00	-
337	496227.27	2135791.54	Картометрический	1.00	-
338	496304.75	2135807.03	Картометрический	1.00	-
339	496401.94	2135809.02	Картометрический	1.00	-
340	496453.02	2135766.30	Картометрический	1.00	-
341	496481.14	2135737.54	Картометрический	1.00	-
342	496508.33	2135718.89	Картометрический	1.00	-
343	496664.13	2135713.99	Картометрический	1.00	-
344	496765.71	2135759.58	Картометрический	1.00	-
345	496868.36	2135758.61	Картометрический	1.00	-
346	496954.55	2135717.94	Картометрический	1.00	-
347	497049.73	2135704.53	Картометрический	1.00	-
348	497143.39	2135765.39	Картометрический	1.00	-
349	497245.08	2135824.46	Картометрический	1.00	-
350	497427.14	2135931.96	Картометрический	1.00	-
351	497533.67	2135911.62	Картометрический	1.00	-
352	497611.14	2135918.40	Картометрический	1.00	-
353	497684.74	2135993.94	Картометрический	1.00	-
354	497713.79	2136027.83	Картометрический	1.00	-
355	497868.74	2136096.59	Картометрический	1.00	-
356	497907.48	2136228.29	Картометрический	1.00	-
357	497953.96	2136286.40	Картометрический	1.00	-
358	498022.11	2136330.20	Картометрический	1.00	-
359	498079.08	2136374.29	Картометрический	1.00	-

1	2	3	4	5	6
360	498128.57	2136500.21	Картометрический	1.00	-
361	498184.05	2136517.84	Картометрический	1.00	-
362	498411.09	2136493.12	Картометрический	1.00	-
363	498487.50	2136514.10	Картометрический	1.00	-
364	498545.19	2136559.45	Картометрический	1.00	-
365	498608.63	2136620.46	Картометрический	1.00	-
366	498724.96	2136681.91	Картометрический	1.00	-
367	498817.32	2136676.66	Картометрический	1.00	-
368	498916.82	2136630.33	Картометрический	1.00	-
369	498969.51	2136628.85	Картометрический	1.00	-
370	499022.28	2136677.38	Картометрический	1.00	-
371	499117.04	2136803.89	Картометрический	1.00	-
372	499209.16	2136948.22	Картометрический	1.00	-
373	499264.65	2136998.62	Картометрический	1.00	-
374	499334.90	2136988.26	Картометрический	1.00	-
375	499374.74	2136938.50	Картометрический	1.00	-
250	499428.74	2136921.83	Картометрический	1.00	-
376	499359.34	2138154.75	Картометрический	1.00	-
377	499338.15	2138172.75	Картометрический	1.00	-
378	499337.16	2138174.06	Картометрический	1.00	-
379	499256.48	2138283.02	Картометрический	1.00	-
380	499213.72	2138261.25	Картометрический	1.00	-
381	499146.36	2138233.05	Картометрический	1.00	-
382	499093.10	2138234.62	Картометрический	1.00	-
383	499038.28	2138287.87	Картометрический	1.00	-
384	498970.22	2138359.81	Картометрический	1.00	-
385	498919.92	2138390.26	Картометрический	1.00	-
386	498869.62	2138419.38	Картометрический	1.00	-
387	498823.29	2138423.35	Картометрический	1.00	-
388	498761.08	2138474.97	Картометрический	1.00	-
389	498721.37	2138501.45	Картометрический	1.00	-
390	498659.16	2138561.01	Картометрический	1.00	-
391	498614.15	2138607.34	Картометрический	1.00	-
392	498547.97	2138615.28	Картометрический	1.00	-
393	498488.41	2138592.78	Картометрический	1.00	-
394	498456.64	2138592.78	Картометрический	1.00	-
395	498448.24	2138539.52	Картометрический	1.00	-
396	498470.58	2138451.94	Картометрический	1.00	-
397	498523.86	2138359.23	Картометрический	1.00	-
398	498622.56	2138282.69	Картометрический	1.00	-
399	498777.50	2138213.36	Картометрический	1.00	-
400	498913.10	2138207.21	Картометрический	1.00	-
401	499033.52	2138151.01	Картометрический	1.00	-
402	499126.97	2138093.63	Картометрический	1.00	-
403	499184.85	2138074.64	Картометрический	1.00	-
376	499359.34	2138154.75	Картометрический	1.00	-

1	2	3	4	5	6
404	498948.16	2135477.28	Картометрический	1.00	-
405	498937.78	2135506.03	Картометрический	1.00	-
406	498906.59	2135603.72	Картометрический	1.00	-
407	498892.74	2135599.17	Картометрический	1.00	-
408	498881.14	2135635.24	Картометрический	1.00	-
409	498862.93	2135628.19	Картометрический	1.00	-
410	498848.84	2135666.76	Картометрический	1.00	-
411	498825.16	2135734.54	Картометрический	1.00	-
412	498820.58	2135747.98	Картометрический	1.00	-
413	498819.15	2135766.52	Картометрический	1.00	-
414	498817.21	2135771.18	Картометрический	1.00	-
415	498770.77	2135752.50	Картометрический	1.00	-
416	498686.53	2135716.71	Картометрический	1.00	-
417	498610.78	2135686.94	Картометрический	1.00	-
418	498694.04	2135400.24	Картометрический	1.00	-
419	498778.49	2135422.63	Картометрический	1.00	-
404	498948.16	2135477.28	Картометрический	1.00	-
420	495869.36	2135188.94	Картометрический	1.00	-
421	495939.46	2135271.97	Картометрический	1.00	-
422	495985.07	2135349.10	Картометрический	1.00	-
423	496015.54	2135433.72	Картометрический	1.00	-
424	496043.29	2135500.81	Картометрический	1.00	-
425	496096.41	2135573.33	Картометрический	1.00	-
426	496006.88	2135600.17	Картометрический	1.00	-
427	495954.98	2135613.91	Картометрический	1.00	-
428	495904.95	2135628.71	Картометрический	1.00	-
429	495889.46	2135617.69	Картометрический	1.00	-
430	495873.32	2135634.57	Картометрический	1.00	-
431	495872.58	2135631.83	Картометрический	1.00	-
432	495860.93	2135602.77	Картометрический	1.00	-
433	495817.59	2135574.39	Картометрический	1.00	-
434	495804.69	2135556.85	Картометрический	1.00	-
435	495785.13	2135548.33	Картометрический	1.00	-
436	495751.31	2135499.12	Картометрический	1.00	-
437	495726.49	2135456.63	Картометрический	1.00	-
438	495671.32	2135326.82	Картометрический	1.00	-
420	495869.36	2135188.94	Картометрический	1.00	-

3. Сведения о характерных точках части (частей) границы объекта

Обозначение характерных точек части границы	Координаты, м		Метод определения координат характерной точки	Средняя квадратическая погрешность положения характерной точки (Mt), м	Описание обозначения точки на местности (при наличии)
	X	Y			
1	2	3	4	5	6
Часть №					
-	-	-	-	-	-



Масштаб 1:5000

Пояснительная записка к плану границей объектов:

	границы объектов
	картосъемочная граница объектов

Руководитель ООО «Иркутский проект-инвест»
Павлов С.В. Шелехова Д.А. - 27 - декабрь 2019 г.
Место подписания плана (протокола) или, в противном случае, протокола о границах объектов



ОПИСАНИЕ МЕСТОПОЛОЖЕНИЯ ГРАНИЦ

Общественно - деловая зона - ОД

(наименование объекта, местоположение границ которого описано
(далее - объект)

Раздел 1

Сведения об объекте		
№ п/п	Характеристики объекта	Описание характеристик
1	2	3
1	Местоположение объекта	Воронежская область, Панинский муниципальный район, Краснолиманское сельское поселение, село Красный Лиман
2	Площадь объекта \pm величина погрешности определения площади ($P \pm \Delta P$)	95563 \pm 1082 м ²
3	Иные характеристики объекта	-

Сведения о местоположении границ объекта					
1. Система координат: МСК - 36, зона 2					
2. Сведения о характерных точках границ объекта					
Обозначение характерных точек границ	Координаты, м		Метод определения координат характерной точки	Средняя квадратическая погрешность положения характерной точки (Mt), м	Описание обозначения точки на местности (при наличии)
	X	Y			
1	2	3	4	5	6
1	500415.58	2136310.53	Картометрический	1.00	-
2	500407.55	2136439.06	Картометрический	1.00	-
3	500305.33	2136431.28	Картометрический	1.00	-
4	500253.37	2136420.83	Картометрический	1.00	-
5	500254.61	2136414.63	Картометрический	1.00	-
6	500019.22	2136363.94	Картометрический	1.00	-
7	500043.48	2136271.43	Картометрический	1.00	-
8	500207.42	2136325.53	Картометрический	1.00	-
9	500218.10	2136274.66	Картометрический	1.00	-
10	500357.30	2136300.83	Картометрический	1.00	-
1	500415.58	2136310.53	Картометрический	1.00	-
11	499439.26	2136250.01	Картометрический	1.00	-
12	499392.34	2136410.64	Картометрический	1.00	-
13	499362.81	2136517.08	Картометрический	1.00	-
14	499314.62	2136499.43	Картометрический	1.00	-
15	499277.98	2136475.63	Картометрический	1.00	-
16	499257.06	2136375.30	Картометрический	1.00	-
17	499258.58	2136207.08	Картометрический	1.00	-
11	499439.26	2136250.01	Картометрический	1.00	-
18	498795.43	2135882.68	Картометрический	1.00	-
19	498756.33	2135959.54	Картометрический	1.00	-
20	498746.04	2135982.34	Картометрический	1.00	-
21	498676.16	2135957.43	Картометрический	1.00	-
22	498656.82	2136016.27	Картометрический	1.00	-
23	498640.32	2136010.48	Картометрический	1.00	-
24	498604.97	2135996.48	Картометрический	1.00	-
25	498620.46	2135957.36	Картометрический	1.00	-
26	498626.83	2135939.30	Картометрический	1.00	-
27	498664.21	2135951.70	Картометрический	1.00	-
28	498688.78	2135894.38	Картометрический	1.00	-
29	498709.93	2135841.24	Картометрический	1.00	-
18	498795.43	2135882.68	Картометрический	1.00	-

3. Сведения о характерных точках части (частей) границы объекта

Обозначение характерных точек части границы	Координаты, м		Метод определения координат характерной точки	Средняя квадратическая погрешность положения характерной точки (Mt), м	Описание обозначения точки на местности (при наличии)
	X	Y			
1	2	3	4	5	6
Часть №					
-	-	-	-	-	-

Раздел 4
План границ объекта



Масштаб 1:5000



Используемые условные знаки и обозначения:



границы территориальной зоны



• 1) характерная точка границ территориальной зоны

Руководитель БУВО «Нормативно-проектный центр»

Подпись *Ю.В. Шальгина* Ю.В. Шальгина Дата « 27 » декабря 2019 г.

Место для отъезда печати (для вклейки) лица, составившего описание местоположения границ объекта



ОПИСАНИЕ МЕСТОПОЛОЖЕНИЯ ГРАНИЦ

Зона улиц, дорог, инженерной и транспортной инфраструктуры - ИТ1

(наименование объекта, местоположение границ которого описано
(далее- объект)

Раздел 1

Сведения об объекте		
№ п/п	Характеристики объекта	Описание характеристик
1	2	3
1	Местоположение объекта	Воронежская область, Панинский муниципальный район, Краснолиманское сельское поселение, село Красный Лиман
2	Площадь объекта \pm величина погрешности определения площади ($P \pm \Delta P$)	47269 \pm 761 м ²
3	Иные характеристики объекта	-

Сведения о местоположении границ объекта					
1. Система координат: МСК - 36, зона 2					
2. Сведения о характерных точках границ объекта					
Обозначение характерных точек границ	Координаты, м		Метод определения координат характерной точки	Средняя квадратическая погрешность положения характерной точки (Mt), м	Описание обозначения точки на местности (при наличии)
	X	Y			
1	2	3	4	5	6
1	502213.63	2137217.67	Картометрический	1.00	-
2	502220.90	2137227.24	Картометрический	1.00	-
3	502236.06	2137227.05	Картометрический	1.00	-
4	502245.46	2137241.26	Картометрический	1.00	-
5	502238.59	2137256.47	Картометрический	1.00	-
6	502269.45	2137309.86	Картометрический	1.00	-
7	502297.27	2137364.59	Картометрический	1.00	-
8	502310.07	2137394.26	Картометрический	1.00	-
9	502289.32	2137405.39	Картометрический	1.00	-
10	502274.61	2137370.39	Картометрический	1.00	-
11	502247.14	2137317.16	Картометрический	1.00	-
12	502215.77	2137260.16	Картометрический	1.00	-
13	502193.16	2137229.57	Картометрический	1.00	-
1	502213.63	2137217.67	Картометрический	1.00	-
14	499968.43	2136032.53	Картометрический	1.00	-
15	499964.83	2136055.96	Картометрический	1.00	-
16	499775.67	2136024.67	Картометрический	1.00	-
17	499638.70	2136004.19	Картометрический	1.00	-
18	499561.15	2135994.90	Картометрический	1.00	-
19	499488.77	2135986.65	Картометрический	1.00	-
20	499480.08	2135991.06	Картометрический	1.00	-
21	499458.10	2135989.40	Картометрический	1.00	-
22	499452.26	2135983.53	Картометрический	1.00	-
23	499375.71	2135972.32	Картометрический	1.00	-
24	499337.24	2135965.40	Картометрический	1.00	-
25	499265.91	2135951.29	Картометрический	1.00	-
26	499171.53	2135929.55	Картометрический	1.00	-
27	499169.94	2135931.48	Картометрический	1.00	-
28	499156.97	2135929.36	Картометрический	1.00	-
29	499153.70	2135923.76	Картометрический	1.00	-
30	499048.82	2135889.62	Картометрический	1.00	-
31	499022.76	2135880.47	Картометрический	1.00	-
32	499007.62	2135874.91	Картометрический	1.00	-
33	498934.48	2135846.71	Картометрический	1.00	-

1	2	3	4	5	6
34	498815.53	2135797.93	Картометрический	1.00	-
35	498774.70	2135781.48	Картометрический	1.00	-
36	498769.91	2135785.18	Картометрический	1.00	-
37	498759.86	2135779.95	Картометрический	1.00	-
38	498759.66	2135775.52	Картометрический	1.00	-
39	498680.04	2135741.34	Картометрический	1.00	-
40	498604.10	2135711.68	Картометрический	1.00	-
41	498610.78	2135686.94	Картометрический	1.00	-
42	498686.53	2135716.71	Картометрический	1.00	-
43	498770.77	2135752.50	Картометрический	1.00	-
44	498817.21	2135771.18	Картометрический	1.00	-
45	498819.15	2135766.52	Картометрический	1.00	-
46	498855.58	2135781.61	Картометрический	1.00	-
47	498852.49	2135789.04	Картометрический	1.00	-
48	498941.38	2135822.52	Картометрический	1.00	-
49	498946.68	2135820.79	Картометрический	1.00	-
50	498959.32	2135824.61	Картометрический	1.00	-
51	498965.79	2135832.49	Картометрический	1.00	-
52	499013.27	2135850.78	Картометрический	1.00	-
53	499024.29	2135854.59	Картометрический	1.00	-
54	499029.06	2135852.33	Картометрический	1.00	-
55	499045.40	2135856.36	Картометрический	1.00	-
56	499050.43	2135863.83	Картометрический	1.00	-
57	499055.82	2135865.57	Картометрический	1.00	-
58	499159.89	2135899.51	Картометрический	1.00	-
59	499272.46	2135927.53	Картометрический	1.00	-
60	499342.38	2135941.29	Картометрический	1.00	-
61	499380.27	2135947.76	Картометрический	1.00	-
62	499457.44	2135959.09	Картометрический	1.00	-
63	499492.04	2135962.82	Картометрический	1.00	-
64	499497.31	2135957.32	Картометрический	1.00	-
65	499516.10	2135959.74	Картометрический	1.00	-
66	499517.82	2135965.74	Картометрический	1.00	-
67	499642.05	2135980.43	Картометрический	1.00	-
68	499780.20	2136001.76	Картометрический	1.00	-
14	499968.43	2136032.53	Картометрический	1.00	-
69	496096.41	2135573.33	Картометрический	1.00	-
70	496099.43	2135574.17	Картометрический	1.00	-
71	496101.90	2135576.59	Картометрический	1.00	-
72	496103.39	2135582.94	Картометрический	1.00	-
73	496105.87	2135593.47	Картометрический	1.00	-
74	496107.50	2135600.42	Картометрический	1.00	-
75	496106.45	2135602.47	Картометрический	1.00	-
76	496103.59	2135604.03	Картометрический	1.00	-
77	496013.31	2135624.62	Картометрический	1.00	-
78	495961.49	2135638.54	Картометрический	1.00	-
79	495917.79	2135652.37	Картометрический	1.00	-

1	2	3	4	5	6
80	495918.42	2135665.86	Картометрический	1.00	-
81	495900.98	2135673.96	Картометрический	1.00	-
82	495888.84	2135667.98	Картометрический	1.00	-
83	495875.55	2135643.38	Картометрический	1.00	-
84	495873.32	2135634.57	Картометрический	1.00	-
85	495889.46	2135617.69	Картометрический	1.00	-
86	495904.95	2135628.71	Картометрический	1.00	-
87	495954.98	2135613.91	Картометрический	1.00	-
88	496006.88	2135600.17	Картометрический	1.00	-
69	496096.41	2135573.33	Картометрический	1.00	-

3. Сведения о характерных точках части (частей) границы объекта

Обозначение характерных точек части границы	Координаты, м		Метод определения координат характерной точки	Средняя квадратическая погрешность положения характерной точки (Mt), м	Описание обозначения точки на местности (при наличии)
	X	Y			
1	2	3	4	5	6
Часть №					
-	-	-	-	-	-

Раздел 4


План границ объекта

Схема расположения листов плана границ объекта

Лист №1



Лист №2



Лист №3



Масштаб 1:50000

Используемые условные знаки и обозначения:



границы территориальной зоны



Лист №1

область и номер листа плана границ объекта

Руководитель БУВО «Нормативно-проектный центр»


Подпись  Ю.В. Шальгина Дата « 27 » декабря 2019 г.

Место для оттиска печати (при наличии) лица, составившего описание местоположения границ объекта



План границ объекта

Лист № 1



Масштаб 1:2000

Используемые условные знаки и обозначения:




границы территориальной зоны



•1

характерная точка границ территориальной зоны

Руководитель БУВО «Нормативно-проектный центр»

Подпись  Ю.В. Шалыгина Дата « 27 » декабря 2019 г.

Место для оттиска печати (при наличии) лица, составившего описание местоположения границ объекта



План границ объекта

Лист № 2



Используемые условные знаки и обозначения:



границы территориальной зоны



характерная точка границ территориальной зоны

Масштаб 1:5000

Руководитель БУВО «Нормативно-проектный центр»

Подпись *Ю.В. Шалыгина* Ю.В. Шалыгина Дата « 27 » декабря 2019 г.

Место для оттиска печати (при наличии) лица, составившего описание местоположения границ объекта



План границ объекта

Лист № 3



Масштаб 1:2000

Используемые условные знаки и обозначения :



границы территориальной зоны



• 1

характерная точка границ территориальной зоны

Руководитель БУВО «Нормативно-проектный центр»

Подпись  Ю.В. Шальгина Дата « 27 » декабря 2019 г.

Место для оттиска печати (при наличии) лица, составившего описание местоположения границ объекта



ОПИСАНИЕ МЕСТОПОЛОЖЕНИЯ ГРАНИЦ

Зона сельскохозяйственного использования в границах населенных пунктов - СХ1

(наименование объекта, местоположение границ которого описано
(далее- объект)

Раздел 1

Сведения об объекте

Сведения об объекте		
№ п/п	Характеристики объекта	Описание характеристик
1	2	3
1	Местоположение объекта	Воронежская область, Панинский муниципальный район, Краснолиманское сельское поселение, село Красный Лиман
2	Площадь объекта \pm величина погрешности определения площади ($P \pm \Delta P$)	1571382 \pm -21937 м ²
3	Иные характеристики объекта	-

Сведения о местоположении границ объекта					
1. Система координат: МСК - 36, зона 2					
2. Сведения о характерных точках границ объекта					
Обозначение характерных точек границ	Координаты, м		Метод определения координат характерной точки	Средняя квадратическая погрешность положения характерной точки (Mt), м	Описание обозначения точки на местности (при наличии)
	X	Y			
1	2	3	4	5	6
1	503011.97	2137251.24	Картометрический	5.00	-
2	502938.27	2137425.99	Картометрический	1.00	-
3	502851.77	2137378.26	Картометрический	1.00	-
4	502775.50	2137369.40	Картометрический	1.00	-
5	502710.26	2137349.91	Картометрический	1.00	-
6	502619.69	2137387.81	Картометрический	1.00	-
7	502587.09	2137396.42	Картометрический	1.00	-
8	502566.53	2137392.12	Картометрический	1.00	-
9	502522.53	2137393.96	Картометрический	1.00	-
10	502495.69	2137404.55	Картометрический	1.00	-
11	502473.07	2137418.53	Картометрический	1.00	-
12	502417.29	2137455.63	Картометрический	1.00	-
13	502418.28	2137461.78	Картометрический	1.00	-
14	502422.98	2137467.52	Картометрический	1.00	-
15	502418.28	2137471.64	Картометрический	1.00	-
16	502393.72	2137479.74	Картометрический	1.00	-
17	502376.30	2137493.48	Картометрический	1.00	-
18	502368.81	2137505.41	Картометрический	1.00	-
19	502354.23	2137506.23	Картометрический	1.00	-
20	502329.32	2137445.25	Картометрический	1.00	-
21	502303.18	2137454.11	Картометрический	1.00	-
22	502177.30	2137463.95	Картометрический	1.00	-
23	502070.55	2137478.07	Картометрический	1.00	-
24	502029.22	2137476.90	Картометрический	1.00	-
25	502008.86	2137476.32	Картометрический	1.00	-
26	501935.00	2137421.05	Картометрический	1.00	-
27	501899.11	2137387.44	Картометрический	1.00	-
28	501849.21	2137392.88	Картометрический	1.00	-
29	501837.93	2137386.47	Картометрический	1.00	-
30	501795.22	2137362.19	Картометрический	1.00	-
31	501735.94	2137336.49	Картометрический	1.00	-
32	501705.24	2137330.47	Картометрический	1.00	-
33	501693.47	2137271.18	Картометрический	1.00	-
34	501681.40	2137178.52	Картометрический	1.00	-
35	501640.62	2137112.61	Картометрический	1.00	-

1	2	3	4	5	6
36	501536.43	2137060.41	Картометрический	1.00	-
37	501458.45	2137068.35	Картометрический	1.00	-
38	501388.85	2137117.8	Картометрический	1.00	-
39	501305.54	2137147.96	Картометрический	1.00	-
40	501223.68	2137179.27	Картометрический	1.00	-
41	501175.62	2137164.06	Картометрический	1.00	-
42	501085.17	2137180.28	Картометрический	1.00	-
43	501016.97	2137183.23	Картометрический	1.00	-
44	500970.48	2137131.19	Картометрический	1.00	-
45	500904.05	2137054.51	Картометрический	1.00	-
46	500874.27	2137037.84	Картометрический	1.00	-
47	500785.26	2137072.34	Картометрический	1.00	-
48	500713.47	2137069.62	Картометрический	1.00	-
49	500656.07	2137048.88	Картометрический	1.00	-
50	500593.98	2137068.08	Картометрический	1.00	-
51	500557.11	2137082.26	Картометрический	1.00	-
52	500471.72	2137025.53	Картометрический	1.00	-
53	500416.19	2136940.74	Картометрический	1.00	-
54	500347.06	2136887.2	Картометрический	1.00	-
55	500301.64	2136886.93	Картометрический	1.00	-
56	500248.56	2136929.69	Картометрический	1.00	-
57	500164.21	2136971.74	Картометрический	1.00	-
58	500111.76	2136952.7	Картометрический	1.00	-
59	500070.62	2136893.69	Картометрический	1.00	-
60	499979.75	2136827.62	Картометрический	1.00	-
61	499896.00	2136775.85	Картометрический	1.00	-
62	499839.50	2136738.09	Картометрический	1.00	-
63	499764.78	2136741.86	Картометрический	1.00	-
64	499687.12	2136760.38	Картометрический	1.00	-
65	499612.96	2136790.23	Картометрический	1.00	-
66	499465.45	2136892.04	Картометрический	1.00	-
67	499540.19	2136984.27	Картометрический	1.00	-
68	499571.76	2137071.37	Картометрический	1.00	-
69	499596.37	2137159.37	Картометрический	1.00	-
70	499566.76	2137285.53	Картометрический	1.00	-
71	499474.95	2137423.31	Картометрический	1.00	-
72	499422.18	2137484.40	Картометрический	1.00	-
73	499388.68	2137548.03	Картометрический	1.00	-
74	499373.31	2137580.14	Картометрический	1.00	-
75	499360.95	2137614.32	Картометрический	1.00	-
76	499348.14	2137649.82	Картометрический	1.00	-
77	499334.86	2137686.70	Картометрический	1.00	-
78	499320.78	2137725.68	Картометрический	1.00	-
79	499305.35	2137767.44	Картометрический	1.00	-
80	499222.14	2137991.31	Картометрический	1.00	-
81	499351.61	2138073.52	Картометрический	1.00	-
82	499410.85	2138110.61	Картометрический	1.00	-
83	499359.34	2138154.75	Картометрический	1.00	-

1	2	3	4	5	6
84	499184.85	2138074.64	Картометрический	1.00	-
85	499126.97	2138093.63	Картометрический	1.00	-
86	499033.52	2138151.01	Картометрический	1.00	-
87	498913.10	2138207.21	Картометрический	1.00	-
88	498777.50	2138213.36	Картометрический	1.00	-
89	498622.56	2138282.69	Картометрический	1.00	-
90	498523.86	2138359.23	Картометрический	1.00	-
91	498470.58	2138451.94	Картометрический	1.00	-
92	498448.24	2138539.52	Картометрический	1.00	-
93	498456.64	2138592.78	Картометрический	1.00	-
94	498406.34	2138684.11	Картометрический	1.00	-
95	498385.16	2138725.14	Картометрический	1.00	-
96	498379.87	2138792.65	Картометрический	1.00	-
97	498351.68	2138869.49	Картометрический	1.00	-
98	498316.35	2138858.77	Картометрический	1.00	-
99	498319.63	2138832.56	Картометрический	1.00	-
100	498327.77	2138745.02	Картометрический	1.00	-
101	498346.55	2138652.70	Картометрический	1.00	-
102	498399.09	2138510.58	Картометрический	1.00	-
103	498512.55	2138309.95	Картометрический	1.00	-
104	498618.84	2138246.65	Картометрический	1.00	-
105	498745.43	2138179.78	Картометрический	1.00	-
106	498869.19	2138154.84	Картометрический	1.00	-
107	498970.71	2138094.51	Картометрический	1.00	-
108	499019.05	2138081.91	Картометрический	1.00	-
109	499079.48	2138039.54	Картометрический	1.00	-
110	499109.61	2137977.28	Картометрический	1.00	-
111	499179.36	2137820.91	Картометрический	1.00	-
112	499214.14	2137735.82	Картометрический	1.00	-
113	499213.27	2137674.86	Картометрический	1.00	-
114	499231.74	2137615.56	Картометрический	1.00	-
115	499253.81	2137570.05	Картометрический	1.00	-
116	499281.50	2137514.05	Картометрический	1.00	-
117	499312.37	2137441.97	Картометрический	1.00	-
118	499307.30	2137390.43	Картометрический	1.00	-
119	499345.70	2137316.09	Картометрический	1.00	-
120	499458.92	2137318.24	Картометрический	1.00	-
121	499480.49	2137273.80	Картометрический	1.00	-
122	499536.18	2137169.02	Картометрический	1.00	-
123	499538.12	2137105.87	Картометрический	1.00	-
124	499513.91	2137010.13	Картометрический	1.00	-
125	499470.61	2136948.09	Картометрический	1.00	-
126	499428.74	2136921.83	Картометрический	1.00	-
127	499374.74	2136938.50	Картометрический	1.00	-
128	499334.90	2136988.26	Картометрический	1.00	-
129	499264.65	2136998.62	Картометрический	1.00	-
130	499209.16	2136948.22	Картометрический	1.00	-
131	499117.04	2136803.89	Картометрический	1.00	-

1	2	3	4	5	6
132	499022.28	2136677.38	Картометрический	1.00	-
133	498969.51	2136628.85	Картометрический	1.00	-
134	498916.82	2136630.33	Картометрический	1.00	-
135	498817.32	2136676.66	Картометрический	1.00	-
136	498724.96	2136681.91	Картометрический	1.00	-
137	498608.63	2136620.46	Картометрический	1.00	-
138	498545.19	2136559.45	Картометрический	1.00	-
139	498487.50	2136514.10	Картометрический	1.00	-
140	498411.09	2136493.12	Картометрический	1.00	-
141	498184.05	2136517.84	Картометрический	1.00	-
142	498128.57	2136500.21	Картометрический	1.00	-
143	498079.08	2136374.29	Картометрический	1.00	-
144	498022.11	2136330.20	Картометрический	1.00	-
145	497953.96	2136286.40	Картометрический	1.00	-
146	497907.48	2136228.29	Картометрический	1.00	-
147	497868.74	2136096.59	Картометрический	1.00	-
148	497713.79	2136027.83	Картометрический	1.00	-
149	497684.74	2135993.94	Картометрический	1.00	-
150	497611.14	2135918.40	Картометрический	1.00	-
151	497533.67	2135911.62	Картометрический	1.00	-
152	497427.14	2135931.96	Картометрический	1.00	-
153	497245.08	2135824.46	Картометрический	1.00	-
154	497143.39	2135765.39	Картометрический	1.00	-
155	497049.73	2135704.53	Картометрический	1.00	-
156	496954.55	2135717.94	Картометрический	1.00	-
157	496868.36	2135758.61	Картометрический	1.00	-
158	496765.71	2135759.58	Картометрический	1.00	-
159	496664.13	2135713.99	Картометрический	1.00	-
160	496508.33	2135718.89	Картометрический	1.00	-
161	496481.14	2135737.54	Картометрический	1.00	-
162	496453.02	2135766.30	Картометрический	1.00	-
163	496401.94	2135809.02	Картометрический	1.00	-
164	496304.75	2135807.03	Картометрический	1.00	-
165	496227.27	2135791.54	Картометрический	1.00	-
166	496167.23	2135762.48	Картометрический	1.00	-
167	496107.19	2135626.91	Картометрический	1.00	-
168	496103.59	2135604.03	Картометрический	1.00	-
169	496106.45	2135602.47	Картометрический	1.00	-
170	496107.50	2135600.42	Картометрический	1.00	-
171	496135.18	2135593.47	Картометрический	1.00	-
172	496211.05	2135576.08	Картометрический	1.00	-
173	496510.31	2135512.02	Картометрический	1.00	-
174	496656.78	2135483.65	Картометрический	1.00	-
175	496683.93	2135479.27	Картометрический	1.00	-
176	496713.80	2135476.14	Картометрический	1.00	-
177	496743.18	2135476.21	Картометрический	1.00	-
178	496728.43	2135486.08	Картометрический	1.00	-
179	496725.27	2135512.10	Картометрический	1.00	-

1	2	3	4	5	6
180	496715.81	2135568.10	Картометрический	1.00	-
181	496696.88	2135641.44	Картометрический	1.00	-
182	496840.41	2135688.49	Картометрический	1.00	-
183	496945.29	2135648.12	Картометрический	1.00	-
184	497042.56	2135641.16	Картометрический	1.00	-
185	497107.12	2135666.61	Картометрический	1.00	-
186	497202.43	2135735.82	Картометрический	1.00	-
187	497335.22	2135795.44	Картометрический	1.00	-
188	497465.48	2135859.19	Картометрический	1.00	-
189	497629.86	2135872.42	Картометрический	1.00	-
190	497703.89	2135951.64	Картометрический	1.00	-
191	497758.51	2135991.24	Картометрический	1.00	-
192	497828.44	2136014.22	Картометрический	1.00	-
193	497889.82	2136033.31	Картометрический	1.00	-
194	497949.16	2136061.46	Картометрический	1.00	-
195	497965.40	2136125.38	Картометрический	1.00	-
196	497984.80	2136179.98	Картометрический	1.00	-
197	498019.59	2136247.74	Картометрический	1.00	-
198	498111.33	2136305.37	Картометрический	1.00	-
199	498156.67	2136426.34	Картометрический	1.00	-
200	498214.65	2136445.77	Картометрический	1.00	-
201	498372.44	2136422.23	Картометрический	1.00	-
202	498432.85	2136436.25	Картометрический	1.00	-
203	498514.72	2136472.72	Картометрический	1.00	-
204	498577.54	2136528.51	Картометрический	1.00	-
205	498703.10	2136610.28	Картометрический	1.00	-
206	498806.30	2136635.61	Картометрический	1.00	-
207	498859.40	2136607.73	Картометрический	1.00	-
208	498925.99	2136548.34	Картометрический	1.00	-
209	498990.11	2136544.93	Картометрический	1.00	-
210	499028.00	2136588.12	Картометрический	1.00	-
211	499191.28	2136805.00	Картометрический	1.00	-
212	499260.17	2136921.51	Картометрический	1.00	-
213	499304.21	2136922.23	Картометрический	1.00	-
214	499407.77	2136871.41	Картометрический	1.00	-
215	499473.26	2136831.12	Картометрический	1.00	-
216	499644.61	2136727.04	Картометрический	1.00	-
217	499795.72	2136664.13	Картометрический	1.00	-
218	499862.21	2136655.19	Картометрический	1.00	-
219	499952.04	2136734.65	Картометрический	1.00	-
220	500101.86	2136828.85	Картометрический	1.00	-
221	500225.95	2136874.82	Картометрический	1.00	-
222	500278.75	2136824.75	Картометрический	1.00	-
223	500346.92	2136822.90	Картометрический	1.00	-
224	500554.73	2137006.03	Картометрический	1.00	-
225	500680.12	2136950.41	Картометрический	1.00	-
226	500762.19	2136988.89	Картометрический	1.00	-
227	500890.60	2136966.42	Картометрический	1.00	-

1	2	3	4	5	6
228	501001.61	2137094.55	Картометрический	1.00	-
229	501043.84	2137086.08	Картометрический	1.00	-
230	501153.44	2137074.51	Картометрический	1.00	-
231	501289.25	2137062.93	Картометрический	1.00	-
232	501428.67	2136968.12	Картометрический	1.00	-
233	501516.01	2136944.98	Картометрический	1.00	-
234	501681.40	2137023.36	Картометрический	1.00	-
235	501757.90	2137164.75	Картометрический	1.00	-
236	501838.28	2137321.64	Картометрический	1.00	-
237	502024.02	2137421.96	Картометрический	1.00	-
238	502064.08	2137379.14	Картометрический	1.00	-
239	502215.77	2137260.16	Картометрический	1.00	-
240	502247.14	2137317.16	Картометрический	1.00	-
241	502274.61	2137370.39	Картометрический	1.00	-
242	502289.32	2137405.39	Картометрический	1.00	-
243	502310.07	2137394.26	Картометрический	1.00	-
244	502316.81	2137374.28	Картометрический	1.00	-
245	502406.27	2137329.60	Картометрический	1.00	-
246	502385.16	2137291.46	Картометрический	1.00	-
247	502423.24	2137269.52	Картометрический	1.00	-
248	502394.25	2137195.37	Картометрический	1.00	-
249	502344.77	2137218.07	Картометрический	1.00	-
250	502328.46	2137189.03	Картометрический	1.00	-
251	502319.43	2137163.68	Картометрический	1.00	-
252	502367.40	2137141.90	Картометрический	1.00	-
253	502531.28	2137102.53	Картометрический	1.00	-
254	502564.51	2137100.76	Картометрический	1.00	-
255	502778.81	2137123.46	Картометрический	1.00	-
256	502870.23	2137144.06	Картометрический	1.00	-
257	502939.60	2137153.00	Картометрический	1.00	-
258	502968.40	2137177.07	Картометрический	1.00	-
1	503011.97	2137251.24	Картометрический	5.00	-
259	501440.37	2137338.85	Картометрический	1.00	-
260	501529.27	2137568.58	Картометрический	1.00	-
261	501530.02	2137569.09	Картометрический	1.00	-
262	501528.43	2137572.46	Картометрический	1.00	-
263	501496.60	2137600.94	Картометрический	1.00	-
264	501388.42	2137698.85	Картометрический	1.00	-
265	501173.68	2137918.31	Картометрический	1.00	-
266	501048.29	2137743.33	Картометрический	1.00	-
267	500996.12	2137662.87	Картометрический	1.00	-
268	501017.70	2137641.84	Картометрический	1.00	-
269	501075.13	2137581.73	Картометрический	1.00	-
270	501155.35	2137520.87	Картометрический	1.00	-
271	501128.23	2137389.17	Картометрический	1.00	-
259	501440.37	2137338.85	Картометрический	1.00	-

1	2	3	4	5	6
272	500072.94	2135624.76	Картометрический	5.00	-
273	499968.43	2136032.53	Картометрический	1.00	-
274	499780.20	2136001.76	Картометрический	1.00	-
275	499642.05	2135980.43	Картометрический	1.00	-
276	499517.82	2135965.74	Картометрический	1.00	-
277	499516.10	2135959.74	Картометрический	1.00	-
278	499497.31	2135957.32	Картометрический	1.00	-
279	499492.04	2135962.82	Картометрический	1.00	-
280	499457.44	2135959.09	Картометрический	1.00	-
281	499380.27	2135947.76	Картометрический	1.00	-
282	499342.38	2135941.29	Картометрический	1.00	-
283	499272.46	2135927.53	Картометрический	1.00	-
284	499159.89	2135899.51	Картометрический	1.00	-
285	499055.82	2135865.57	Картометрический	1.00	-
286	499050.43	2135863.83	Картометрический	1.00	-
287	499045.40	2135856.36	Картометрический	1.00	-
288	499029.06	2135852.33	Картометрический	1.00	-
289	499024.29	2135854.59	Картометрический	1.00	-
290	499013.27	2135850.78	Картометрический	1.00	-
291	498965.79	2135832.49	Картометрический	1.00	-
292	498959.32	2135824.61	Картометрический	1.00	-
293	498946.68	2135820.79	Картометрический	1.00	-
294	498941.38	2135822.52	Картометрический	1.00	-
295	498852.49	2135789.04	Картометрический	1.00	-
296	498855.58	2135781.61	Картометрический	1.00	-
297	498819.15	2135766.52	Картометрический	1.00	-
298	498820.58	2135747.98	Картометрический	1.00	-
299	498825.16	2135734.54	Картометрический	1.00	-
300	498848.84	2135666.76	Картометрический	1.00	-
301	498862.93	2135628.19	Картометрический	1.00	-
302	498881.14	2135635.24	Картометрический	1.00	-
303	498892.74	2135599.17	Картометрический	1.00	-
304	498906.59	2135603.72	Картометрический	1.00	-
305	498937.78	2135506.03	Картометрический	1.00	-
306	498948.16	2135477.28	Картометрический	1.00	-
307	499053.35	2135510.96	Картометрический	1.00	-
308	499249.97	2135580.29	Картометрический	1.00	-
309	499423.47	2135666.16	Картометрический	1.00	-
310	499451.62	2135618.66	Картометрический	1.00	-
311	499561.14	2135632.55	Картометрический	1.00	-
312	499585.79	2135547.62	Картометрический	1.00	-
272	500072.94	2135624.76	Картометрический	5.00	-

3. Сведения о характерных точках части (частей) границы объекта

Обозначение характерных точек части границы	Координаты, м		Метод определения координат характерной точки	Средняя квадратическая погрешность положения характерной точки (Mt), м	Описание обозначения точки на местности (при наличии)
	X	Y			
1	2	3	4	5	6
Часть №					
-	-	-	-	-	-



Исходящие условные знаки и обозначения:
— граница корректируемой зоны
▲ характерные точки границ корректируемой зоны

Масштаб: 1:2000

Генеральный директор «Иркутский проектный центр»
Иркутск, ул. Космонавтов, 40. Б. Шаляпина, Д. 27, к. 1000000, 2019 г.
Место для печати и подписи: _____



ОПИСАНИЕ МЕСТОПОЛОЖЕНИЯ ГРАНИЦ

Зона сельскохозяйственного производства - СХ2

(наименование объекта, местоположение границ которого описано
(далее- объект)

Раздел 1

Сведения об объекте		
№ п/п	Характеристики объекта	Описание характеристик
1	2	3
1	Местоположение объекта	Воронежская область, Панинский муниципальный район, Краснолиманское сельское поселение, село Красный Лиман
2	Площадь объекта \pm величина погрешности определения площади ($P \pm \Delta P$)	24033 \pm 543 м ²
3	Иные характеристики объекта	-

Сведения о местоположении границ объекта					
1. Система координат: МСК - 36, зона 2					
2. Сведения о характерных точках границ объекта					
Обозначение характерных точек границ	Координаты, м		Метод определения координат характерной точки	Средняя квадратическая погрешность положения характерной точки (Mt), м	Описание обозначения точки на местности (при наличии)
	X	Y			
1	2	3	4	5	6
1	502394.25	2137195.37	Картометрический	1.00	-
2	502423.24	2137269.52	Картометрический	1.00	-
3	502385.16	2137291.46	Картометрический	1.00	-
4	502406.27	2137329.60	Картометрический	1.00	-
5	502316.81	2137374.28	Картометрический	1.00	-
6	502310.07	2137394.26	Картометрический	1.00	-
7	502297.27	2137364.59	Картометрический	1.00	-
8	502269.45	2137309.86	Картометрический	1.00	-
9	502238.59	2137256.47	Картометрический	1.00	-
10	502245.46	2137241.26	Картометрический	1.00	-
11	502236.06	2137227.05	Картометрический	1.00	-
12	502220.90	2137227.24	Картометрический	1.00	-
13	502230.94	2137219.57	Картометрический	1.00	-
14	502319.43	2137163.68	Картометрический	1.00	-
15	502328.46	2137189.03	Картометрический	1.00	-
16	502344.77	2137218.07	Картометрический	1.00	-
1	502394.25	2137195.37	Картометрический	1.00	-
3. Сведения о характерных точках части (частей) границы объекта					
Обозначение характерных точек части границы	Координаты, м		Метод определения координат характерной точки	Средняя квадратическая погрешность положения характерной точки (Mt), м	Описание обозначения точки на местности (при наличии)
	X	Y			
1	2	3	4	5	6
Часть №					
-	-	-	-	-	-

Раздел 4

План границ объекта




Масштаб 1:2000

Используемые условные знаки и обозначения:



границы территориальной зоны



характерная точка границ территориальной зоны

Руководитель БУВО «Нормативно-проектный центр»

Подпись *Ю.В. Шалыгина* Ю.В. Шалыгина Дата « 27 » декабря 2019 г.

Место для оттиска печати (при наличии) лица, составившего описание местоположения границ объекта



ОПИСАНИЕ МЕСТОПОЛОЖЕНИЯ ГРАНИЦ

Зона ритуальных объектов - СН1

(наименование объекта, местоположение границ которого описано
(далее- объект)

Раздел 1

Сведения об объекте		
№ п/п	Характеристики объекта	Описание характеристик
1	2	3
1	Местоположение объекта	Воронежская область, Панинский муниципальный район, Краснолиманское сельское поселение, село Красный Лиман
2	Площадь объекта \pm величина погрешности определения площади ($P \pm \Delta P$)	29783 \pm 604 м ²
3	Иные характеристики объекта	-

Раздел 2

Сведения о местоположении границ объекта					
1. Система координат: МСК - 36, зона 2					
2. Сведения о характерных точках границ объекта					
Обозначение характерных точек границ	Координаты, м		Метод определения координат характерной точки	Средняя квадратическая погрешность положения характерной точки (Mt), м	Описание обозначения точки на местности (при наличии)
	X	Y			
1	2	3	4	5	6
1	499337.95	2136006.23	Картометрический	1.00	-
2	499297.75	2136191.39	Картометрический	1.00	-
3	499194.16	2136174.13	Картометрический	1.00	-
4	499168.77	2136154.39	Картометрический	1.00	-
5	499169.12	2135961.45	Картометрический	1.00	-
1	499337.95	2136006.23	Картометрический	1.00	-
3. Сведения о характерных точках части (частей) границы объекта					
Обозначение характерных точек части границы	Координаты, м		Метод определения координат характерной точки	Средняя квадратическая погрешность положения характерной точки (Mt), м	Описание обозначения точки на местности (при наличии)
	X	Y			
1	2	3	4	5	6
Часть №					
-	-	-	-	-	-

Раздел 4

План границ объекта



Масштаб 1:2000

Используемые условные знаки и обозначения:



границы территориальной зоны



характерная точка границ территориальной зоны

Руководитель БУВО «Нормативно-проектный центр»

Подпись  Ю.В. Шальгина Дата « 27 » декабря 2019 г.

Место для оттиска печати (при наличии) лица, составившего описание местоположения границ объекта



Приложение №2
к правилам землепользования и застройки
Краснолиманского сельского поселения
Панинского муниципального района
Воронежской области

СВЕДЕНИЯ О ГРАНИЦАХ ТЕРРИТОРИАЛЬНОЙ ЗОНЫ,
СОДЕРЖАЩИЕ ГРАФИЧЕСКОЕ ОПИСАНИЕ МЕСТОПОЛОЖЕНИЯ
ГРАНИЦ ТЕРРИТОРИАЛЬНОЙ ЗОНЫ, ПЕРЕЧЕНЬ КООРДИНАТ
ХАРАКТЕРНЫХ ТОЧЕК ГРАНИЦ ТЕРРИТОРИАЛЬНОЙ ЗОНЫ
ПОСЁЛКА БАРСУЧЬЕ

ОПИСАНИЕ МЕСТОПОЛОЖЕНИЯ ГРАНИЦ

Зона застройки индивидуальными жилыми домами - Ж1

 (наименование объекта, местоположение границ которого описано
 (далее объект))

Раздел 1

Сведения об объекте		
№ п/п	Характеристики объекта	Описание характеристик
1	2	3
1	Местоположение объекта	Воронежская область, Панинский муниципальный район, Краснолиманское сельское поселение, посёлок Барсучье
2	Площадь объекта \pm величина погрешности определения площади ($P \pm \Delta P$)	254198 \pm 1765 м ²
3	Иные характеристики объекта	-

Сведения о местоположении границ объекта					
1. Система координат: МСК - 36, зона 2					
2. Сведения о характерных точках границ объекта					
Обозначение характерных точек границ	Координаты, м		Метод определения координат характерной точки	Средняя квадратическая погрешность положения характерной точки (Mt), м	Описание обозначения точки на местности (при наличии)
	X	Y			
1	2	3	4	5	6
1	493477.80	2133963.21	Картометрический	1.00	-
2	493517.68	2134064.48	Картометрический	1.00	-
3	493562.77	2134149.32	Картометрический	1.00	-
4	493599.37	2134223.09	Картометрический	1.00	-
5	493636.90	2134279.84	Картометрический	1.00	-
6	493727.34	2134452.46	Картометрический	1.00	-
7	493792.26	2134502.77	Картометрический	1.00	-
8	493851.76	2134548.04	Картометрический	1.00	-
9	493938.17	2134609.17	Картометрический	1.00	-
10	493956.25	2134668.69	Картометрический	1.00	-
11	493974.79	2134714.51	Картометрический	1.00	-
12	493987.23	2134760.08	Картометрический	1.00	-
13	494002.60	2134831.42	Картометрический	1.00	-
14	493991.51	2134994.08	Картометрический	1.00	-
15	493959.63	2135021.75	Картометрический	1.00	-
16	493963.12	2135073.59	Картометрический	1.00	-
17	493946.86	2135136.60	Картометрический	1.00	-
18	493924.46	2135168.86	Картометрический	1.00	-
19	493866.13	2135228.65	Картометрический	1.00	-
20	493855.72	2135222.99	Картометрический	1.00	-
21	493788.76	2135139.76	Картометрический	1.00	-
22	493872.33	2135063.80	Картометрический	1.00	-
23	493872.31	2135028.54	Картометрический	1.00	-
24	493778.67	2134844.03	Картометрический	1.00	-
25	493691.72	2134664.61	Картометрический	1.00	-
26	493646.73	2134600.19	Картометрический	1.00	-
27	493529.87	2134430.74	Картометрический	1.00	-
28	493521.84	2134418.97	Картометрический	1.00	-
29	493442.96	2134303.69	Картометрический	1.00	-
30	493325.21	2134158.44	Картометрический	1.00	-
31	493296.99	2134111.50	Картометрический	1.00	-
32	493270.16	2133978.78	Картометрический	1.00	-
33	493285.05	2133974.21	Картометрический	1.00	-
34	493332.26	2133960.77	Картометрический	1.00	-
35	493406.15	2133943.45	Картометрический	1.00	-

1	2	3	4	5	6
1	493477.80	2133963.21	Картометрический	1.00	-
3. Сведения о характерных точках части (частей) границы объекта					
Обозначение характерных точек части границы	Координаты, м		Метод определения координат характерной точки	Средняя квадратическая погрешность положения характерной точки (Mt), м	Описание обозначения точки на местности (при наличии)
	X	Y			
1	2	3	4	5	6
Часть №					
-	-	-	-	-	-

Раздел 4

План границ объекта



Используемые условные знаки и обозначения :



границы населенного пункта



характерная точка границ населенного пункта

Руководитель БУВО «Нормативно-проектный центр»

Подпись *Ю.В. Шальгина* Ю.В. Шальгина Дата « 27 » декабря 2019 г.

Место для оттиска печати (при наличии) лица, составившего описание местоположения границ объекта



Масштаб 1:5000

Приложение №3
к правилам землепользования и застройки
Краснолиманского сельского поселения
Панинского муниципального района
Воронежской области

**СВЕДЕНИЯ О ГРАНИЦАХ ТЕРРИТОРИАЛЬНЫХ ЗОН,
СОДЕРЖАЩИЕ ГРАФИЧЕСКОЕ ОПИСАНИЕ МЕСТОПОЛОЖЕНИЯ
ГРАНИЦ ТЕРРИТОРИАЛЬНЫХ ЗОН, ПЕРЕЧЕНЬ КООРДИНАТ
ХАРАКТЕРНЫХ ТОЧЕК ГРАНИЦ ТЕРРИТОРИАЛЬНЫХ ЗОН
ПОСЁЛКА КАПКАНЧИКОВЫ ДВОРИКИ**

ОПИСАНИЕ МЕСТОПОЛОЖЕНИЯ ГРАНИЦ

Зона застройки индивидуальными жилыми домами - Ж1

 (наименование объекта, местоположение границ которого описано
 (далее - объект)

Раздел 1

Сведения об объекте		
№ п/п	Характеристики объекта	Описание характеристик
1	2	3
1	Местоположение объекта	Воронежская область, Панинский муниципальный район, Краснолиманское сельское поселение, посёлок Капканчиковы Дворики
2	Площадь объекта \pm величина погрешности определения площади ($P \pm \Delta P$)	193385 \pm 7696 м ²
3	Иные характеристики объекта	-

Сведения о местоположении границ объекта					
1. Система координат: МСК - 36, зона 2					
2. Сведения о характерных точках границ объекта					
Обозначение характерных точек границ	Координаты, м		Метод определения координат характерной точки	Средняя квадратическая погрешность положения характерной точки (Mt), м	Описание обозначения точки на местности (при наличии)
	X	Y			
1	2	3	4	5	6
1	491664.34	2132903.95	Картометрический	5.00	-
2	491654.31	2132987.15	Картометрический	5.00	-
3	491643.58	2133090.08	Картометрический	5.00	-
4	491635.77	2133159.01	Картометрический	5.00	-
5	491608.58	2133381.21	Картометрический	5.00	-
6	491589.35	2133547.00	Картометрический	5.00	-
7	491568.84	2133732.94	Картометрический	5.00	-
8	491555.11	2133847.87	Картометрический	5.00	-
9	491407.26	2133885.76	Картометрический	5.00	-
10	491379.12	2133788.91	Картометрический	5.00	-
11	491380.97	2133744.94	Картометрический	5.00	-
12	491401.30	2133725.46	Картометрический	5.00	-
13	491434.26	2133708.19	Картометрический	5.00	-
14	491460.77	2133683.02	Картометрический	5.00	-
15	491498.00	2133665.07	Картометрический	5.00	-
16	491498.90	2133643.93	Картометрический	5.00	-
17	491489.46	2133635.11	Картометрический	5.00	-
18	491437.08	2133643.48	Картометрический	5.00	-
19	491435.59	2133656.58	Картометрический	5.00	-
20	491386.33	2133678.27	Картометрический	5.00	-
21	491354.44	2133730.30	Картометрический	5.00	-
22	491353.10	2133656.67	Картометрический	5.00	-
23	491321.41	2133661.68	Картометрический	5.00	-
24	491324.82	2133639.22	Картометрический	5.00	-
25	491389.52	2133631.18	Картометрический	5.00	-
26	491410.66	2133322.72	Картометрический	5.00	-
27	491408.46	2133173.59	Картометрический	5.00	-
28	491427.52	2132922.85	Картометрический	5.00	-
29	491539.13	2132911.35	Картометрический	5.00	-
1	491664.34	2132903.95	Картометрический	5.00	-

3. Сведения о характерных точках части (частей) границы объекта					
Обозначение характерных точек части границы	Координаты, м		Метод определения координат характерной точки	Средняя квадратическая погрешность положения характерной точки (Mt), м	Описание обозначения точки на местности (при наличии)
	X	Y			
1	2	3	4	5	6
Часть №					
-	-	-	-	-	-

Раздел 4

План границ объекта



Масштаб 1:5000

Используемые условные знаки и обозначения:



границы территориальной зоны



характерная точка границ территориальной зоны

Руководитель БУВО «Нормативно-проектный центр»

Подпись

Ю.В. Шалыгина Дата « 27 » декабря 2019 г.

Место для оттиска печати (при наличии) лица, составившего описание местоположения границ объекта



ОПИСАНИЕ МЕСТОПОЛОЖЕНИЯ ГРАНИЦ

Зона улиц, дорог, инженерной и транспортной инфраструктуры - ИТ1

 (наименование объекта, местоположение границ которого описано
 (далее - объект))

Раздел 1

Сведения об объекте		
№ п/п	Характеристики объекта	Описание характеристик
1	2	3
1	Местоположение объекта	Воронежская область, Панинский муниципальный район, Краснолиманское сельское поселение, посёлок Капканчиковы Дворики
2	Площадь объекта \pm величина погрешности определения площади ($P \pm \Delta P$)	13815 \pm 2057 м ²
3	Иные характеристики объекта	-

Сведения о местоположении границ объекта					
1. Система координат: МСК - 36, зона 2					
2. Сведения о характерных точках границ объекта					
Обозначение характерных точек границ	Координаты, м		Метод определения координат характерной точки	Средняя квадратическая погрешность положения характерной точки (Mt), м	Описание обозначения точки на местности (при наличии)
	X	Y			
1	2	3	4	5	6
1	491679.68	2132903.04	Картометрический	5.00	-
2	491678.74	2132910.45	Картометрический	5.00	-
3	491677.33	2132922.88	Картометрический	5.00	-
4	491674.11	2132949.12	Картометрический	5.00	-
5	491670.75	2132977.24	Картометрический	5.00	-
6	491669.18	2132989.12	Картометрический	5.00	-
7	491662.00	2133057.44	Картометрический	5.00	-
8	491658.50	2133091.61	Картометрический	5.00	-
9	491653.63	2133132.90	Картометрический	5.00	-
10	491652.46	2133146.91	Картометрический	5.00	-
11	491650.65	2133160.93	Картометрический	5.00	-
12	491648.14	2133174.39	Картометрический	5.00	-
13	491645.99	2133185.98	Картометрический	5.00	-
14	491642.70	2133203.60	Картометрический	5.00	-
15	491641.53	2133211.99	Картометрический	5.00	-
16	491635.91	2133265.38	Картометрический	5.00	-
17	491631.34	2133310.70	Картометрический	5.00	-
18	491627.95	2133343.40	Картометрический	5.00	-
19	491623.49	2133382.89	Картометрический	5.00	-
20	491617.97	2133431.41	Картометрический	5.00	-
21	491611.60	2133486.81	Картометрический	5.00	-
22	491604.25	2133548.77	Картометрический	5.00	-
23	491599.45	2133589.29	Картометрический	5.00	-
24	491593.38	2133645.20	Картометрический	5.00	-
25	491585.19	2133715.79	Картометрический	5.00	-
26	491577.99	2133776.07	Картометрический	5.00	-
27	491570.62	2133843.92	Картометрический	5.00	-
28	491555.11	2133847.87	Картометрический	5.00	-
29	491568.84	2133732.94	Картометрический	5.00	-
30	491589.35	2133547.00	Картометрический	5.00	-
31	491608.58	2133381.21	Картометрический	5.00	-
32	491635.77	2133159.01	Картометрический	5.00	-
33	491643.58	2133090.08	Картометрический	5.00	-
34	491654.31	2132987.15	Картометрический	5.00	-
35	491664.34	2132903.95	Картометрический	5.00	-
1	491679.68	2132903.04	Картометрический	5.00	-

3. Сведения о характерных точках части (частей) границы объекта					
Обозначение характерных точек части границы	Координаты, м		Метод определения координат характерной точки	Средняя квадратическая погрешность положения характерной точки (Mt), м	Описание обозначения точки на местности (при наличии)
	X	Y			
1	2	3	4	5	6
Часть №					
-	-	-	-	-	-



Раздел 4

План границ объекта



Масштаб 1:5000

Используемые условные знаки и обозначения :

-  границы территориальной зоны
-  характерная точка границ территориальной зоны

Руководитель БУВО «Нормативно-проектный центр»

Подпись *Ю.В. Шальгина* Ю.В. Шальгина Дата « 27 » декабря 2019 г.

Место для оттиска печати (при наличии) лица, составившего описание местоположения границ объекта



Приложение №4
к правилам землепользования и застройки
Краснолиманского сельского поселения
Панинского муниципального района
Воронежской области

**СВЕДЕНИЯ О ГРАНИЦАХ ТЕРРИТОРИАЛЬНЫХ ЗОН,
СОДЕРЖАЩИЕ ГРАФИЧЕСКОЕ ОПИСАНИЕ МЕСТОПОЛОЖЕНИЯ
ГРАНИЦ ТЕРРИТОРИАЛЬНЫХ ЗОН, ПЕРЕЧЕНЬ КООРДИНАТ
ХАРАКТЕРНЫХ ТОЧЕК ГРАНИЦ ТЕРРИТОРИАЛЬНЫХ ЗОН
СЕЛА КРАСНЫЙ ЛИМАН 2-Й**

ОПИСАНИЕ МЕСТОПОЛОЖЕНИЯ ГРАНИЦ

Зона застройки индивидуальными жилыми домами - Ж1

(наименование объекта, местоположение границ которого описано
(далее - объект)

Раздел 1

Сведения об объекте

Сведения об объекте		
№ п/п	Характеристики объекта	Описание характеристик
1	2	3
1	Местоположение объекта	Воронежская область, Панинский муниципальный район, Краснолиманское сельское поселение, село Красный Лиман 2-й
2	Площадь объекта \pm величина погрешности определения площади ($P \pm \Delta P$)	2505124 \pm -27698 м ²
3	Иные характеристики объекта	-

Раздел 2

Сведения о местоположении границ объекта					
1. Система координат: МСК - 36, зона 2					
2. Сведения о характерных точках границ объекта					
Обозначение характерных точек границ	Координаты, м		Метод определения координат характерной точки	Средняя квадратическая погрешность положения характерной точки (Mt), м	Описание обозначения точки на местности (при наличии)
	X	Y			
1	2	3	4	5	6
1	492391.76	2137608.13	Картометрический	1.00	-
2	492390.57	2137615.50	Картометрический	1.00	-
3	492379.82	2137694.04	Картометрический	1.00	-
4	492345.50	2137834.74	Картометрический	1.00	-
5	492224.22	2137791.32	Картометрический	1.00	-
6	492102.13	2137735.17	Картометрический	1.00	-
7	492050.90	2137719.24	Картометрический	1.00	-
8	491959.80	2137707.16	Картометрический	1.00	-
9	491898.85	2137682.38	Картометрический	1.00	-
10	491764.83	2137670.71	Картометрический	1.00	-
11	491608.74	2137559.16	Картометрический	1.00	-
12	491471.72	2137447.59	Картометрический	1.00	-
13	491405.03	2137477.82	Картометрический	1.00	-
14	491258.55	2137421.98	Картометрический	1.00	-
15	491161.23	2137353.06	Картометрический	1.00	-
16	491132.07	2137305.41	Картометрический	1.00	-
17	491077.20	2137256.45	Картометрический	1.00	-
18	491077.17	2137241.15	Картометрический	1.00	-
19	491114.81	2137158.80	Картометрический	1.00	-
20	491173.70	2137093.27	Картометрический	1.00	-
21	491202.83	2137104.99	Картометрический	1.00	-
22	491237.85	2137119.33	Картометрический	1.00	-
23	491271.05	2137132.87	Картометрический	1.00	-
24	491302.18	2137145.56	Картометрический	1.00	-
25	491333.82	2137158.45	Картометрический	1.00	-
26	491361.55	2137169.76	Картометрический	1.00	-
27	491394.68	2137183.75	Картометрический	1.00	-
28	491428.64	2137198.54	Картометрический	1.00	-
29	491457.20	2137210.41	Картометрический	1.00	-
30	491478.87	2137219.30	Картометрический	1.00	-
31	491501.78	2137228.97	Картометрический	1.00	-
32	491532.06	2137241.85	Картометрический	1.00	-
33	491562.63	2137254.86	Картометрический	1.00	-
34	491592.72	2137267.66	Картометрический	1.00	-
35	491624.01	2137280.97	Картометрический	1.00	-

1	2	3	4	5	6
36	491655.79	2137294.49	Картометрический	1.00	-
37	491684.67	2137306.77	Картометрический	1.00	-
38	491710.16	2137317.62	Картометрический	1.00	-
39	491737.88	2137329.41	Картометрический	1.00	-
40	491767.75	2137342.57	Картометрический	1.00	-
41	491796.83	2137355.39	Картометрический	1.00	-
42	491829.99	2137370.01	Картометрический	1.00	-
43	491863.84	2137384.93	Картометрический	1.00	-
44	491892.70	2137397.68	Картометрический	1.00	-
45	491921.77	2137410.52	Картометрический	1.00	-
46	491952.05	2137423.89	Картометрический	1.00	-
47	491980.75	2137436.57	Картометрический	1.00	-
48	492004.16	2137446.91	Картометрический	1.00	-
49	492027.49	2137457.22	Картометрический	1.00	-
50	492059.34	2137471.24	Картометрический	1.00	-
51	492091.78	2137485.51	Картометрический	1.00	-
52	492129.41	2137502.07	Картометрический	1.00	-
53	492167.10	2137518.66	Картометрический	1.00	-
54	492197.08	2137531.81	Картометрический	1.00	-
55	492228.23	2137545.46	Картометрический	1.00	-
56	492258.18	2137558.59	Картометрический	1.00	-
57	492288.12	2137571.72	Картометрический	1.00	-
58	492311.09	2137581.79	Картометрический	1.00	-
59	492333.28	2137591.52	Картометрический	1.00	-
60	492358.87	2137601.60	Картометрический	1.00	-
61	492368.31	2137605.34	Картометрический	1.00	-
1	492391.76	2137608.13	Картометрический	1.00	-
62	492534.26	2137949.28	Картометрический	1.00	-
63	492558.80	2138164.85	Картометрический	5.00	-
64	492529.10	2138161.08	Картометрический	5.00	-
65	492511.50	2138153.42	Картометрический	5.00	-
66	492452.84	2138136.37	Картометрический	5.00	-
67	492427.95	2138129.03	Картометрический	5.00	-
68	492208.31	2138071.09	Картометрический	5.00	-
69	492189.49	2138067.54	Картометрический	5.00	-
70	492162.35	2138060.65	Картометрический	5.00	-
71	492118.17	2138048.84	Картометрический	5.00	-
72	492075.62	2138036.26	Картометрический	5.00	-
73	491902.50	2137978.01	Картометрический	1.00	-
74	491699.99	2137891.27	Картометрический	1.00	-
75	490805.00	2137466.50	Картометрический	1.00	-
76	490760.14	2137440.25	Картометрический	1.00	-
77	490721.14	2137417.43	Картометрический	1.00	-
78	490706.03	2137408.59	Картометрический	1.00	-
79	490682.54	2137388.87	Картометрический	1.00	-
80	490625.32	2137341.05	Картометрический	1.00	-
81	490566.35	2137294.04	Картометрический	1.00	-

1	2	3	4	5	6
82	490514.25	2137253.87	Картометрический	1.00	-
83	490457.54	2137327.50	Картометрический	1.00	-
84	490346.42	2137400.66	Картометрический	1.00	-
85	490104.46	2137196.53	Картометрический	1.00	-
86	490079.50	2137153.76	Картометрический	1.00	-
87	490080.55	2137049.09	Картометрический	1.00	-
88	490064.31	2137043.17	Картометрический	1.00	-
89	490076.18	2136979.70	Картометрический	1.00	-
90	490038.00	2136973.79	Картометрический	1.00	-
91	490034.37	2136975.74	Картометрический	1.00	-
92	490026.42	2136974.77	Картометрический	1.00	-
93	490033.14	2136948.41	Картометрический	1.00	-
94	490038.96	2136917.62	Картометрический	1.00	-
95	489990.26	2136909.91	Картометрический	1.00	-
96	490014.68	2136848.66	Картометрический	1.00	-
97	490060.00	2136746.98	Картометрический	1.00	-
98	490076.78	2136729.83	Картометрический	1.00	-
99	490246.84	2136766.45	Картометрический	1.00	-
100	490399.30	2136822.82	Картометрический	1.00	-
101	490514.69	2136901.50	Картометрический	1.00	-
102	490553.13	2136985.17	Картометрический	1.00	-
103	490697.91	2137218.94	Картометрический	1.00	-
104	490823.14	2137324.68	Картометрический	1.00	-
105	490905.39	2137283.23	Картометрический	1.00	-
106	491022.59	2137279.86	Картометрический	1.00	-
107	491066.34	2137325.59	Картометрический	1.00	-
108	491107.55	2137374.22	Картометрический	1.00	-
109	491171.36	2137433.92	Картометрический	1.00	-
110	491353.19	2137510.46	Картометрический	1.00	-
111	491478.18	2137593.57	Картометрический	1.00	-
112	491691.81	2137716.16	Картометрический	1.00	-
113	491859.62	2137751.19	Картометрический	1.00	-
114	491942.18	2137761.97	Картометрический	1.00	-
115	492093.97	2137778.75	Картометрический	1.00	-
116	492337.87	2137866.02	Картометрический	1.00	-
117	492456.67	2137913.64	Картометрический	1.00	-
62	492534.26	2137949.28	Картометрический	1.00	-
118	491136.11	2136794.67	Картометрический	1.00	-
119	491061.36	2137009.90	Картометрический	1.00	-
120	491033.62	2136991.90	Картометрический	1.00	-
121	491000.64	2136968.40	Картометрический	1.00	-
122	490980.57	2136950.89	Картометрический	1.00	-
123	490945.15	2136917.18	Картометрический	1.00	-
124	490922.28	2136893.34	Картометрический	1.00	-
125	490899.00	2136869.07	Картометрический	1.00	-
126	490878.18	2136847.37	Картометрический	1.00	-
127	490856.04	2136824.29	Картометрический	1.00	-

1	2	3	4	5	6
128	490831.72	2136798.58	Картометрический	1.00	-
129	490805.58	2136770.94	Картометрический	1.00	-
130	490783.64	2136747.76	Картометрический	1.00	-
131	490761.61	2136724.47	Картометрический	1.00	-
132	490732.83	2136693.51	Картометрический	1.00	-
133	490704.04	2136662.54	Картометрический	1.00	-
134	490687.06	2136646.10	Картометрический	1.00	-
135	490662.82	2136623.03	Картометрический	1.00	-
136	490631.64	2136605.41	Картометрический	1.00	-
137	490604.48	2136592.27	Картометрический	1.00	-
138	490577.32	2136579.13	Картометрический	1.00	-
139	490548.02	2136566.61	Картометрический	1.00	-
140	490518.89	2136554.16	Картометрический	1.00	-
141	490510.76	2136550.68	Картометрический	1.00	-
142	490514.51	2136542.56	Картометрический	1.00	-
143	490519.93	2136532.41	Картометрический	1.00	-
144	490526.14	2136521.29	Картометрический	1.00	-
145	490533.00	2136509.12	Картометрический	1.00	-
146	490537.84	2136501.05	Картометрический	1.00	-
147	490529.31	2136496.06	Картометрический	1.00	-
148	490542.52	2136464.66	Картометрический	1.00	-
149	490550.37	2136444.82	Картометрический	1.00	-
150	490567.47	2136403.61	Картометрический	1.00	-
151	490588.92	2136364.52	Картометрический	1.00	-
152	490540.70	2136331.30	Картометрический	1.00	-
153	490531.09	2136343.43	Картометрический	1.00	-
154	490483.67	2136317.56	Картометрический	1.00	-
155	490455.12	2136359.62	Картометрический	1.00	-
156	490407.86	2136432.96	Картометрический	1.00	-
157	490393.86	2136425.86	Картометрический	1.00	-
158	490391.79	2136430.43	Картометрический	1.00	-
159	490334.54	2136405.44	Картометрический	1.00	-
160	490315.52	2136400.24	Картометрический	1.00	-
161	490302.12	2136426.89	Картометрический	1.00	-
162	490295.54	2136451.66	Картометрический	1.00	-
163	490291.01	2136452.00	Картометрический	1.00	-
164	490274.02	2136445.34	Картометрический	1.00	-
165	490276.74	2136437.94	Картометрический	1.00	-
166	490264.31	2136432.48	Картометрический	1.00	-
167	490262.34	2136439.65	Картометрический	1.00	-
168	490246.82	2136437.49	Картометрический	1.00	-
169	490232.69	2136431.47	Картометрический	1.00	-
170	490222.53	2136459.33	Картометрический	1.00	-
171	490215.78	2136462.31	Картометрический	1.00	-
172	490197.96	2136455.71	Картометрический	1.00	-
173	490192.97	2136469.18	Картометрический	1.00	-
174	490192.34	2136470.53	Картометрический	1.00	-
175	490184.85	2136467.99	Картометрический	1.00	-

1	2	3	4	5	6
176	490176.38	2136492.94	Картометрический	1.00	-
177	490202.14	2136501.68	Картометрический	1.00	-
178	490208.47	2136483.06	Картометрический	1.00	-
179	490224.48	2136486.99	Картометрический	1.00	-
180	490234.32	2136491.14	Картометрический	1.00	-
181	490245.60	2136464.81	Картометрический	1.00	-
182	490247.51	2136456.89	Картометрический	1.00	-
183	490263.79	2136459.30	Картометрический	1.00	-
184	490296.84	2136475.32	Картометрический	1.00	-
185	490297.47	2136482.39	Картометрический	1.00	-
186	490272.50	2136535.69	Картометрический	1.00	-
187	490315.38	2136553.50	Картометрический	1.00	-
188	490325.52	2136534.03	Картометрический	1.00	-
189	490346.18	2136542.83	Картометрический	1.00	-
190	490371.98	2136555.66	Картометрический	1.00	-
191	490384.86	2136562.05	Картометрический	1.00	-
192	490405.82	2136536.91	Картометрический	1.00	-
193	490407.83	2136534.48	Картометрический	1.00	-
194	490414.25	2136530.46	Картометрический	1.00	-
195	490451.05	2136547.53	Картометрический	1.00	-
196	490480.18	2136560.60	Картометрический	1.00	-
197	490510.01	2136573.98	Картометрический	1.00	-
198	490538.17	2136586.62	Картометрический	1.00	-
199	490566.79	2136599.46	Картометрический	1.00	-
200	490595.80	2136613.42	Картометрический	1.00	-
201	490625.85	2136627.88	Картометрический	1.00	-
202	490643.90	2136637.19	Картометрический	1.00	-
203	490667.43	2136653.49	Картометрический	1.00	-
204	490688.20	2136675.67	Картометрический	1.00	-
205	490715.02	2136704.98	Картометрический	1.00	-
206	490741.45	2136733.87	Картометрический	1.00	-
207	490764.37	2136758.59	Картометрический	1.00	-
208	490787.96	2136784.03	Картометрический	1.00	-
209	490811.53	2136809.44	Картометрический	1.00	-
210	490835.31	2136835.09	Картометрический	1.00	-
211	490859.87	2136861.07	Картометрический	1.00	-
212	490884.17	2136886.78	Картометрический	1.00	-
213	490908.47	2136912.50	Картометрический	1.00	-
214	490931.20	2136936.54	Картометрический	1.00	-
215	490968.58	2136969.99	Картометрический	1.00	-
216	490986.42	2136984.87	Картометрический	1.00	-
217	491008.13	2137000.83	Картометрический	1.00	-
218	491030.64	2137017.38	Картометрический	1.00	-
219	491067.22	2137039.64	Картометрический	1.00	-
220	491092.13	2137052.62	Картометрический	1.00	-
221	491115.64	2137065.30	Картометрический	1.00	-
222	491140.79	2137075.25	Картометрический	1.00	-
223	491145.46	2137077.18	Картометрический	1.00	-

1	2	3	4	5	6
224	491110.63	2137116.78	Картометрический	1.00	-
225	491058.00	2137177.94	Картометрический	1.00	-
226	490950.52	2137215.96	Картометрический	1.00	-
227	490866.17	2137218.19	Картометрический	1.00	-
228	490758.96	2137174.03	Картометрический	1.00	-
229	490708.16	2137126.65	Картометрический	1.00	-
230	490590.10	2136916.23	Картометрический	1.00	-
231	490525.46	2136836.82	Картометрический	1.00	-
232	490396.09	2136749.26	Картометрический	1.00	-
233	490323.22	2136721.15	Картометрический	1.00	-
234	490230.12	2136679.90	Картометрический	1.00	-
235	490192.42	2136668.80	Картометрический	1.00	-
236	490157.95	2136662.80	Картометрический	1.00	-
237	490006.74	2136618.26	Картометрический	1.00	-
238	489953.32	2136578.07	Картометрический	1.00	-
239	489832.08	2136483.59	Картометрический	1.00	-
240	489786.10	2136348.14	Картометрический	1.00	-
241	489772.90	2136202.56	Картометрический	1.00	-
242	489841.14	2136109.95	Картометрический	1.00	-
243	489898.08	2136070.05	Картометрический	1.00	-
244	489970.19	2136053.80	Картометрический	1.00	-
245	489977.11	2136047.06	Картометрический	1.00	-
246	490024.75	2136027.26	Картометрический	1.00	-
247	490190.64	2136021.86	Картометрический	1.00	-
248	490238.45	2136014.44	Картометрический	1.00	-
249	490342.49	2135942.28	Картометрический	1.00	-
250	490417.59	2135974.93	Картометрический	1.00	-
251	490460.33	2135995.65	Картометрический	1.00	-
252	490480.17	2136005.27	Картометрический	1.00	-
253	490500.61	2136015.17	Картометрический	1.00	-
254	490520.15	2136024.65	Картометрический	1.00	-
255	490539.92	2136034.23	Картометрический	1.00	-
256	490558.59	2136043.29	Картометрический	1.00	-
257	490580.92	2136054.19	Картометрический	1.00	-
258	490602.65	2136064.69	Картометрический	1.00	-
259	490673.00	2136103.04	Картометрический	1.00	-
260	490686.36	2136109.54	Картометрический	1.00	-
261	490700.73	2136116.53	Картометрический	1.00	-
262	490717.63	2136124.75	Картометрический	1.00	-
263	490733.68	2136132.56	Картометрический	1.00	-
264	490747.97	2136139.51	Картометрический	1.00	-
265	490777.76	2136154.00	Картометрический	1.00	-
266	490796.55	2136163.13	Картометрический	1.00	-
267	490831.78	2136180.27	Картометрический	1.00	-
268	490844.53	2136186.48	Картометрический	1.00	-
269	490835.12	2136211.02	Картометрический	1.00	-
270	490812.42	2136270.20	Картометрический	1.00	-
271	490810.96	2136274.00	Картометрический	1.00	-

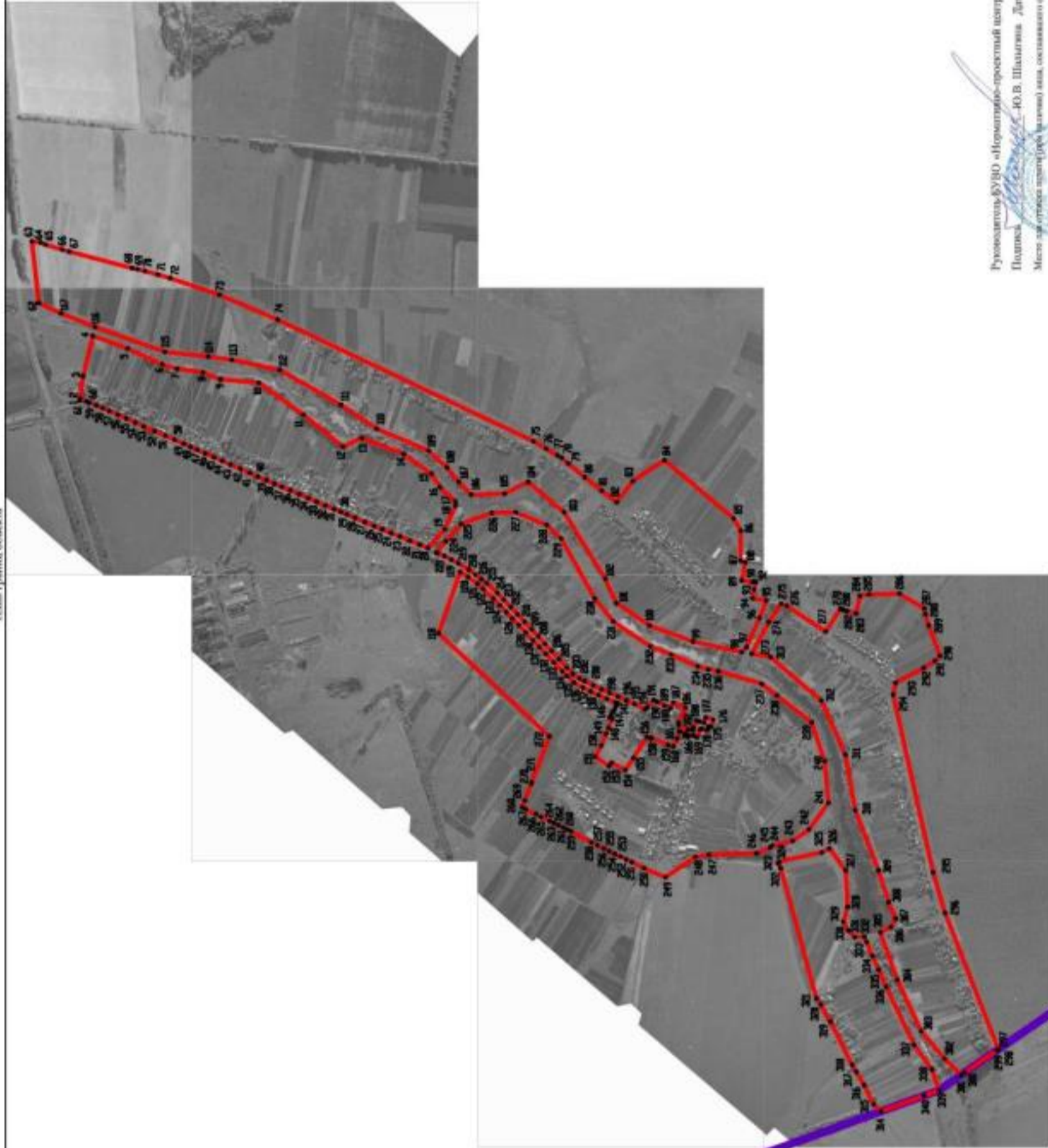
1	2	3	4	5	6
272	490748.91	2136435.26	Картометрический	1.00	-
118	491136.11	2136794.67	Картометрический	1.00	-
273	490041.24	2136723.79	Картометрический	1.00	-
274	489982.14	2136833.55	Картометрический	1.00	-
275	489938.72	2136898.62	Картометрический	1.00	-
276	489919.08	2136891.45	Картометрический	1.00	-
277	489783.08	2136800.71	Картометрический	1.00	-
278	489731.12	2136880.58	Картометрический	1.00	-
279	489722.03	2136877.97	Картометрический	1.00	-
280	489721.86	2136877.06	Картометрический	1.00	-
281	489708.69	2136873.00	Картометрический	1.00	-
282	489708.20	2136873.79	Картометрический	1.00	-
283	489676.11	2136864.29	Картометрический	1.00	-
284	489663.16	2136925.83	Картометрический	1.00	-
285	489631.48	2136931.28	Картометрический	1.00	-
286	489524.87	2136933.60	Картометрический	1.00	-
287	489437.59	2136882.12	Картометрический	1.00	-
288	489433.94	2136861.77	Картометрический	1.00	-
289	489423.00	2136822.72	Картометрический	1.00	-
290	489382.39	2136716.50	Картометрический	1.00	-
291	489401.13	2136699.31	Картометрический	1.00	-
292	489440.18	2136674.32	Картометрический	1.00	-
293	489537.94	2136622.61	Картометрический	1.00	-
294	489547.02	2136581.18	Картометрический	1.00	-
295	489406.98	2135959.75	Картометрический	1.00	-
296	489365.45	2135818.30	Картометрический	1.00	-
297	489178.79	2135341.47	Картометрический	1.00	-
298	489180.77	2135340.06	Картометрический	1.00	-
299	489184.48	2135337.50	Картометрический	1.00	-
300	489296.14	2135260.50	Картометрический	1.00	-
301	489309.54	2135251.33	Картометрический	1.00	-
302	489366.84	2135308.72	Картометрический	1.00	-
303	489449.00	2135405.35	Картометрический	1.00	-
304	489532.51	2135585.23	Картометрический	1.00	-
305	489591.94	2135750.34	Картометрический	1.00	-
306	489554.35	2135768.92	Картометрический	1.00	-
307	489537.04	2135797.96	Картометрический	1.00	-
308	489562.78	2135855.92	Картометрический	1.00	-
309	489597.58	2135966.92	Картометрический	1.00	-
310	489679.44	2136176.96	Картометрический	1.00	-
311	489713.91	2136371.01	Картометрический	1.00	-
312	489797.74	2136560.19	Картометрический	1.00	-
313	489975.68	2136712.66	Картометрический	1.00	-
273	490041.24	2136723.79	Картометрический	1.00	-
314	489590.04	2135124.60	Картометрический	1.00	-
315	489614.83	2135148.73	Картометрический	1.00	-

1	2	3	4	5	6
316	489647.99	2135216.33	Картометрический	1.00	-
317	489676.02	2135263.26	Картометрический	1.00	-
318	489689.98	2135287.46	Картометрический	1.00	-
319	489765.98	2135438.46	Картометрический	1.00	-
320	489799.98	2135497.46	Картометрический	1.00	-
321	489814.98	2135519.46	Картометрический	1.00	-
322	489939.98	2135974.46	Картометрический	1.00	-
323	489949.15	2135992.06	Картометрический	1.00	-
324	489944.96	2135996.96	Картометрический	1.00	-
325	489797.17	2136029.66	Картометрический	1.00	-
326	489769.99	2136043.67	Картометрический	1.00	-
327	489713.16	2135966.64	Картометрический	1.00	-
328	489705.84	2135839.06	Картометрический	1.00	-
329	489720.78	2135786.65	Картометрический	1.00	-
330	489704.33	2135757.10	Картометрический	1.00	-
331	489680.93	2135733.17	Картометрический	1.00	-
332	489647.31	2135734.84	Картометрический	1.00	-
333	489639.97	2135716.34	Картометрический	1.00	-
334	489619.61	2135667.04	Картометрический	1.00	-
335	489597.72	2135619.90	Картометрический	1.00	-
336	489571.76	2135559.45	Картометрический	1.00	-
337	489473.97	2135357.03	Картометрический	1.00	-
338	489411.72	2135271.30	Картометрический	1.00	-
339	489385.70	2135198.74	Картометрический	1.00	-
340	489438.70	2135179.49	Картометрический	1.00	-
314	489590.04	2135124.60	Картометрический	1.00	-

3. Сведения о характерных точках части (частей) границы объекта

Обозначение характерных точек части границы	Координаты, м		Метод определения координат характерной точки	Средняя квадратическая погрешность положения характерной точки (Mt), м	Описание обозначения точки на местности (при наличии)
	X	Y			
1	2	3	4	5	6
Часть №					
-	-	-	-	-	-

Рисунок 4
План границ объекта



Используемые условные знаки и обозначения:

-  границы территориальной зоны
-  границы муниципального образования
-  характеристика точки границ территориальной зоны

Масштаб 1:10000

Руководитель ФУИО «Нормативно-проектный центр»

Подпись: Ю.В. Шалягина, Дата « 27 » декабря 2019 г.

Место для отбора проб (расчетной) воды, составляющего объемные гидрохимические границы объекта



ОПИСАНИЕ МЕСТОПОЛОЖЕНИЯ ГРАНИЦ

Общественно - деловая зона - ОД

(наименование объекта, местоположение границ которого описано
(далее- объект)

Раздел 1

Сведения об объекте

Сведения об объекте		
№ п/п	Характеристики объекта	Описание характеристик
1	2	3
1	Местоположение объекта	Воронежская область, Панинский муниципальный район, Краснолиманское сельское поселение, село Красный Лиман 2-й
2	Площадь объекта \pm величина погрешности определения площади ($P \pm \Delta P$)	39857 \pm 699 м ²
3	Иные характеристики объекта	-

Раздел 2

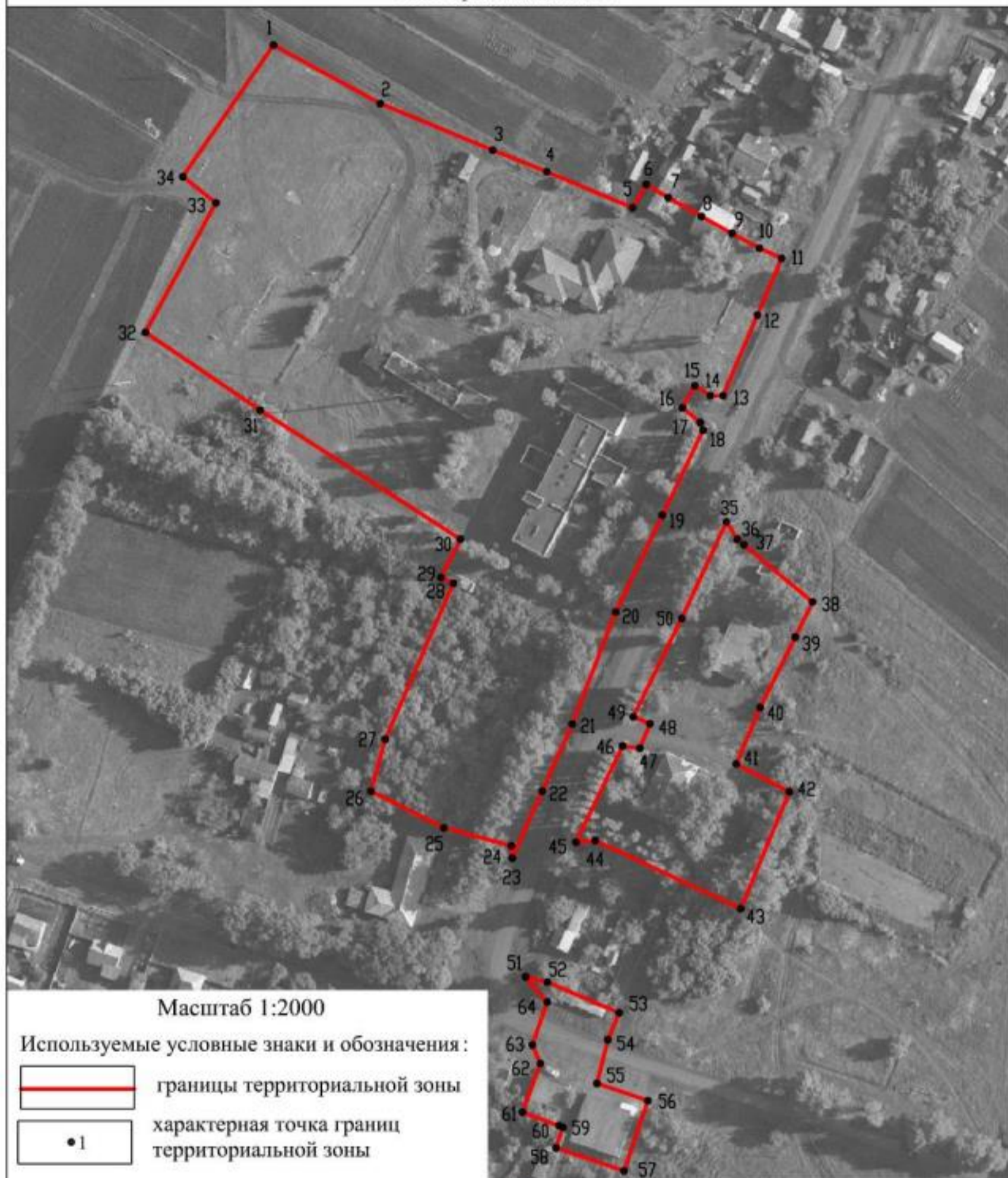
Сведения о местоположении границ объекта					
1. Система координат: МСК - 36, зона 2					
2. Сведения о характерных точках границ объекта					
Обозначение характерных точек границ	Координаты, м		Метод определения координат характерной точки	Средняя квадратическая погрешность положения характерной точки (Mt), м	Описание обозначения точки на местности (при наличии)
	X	Y			
1	2	3	4	5	6
1	490588.92	2136364.52	Картометрический	1.00	-
2	490567.47	2136403.61	Картометрический	1.00	-
3	490550.37	2136444.82	Картометрический	1.00	-
4	490542.52	2136464.66	Картометрический	1.00	-
5	490529.31	2136496.06	Картометрический	1.00	-
6	490537.84	2136501.05	Картометрический	1.00	-
7	490533.00	2136509.12	Картометрический	1.00	-
8	490526.14	2136521.29	Картометрический	1.00	-
9	490519.93	2136532.41	Картометрический	1.00	-
10	490514.51	2136542.56	Картометрический	1.00	-
11	490510.76	2136550.68	Картометрический	1.00	-
12	490489.99	2136541.80	Картометрический	1.00	-
13	490460.46	2136529.18	Картометрический	1.00	-
14	490460.46	2136524.54	Картометрический	1.00	-
15	490464.12	2136518.84	Картометрический	1.00	-
16	490456.01	2136514.32	Картометрический	1.00	-
17	490450.62	2136520.81	Картометрический	1.00	-
18	490447.76	2136521.95	Картометрический	1.00	-
19	490416.65	2136506.98	Картометрический	1.00	-
20	490381.24	2136489.93	Картометрический	1.00	-
21	490340.14	2136473.95	Картометрический	1.00	-
22	490315.58	2136462.98	Картометрический	1.00	-
23	490291.01	2136452.00	Картометрический	1.00	-
24	490295.54	2136451.66	Картометрический	1.00	-
25	490302.12	2136426.89	Картометрический	1.00	-
26	490315.52	2136400.24	Картометрический	1.00	-
27	490334.54	2136405.44	Картометрический	1.00	-
28	490391.79	2136430.43	Картометрический	1.00	-
29	490393.86	2136425.86	Картометрический	1.00	-
30	490407.86	2136432.96	Картометрический	1.00	-
31	490455.12	2136359.62	Картометрический	1.00	-
32	490483.67	2136317.56	Картометрический	1.00	-
33	490531.09	2136343.43	Картометрический	1.00	-
34	490540.70	2136331.30	Картометрический	1.00	-
1	490588.92	2136364.52	Картометрический	1.00	-

1	2	3	4	5	6
35	490414.25	2136530.46	Картометрический	1.00	-
36	490407.83	2136534.48	Картометрический	1.00	-
37	490405.82	2136536.91	Картометрический	1.00	-
38	490384.86	2136562.05	Картометрический	1.00	-
39	490371.98	2136555.66	Картометрический	1.00	-
40	490346.18	2136542.83	Картометрический	1.00	-
41	490325.52	2136534.03	Картометрический	1.00	-
42	490315.38	2136553.50	Картометрический	1.00	-
43	490272.50	2136535.69	Картометрический	1.00	-
44	490297.47	2136482.39	Картометрический	1.00	-
45	490296.84	2136475.32	Картометрический	1.00	-
46	490332.06	2136492.39	Картометрический	1.00	-
47	490331.28	2136498.75	Картометрический	1.00	-
48	490340.22	2136502.42	Картометрический	1.00	-
49	490342.82	2136496.31	Картометрический	1.00	-
50	490378.83	2136514.04	Картометрический	1.00	-
35	490414.25	2136530.46	Картометрический	1.00	-
51	490247.51	2136456.89	Картометрический	1.00	-
52	490245.60	2136464.81	Картометрический	1.00	-
53	490234.32	2136491.14	Картометрический	1.00	-
54	490224.48	2136486.99	Картометрический	1.00	-
55	490208.47	2136483.06	Картометрический	1.00	-
56	490202.14	2136501.68	Картометрический	1.00	-
57	490176.38	2136492.94	Картометрический	1.00	-
58	490184.85	2136467.99	Картометрический	1.00	-
59	490192.34	2136470.53	Картометрический	1.00	-
60	490192.97	2136469.18	Картометрический	1.00	-
61	490197.96	2136455.71	Картометрический	1.00	-
62	490215.78	2136462.31	Картометрический	1.00	-
63	490222.53	2136459.33	Картометрический	1.00	-
64	490238.22	2136464.78	Картометрический	1.00	-
51	490247.51	2136456.89	Картометрический	1.00	-

3. Сведения о характерных точках части (частей) границы объекта



Обозначение характерных точек части границы	Координаты, м		Метод определения координат характерной точки	Средняя квадратическая погрешность положения характерной точки (Mt), м	Описание обозначения точки на местности (при наличии)
	X	Y			
1	2	3	4	5	6
Часть №					
-	-	-	-	-	-

План границ объекта



Масштаб 1:2000

Используемые условные знаки и обозначения:

-  границы территориальной зоны
-  характерная точка границ территориальной зоны

Руководитель БУВО «Нормативно-проектный центр»

Подпись  Ю.В. Шалыгина Дата « 27 » декабря 2019 г.

Место для оттиска печати (при наличии) лица, составившего описание местоположения границ объекта



ОПИСАНИЕ МЕСТОПОЛОЖЕНИЯ ГРАНИЦ

Зона улиц, дорог, инженерной и транспортной инфраструктуры - ИТ1

(наименование объекта, местоположение границ которого описано
(далее- объект)

Раздел 1

Сведения об объекте

Сведения об объекте		
№ п/п	Характеристики объекта	Описание характеристик
1	2	3
1	Местоположение объекта	Воронежская область, Панинский муниципальный район, Краснолиманское сельское поселение, село Красный Лиман 2-й
2	Площадь объекта \pm величина погрешности определения площади ($P \pm \Delta P$)	53525 \pm 810 м ²
3	Иные характеристики объекта	-

Раздел 2

Сведения о местоположении границ объекта					
1. Система координат: МСК - 36, зона 2					
2. Сведения о характерных точках границ объекта					
Обозначение характерных точек границ	Координаты, м		Метод определения координат характерной точки	Средняя квадратическая погрешность положения характерной точки (Mt), м	Описание обозначения точки на местности (при наличии)
	X	Y			
1	2	3	4	5	6
1	492366.44	2137584.17	Картометрический	1.00	-
2	492358.87	2137601.60	Картометрический	1.00	-
3	492333.28	2137591.52	Картометрический	1.00	-
4	492311.09	2137581.79	Картометрический	1.00	-
5	492288.12	2137571.72	Картометрический	1.00	-
6	492258.18	2137558.59	Картометрический	1.00	-
7	492228.23	2137545.46	Картометрический	1.00	-
8	492197.08	2137531.81	Картометрический	1.00	-
9	492167.10	2137518.66	Картометрический	1.00	-
10	492129.41	2137502.07	Картометрический	1.00	-
11	492091.78	2137485.51	Картометрический	1.00	-
12	492059.34	2137471.24	Картометрический	1.00	-
13	492027.49	2137457.22	Картометрический	1.00	-
14	492004.16	2137446.91	Картометрический	1.00	-
15	491980.75	2137436.57	Картометрический	1.00	-
16	491952.05	2137423.89	Картометрический	1.00	-
17	491921.77	2137410.52	Картометрический	1.00	-
18	491892.70	2137397.68	Картометрический	1.00	-
19	491863.84	2137384.93	Картометрический	1.00	-
20	491829.99	2137370.01	Картометрический	1.00	-
21	491796.83	2137355.39	Картометрический	1.00	-
22	491767.75	2137342.57	Картометрический	1.00	-
23	491737.88	2137329.41	Картометрический	1.00	-
24	491710.16	2137317.62	Картометрический	1.00	-
25	491684.67	2137306.77	Картометрический	1.00	-
26	491655.79	2137294.49	Картометрический	1.00	-
27	491624.01	2137280.97	Картометрический	1.00	-
28	491592.72	2137267.66	Картометрический	1.00	-
29	491562.63	2137254.86	Картометрический	1.00	-
30	491532.06	2137241.85	Картометрический	1.00	-
31	491501.78	2137228.97	Картометрический	1.00	-
32	491478.87	2137219.30	Картометрический	1.00	-
33	491457.20	2137210.41	Картометрический	1.00	-
34	491428.64	2137198.54	Картометрический	1.00	-
35	491394.68	2137183.75	Картометрический	1.00	-

1	2	3	4	5	6
36	491361.55	2137169.76	Картометрический	1.00	-
37	491333.82	2137158.45	Картометрический	1.00	-
38	491302.18	2137145.56	Картометрический	1.00	-
39	491271.05	2137132.87	Картометрический	1.00	-
40	491237.85	2137119.33	Картометрический	1.00	-
41	491202.83	2137104.99	Картометрический	1.00	-
42	491173.70	2137093.27	Картометрический	1.00	-
43	491145.46	2137077.18	Картометрический	1.00	-
44	491140.79	2137075.25	Картометрический	1.00	-
45	491115.64	2137065.30	Картометрический	1.00	-
46	491092.13	2137052.62	Картометрический	1.00	-
47	491067.22	2137039.64	Картометрический	1.00	-
48	491030.64	2137017.38	Картометрический	1.00	-
49	491008.13	2137000.83	Картометрический	1.00	-
50	490986.42	2136984.87	Картометрический	1.00	-
51	490968.58	2136969.99	Картометрический	1.00	-
52	490931.20	2136936.54	Картометрический	1.00	-
53	490908.47	2136912.50	Картометрический	1.00	-
54	490884.17	2136886.78	Картометрический	1.00	-
55	490859.87	2136861.07	Картометрический	1.00	-
56	490835.31	2136835.09	Картометрический	1.00	-
57	490811.53	2136809.44	Картометрический	1.00	-
58	490787.96	2136784.03	Картометрический	1.00	-
59	490764.37	2136758.59	Картометрический	1.00	-
60	490741.45	2136733.87	Картометрический	1.00	-
61	490715.02	2136704.98	Картометрический	1.00	-
62	490688.20	2136675.67	Картометрический	1.00	-
63	490667.43	2136653.49	Картометрический	1.00	-
64	490643.90	2136637.19	Картометрический	1.00	-
65	490625.85	2136627.88	Картометрический	1.00	-
66	490595.80	2136613.42	Картометрический	1.00	-
67	490566.79	2136599.46	Картометрический	1.00	-
68	490538.17	2136586.62	Картометрический	1.00	-
69	490510.01	2136573.98	Картометрический	1.00	-
70	490480.18	2136560.60	Картометрический	1.00	-
71	490451.05	2136547.53	Картометрический	1.00	-
72	490414.25	2136530.46	Картометрический	1.00	-
73	490378.83	2136514.04	Картометрический	1.00	-
74	490342.82	2136496.31	Картометрический	1.00	-
75	490340.22	2136502.42	Картометрический	1.00	-
76	490331.28	2136498.75	Картометрический	1.00	-
77	490332.06	2136492.39	Картометрический	1.00	-
78	490296.84	2136475.32	Картометрический	1.00	-
79	490263.79	2136459.30	Картометрический	1.00	-
80	490247.51	2136456.89	Картометрический	1.00	-
81	490238.22	2136464.78	Картометрический	1.00	-
82	490222.53	2136459.33	Картометрический	1.00	-
83	490232.69	2136431.47	Картометрический	1.00	-

1	2	3	4	5	6
84	490246.82	2136437.49	Картометрический	1.00	-
85	490262.34	2136439.65	Картометрический	1.00	-
86	490264.31	2136432.48	Картометрический	1.00	-
87	490276.74	2136437.94	Картометрический	1.00	-
88	490274.02	2136445.34	Картометрический	1.00	-
89	490291.01	2136452.00	Картометрический	1.00	-
90	490315.58	2136462.98	Картометрический	1.00	-
91	490340.14	2136473.95	Картометрический	1.00	-
92	490381.24	2136489.93	Картометрический	1.00	-
93	490416.65	2136506.98	Картометрический	1.00	-
94	490447.76	2136521.95	Картометрический	1.00	-
95	490450.62	2136520.81	Картометрический	1.00	-
96	490456.01	2136514.32	Картометрический	1.00	-
97	490464.12	2136518.84	Картометрический	1.00	-
98	490460.46	2136524.54	Картометрический	1.00	-
99	490460.46	2136529.18	Картометрический	1.00	-
100	490489.99	2136541.80	Картометрический	1.00	-
101	490518.89	2136554.16	Картометрический	1.00	-
102	490548.02	2136566.61	Картометрический	1.00	-
103	490577.32	2136579.13	Картометрический	1.00	-
104	490604.48	2136592.27	Картометрический	1.00	-
105	490631.64	2136605.41	Картометрический	1.00	-
106	490662.82	2136623.03	Картометрический	1.00	-
107	490687.06	2136646.10	Картометрический	1.00	-
108	490704.04	2136662.54	Картометрический	1.00	-
109	490732.83	2136693.51	Картометрический	1.00	-
110	490761.61	2136724.47	Картометрический	1.00	-
111	490783.64	2136747.76	Картометрический	1.00	-
112	490805.58	2136770.94	Картометрический	1.00	-
113	490831.72	2136798.58	Картометрический	1.00	-
114	490856.04	2136824.29	Картометрический	1.00	-
115	490878.18	2136847.37	Картометрический	1.00	-
116	490899.00	2136869.07	Картометрический	1.00	-
117	490922.28	2136893.34	Картометрический	1.00	-
118	490945.15	2136917.18	Картометрический	1.00	-
119	490980.57	2136950.89	Картометрический	1.00	-
120	491000.64	2136968.40	Картометрический	1.00	-
121	491033.62	2136991.90	Картометрический	1.00	-
122	491061.36	2137009.90	Картометрический	1.00	-
123	491079.80	2137021.16	Картометрический	1.00	-
124	491103.24	2137036.20	Картометрический	1.00	-
125	491142.28	2137056.00	Картометрический	1.00	-
126	491180.15	2137075.37	Картометрический	1.00	-
127	491207.55	2137086.56	Картометрический	1.00	-
128	491230.85	2137096.08	Картометрический	1.00	-
129	491245.91	2137100.96	Картометрический	1.00	-
130	491275.79	2137112.02	Картометрический	1.00	-
131	491305.33	2137123.50	Картометрический	1.00	-

1	2	3	4	5	6
132	491338.58	2137136.42	Картометрический	1.00	-
133	491373.05	2137149.81	Картометрический	1.00	-
134	491403.70	2137162.78	Картометрический	1.00	-
135	491436.87	2137177.11	Картометрический	1.00	-
136	491445.65	2137180.72	Картометрический	1.00	-
137	491452.89	2137183.69	Картометрический	1.00	-
138	491462.61	2137187.69	Картометрический	1.00	-
139	491487.23	2137198.11	Картометрический	1.00	-
140	491513.15	2137209.08	Картометрический	1.00	-
141	491542.31	2137221.36	Картометрический	1.00	-
142	491572.61	2137234.12	Картометрический	1.00	-
143	491602.90	2137246.88	Картометрический	1.00	-
144	491633.19	2137259.64	Картометрический	1.00	-
145	491662.69	2137272.07	Картометрический	1.00	-
146	491692.20	2137284.49	Картометрический	1.00	-
147	491733.83	2137302.03	Картометрический	1.00	-
148	491745.04	2137302.50	Картометрический	1.00	-
149	491750.89	2137293.20	Картометрический	1.00	-
150	491753.07	2137289.72	Картометрический	1.00	-
151	491768.94	2137297.14	Картометрический	1.00	-
152	491765.92	2137303.78	Картометрический	1.00	-
153	491763.00	2137310.18	Картометрический	1.00	-
154	491765.60	2137317.67	Картометрический	1.00	-
155	491794.61	2137330.26	Картометрический	1.00	-
156	491833.77	2137347.26	Картометрический	1.00	-
157	491872.41	2137364.03	Картометрический	1.00	-
158	491900.35	2137376.75	Картометрический	1.00	-
159	491929.89	2137390.20	Картометрический	1.00	-
160	491958.23	2137403.10	Картометрический	1.00	-
161	491996.24	2137420.40	Картометрический	1.00	-
162	492032.81	2137437.05	Картометрический	1.00	-
163	492063.11	2137450.62	Картометрический	1.00	-
164	492091.68	2137463.42	Картометрический	1.00	-
165	492119.54	2137475.90	Картометрический	1.00	-
166	492147.89	2137488.60	Картометрический	1.00	-
167	492173.46	2137500.06	Картометрический	1.00	-
168	492203.05	2137513.03	Картометрический	1.00	-
169	492232.65	2137526.01	Картометрический	1.00	-
170	492262.57	2137539.13	Картометрический	1.00	-
171	492300.09	2137555.58	Картометрический	1.00	-
172	492337.32	2137571.90	Картометрический	1.00	-
1	492366.44	2137584.17	Картометрический	1.00	-

3. Сведения о характерных точках части (частей) границы объекта



Обозначение характерных точек части границы	Координаты, м		Метод определения координат характерной точки	Средняя квадратическая погрешность положения характерной точки (Mt), м	Описание обозначения точки на местности (при наличии)
	X	Y			
1	2	3	4	5	6
Часть №					
-	-	-	-	-	-

Рисунок 4
План границ объекта



Масштаб 1:5000

Исполнительские условные знаки и обозначения:

-  границы территориальной зоны
-  характерная точка границ территориальной зоны

Руководитель БУВД «Нормативно-проектный центр»
Подпись *Ю.В. Шапугина* Ю.В. Шапугина Дата « 27 » декабря 2019 г.
Место для печати знака (для выноски) под, основного объекта местоположения границ объекта



ОПИСАНИЕ МЕСТОПОЛОЖЕНИЯ ГРАНИЦ

Зона сельскохозяйственного использования в границах населенных пунктов - СХ1

(наименование объекта, местоположение границ которого описано
(далее- объект)

Раздел 1

Сведения об объекте

Сведения об объекте		
№ п/п	Характеристики объекта	Описание характеристик
1	2	3
1	Местоположение объекта	Воронежская область, Панинский муниципальный район, Краснолиманское сельское поселение, село Красный Лиман 2-й
2	Площадь объекта \pm величина погрешности определения площади ($P \pm \Delta P$)	343523 \pm -2051 м ²
3	Иные характеристики объекта	-

Раздел 2



Сведения о местоположении границ объекта					
1. Система координат: МСК - 36, зона 2					
2. Сведения о характерных точках границ объекта					
Обозначение характерных точек границ	Координаты, м		Метод определения координат характерной точки	Средняя квадратическая погрешность положения характерной точки (Mt), м	Описание обозначения точки на местности (при наличии)
	X	Y			
1	2	3	4	5	6
1	489949.15	2135992.06	Картометрический	1.00	-
2	489955.29	2136008.23	Картометрический	1.00	-
3	489977.11	2136047.06	Картометрический	1.00	-
4	489970.19	2136053.80	Картометрический	1.00	-
5	489898.08	2136070.05	Картометрический	1.00	-
6	489841.14	2136109.95	Картометрический	1.00	-
7	489769.99	2136043.67	Картометрический	1.00	-
8	489797.17	2136029.66	Картометрический	1.00	-
9	489944.96	2135996.96	Картометрический	1.00	-
1	489949.15	2135992.06	Картометрический	1.00	-
10	490038.96	2136917.62	Картометрический	1.00	-
11	490033.14	2136948.41	Картометрический	1.00	-
12	490026.42	2136974.77	Картометрический	1.00	-
13	490013.52	2137034.74	Картометрический	1.00	-
14	490064.31	2137043.17	Картометрический	1.00	-
15	490080.55	2137049.09	Картометрический	1.00	-
16	490079.50	2137153.76	Картометрический	1.00	-
17	490062.26	2137221.53	Картометрический	1.00	-
18	490042.58	2137287.48	Картометрический	1.00	-
19	490003.27	2137358.20	Картометрический	1.00	-
20	489901.79	2137335.76	Картометрический	1.00	-
21	489796.93	2137472.80	Картометрический	1.00	-
22	489634.66	2137630.41	Картометрический	1.00	-
23	489523.25	2137712.94	Картометрический	1.00	-
24	489466.58	2137662.73	Картометрический	1.00	-
25	489485.63	2137590.58	Картометрический	1.00	-
26	489482.02	2137047.08	Картометрический	1.00	-
27	489649.37	2137036.19	Картометрический	1.00	-
28	489631.48	2136931.28	Картометрический	1.00	-
29	489663.16	2136925.83	Картометрический	1.00	-
30	489676.11	2136864.29	Картометрический	1.00	-
31	489708.20	2136873.79	Картометрический	1.00	-
32	489708.69	2136873.00	Картометрический	1.00	-
33	489721.86	2136877.06	Картометрический	1.00	-

1	2	3	4	5	6
34	489722.03	2136877.97	Картометрический	1.00	-
35	489731.12	2136880.58	Картометрический	1.00	-
36	489783.08	2136800.71	Картометрический	1.00	-
37	489919.08	2136891.45	Картометрический	1.00	-
38	489938.72	2136898.62	Картометрический	1.00	-
39	489990.26	2136909.91	Картометрический	1.00	-
10	490038.96	2136917.62	Картометрический	1.00	-
3. Сведения о характерных точках части (частей) границы объекта					
Обозначение характерных точек части границы	Координаты, м		Метод определения координат характерной точки	Средняя квадратическая погрешность положения характерной точки (Mt), м	Описание обозначения точки на местности (при наличии)
	X	Y			
1	2	3	4	5	6
Часть №					
-	-	-	-	-	-

Раздел 4
План границ объекта



Используемые условные знаки и обозначения:

-  границы территориальной зоны
-  характерная точка границ территориальной зоны

Руководитель БУВО «Нормативно-проектный центр»

Масштаб 1:5000

Подпись: *Ю. В. Шалагина* Дата « 27 » декабря 2019 г.

Место для оттиска печати (при наличии) лица, составившего описание местоположения границ объекта



ОПИСАНИЕ МЕСТОПОЛОЖЕНИЯ ГРАНИЦ

Зона ритуальных объектов - СН1

(наименование объекта, местоположение границ которого описано
(далее- объект)

Раздел 1

Сведения об объекте		
№ п/п	Характеристики объекта	Описание характеристик
1	2	3
1	Местоположение объекта	Воронежская область, Панинский муниципальный район, Краснолиманское сельское поселение, село Красный Лиман 2-й
2	Площадь объекта \pm величина погрешности определения площади ($P \pm \Delta P$)	3229 \pm 199 м ²
3	Иные характеристики объекта	-

Раздел 2

Сведения о местоположении границ объекта					
1. Система координат: МСК - 36, зона 2					
2. Сведения о характерных точках границ объекта					
Обозначение характерных точек границ	Координаты, м		Метод определения координат характерной точки	Средняя квадратическая погрешность положения характерной точки (Mt), м	Описание обозначения точки на местности (при наличии)
	X	Y			
1	2	3	4	5	6
1	490076.18	2136979.70	Картометрический	1.00	-
2	490064.31	2137043.17	Картометрический	1.00	-
3	490013.52	2137034.74	Картометрический	1.00	-
4	490026.42	2136974.77	Картометрический	1.00	-
5	490034.37	2136975.74	Картометрический	1.00	-
6	490038.00	2136973.79	Картометрический	1.00	-
1	490076.18	2136979.70	Картометрический	1.00	-
3. Сведения о характерных точках части (частей) границы объекта					
Обозначение характерных точек части границы	Координаты, м		Метод определения координат характерной точки	Средняя квадратическая погрешность положения характерной точки (Mt), м	Описание обозначения точки на местности (при наличии)
	X	Y			
1	2	3	4	5	6
Часть №					
-	-	-	-	-	-

План границ объекта



Масштаб 1:1000

Используемые условные знаки и обозначения:



границы территориальной зоны



характерная точка границ территориальной зоны

Руководитель БУВО «Нормативно-проектный центр»

Подпись  Ю.В. Шалыгина Дата « 27 » декабря 2019 г.

Место для оттиска печати (при наличии) лица, составившего описание местоположения границ объекта



Приложение №5
к правилам землепользования и застройки
Краснолиманского сельского поселения
Панинского муниципального района
Воронежской области

СВЕДЕНИЯ О ГРАНИЦАХ ТЕРРИТОРИАЛЬНЫХ ЗОН,
СОДЕРЖАЩИЕ ГРАФИЧЕСКОЕ ОПИСАНИЕ МЕСТОПОЛОЖЕНИЯ
ГРАНИЦ ТЕРРИТОРИАЛЬНЫХ ЗОН, ПЕРЕЧЕНЬ КООРДИНАТ
ХАРАКТЕРНЫХ ТОЧЕК ГРАНИЦ ТЕРРИТОРИАЛЬНЫХ ЗОН
ПОСЁЛКА НОВОДАНКОВСКИЙ

ОПИСАНИЕ МЕСТОПОЛОЖЕНИЯ ГРАНИЦ

Зона застройки индивидуальными жилыми домами - Ж1

 (наименование объекта, местоположение границ которого описано
 (далее - объект))

Раздел 1

Сведения об объекте		
№ п/п	Характеристики объекта	Описание характеристик
1	2	3
1	Местоположение объекта	Воронежская область, Панинский муниципальный район, Краснолиманское сельское поселение, посёлок Новоданковский
2	Площадь объекта \pm величина погрешности определения площади ($P \pm \Delta P$)	676754 \pm 2879 м ²
3	Иные характеристики объекта	-

Раздел 2

Сведения о местоположении границ объекта					
1. Система координат: МСК - 36, зона 2					
2. Сведения о характерных точках границ объекта					
Обозначение характерных точек границ	Координаты, м		Метод определения координат характерной точки	Средняя квадратическая погрешность положения характерной точки (Mt), м	Описание обозначения точки на местности (при наличии)
	X	Y			
1	2	3	4	5	6
1	487548.49	2139932.14	Картометрический	1.00	-
2	487541.57	2139952.46	Картометрический	1.00	-
3	487440.46	2140151.73	Картометрический	1.00	-
4	487153.35	2140023.68	Картометрический	1.00	-
5	486753.52	2139840.14	Картометрический	1.00	-
6	486750.01	2139837.90	Картометрический	1.00	-
7	486393.28	2139684.65	Картометрический	1.00	-
8	486378.28	2139679.65	Картометрический	1.00	-
9	486051.28	2139676.15	Картометрический	1.00	-
10	486040.28	2139551.15	Картометрический	1.00	-
11	485866.41	2139548.88	Картометрический	1.00	-
12	485858.17	2139490.08	Картометрический	1.00	-
13	485991.83	2139515.82	Картометрический	1.00	-
14	486053.59	2139514.19	Картометрический	1.00	-
15	486116.07	2139489.51	Картометрический	1.00	-
16	486329.97	2139488.26	Картометрический	1.00	-
17	486388.01	2139513.89	Картометрический	1.00	-
18	486434.43	2139517.26	Картометрический	1.00	-
19	486447.91	2139508.83	Картометрический	1.00	-
20	486489.84	2139497.67	Картометрический	1.00	-
21	486605.08	2139526.72	Картометрический	1.00	-
22	486731.94	2139568.36	Картометрический	1.00	-
23	487085.89	2139743.74	Картометрический	1.00	-
24	487073.50	2139668.57	Картометрический	1.00	-
25	486743.56	2139502.51	Картометрический	1.00	-
26	486639.21	2139463.70	Картометрический	1.00	-
27	486561.57	2139423.30	Картометрический	1.00	-
28	486468.00	2139394.34	Картометрический	1.00	-
29	486421.46	2139387.66	Картометрический	1.00	-
30	486395.22	2139414.59	Картометрический	1.00	-
31	486120.87	2139418.26	Картометрический	1.00	-
32	486002.72	2139427.94	Картометрический	1.00	-
33	485846.93	2139418.53	Картометрический	1.00	-
34	485847.91	2139272.53	Картометрический	1.00	-

1	2	3	4	5	6
35	485908.31	2139284.22	Картометрический	1.00	-
36	485912.12	2139209.64	Картометрический	1.00	-
37	485912.19	2139209.48	Картометрический	1.00	-
38	485912.21	2139209.48	Картометрический	1.00	-
39	486358.75	2139201.97	Картометрический	1.00	-
40	486461.69	2139207.99	Картометрический	1.00	-
41	486471.48	2139209.85	Картометрический	1.00	-
42	486505.85	2139220.85	Картометрический	1.00	-
43	486666.70	2139264.84	Картометрический	1.00	-
44	486718.94	2139286.83	Картометрический	1.00	-
45	486860.53	2139345.95	Картометрический	1.00	-
46	486982.88	2139399.56	Картометрический	1.00	-
47	487045.15	2139415.37	Картометрический	1.00	-
48	487108.10	2139410.04	Картометрический	1.00	-
49	487131.16	2139414.05	Картометрический	1.00	-
50	487151.77	2139424.09	Картометрический	1.00	-
51	487174.12	2139532.56	Картометрический	1.00	-
52	487303.73	2139686.49	Картометрический	1.00	-
53	487426.71	2139716.55	Картометрический	1.00	-
54	487408.90	2139867.79	Картометрический	1.00	-
1	487548.49	2139932.14	Картометрический	1.00	-

3. Сведения о характерных точках части (частей) границы объекта


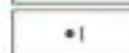
Обозначение характерных точек части границы	Координаты, м		Метод определения координат характерной точки	Средняя квадратическая погрешность положения характерной точки (Mt), м	Описание обозначения точки на местности (при наличии)
	X	Y			
1	2	3	4	5	6
Часть №					
-	-	-	-	-	-

Раздел 4
План границ объекта




Масштаб 1:5000

Используемые условные знаки и обозначения:

- | | |
|-------------------------------------------------------------------------------------|-----------------------------------------------|
|  | границы территориальной зоны |
|  | характерная точка границ территориальной зоны |

Руководитель БУВО «Нормативно-проектный центр»

Подпись  Ю.В. Шальгина Дата « 27 » декабря 2019 г.

Место для оттиска печати (при наличии) лица, составившего описание местоположения границ объекта



ОПИСАНИЕ МЕСТОПОЛОЖЕНИЯ ГРАНИЦ

Зона сельскохозяйственного использования в границах населенных пунктов - СХ1

(наименование объекта, местоположение границ которого описано
(далее - объект)

Раздел 1

Сведения об объекте		
№ п/п	Характеристики объекта	Описание характеристик
1	2	3
1	Местоположение объекта	Воронежская область, Панинский муниципальный район, Краснолиманское сельское поселение, посёлок Новоданковский
2	Площадь объекта \pm величина погрешности определения площади ($P \pm \Delta P$)	97856 \pm 1095 м ²
3	Иные характеристики объекта	-

Раздел 2



Сведения о местоположении границ объекта					
1. Система координат: МСК - 36, зона 2					
2. Сведения о характерных точках границ объекта					
Обозначение характерных точек границ	Координаты, м		Метод определения координат характерной точки	Средняя квадратическая погрешность положения характерной точки (Mt), м	Описание обозначения точки на местности (при наличии)
	X	Y			
1	2	3	4	5	6
1	487073.50	2139668.57	Картометрический	1.00	-
2	487085.89	2139743.74	Картометрический	1.00	-
3	486731.94	2139568.36	Картометрический	1.00	-
4	486605.08	2139526.72	Картометрический	1.00	-
5	486489.84	2139497.67	Картометрический	1.00	-
6	486447.91	2139508.83	Картометрический	1.00	-
7	486434.43	2139517.26	Картометрический	1.00	-
8	486388.01	2139513.89	Картометрический	1.00	-
9	486329.97	2139488.26	Картометрический	1.00	-
10	486116.07	2139489.51	Картометрический	1.00	-
11	486053.59	2139514.19	Картометрический	1.00	-
12	485991.83	2139515.82	Картометрический	1.00	-
13	485858.17	2139490.08	Картометрический	1.00	-
14	485846.93	2139418.53	Картометрический	1.00	-
15	486002.72	2139427.94	Картометрический	1.00	-
16	486120.87	2139418.26	Картометрический	1.00	-
17	486395.22	2139414.59	Картометрический	1.00	-
18	486421.46	2139387.66	Картометрический	1.00	-
19	486468.00	2139394.34	Картометрический	1.00	-
20	486561.57	2139423.30	Картометрический	1.00	-
21	486639.21	2139463.70	Картометрический	1.00	-
22	486743.56	2139502.51	Картометрический	1.00	-
1	487073.50	2139668.57	Картометрический	1.00	-
3. Сведения о характерных точках части (частей) границы объекта					
Обозначение характерных точек части границы	Координаты, м		Метод определения координат характерной точки	Средняя квадратическая погрешность положения характерной точки (Mt), м	Описание обозначения точки на местности (при наличии)
	X	Y			
1	2	3	4	5	6
Часть №					
-	-	-	-	-	-

Раздел 4
План границ объекта




Масштаб 1:5000

Используемые условные знаки и обозначения:

	границы территориальной зоны
	характерная точка границ территориальной зоны

Руководитель БУВО «Нормативно-проектный центр»

Подпись  Ю.В. Шалыгина Дата « 27 » декабря 2019 г.

Место для оттиска печати (для заполнения) лица, составившего описание местоположения границ объекта



ОПИСАНИЕ МЕСТОПОЛОЖЕНИЯ ГРАНИЦ

Зона ритуальных объектов - СН1

(наименование объекта, местоположение границ которого описано
(далее - объект)

Раздел 1

Сведения об объекте		
№ п/п	Характеристики объекта	Описание характеристик
1	2	3
1	Местоположение объекта	Воронежская область, Панинский муниципальный район, Краснолиманское сельское поселение, посёлок Новоданковский
2	Площадь объекта \pm величина погрешности определения площади ($P \pm \Delta P$)	4686 \pm 240 м ²
3	Иные характеристики объекта	-

Раздел 2

Сведения о местоположении границ объекта					
1. Система координат: МСК - 36, зона 2					
2. Сведения о характерных точках границ объекта					
Обозначение характерных точек границ	Координаты, м		Метод определения координат характерной точки	Средняя квадратическая погрешность положения характерной точки (Mt), м	Описание обозначения точки на местности (при наличии)
	X	Y			
1	2	3	4	5	6
1	485912.12	2139209.64	Картометрический	1.00	-
2	485908.31	2139284.22	Картометрический	1.00	-
3	485847.91	2139272.53	Картометрический	1.00	-
4	485841.73	2139203.46	Картометрический	1.00	-
1	485912.12	2139209.64	Картометрический	1.00	-
3. Сведения о характерных точках части (частей) границы объекта					
Обозначение характерных точек части границы	Координаты, м		Метод определения координат характерной точки	Средняя квадратическая погрешность положения характерной точки (Mt), м	Описание обозначения точки на местности (при наличии)
	X	Y			
1	2	3	4	5	6
Часть №					
-	-	-	-	-	-

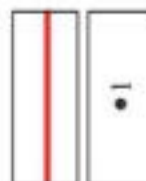
Раздел 4

План границ объекта



Масштаб 1:2000

Используемые условные знаки и обозначения :



границы территориальной зоны

характерная точка границ территориальной зоны

Руководитель БУВО «Нормативно-проектный центр»

Подпись *Шалыгина Ю.В.* Ю.В. Шалыгина Дата « 27 » декабря 2019 г.

Место для оттиска печати (при наличии) лица, составившего описание местоположения границ объекта



Приложение №6
к правилам землепользования и застройки
Краснолиманского сельского поселения
Панинского муниципального района
Воронежской области

**СВЕДЕНИЯ О ГРАНИЦАХ ТЕРРИТОРИАЛЬНЫХ ЗОН,
СОДЕРЖАЩИЕ ГРАФИЧЕСКОЕ ОПИСАНИЕ МЕСТОПОЛОЖЕНИЯ
ГРАНИЦ ТЕРРИТОРИАЛЬНЫХ ЗОН, ПЕРЕЧЕНЬ КООРДИНАТ
ХАРАКТЕРНЫХ ТОЧЕК ГРАНИЦ ТЕРРИТОРИАЛЬНЫХ ЗОН
ПОСЁЛКА НОВОПИФАНОВКА**

ОПИСАНИЕ МЕСТОПОЛОЖЕНИЯ ГРАНИЦ

Зона застройки индивидуальными жилыми домами - Ж1

 (наименование объекта, местоположение границ которого описано
 (далее - объект)

Раздел 1

Сведения об объекте		
№ п/п	Характеристики объекта	Описание характеристик
1	2	3
1	Местоположение объекта	Воронежская область, Панинский муниципальный район, Краснолиманское сельское поселение, посёлок Новоепифановка
2	Площадь объекта \pm величина погрешности определения площади ($P \pm \Delta P$)	256968 \pm 8871 м ²
3	Иные характеристики объекта	-

Раздел 2

Сведения о местоположении границ объекта					
1. Система координат: МСК - 36, зона 2					
2. Сведения о характерных точках границ объекта					
Обозначение характерных точек границ	Координаты, м		Метод определения координат характерной точки	Средняя квадратическая погрешность положения характерной точки (M _t), м	Описание обозначения точки на местности (при наличии)
	X	Y			
1	2	3	4	5	6
1	489222.61	2140485.34	Картометрический	1.00	-
2	489222.86	2140499.30	Картометрический	1.00	-
3	489213.92	2140498.48	Картометрический	1.00	-
4	489177.42	2140495.10	Картометрический	1.00	-
5	489183.33	2140535.98	Картометрический	1.00	-
6	489183.21	2140536.67	Картометрический	1.00	-
7	489223.62	2140540.75	Картометрический	1.00	-
8	489214.52	2140631.82	Картометрический	1.00	-
9	489172.74	2140614.26	Картометрический	1.00	-
10	489133.62	2140669.65	Картометрический	1.00	-
11	489100.11	2140721.17	Картометрический	1.00	-
12	489063.89	2140730.85	Картометрический	1.00	-
13	488967.05	2140699.09	Картометрический	1.00	-
14	488875.63	2140641.76	Картометрический	1.00	-
15	488807.07	2140728.14	Картометрический	1.00	-
16	488876.02	2140786.63	Картометрический	1.00	-
17	488949.62	2140836.02	Картометрический	1.00	-
18	489111.12	2140907.94	Картометрический	1.00	-
19	489129.64	2140919.88	Картометрический	1.00	-
20	489214.93	2140974.87	Картометрический	1.00	-
21	489177.54	2141086.93	Картометрический	5.00	-
22	489121.25	2141067.85	Картометрический	5.00	-
23	489089.99	2141057.25	Картометрический	5.00	-
24	489073.06	2141048.60	Картометрический	5.00	-
25	489009.10	2141047.03	Картометрический	5.00	-
26	488859.70	2140997.55	Картометрический	1.00	-
27	488692.13	2140882.35	Картометрический	1.00	-
28	488617.32	2140842.45	Картометрический	1.00	-
29	488526.06	2140779.61	Картометрический	1.00	-
30	488600.20	2140711.44	Картометрический	1.00	-
31	488638.84	2140653.04	Картометрический	1.00	-
32	488607.00	2140631.46	Картометрический	1.00	-
33	488558.93	2140598.81	Картометрический	1.00	-
34	488542.98	2140588.06	Картометрический	1.00	-

1	2	3	4	5	6
35	488576.44	2140499.50	Картометрический	1.00	-
36	488559.77	2140442.27	Картометрический	1.00	-
37	488579.10	2140417.75	Картометрический	1.00	-
38	488599.28	2140388.59	Картометрический	1.00	-
39	488642.22	2140384.53	Картометрический	1.00	-
40	488657.27	2140354.39	Картометрический	1.00	-
41	488706.06	2140390.74	Картометрический	1.00	-
42	488757.08	2140430.80	Картометрический	1.00	-
43	488717.92	2140490.28	Картометрический	1.00	-
44	488848.30	2140581.99	Картометрический	1.00	-
45	488935.68	2140437.02	Картометрический	1.00	-
46	489028.35	2140480.55	Картометрический	1.00	-
47	489064.61	2140497.49	Картометрический	1.00	-
48	489095.32	2140453.39	Картометрический	1.00	-
49	489104.54	2140440.51	Картометрический	1.00	-
50	489121.97	2140444.42	Картометрический	1.00	-
51	489148.58	2140450.40	Картометрический	1.00	-
1	489222.61	2140485.34	Картометрический	1.00	-

3. Сведения о характерных точках части (частей) границы объекта					
Обозначение характерных точек части границы	Координаты, м		Метод определения координат характерной точки	Средняя квадратическая погрешность положения характерной точки (Mt), м	Описание обозначения точки на местности (при наличии)
	X	Y			
1	2	3	4	5	6
Часть №					
-	-	-	-	-	-

План границ объекта



Масштаб 1:5000

Руководитель БУВО «Нормативно-проектный центр»

Подпись  Ю.В. Шалугина Дата « 27 » декабря 2019 г.

Место для оттиска печати (при наличии) листа, составленного описавшего местоположения границ объекта



ОПИСАНИЕ МЕСТОПОЛОЖЕНИЯ ГРАНИЦ

Зона сельскохозяйственного использования в границах населенных пунктов - СХ1

(наименование объекта, местоположение границ которого описано
(далее - объект)

Раздел 1

Сведения об объекте		
№ п/п	Характеристики объекта	Описание характеристик
1	2	3
1	Местоположение объекта	Воронежская область, Панинский муниципальный район, Краснолиманское сельское поселение, посёлок Новоепифановка
2	Площадь объекта \pm величина погрешности определения площади ($P \pm \Delta P$)	62274 \pm 873 м ²
3	Иные характеристики объекта	-

Раздел 2




Сведения о местоположении границ объекта					
1. Система координат: МСК - 36, зона 2					
2. Сведения о характерных точках границ объекта					
Обозначение характерных точек границ	Координаты, м		Метод определения координат характерной точки	Средняя квадратическая погрешность положения характерной точки (Mt), м	Описание обозначения точки на местности (при наличии)
	X	Y			
1	2	3	4	5	6
1	489214.52	2140631.82	Картометрический	1.00	-
2	489197.40	2140803.17	Картометрический	1.00	-
3	489186.89	2140821.63	Картометрический	1.00	-
4	489173.89	2140844.87	Картометрический	1.00	-
5	489171.75	2140849.39	Картометрический	1.00	-
6	489168.41	2140859.05	Картометрический	1.00	-
7	489166.13	2140863.40	Картометрический	1.00	-
8	489129.64	2140919.88	Картометрический	1.00	-
9	489111.12	2140907.94	Картометрический	1.00	-
10	488949.62	2140836.02	Картометрический	1.00	-
11	488876.02	2140786.63	Картометрический	1.00	-
12	488807.07	2140728.14	Картометрический	1.00	-
13	488875.63	2140641.76	Картометрический	1.00	-
14	488967.05	2140699.09	Картометрический	1.00	-
15	489063.89	2140730.85	Картометрический	1.00	-
16	489100.11	2140721.17	Картометрический	1.00	-
17	489133.62	2140669.65	Картометрический	1.00	-
18	489172.74	2140614.26	Картометрический	1.00	-
1	489214.52	2140631.82	Картометрический	1.00	-
3. Сведения о характерных точках части (частей) границы объекта					
Обозначение характерных точек части границы	Координаты, м		Метод определения координат характерной точки	Средняя квадратическая погрешность положения характерной точки (Mt), м	Описание обозначения точки на местности (при наличии)
	X	Y			
1	2	3	4	5	6
Часть №					
-	-	-	-	-	-

План границ объекта



Масштаб 1:5000

Используемые условные знаки и обозначения :

-  границы территориальной зоны
-  границы муниципального образования
-  характерная точка границ территориальной зоны

Руководитель БУВО «Нормативно-проектный центр»

Подпись  Ю.В. Шалыгина Дата « 27 » декабря 2019 г.

Место для оттиска печати (при наличии) лица, составившего описание местоположения границ объекта



ОПИСАНИЕ МЕСТОПОЛОЖЕНИЯ ГРАНИЦ

Зона ритуальных объектов - СН1

(наименование объекта, местоположение границ которого описано
(далее - объект)

Раздел 1

Сведения об объекте		
№ п/п	Характеристики объекта	Описание характеристик
1	2	3
1	Местоположение объекта	Воронежская область, Панинский муниципальный район, Краснолиманское сельское поселение, посёлок Новоепифановка
2	Площадь объекта \pm величина погрешности определения площади ($P \pm \Delta P$)	1764 \pm 147 м ²
3	Иные характеристики объекта	-

Раздел 2

Сведения о местоположении границ объекта					
1. Система координат: МСК - 36, зона 2					
2. Сведения о характерных точках границ объекта					
Обозначение характерных точек границ	Координаты, м		Метод определения координат характерной точки	Средняя квадратическая погрешность положения характерной точки (Mt), м	Описание обозначения точки на местности (при наличии)
	X	Y			
1	2	3	4	5	6
1	489222.86	2140499.30	Картометрический	1.00	-
2	489223.62	2140540.75	Картометрический	1.00	-
3	489183.21	2140536.67	Картометрический	1.00	-
4	489183.33	2140535.98	Картометрический	1.00	-
5	489177.42	2140495.10	Картометрический	1.00	-
6	489213.92	2140498.48	Картометрический	1.00	-
1	489222.86	2140499.30	Картометрический	1.00	-
3. Сведения о характерных точках части (частей) границы объекта					
Обозначение характерных точек части границы	Координаты, м		Метод определения координат характерной точки	Средняя квадратическая погрешность положения характерной точки (Mt), м	Описание обозначения точки на местности (при наличии)
	X	Y			
1	2	3	4	5	6
Часть №					
-	-	-	-	-	-

Раздел 4

План границ объекта



Масштаб 1:2000

Используемые условные знаки и обозначения :



границы территориальной зоны



характерная точка границ территориальной зоны

Руководитель БУВО «Нормативно-проектный центр»

Подпись *Ю.В. Шальгина* Ю.В. Шальгина Дата « 27 » декабря 2019 г.

Место для оттиска печати (при наличии) лица, составившего описание местоположения границ объекта



Приложение №7
к правилам землепользования и застройки
Краснолиманского сельского поселения
Панинского муниципального района
Воронежской области

**СВЕДЕНИЯ О ГРАНИЦАХ ТЕРРИТОРИАЛЬНЫХ ЗОН,
СОДЕРЖАЩИЕ ГРАФИЧЕСКОЕ ОПИСАНИЕ МЕСТОПОЛОЖЕНИЯ
ГРАНИЦ ТЕРРИТОРИАЛЬНЫХ ЗОН, ПЕРЕЧЕНЬ КООРДИНАТ
ХАРАКТЕРНЫХ ТОЧЕК ГРАНИЦ ТЕРРИТОРИАЛЬНЫХ ЗОН
ПОСЁЛКА ПАВЛОВКА**

ОПИСАНИЕ МЕСТОПОЛОЖЕНИЯ ГРАНИЦ

Зона застройки индивидуальными жилыми домами - Ж1

 (наименование объекта, местоположение границ которого описано
 (далее - объект)

Раздел 1

Сведения об объекте		
№ п/п	Характеристики объекта	Описание характеристик
1	2	3
1	Местоположение объекта	Воронежская область, Панинский муниципальный район, Краснолиманское сельское поселение, посёлок Павловка
2	Площадь объекта \pm величина погрешности определения площади ($P \pm \Delta P$)	1001125 \pm 17510 м ²
3	Иные характеристики объекта	-

Раздел 2

Сведения о местоположении границ объекта					
1. Система координат: МСК - 36, зона 2					
2. Сведения о характерных точках границ объекта					
Обозначение характерных точек границ	Координаты, м		Метод определения координат характерной точки	Средняя квадратическая погрешность положения характерной точки (Mt), м	Описание обозначения точки на местности (при наличии)
	X	Y			
1	2	3	4	5	6
1	494502.50	2130859.21	Картометрический	1.00	-
2	494504.04	2130876.43	Картометрический	1.00	-
3	494506.51	2130902.20	Картометрический	1.00	-
4	494509.93	2130931.70	Картометрический	1.00	-
5	494512.92	2130963.93	Картометрический	1.00	-
6	494512.42	2130969.85	Картометрический	1.00	-
7	494498.43	2130985.99	Картометрический	1.00	-
8	494506.67	2130996.54	Картометрический	1.00	-
9	494511.36	2130995.13	Картометрический	1.00	-
10	494516.21	2130998.20	Картометрический	1.00	-
11	494517.62	2131001.62	Картометрический	5.00	-
12	494518.99	2131033.05	Картометрический	5.00	-
13	494521.03	2131064.34	Картометрический	5.00	-
14	494521.96	2131074.46	Картометрический	5.00	-
15	494519.37	2131090.28	Картометрический	5.00	-
16	494444.74	2131136.41	Картометрический	5.00	-
17	494342.25	2131204.54	Картометрический	5.00	-
18	494308.89	2131224.58	Картометрический	5.00	-
19	494291.75	2131239.64	Картометрический	5.00	-
20	494288.58	2131246.96	Картометрический	5.00	-
21	494317.21	2131398.13	Картометрический	5.00	-
22	494333.36	2131398.59	Картометрический	5.00	-
23	494344.46	2131483.30	Картометрический	5.00	-
24	494390.28	2131473.84	Картометрический	5.00	-
25	494506.06	2131440.59	Картометрический	5.00	-
26	494513.47	2131536.83	Картометрический	5.00	-
27	494494.48	2131541.77	Картометрический	5.00	-
28	494465.16	2131551.23	Картометрический	5.00	-
29	494423.04	2131570.43	Картометрический	5.00	-
30	494399.12	2131582.99	Картометрический	5.00	-
31	494385.57	2131586.85	Картометрический	5.00	-
32	494298.10	2131604.57	Картометрический	5.00	-
33	494175.35	2131618.43	Картометрический	5.00	-
34	494163.17	2131626.80	Картометрический	5.00	-
35	494152.86	2131641.92	Картометрический	5.00	-

1	2	3	4	5	6
36	494042.78	2131702.69	Картометрический	5.00	-
37	493979.52	2131710.35	Картометрический	1.00	-
38	493943.05	2131703.45	Картометрический	1.00	-
39	493943.74	2131503.78	Картометрический	1.00	-
40	493958.66	2131484.79	Картометрический	1.00	-
41	494093.06	2131451.04	Картометрический	5.00	-
42	494132.35	2131400.92	Картометрический	5.00	-
43	494168.85	2131370.46	Картометрический	5.00	-
44	494184.71	2131345.85	Картометрический	5.00	-
45	494263.97	2131256.19	Картометрический	5.00	-
46	494240.91	2131238.30	Картометрический	5.00	-
47	494148.94	2131328.98	Картометрический	5.00	-
48	494030.82	2131406.01	Картометрический	5.00	-
49	493974.42	2131394.25	Картометрический	1.00	-
50	493929.31	2131300.80	Картометрический	1.00	-
51	493789.48	2131279.35	Картометрический	1.00	-
52	493653.99	2131257.02	Картометрический	1.00	-
53	493617.42	2131226.33	Картометрический	1.00	-
54	493588.57	2131191.38	Картометрический	1.00	-
55	493596.93	2131125.07	Картометрический	1.00	-
56	493623.32	2131067.06	Картометрический	1.00	-
57	493660.52	2130987.62	Картометрический	1.00	-
58	493749.06	2130969.04	Картометрический	1.00	-
59	493796.84	2130966.41	Картометрический	1.00	-
60	493989.98	2130954.45	Картометрический	1.00	-
61	494013.24	2130966.37	Картометрический	1.00	-
62	494125.79	2130953.64	Картометрический	1.00	-
63	494252.56	2130939.22	Картометрический	1.00	-
64	494292.81	2130924.74	Картометрический	1.00	-
65	494331.31	2130898.14	Картометрический	1.00	-
66	494358.09	2130891.15	Картометрический	1.00	-
1	494502.50	2130859.21	Картометрический	1.00	-
67	493631.06	2130978.91	Картометрический	1.00	-
68	493624.07	2130995.26	Картометрический	1.00	-
69	493558.31	2131115.05	Картометрический	1.00	-
70	493543.79	2131194.46	Картометрический	1.00	-
71	493564.70	2131238.43	Картометрический	1.00	-
72	493612.35	2131278.13	Картометрический	1.00	-
73	493646.25	2131345.73	Картометрический	1.00	-
74	493680.84	2131368.88	Картометрический	1.00	-
75	493749.09	2131434.63	Картометрический	1.00	-
76	493784.92	2131434.63	Картометрический	1.00	-
77	493863.37	2131389.11	Картометрический	1.00	-
78	493885.64	2131418.16	Картометрический	1.00	-
79	493888.54	2131473.36	Картометрический	1.00	-
80	493854.65	2131537.28	Картометрический	1.00	-
81	493850.78	2131603.13	Картометрический	1.00	-

1	2	3	4	5	6
82	493875.96	2131645.74	Картометрический	1.00	-
83	493872.08	2131662.21	Картометрический	1.00	-
84	493794.61	2131735.81	Картометрический	1.00	-
85	493777.45	2131771.38	Картометрический	1.00	-
86	493766.30	2131788.03	Картометрический	1.00	-
87	493715.43	2131855.17	Картометрический	1.00	-
88	493696.78	2131893.71	Картометрический	1.00	-
89	493696.21	2131916.62	Картометрический	1.00	-
90	493713.26	2131944.98	Картометрический	1.00	-
91	493729.72	2131964.35	Картометрический	1.00	-
92	493758.50	2131994.52	Картометрический	1.00	-
93	493775.24	2132026.33	Картометрический	1.00	-
94	493764.49	2132070.88	Картометрический	1.00	-
95	493742.50	2132121.63	Картометрический	1.00	-
96	493730.13	2132178.82	Картометрический	1.00	-
97	493712.82	2132296.35	Картометрический	1.00	-
98	493579.21	2132411.18	Картометрический	1.00	-
99	493532.91	2132487.89	Картометрический	1.00	-
100	493489.16	2132542.89	Картометрический	1.00	-
101	493455.38	2132562.71	Картометрический	1.00	-
102	493313.83	2132572.85	Картометрический	1.00	-
103	493300.82	2132561.53	Картометрический	1.00	-
104	493289.02	2132545.37	Картометрический	1.00	-
105	493280.83	2132520.09	Картометрический	1.00	-
106	493277.75	2132495.51	Картометрический	1.00	-
107	493275.44	2132469.17	Картометрический	1.00	-
108	493271.69	2132439.39	Картометрический	1.00	-
109	493268.23	2132411.87	Картометрический	1.00	-
110	493264.63	2132379.95	Картометрический	1.00	-
111	493266.78	2132380.22	Картометрический	1.00	-
112	493289.55	2132384.04	Картометрический	1.00	-
113	493314.28	2132387.50	Картометрический	1.00	-
114	493352.40	2132296.78	Картометрический	1.00	-
115	493367.70	2132141.38	Картометрический	1.00	-
116	493293.73	2132136.37	Картометрический	1.00	-
117	493265.10	2132089.25	Картометрический	1.00	-
118	493264.85	2132086.98	Картометрический	1.00	-
119	493265.43	2131968.06	Картометрический	1.00	-
120	493280.93	2131862.42	Картометрический	1.00	-
121	493266.39	2131827.87	Картометрический	1.00	-
122	493261.75	2131796.06	Картометрический	1.00	-
123	493301.69	2131751.78	Картометрический	1.00	-
124	493319.58	2131712.83	Картометрический	1.00	-
125	493322.08	2131705.79	Картометрический	1.00	-
126	493346.83	2131591.78	Картометрический	1.00	-
127	493357.67	2131546.06	Картометрический	1.00	-
128	493372.07	2131514.89	Картометрический	1.00	-
129	493387.72	2131381.97	Картометрический	1.00	-

1	2	3	4	5	6
130	493391.71	2131302.94	Картометрический	1.00	-
131	493382.92	2131224.76	Картометрический	1.00	-
132	493373.53	2131173.44	Картометрический	1.00	-
133	493338.25	2131115.40	Картометрический	1.00	-
134	493356.31	2131076.01	Картометрический	1.00	-
135	493377.73	2131062.23	Картометрический	1.00	-
136	493400.91	2131033.51	Картометрический	1.00	-
137	493429.05	2131014.95	Картометрический	1.00	-
138	493518.17	2130972.19	Картометрический	1.00	-
139	493575.62	2130924.99	Картометрический	1.00	-
67	493631.06	2130978.91	Картометрический	1.00	-
140	493266.25	2132545.17	Картометрический	1.00	-
141	493262.68	2132564.12	Картометрический	1.00	-
142	493245.55	2132559.62	Картометрический	1.00	-
143	493250.92	2132540.95	Картометрический	1.00	-
140	493266.25	2132545.17	Картометрический	1.00	-

3. Сведения о характерных точках части (частей) границы объекта

Обозначение характерных точек части границы	Координаты, м		Метод определения координат характерной точки	Средняя квадратическая погрешность положения характерной точки (Mt), м	Описание обозначения точки на местности (при наличии)
	X	Y			
1	2	3	4	5	6
Часть №					
-	-	-	-	-	-

Рисунок 4
План границей объектов



- Использованы условные знаки и обозначения:
- границы территориальной зоны
 - маркерная точка границы территориальной зоны

Масштаб 1:5000

Руководитель КУВОО «Формализовано-проектный центр»
 Подпись: *Ю.В. Шаламова* Дата « 27 » декабря 2019 г.
 Место подписания (город, область): г. Москва, Московская область



ОПИСАНИЕ МЕСТОПОЛОЖЕНИЯ ГРАНИЦ

Зона улиц, дорог, инженерной и транспортной инфраструктуры - ИТ1

(наименование объекта, местоположение границ которого описано
(далее- объект)

Раздел 1

Сведения об объекте

Сведения об объекте		
№ п/п	Характеристики объекта	Описание характеристик
1	2	3
1	Местоположение объекта	Воронежская область, Панинский муниципальный район, Краснолиманское сельское поселение, посёлок Павловка
2	Площадь объекта \pm величина погрешности определения площади ($P \pm \Delta P$)	4201 \pm 1134 м ²
3	Иные характеристики объекта	-

Раздел 2

Сведения о местоположении границ объекта					
1. Система координат: МСК - 36, зона 2					
2. Сведения о характерных точках границ объекта					
Обозначение характерных точек границ	Координаты, м		Метод определения координат характерной точки	Средняя квадратическая погрешность положения характерной точки (Mt), м	Описание обозначения точки на местности (при наличии)
	X	Y			
1	2	3	4	5	6
1	494524.48	2130874.35	Картометрический	1.00	-
2	494527.97	2130906.44	Картометрический	1.00	-
3	494531.43	2130938.50	Картометрический	1.00	-
4	494533.47	2130963.07	Картометрический	1.00	-
5	494534.62	2130998.03	Картометрический	1.00	-
6	494535.92	2131010.96	Картометрический	5.00	-
7	494541.98	2131048.84	Картометрический	5.00	-
8	494543.18	2131061.44	Картометрический	5.00	-
9	494521.96	2131074.46	Картометрический	5.00	-
10	494521.03	2131064.34	Картометрический	5.00	-
11	494518.99	2131033.05	Картометрический	5.00	-
12	494517.62	2131001.62	Картометрический	5.00	-
13	494516.21	2130998.20	Картометрический	1.00	-
14	494511.36	2130995.13	Картометрический	1.00	-
15	494506.67	2130996.54	Картометрический	1.00	-
16	494498.43	2130985.99	Картометрический	1.00	-
17	494512.42	2130969.85	Картометрический	1.00	-
18	494512.92	2130963.93	Картометрический	1.00	-
19	494509.93	2130931.70	Картометрический	1.00	-
20	494506.51	2130902.20	Картометрический	1.00	-
21	494504.04	2130876.43	Картометрический	1.00	-
1	494524.48	2130874.35	Картометрический	1.00	-
3. Сведения о характерных точках части (частей) границы объекта					
Обозначение характерных точек части границы	Координаты, м		Метод определения координат характерной точки	Средняя квадратическая погрешность положения характерной точки (Mt), м	Описание обозначения точки на местности (при наличии)
	X	Y			
1	2	3	4	5	6
Часть №					
-	-	-	-	-	-

Раздел 4

План границ объекта




Масштаб 1:2000

Используемые условные знаки и обозначения:




границы территориальной зоны



•1

характерная точка границ территориальной зоны

Руководитель БУВО «Нормативно-проектный центр»

Подпись  Ю.В. Шалыгина Дата « 27 » декабря 2019 г.

Место для оттиска печати (при наличии) лица, составившего описание местоположения границ объекта



ОПИСАНИЕ МЕСТОПОЛОЖЕНИЯ ГРАНИЦ

Зона сельскохозяйственного использования в границах населенных пунктов - СХ1

(наименование объекта, местоположение границ которого описано
(далее- объект)

Раздел 1

Сведения об объекте

Сведения об объекте		
№ п/п	Характеристики объекта	Описание характеристик
1	2	3
1	Местоположение объекта	Воронежская область, Панинский муниципальный район, Краснолиманское сельское поселение, посёлок Павловка
2	Площадь объекта \pm величина погрешности определения площади ($P \pm \Delta P$)	99654 \pm 5524 м ²
3	Иные характеристики объекта	-

Раздел 2

Сведения о местоположении границ объекта					
1. Система координат: МСК - 36, зона 2					
2. Сведения о характерных точках границ объекта					
Обозначение характерных точек границ	Координаты, м		Метод определения координат характерной точки	Средняя квадратическая погрешность положения характерной точки (Mt), м	Описание обозначения точки на местности (при наличии)
	X	Y			
1	2	3	4	5	6
1	494240.91	2131238.30	Картометрический	5.00	-
2	494263.97	2131256.19	Картометрический	5.00	-
3	494184.71	2131345.85	Картометрический	5.00	-
4	494168.85	2131370.46	Картометрический	5.00	-
5	494132.35	2131400.92	Картометрический	5.00	-
6	494093.06	2131451.04	Картометрический	5.00	-
7	493958.66	2131484.79	Картометрический	1.00	-
8	493943.74	2131503.78	Картометрический	1.00	-
9	493943.05	2131703.45	Картометрический	1.00	-
10	493777.45	2131771.38	Картометрический	1.00	-
11	493794.61	2131735.81	Картометрический	1.00	-
12	493872.08	2131662.21	Картометрический	1.00	-
13	493875.96	2131645.74	Картометрический	1.00	-
14	493850.78	2131603.13	Картометрический	1.00	-
15	493854.65	2131537.28	Картометрический	1.00	-
16	493888.54	2131473.36	Картометрический	1.00	-
17	493885.64	2131418.16	Картометрический	1.00	-
18	493863.37	2131389.11	Картометрический	1.00	-
19	493784.92	2131434.63	Картометрический	1.00	-
20	493749.09	2131434.63	Картометрический	1.00	-
21	493680.84	2131368.88	Картометрический	1.00	-
22	493646.25	2131345.73	Картометрический	1.00	-
23	493612.35	2131278.13	Картометрический	1.00	-
24	493564.70	2131238.43	Картометрический	1.00	-
25	493543.79	2131194.46	Картометрический	1.00	-
26	493558.31	2131115.05	Картометрический	1.00	-
27	493624.07	2130995.26	Картометрический	1.00	-
28	493631.06	2130978.91	Картометрический	1.00	-
29	493660.53	2130987.62	Картометрический	1.00	-
30	493623.32	2131067.06	Картометрический	1.00	-
31	493596.93	2131125.07	Картометрический	1.00	-
32	493588.57	2131191.38	Картометрический	1.00	-
33	493617.42	2131226.33	Картометрический	1.00	-
34	493653.99	2131257.02	Картометрический	1.00	-
35	493789.48	2131279.35	Картометрический	1.00	-

1	2	3	4	5	6
36	493929.31	2131300.80	Картометрический	1.00	-
37	493974.42	2131394.25	Картометрический	1.00	-
38	494030.82	2131406.01	Картометрический	5.00	-
39	494148.94	2131328.98	Картометрический	5.00	-
1	494240.91	2131238.30	Картометрический	5.00	-
3. Сведения о характерных точках части (частей) границы объекта					
Обозначение характерных точек части границы	Координаты, м		Метод определения координат характерной точки	Средняя квадратическая погрешность положения характерной точки (M _t), м	Описание обозначения точки на местности (при наличии)
	X	Y			
1	2	3	4	5	6
Часть №					
-	-	-	-	-	-

Раздел 4

План границ объекта




Используемые условные знаки и обозначения:

Масштаб 1:5000



границы территориальной зоны



характерная точка границ территориальной зоны

Руководитель БУВО «Нормативно-проектный центр»

Подпись *Ю.В. Шалыгина* Ю.В. Шалыгина Дата « 27 » декабря 2019 г.

Место для оттиска печати (при наличии) лица, составившего описание местоположения границ объекта



ОПИСАНИЕ МЕСТОПОЛОЖЕНИЯ ГРАНИЦ

Зона сельскохозяйственного производства - СХ2

(наименование объекта, местоположение границ которого описано
(далее- объект)

Раздел 1

Сведения об объекте		
№ п/п	Характеристики объекта	Описание характеристик
1	2	3
1	Местоположение объекта	Воронежская область, Панинский муниципальный район, Краснолиманское сельское поселение, посёлок Павловка
2	Площадь объекта \pm величина погрешности определения площади ($P \pm \Delta P$)	19852 \pm 493 м ²
3	Иные характеристики объекта	-

Раздел 2

Сведения о местоположении границ объекта					
1. Система координат: МСК - 36, зона 2					
2. Сведения о характерных точках границ объекта					
Обозначение характерных точек границ	Координаты, м		Метод определения координат характерной точки	Средняя квадратическая погрешность положения характерной точки (Mt), м	Описание обозначения точки на местности (при наличии)
	X	Y			
1	2	3	4	5	6
1	493367.70	2132141.38	Картометрический	1.00	-
2	493352.40	2132296.78	Картометрический	1.00	-
3	493314.28	2132387.50	Картометрический	1.00	-
4	493289.55	2132384.04	Картометрический	1.00	-
5	493266.78	2132380.22	Картометрический	1.00	-
6	493264.63	2132379.95	Картометрический	1.00	-
7	493262.65	2132362.39	Картометрический	1.00	-
8	493264.10	2132312.40	Картометрический	1.00	-
9	493266.02	2132297.93	Картометрический	1.00	-
10	493268.56	2132208.81	Картометрический	1.00	-
11	493293.73	2132136.37	Картометрический	1.00	-
1	493367.70	2132141.38	Картометрический	1.00	-
12	493312.20	2132349.23	Картометрический	1.00	-
13	493312.20	2132349.47	Картометрический	1.00	-
14	493311.96	2132349.47	Картометрический	1.00	-
15	493311.96	2132349.23	Картометрический	1.00	-
12	493312.20	2132349.23	Картометрический	1.00	-
3. Сведения о характерных точках части (частей) границы объекта					
Обозначение характерных точек части границы	Координаты, м		Метод определения координат характерной точки	Средняя квадратическая погрешность положения характерной точки (Mt), м	Описание обозначения точки на местности (при наличии)
	X	Y			
1	2	3	4	5	6
Часть №					
-	-	-	-	-	-

Раздел 4

План границ объекта



Масштаб 1:2000

Используемые условные знаки и обозначения:




границы территориальной зоны



характерная точка границ территориальной зоны

Руководитель БУВО «Нормативно-проектный центр»

Подпись  Ю.В. Шалыгина Дата « 27 » декабря 2019 г.

Место для оттиска печати (при наличии) лица, составившего описание местоположения границ объекта



Приложение №8
к правилам землепользования и застройки
Краснолиманского сельского поселения
Панинского муниципального района
Воронежской области

СВЕДЕНИЯ О ГРАНИЦАХ ТЕРРИТОРИАЛЬНЫХ ЗОН,
СОДЕРЖАЩИЕ ГРАФИЧЕСКОЕ ОПИСАНИЕ МЕСТОПОЛОЖЕНИЯ
ГРАНИЦ ТЕРРИТОРИАЛЬНЫХ ЗОН, ПЕРЕЧЕНЬ КООРДИНАТ
ХАРАКТЕРНЫХ ТОЧЕК ГРАНИЦ ТЕРРИТОРИАЛЬНЫХ ЗОН
ПОСЁЛКА ПЫЛЕВКА

ОПИСАНИЕ МЕСТОПОЛОЖЕНИЯ ГРАНИЦ

Зона застройки индивидуальными жилыми домами - Ж1

 (наименование объекта, местоположение границ которого описано
 (далее- объект)

Раздел 1

Сведения об объекте		
№ п/п	Характеристики объекта	Описание характеристик
1	2	3
1	Местоположение объекта	Воронежская область, Панинский муниципальный район, Краснолиманское сельское поселение, посёлок Пылевка
2	Площадь объекта \pm величина погрешности определения площади ($P \pm \Delta P$)	279262 \pm -1850 м ²
3	Иные характеристики объекта	-

Раздел 2

Сведения о местоположении границ объекта					
1. Система координат: МСК - 36, зона 2					
2. Сведения о характерных точках границ объекта					
Обозначение характерных точек границ	Координаты, м		Метод определения координат характерной точки	Средняя квадратическая погрешность положения характерной точки (Mt), м	Описание обозначения точки на местности (при наличии)
	X	Y			
1	2	3	4	5	6
1	495411.65	2125542.01	Картометрический	1.00	-
2	495301.65	2125722.01	Картометрический	1.00	-
3	495337.65	2125759.01	Картометрический	1.00	-
4	495485.21	2125860.30	Картометрический	1.00	-
5	495452.55	2125930.53	Картометрический	1.00	-
6	495405.20	2125926.12	Картометрический	1.00	-
7	495347.21	2125943.49	Картометрический	1.00	-
8	495297.51	2125969.51	Картометрический	1.00	-
9	495252.96	2125992.25	Картометрический	1.00	-
10	495229.11	2126076.40	Картометрический	1.00	-
11	495220.03	2126182.90	Картометрический	1.00	-
12	495205.86	2126211.37	Картометрический	1.00	-
13	495118.28	2126252.80	Картометрический	1.00	-
14	494786.32	2126038.67	Картометрический	1.00	-
15	494771.07	2126013.14	Картометрический	1.00	-
16	494766.12	2125981.09	Картометрический	1.00	-
17	494805.98	2125907.24	Картометрический	1.00	-
18	494899.68	2125830.91	Картометрический	1.00	-
19	494965.63	2125772.91	Картометрический	1.00	-
20	495010.88	2125797.62	Картометрический	1.00	-
21	495058.30	2125756.94	Картометрический	1.00	-
22	495119.46	2125644.26	Картометрический	1.00	-
23	495135.98	2125573.08	Картометрический	1.00	-
24	495119.81	2125467.05	Картометрический	1.00	-
25	495099.65	2125351.01	Картометрический	1.00	-
26	495215.65	2125445.01	Картометрический	1.00	-
1	495411.65	2125542.01	Картометрический	1.00	-

3. Сведения о характерных точках части (частей) границы объекта

Обозначение характерных точек части границы	Координаты, м		Метод определения координат характерной точки	Средняя квадратическая погрешность положения характерной точки (Mt), м	Описание обозначения точки на местности (при наличии)
	X	Y			
1	2	3	4	5	6
Часть №					
-	-	-	-	-	-




Раздел 4

План границ объекта




Используемые условные знаки и обозначения:

Масштаб 1:5000

- | | |
|-------------------------------------------------------------------------------------|-----------------------------------------------|
|  | границы территориальной зоны |
|  | границы муниципального образования |
|  | характерная точка границ территориальной зоны |

Руководитель БУВО «Нормативно-проектный центр»

Подпись  Ю.В. Шалыгина Дата « 27 » декабря 2019 г.

Место для оттиска печати (при наличии) лица, составившего описание местоположения границ объекта



Приложение №9
к правилам землепользования и застройки
Краснолиманского сельского поселения
Панинского муниципального района
Воронежской области

СВЕДЕНИЯ О ГРАНИЦАХ ТЕРРИТОРИАЛЬНЫХ ЗОН,
СОДЕРЖАЩИЕ ГРАФИЧЕСКОЕ ОПИСАНИЕ МЕСТОПОЛОЖЕНИЯ
ГРАНИЦ ТЕРРИТОРИАЛЬНЫХ ЗОН, ПЕРЕЧЕНЬ КООРДИНАТ
ХАРАКТЕРНЫХ ТОЧЕК ГРАНИЦ ТЕРРИТОРИАЛЬНЫХ ЗОН
ПОСЁЛКА ТАРАСОВКА

ОПИСАНИЕ МЕСТОПОЛОЖЕНИЯ ГРАНИЦ

Зона застройки индивидуальными жилыми домами - Ж1

(наименование объекта, местоположение границ которого описано
(далее- объект)

Раздел 1

Сведения об объекте		
№ п/п	Характеристики объекта	Описание характеристик
1	2	3
1	Местоположение объекта	Воронежская область, Панинский муниципальный район, Краснолиманское сельское поселение, посёлок Тарасовка
2	Площадь объекта ± величина погрешности определения площади ($P \pm \Delta P$)	757401+/-3046 м ²
3	Иные характеристики объекта	-

Раздел 2

Сведения о местоположении границ объекта					
1. Система координат: МСК - 36, зона 2					
2. Сведения о характерных точках границ объекта					
Обозначение характерных точек границ	Координаты, м		Метод определения координат характерной точки	Средняя квадратическая погрешность положения характерной точки (Mt), м	Описание обозначения точки на местности (при наличии)
	X	Y			
1	2	3	4	5	6
1	496058.77	2133822.74	Картометрический	1.00	-
2	496142.77	2133915.13	Картометрический	1.00	-
3	496157.01	2133994.79	Картометрический	1.00	-
4	496146.77	2134059.37	Картометрический	1.00	-
5	496100.47	2134145.40	Картометрический	1.00	-
6	496024.81	2134220.67	Картометрический	1.00	-
7	495967.30	2134285.39	Картометрический	1.00	-
8	495911.44	2134348.85	Картометрический	1.00	-
9	495867.54	2134408.34	Картометрический	1.00	-
10	495844.42	2134483.94	Картометрический	1.00	-
11	495828.16	2134534.52	Картометрический	1.00	-
12	495867.31	2134610.72	Картометрический	1.00	-
13	495917.34	2134668.33	Картометрический	1.00	-
14	495933.58	2134702.87	Картометрический	1.00	-
15	495947.12	2134773.31	Картометрический	1.00	-
16	495959.98	2134807.18	Картометрический	1.00	-
17	495966.08	2134871.61	Картометрический	1.00	-
18	495954.57	2134908.19	Картометрический	1.00	-
19	495905.84	2134944.08	Картометрический	1.00	-
20	495774.60	2134978.15	Картометрический	1.00	-
21	495517.55	2135047.63	Картометрический	1.00	-
22	495452.79	2134841.13	Картометрический	1.00	-
23	495507.82	2134816.98	Картометрический	1.00	-
24	495662.50	2134781.91	Картометрический	1.00	-
25	495682.78	2134760.70	Картометрический	1.00	-
26	495685.80	2134653.44	Картометрический	1.00	-
27	495691.37	2134578.99	Картометрический	1.00	-
28	495717.02	2134464.69	Картометрический	1.00	-
29	495737.82	2134382.26	Картометрический	1.00	-
30	495801.20	2134238.81	Картометрический	1.00	-
31	495835.31	2134196.92	Картометрический	1.00	-
32	495864.48	2134142.89	Картометрический	1.00	-
33	495871.70	2134107.66	Картометрический	1.00	-
34	495872.41	2134061.19	Картометрический	1.00	-
35	495868.41	2134032.67	Картометрический	1.00	-

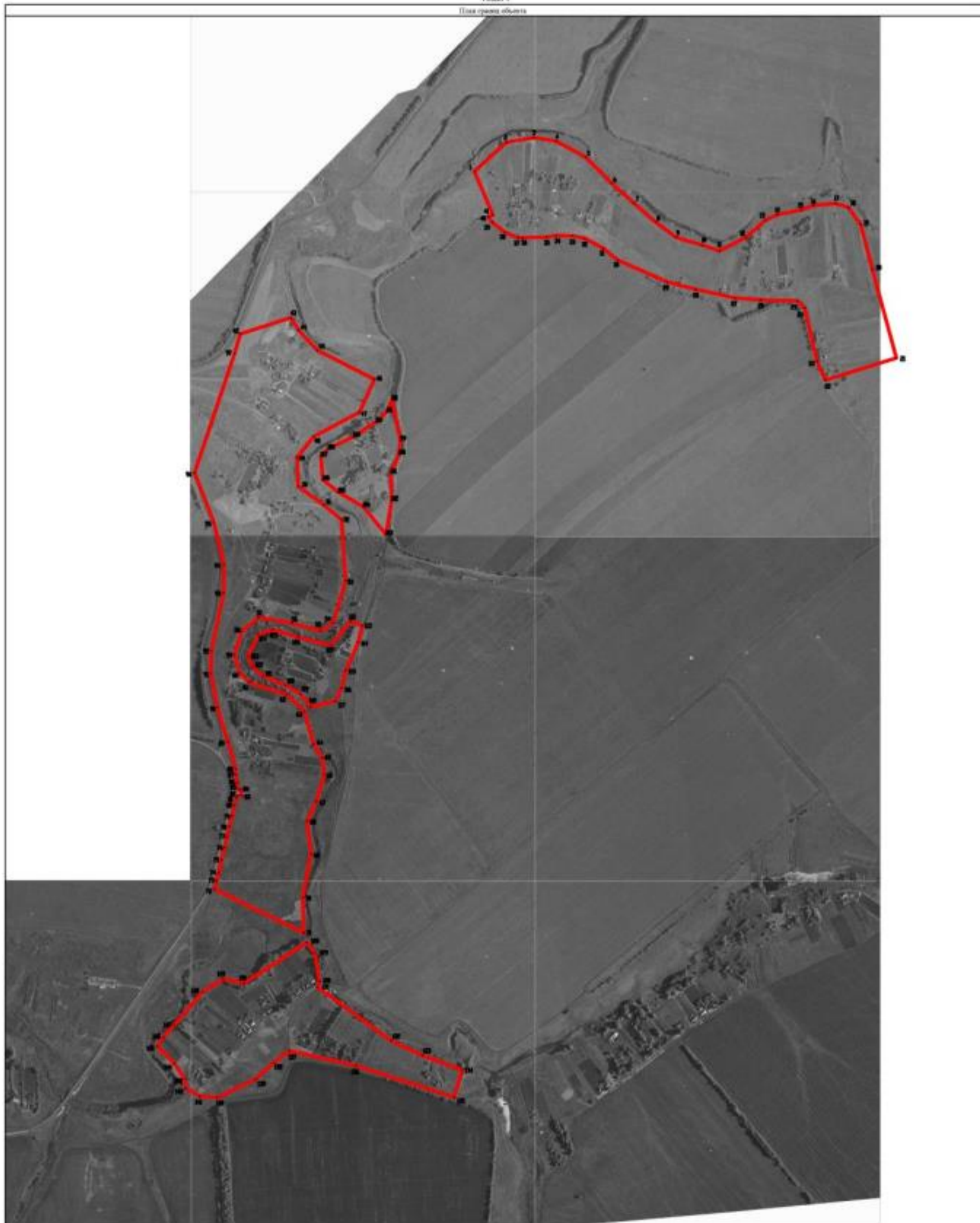
1	2	3	4	5	6
36	495866.12	2133962.07	Картометрический	1.00	-
37	495865.73	2133949.83	Картометрический	1.00	-
38	495882.03	2133911.70	Картометрический	1.00	-
39	495910.80	2133874.58	Картометрический	1.00	-
40	495927.29	2133863.25	Картометрический	1.00	-
41	495932.77	2133876.23	Картометрический	1.00	-
1	496058.77	2133822.74	Картометрический	1.00	-
42	495586.98	2133142.54	Картометрический	1.00	-
43	495634.20	2133289.47	Картометрический	1.00	-
44	495598.77	2133311.61	Картометрический	1.00	-
45	495539.50	2133366.23	Картометрический	1.00	-
46	495455.44	2133532.22	Картометрический	1.00	-
47	495359.57	2133488.64	Картометрический	1.00	-
48	495288.88	2133355.97	Картометрический	1.00	-
49	495228.45	2133307.35	Картометрический	1.00	-
50	495144.39	2133311.23	Картометрический	1.00	-
51	495090.54	2133385.21	Картометрический	1.00	-
52	495047.93	2133437.12	Картометрический	1.00	-
53	494870.52	2133448.35	Картометрический	1.00	-
54	494748.11	2133412.72	Картометрический	1.00	-
55	494724.87	2133376.30	Картометрический	1.00	-
56	494747.23	2133292.91	Картометрический	1.00	-
57	494763.64	2133195.74	Картометрический	1.00	-
58	494723.73	2133146.49	Картометрический	1.00	-
59	494655.53	2133126.07	Картометрический	1.00	-
60	494602.85	2133141.17	Картометрический	1.00	-
61	494575.15	2133167.90	Картометрический	1.00	-
62	494540.10	2133276.94	Картометрический	1.00	-
63	494491.47	2133329.40	Картометрический	1.00	-
64	494396.32	2133355.09	Картометрический	1.00	-
65	494356.61	2133380.67	Картометрический	1.00	-
66	494308.66	2133386.67	Картометрический	1.00	-
67	494229.85	2133364.21	Картометрический	1.00	-
68	494172.85	2133337.13	Картометрический	1.00	-
69	494075.65	2133348.28	Картометрический	1.00	-
70	493951.35	2133323.88	Картометрический	1.00	-
71	493848.26	2133326.81	Картометрический	1.00	-
72	493975.16	2133067.54	Картометрический	1.00	-
73	493999.43	2133074.22	Картометрический	1.00	-
74	494022.09	2133079.74	Картометрический	1.00	-
75	494059.63	2133088.56	Картометрический	1.00	-
76	494096.03	2133097.12	Картометрический	1.00	-
77	494126.48	2133104.28	Картометрический	1.00	-
78	494157.07	2133111.47	Картометрический	1.00	-
79	494187.81	2133118.70	Картометрический	1.00	-
80	494218.92	2133126.01	Картометрический	1.00	-
81	494240.29	2133131.35	Картометрический	1.00	-

1	2	3	4	5	6
82	494246.59	2133136.12	Картометрический	1.00	-
83	494246.91	2133147.00	Картометрический	1.00	-
84	494264.05	2133143.43	Картометрический	1.00	-
85	494267.24	2133135.05	Картометрический	1.00	-
86	494284.72	2133133.72	Картометрический	1.00	-
87	494307.66	2133128.98	Картометрический	1.00	-
88	494322.98	2133130.11	Картометрический	1.00	-
89	494403.32	2133106.66	Картометрический	1.00	-
90	494502.35	2133076.78	Картометрический	1.00	-
91	494601.33	2133057.24	Картометрический	1.00	-
92	494666.88	2133059.05	Картометрический	1.00	-
93	494835.03	2133094.60	Картометрический	1.00	-
94	494917.88	2133095.20	Картометрический	1.00	-
95	495039.58	2133066.00	Картометрический	1.00	-
96	495183.79	2133010.29	Картометрический	1.00	-
97	495529.85	2133125.94	Картометрический	1.00	-
42	495586.98	2133142.54	Картометрический	1.00	-
98	495395.67	2133583.59	Картометрический	1.00	-
99	495278.23	2133608.15	Картометрический	1.00	-
100	495238.23	2133603.28	Картометрический	1.00	-
101	495183.11	2133580.09	Картометрический	1.00	-
102	495103.71	2133581.96	Картометрический	1.00	-
103	495004.57	2133566.12	Картометрический	1.00	-
104	495085.51	2133499.87	Картометрический	1.00	-
105	495127.73	2133427.83	Картометрический	1.00	-
106	495163.95	2133382.69	Картометрический	1.00	-
107	495232.13	2133376.69	Картометрический	1.00	-
108	495253.63	2133398.00	Картометрический	1.00	-
109	495288.88	2133471.21	Картометрический	1.00	-
110	495331.92	2133537.13	Картометрический	1.00	-
111	495361.73	2133568.47	Картометрический	1.00	-
98	495395.67	2133583.59	Картометрический	1.00	-
112	494752.95	2133462.88	Картометрический	1.00	-
113	494739.89	2133497.10	Картометрический	1.00	-
114	494690.75	2133484.23	Картометрический	1.00	-
115	494609.63	2133449.01	Картометрический	1.00	-
116	494558.45	2133437.02	Картометрический	1.00	-
117	494520.02	2133418.59	Картометрический	1.00	-
118	494503.91	2133347.38	Картометрический	1.00	-
119	494541.36	2133318.15	Картометрический	1.00	-
120	494567.06	2133274.32	Картометрический	1.00	-
121	494592.29	2133209.25	Картометрический	1.00	-
122	494620.28	2133178.36	Картометрический	1.00	-
123	494649.91	2133165.38	Картометрический	1.00	-
124	494714.81	2133195.01	Картометрический	1.00	-
125	494728.36	2133236.08	Картометрический	1.00	-



1	2	3	4	5	6
126	494705.89	2133311.03	Картометрический	1.00	-
127	494683.62	2133405.74	Картометрический	1.00	-
112	494752.95	2133462.88	Картометрический	1.00	-
128	493820.54	2133336.38	Картометрический	1.00	-
129	493789.95	2133358.64	Картометрический	1.00	-
130	493706.90	2133373.86	Картометрический	1.00	-
131	493691.20	2133366.35	Картометрический	1.00	-
132	493535.00	2133581.09	Картометрический	1.00	-
133	493492.03	2133671.16	Картометрический	1.00	-
134	493450.28	2133787.06	Картометрический	1.00	-
135	493371.29	2133763.98	Картометрический	1.00	-
136	493462.79	2133478.18	Картометрический	1.00	-
137	493506.17	2133285.29	Картометрический	1.00	-
138	493470.34	2133238.81	Картометрический	1.00	-
139	493424.15	2133187.80	Картометрический	1.00	-
140	493370.32	2133076.33	Картометрический	1.00	-
141	493374.30	2133024.99	Картометрический	1.00	-
142	493397.62	2132984.54	Картометрический	1.00	-
143	493425.22	2132980.95	Картометрический	1.00	-
144	493469.19	2132951.49	Картометрический	1.00	-
145	493518.96	2132901.63	Картометрический	1.00	-
146	493545.85	2132919.48	Картометрический	1.00	-
147	493580.20	2132950.20	Картометрический	1.00	-
148	493676.27	2133033.48	Картометрический	1.00	-
149	493713.91	2133093.52	Картометрический	1.00	-
150	493702.96	2133154.89	Картометрический	1.00	-
128	493820.54	2133336.38	Картометрический	1.00	-

3. Сведения о характерных точках части (частей) границы объекта

Обозначение характерных точек части границы	Координаты, м		Метод определения координат характерной точки	Средняя квадратическая погрешность положения характерной точки (Mt), м	Описание обозначения точки на местности (при наличии)
	X	Y			
1	2	3	4	5	6
Часть №					
-	-	-	-	-	-



Нормативные условия землепользования:

-  границы структуральной зоны
-  характерные точки границ структуральной зоны

Масштаб 1:5000

Функционально-планировочный центр:
Полонск, М.В. Елизаров. Дата: 27.06.2019 г.

Место для отбора проб (объект) для определения качества водопользования границ объекта



ОПИСАНИЕ МЕСТОПОЛОЖЕНИЯ ГРАНИЦ

Зона сельскохозяйственного использования в границах населенных пунктов - СХ1

(наименование объекта, местоположение границ которого описано
(далее- объект)

Раздел 1

Сведения об объекте		
№ п/п	Характеристики объекта	Описание характеристик
1	2	3
1	Местоположение объекта	Воронежская область, Панинский муниципальный район, Краснолиманское сельское поселение, посёлок Тарасовка
2	Площадь объекта \pm величина погрешности определения площади ($P \pm \Delta P$)	250568 \pm 1752 м ²
3	Иные характеристики объекта	-

Раздел 2

Сведения о местоположении границ объекта					
1. Система координат: МСК - 36, зона 2					
2. Сведения о характерных точках границ объекта					
Обозначение характерных точек границ	Координаты, м		Метод определения координат характерной точки	Средняя квадратическая погрешность положения характерной точки (Mt), м	Описание обозначения точки на местности (при наличии)
	X	Y			
1	2	3	4	5	6
1	496058.77	2133822.74	Картометрический	1.00	-
2	495932.77	2133876.23	Картометрический	1.00	-
3	495927.29	2133863.25	Картометрический	1.00	-
4	495920.13	2133825.88	Картометрический	1.00	-
5	495847.40	2133721.40	Картометрический	1.00	-
6	495836.36	2133662.90	Картометрический	1.00	-
7	495795.93	2133596.57	Картометрический	1.00	-
8	495780.72	2133522.25	Картометрический	1.00	-
9	495805.46	2133384.01	Картометрический	1.00	-
10	495789.31	2133345.84	Картометрический	1.00	-
11	495751.61	2133336.22	Картометрический	1.00	-
12	495678.26	2133365.05	Картометрический	1.00	-
13	495603.68	2133407.63	Картометрический	1.00	-
14	495593.97	2133462.10	Картометрический	1.00	-
15	495575.88	2133563.42	Картометрический	1.00	-
16	495560.90	2133582.29	Картометрический	1.00	-
17	495529.76	2133603.46	Картометрический	1.00	-
18	495491.59	2133604.98	Картометрический	1.00	-
19	495395.67	2133583.59	Картометрический	1.00	-
20	495361.73	2133568.47	Картометрический	1.00	-
21	495331.92	2133537.13	Картометрический	1.00	-
22	495288.88	2133471.21	Картометрический	1.00	-
23	495253.63	2133398.00	Картометрический	1.00	-
24	495232.13	2133376.69	Картометрический	1.00	-
25	495163.95	2133382.69	Картометрический	1.00	-
26	495127.73	2133427.83	Картометрический	1.00	-
27	495085.51	2133499.87	Картометрический	1.00	-
28	495004.57	2133566.12	Картометрический	1.00	-
29	494930.92	2133547.13	Картометрический	1.00	-
30	494739.89	2133497.10	Картометрический	1.00	-
31	494752.95	2133462.88	Картометрический	1.00	-
32	494683.62	2133405.74	Картометрический	1.00	-
33	494705.89	2133311.03	Картометрический	1.00	-
34	494728.36	2133236.08	Картометрический	1.00	-
35	494714.81	2133195.01	Картометрический	1.00	-

1	2	3	4	5	6
36	494649.91	2133165.38	Картометрический	1.00	-
37	494620.28	2133178.36	Картометрический	1.00	-
38	494592.29	2133209.25	Картометрический	1.00	-
39	494567.06	2133274.32	Картометрический	1.00	-
40	494541.36	2133310.67	Картометрический	1.00	-
41	494503.91	2133347.38	Картометрический	1.00	-
42	494491.47	2133329.40	Картометрический	1.00	-
43	494540.10	2133276.94	Картометрический	1.00	-
44	494575.15	2133167.90	Картометрический	1.00	-
45	494602.85	2133141.17	Картометрический	1.00	-
46	494655.53	2133126.07	Картометрический	1.00	-
47	494723.73	2133146.49	Картометрический	1.00	-
48	494763.64	2133195.74	Картометрический	1.00	-
49	494747.23	2133292.91	Картометрический	1.00	-
50	494724.87	2133376.30	Картометрический	1.00	-
51	494748.11	2133412.72	Картометрический	1.00	-
52	494870.52	2133448.35	Картометрический	1.00	-
53	495047.93	2133437.12	Картометрический	1.00	-
54	495090.54	2133385.21	Картометрический	1.00	-
55	495144.39	2133311.23	Картометрический	1.00	-
56	495228.45	2133307.35	Картометрический	1.00	-
57	495288.88	2133355.97	Картометрический	1.00	-
58	495359.57	2133488.64	Картометрический	1.00	-
59	495455.44	2133532.22	Картометрический	1.00	-
60	495539.50	2133366.23	Картометрический	1.00	-
61	495598.77	2133311.61	Картометрический	1.00	-
62	495634.20	2133289.47	Картометрический	1.00	-
63	495644.04	2133332.50	Картометрический	1.00	-
64	495750.85	2133304.79	Картометрический	1.00	-
65	495800.61	2133308.25	Картометрический	1.00	-
66	495814.65	2133316.74	Картометрический	1.00	-
67	495823.00	2133352.98	Картометрический	1.00	-
68	495820.99	2133384.26	Картометрический	1.00	-
69	495812.70	2133436.06	Картометрический	1.00	-
70	495808.01	2133460.91	Картометрический	1.00	-
71	495818.47	2133535.81	Картометрический	1.00	-
72	495841.95	2133600.93	Картометрический	1.00	-
73	495854.67	2133646.64	Картометрический	1.00	-
74	495864.27	2133660.00	Картометрический	1.00	-
75	495971.14	2133719.41	Картометрический	1.00	-
76	496021.96	2133775.00	Картометрический	1.00	-
1	496058.77	2133822.74	Картометрический	1.00	-
77	493975.16	2133067.54	Картометрический	1.00	-
78	493848.26	2133326.81	Картометрический	1.00	-
79	493820.54	2133336.38	Картометрический	1.00	-
80	493702.96	2133154.89	Картометрический	1.00	-
81	493713.91	2133093.52	Картометрический	1.00	-

1	2	3	4	5	6
82	493676.27	2133033.48	Картометрический	1.00	-
83	493580.20	2132950.20	Картометрический	1.00	-
84	493545.85	2132919.48	Картометрический	1.00	-
85	493518.96	2132901.63	Картометрический	1.00	-
86	493469.19	2132951.49	Картометрический	1.00	-
87	493425.22	2132980.95	Картометрический	1.00	-
88	493397.62	2132984.54	Картометрический	1.00	-
89	493414.79	2132929.78	Картометрический	1.00	-
90	493477.63	2132885.11	Картометрический	1.00	-
91	493508.36	2132871.19	Картометрический	1.00	-
92	493544.85	2132876.92	Картометрический	1.00	-
93	493548.53	2132870.76	Картометрический	1.00	-
94	493581.15	2132816.17	Картометрический	1.00	-
95	493649.70	2132848.12	Картометрический	1.00	-
96	493676.43	2132866.96	Картометрический	1.00	-
97	493703.22	2132885.85	Картометрический	1.00	-
98	493729.70	2132904.52	Картометрический	1.00	-
99	493739.34	2132912.42	Картометрический	1.00	-
100	493767.03	2132931.11	Картометрический	1.00	-
101	493793.89	2132949.23	Картометрический	1.00	-
102	493819.57	2132966.56	Картометрический	1.00	-
103	493846.53	2132984.75	Картометрический	1.00	-
104	493873.06	2133002.66	Картометрический	1.00	-
105	493899.79	2133020.70	Картометрический	1.00	-
106	493934.15	2133044.47	Картометрический	1.00	-
107	493962.82	2133060.01	Картометрический	1.00	-
77	493975.16	2133067.54	Картометрический	1.00	-



3. Сведения о характерных точках части (частей) границы объекта

Обозначение характерных точек части границы	Координаты, м		Метод определения координат характерной точки	Средняя квадратическая погрешность положения характерной точки (Mt), м	Описание обозначения точки на местности (при наличии)
	X	Y			
1	2	3	4	5	6
Часть №					
-	-	-	-	-	-

Рисунок 4
План границ объекта



Используемые условные знаки и обозначения:

-  границы территориальной зоны
-  характерная точка границ территориальной зоны

Масштаб 1:5000

Руководитель БУВО «Нормативно-проектный центр»
Подпись *Ю.В. Шамагина* Ю.В. Шамагина Дата « 27 » октября 2019 г.
Место для печати (для печати) листа, составленного в соответствии с требованиями к границам объекта



Приложение №10
к правилам землепользования и застройки
Краснолиманского сельского поселения
Панинского муниципального района
Воронежской области

**СВЕДЕНИЯ О ГРАНИЦАХ ТЕРРИТОРИАЛЬНЫХ ЗОН,
СОДЕРЖАЩИЕ ГРАФИЧЕСКОЕ ОПИСАНИЕ МЕСТОПОЛОЖЕНИЯ
ГРАНИЦ ТЕРРИТОРИАЛЬНЫХ ЗОН, ПЕРЕЧЕНЬ КООРДИНАТ
ХАРАКТЕРНЫХ ТОЧЕК ГРАНИЦ ТЕРРИТОРИАЛЬНЫХ ЗОН
СЕЛА УСМАНСКИЕ ВЫСЕЛКИ**

ОПИСАНИЕ МЕСТОПОЛОЖЕНИЯ ГРАНИЦ

Зона застройки индивидуальными жилыми домами - Ж1

 (наименование объекта, местоположение границ которого описано
 (далее- объект)

Раздел 1

Сведения об объекте		
№ п/п	Характеристики объекта	Описание характеристик
1	2	3
1	Местоположение объекта	Воронежская область, Панинский муниципальный район, Краснолиманское сельское поселение, село Усманские Выселки
2	Площадь объекта \pm величина погрешности определения площади ($P \pm \Delta P$)	1575997 \pm 4394 м ²
3	Иные характеристики объекта	-

Раздел 2

Сведения о местоположении границ объекта					
1. Система координат: МСК - 36, зона 2					
2. Сведения о характерных точках границ объекта					
Обозначение характерных точек границ	Координаты, м		Метод определения координат характерной точки	Средняя квадратическая погрешность положения характерной точки (Mt), м	Описание обозначения точки на местности (при наличии)
	X	Y			
1	2	3	4	5	6
1	494896.21	2127687.02	Картометрический	1.00	-
2	494845.11	2127792.71	Картометрический	1.00	-
3	494784.22	2127909.13	Картометрический	1.00	-
4	494733.79	2127983.49	Картометрический	1.00	-
5	494803.83	2128024.79	Картометрический	1.00	-
6	494897.79	2128083.84	Картометрический	1.00	-
7	495086.59	2128201.82	Картометрический	1.00	-
8	495548.04	2128236.06	Картометрический	1.00	-
9	495703.80	2128305.03	Картометрический	1.00	-
10	495793.54	2128374.70	Картометрический	1.00	-
11	495844.57	2128404.60	Картометрический	1.00	-
12	495895.77	2128469.26	Картометрический	1.00	-
13	495923.62	2128539.40	Картометрический	1.00	-
14	495954.61	2128595.42	Картометрический	1.00	-
15	495959.33	2128641.51	Картометрический	1.00	-
16	495939.15	2128744.36	Картометрический	1.00	-
17	495770.69	2128735.90	Картометрический	1.00	-
18	495729.09	2128619.26	Картометрический	1.00	-
19	495715.86	2128602.78	Картометрический	1.00	-
20	495684.72	2128599.55	Картометрический	1.00	-
21	495624.04	2128611.24	Картометрический	1.00	-
22	495567.09	2128630.94	Картометрический	1.00	-
23	495520.28	2128638.79	Картометрический	1.00	-
24	495492.04	2128639.23	Картометрический	1.00	-
25	495366.70	2128625.65	Картометрический	1.00	-
26	495286.97	2128622.29	Картометрический	1.00	-
27	495237.03	2128622.05	Картометрический	1.00	-
28	495177.69	2128616.59	Картометрический	1.00	-
29	495092.22	2128596.35	Картометрический	1.00	-
30	495071.29	2128599.64	Картометрический	1.00	-
31	495050.28	2128613.70	Картометрический	1.00	-
32	495012.15	2128663.09	Картометрический	1.00	-
33	494969.13	2128705.66	Картометрический	1.00	-
34	494927.87	2128739.44	Картометрический	1.00	-
35	494888.51	2128742.28	Картометрический	1.00	-

1	2	3	4	5	6
36	494877.45	2128546.88	Картометрический	1.00	-
37	494750.23	2128544.49	Картометрический	1.00	-
38	494710.55	2128770.58	Картометрический	1.00	-
39	494709.72	2128775.33	Картометрический	1.00	-
40	494707.05	2128790.53	Картометрический	1.00	-
41	494668.50	2129001.41	Картометрический	1.00	-
42	494619.75	2129153.10	Картометрический	1.00	-
43	494553.56	2129395.94	Картометрический	1.00	-
44	494506.83	2129412.43	Картометрический	1.00	-
45	494415.76	2129396.65	Картометрический	1.00	-
46	494380.17	2129620.40	Картометрический	1.00	-
47	494363.60	2129747.51	Картометрический	1.00	-
48	494335.96	2129888.83	Картометрический	1.00	-
49	494314.33	2129963.23	Картометрический	1.00	-
50	494303.44	2130014.80	Картометрический	1.00	-
51	494296.88	2130009.14	Картометрический	1.00	-
52	494276.48	2129989.93	Картометрический	1.00	-
53	494277.78	2129988.69	Картометрический	1.00	-
54	494273.76	2129985.91	Картометрический	1.00	-
55	494264.49	2129976.02	Картометрический	1.00	-
56	494254.71	2129964.59	Картометрический	1.00	-
57	494245.56	2129952.53	Картометрический	1.00	-
58	494236.97	2129940.26	Картометрический	1.00	-
59	494229.30	2129927.58	Картометрический	1.00	-
60	494222.02	2129914.28	Картометрический	1.00	-
61	494215.67	2129900.76	Картометрический	1.00	-
62	494209.68	2129886.64	Картометрический	1.00	-
63	494205.04	2129872.53	Картометрический	1.00	-
64	494200.96	2129858.13	Картометрический	1.00	-
65	494197.35	2129843.62	Картометрический	1.00	-
66	494194.52	2129828.95	Картометрический	1.00	-
67	494192.41	2129814.12	Картометрический	1.00	-
68	494190.87	2129799.01	Картометрический	1.00	-
69	494190.01	2129782.25	Картометрический	1.00	-
70	494189.89	2129762.47	Картометрический	1.00	-
71	494189.96	2129743.91	Картометрический	1.00	-
72	494190.77	2129739.04	Картометрический	1.00	-
73	494189.60	2129738.91	Картометрический	1.00	-
74	494190.58	2129712.72	Картометрический	1.00	-
75	494194.24	2129663.03	Картометрический	1.00	-
76	494195.48	2129622.91	Картометрический	1.00	-
77	494196.72	2129592.99	Картометрический	1.00	-
78	494198.20	2129562.88	Картометрический	1.00	-
79	494199.57	2129513.12	Картометрический	1.00	-
80	494201.94	2129471.32	Картометрический	1.00	-
81	494203.30	2129471.32	Картометрический	1.00	-
82	494202.93	2129465.76	Картометрический	1.00	-
83	494204.89	2129433.04	Картометрический	1.00	-

1	2	3	4	5	6
84	494206.00	2129413.27	Картометрический	1.00	-
85	494206.98	2129399.72	Картометрический	1.00	-
86	494208.59	2129385.32	Картометрический	1.00	-
87	494209.95	2129374.82	Картометрический	1.00	-
88	494211.63	2129364.86	Картометрический	1.00	-
89	494213.49	2129355.09	Картометрический	1.00	-
90	494215.86	2129345.20	Картометрический	1.00	-
91	494218.35	2129335.67	Картометрический	1.00	-
92	494223.41	2129319.42	Картометрический	1.00	-
93	494226.07	2129315.15	Картометрический	1.00	-
94	494224.16	2129314.66	Картометрический	1.00	-
95	494227.20	2129306.43	Картометрический	1.00	-
96	494231.03	2129297.11	Картометрический	1.00	-
97	494235.20	2129288.01	Картометрический	1.00	-
98	494239.65	2129279.11	Картометрический	1.00	-
99	494244.10	2129270.27	Картометрический	1.00	-
100	494249.12	2129261.81	Картометрический	1.00	-
101	494264.33	2129235.79	Картометрический	1.00	-
102	494285.30	2129201.86	Картометрический	1.00	-
103	494300.99	2129176.15	Картометрический	1.00	-
104	494326.48	2129133.09	Картометрический	1.00	-
105	494346.76	2129098.58	Картометрический	1.00	-
106	494356.80	2129081.59	Картометрический	1.00	-
107	494358.60	2129079.30	Картометрический	1.00	-
108	494361.31	2129080.48	Картометрический	1.00	-
109	494363.35	2129076.83	Картометрический	1.00	-
110	494364.47	2129071.39	Картометрический	1.00	-
111	494373.27	2129056.76	Картометрический	1.00	-
112	494388.70	2129032.48	Картометрический	1.00	-
113	494386.40	2129031.25	Картометрический	1.00	-
114	494385.52	2129029.52	Картометрический	1.00	-
115	494399.83	2129005.45	Картометрический	1.00	-
116	494403.58	2129007.60	Картометрический	1.00	-
117	494411.76	2128992.45	Картометрический	1.00	-
118	494409.27	2128991.21	Картометрический	1.00	-
119	494435.07	2128946.76	Картометрический	1.00	-
120	494437.17	2128947.94	Картометрический	1.00	-
121	494449.21	2128927.36	Картометрический	1.00	-
122	494448.25	2128926.88	Картометрический	1.00	-
123	494458.18	2128907.48	Картометрический	1.00	-
124	494470.19	2128885.93	Картометрический	1.00	-
125	494473.06	2128882.63	Картометрический	1.00	-
126	494471.69	2128881.64	Картометрический	1.00	-
127	494480.36	2128863.90	Картометрический	1.00	-
128	494488.59	2128845.67	Картометрический	1.00	-
129	494495.61	2128826.56	Картометрический	1.00	-
130	494502.04	2128807.78	Картометрический	1.00	-
131	494519.20	2128750.20	Картометрический	1.00	-

1	2	3	4	5	6
132	494526.98	2128724.17	Картометрический	1.00	-
133	494526.99	2128724.17	Картометрический	1.00	-
134	494542.54	2128673.57	Картометрический	1.00	-
135	494551.10	2128644.75	Картометрический	1.00	-
136	494563.11	2128601.24	Картометрический	1.00	-
137	494564.66	2128601.60	Картометрический	1.00	-
138	494565.53	2128596.29	Картометрический	1.00	-
139	494573.57	2128568.99	Картометрический	1.00	-
140	494578.63	2128549.83	Картометрический	1.00	-
141	494590.22	2128501.34	Картометрический	1.00	-
142	494595.65	2128477.00	Картометрический	1.00	-
143	494599.17	2128460.58	Картометрический	1.00	-
144	494599.83	2128459.11	Картометрический	1.00	-
145	494601.62	2128458.25	Картометрический	1.00	-
146	494603.34	2128458.20	Картометрический	1.00	-
147	494604.96	2128457.69	Картометрический	1.00	-
148	494605.82	2128456.53	Картометрический	1.00	-
149	494606.19	2128455.11	Картометрический	1.00	-
150	494606.19	2128453.75	Картометрический	1.00	-
151	494612.24	2128453.68	Картометрический	1.00	-
152	494613.49	2128447.69	Картометрический	1.00	-
153	494608.17	2128444.89	Картометрический	1.00	-
154	494609.10	2128443.54	Картометрический	1.00	-
155	494609.35	2128441.94	Картометрический	1.00	-
156	494608.98	2128440.70	Картометрический	1.00	-
157	494607.37	2128439.76	Картометрический	1.00	-
158	494605.82	2128439.59	Картометрический	1.00	-
159	494604.66	2128438.66	Картометрический	1.00	-
160	494604.15	2128437.23	Картометрический	1.00	-
161	494606.39	2128425.98	Картометрический	1.00	-
162	494608.24	2128421.04	Картометрический	1.00	-
163	494606.76	2128420.55	Картометрический	1.00	-
164	494614.93	2128382.59	Картометрический	1.00	-
165	494593.05	2128379.83	Картометрический	1.00	-
166	494592.77	2128381.25	Картометрический	1.00	-
167	494581.80	2128379.18	Картометрический	1.00	-
168	494576.84	2128411.02	Картометрический	1.00	-
169	494591.18	2128412.70	Картометрический	1.00	-
170	494592.73	2128413.68	Картометрический	1.00	-
171	494593.80	2128415.18	Картометрический	1.00	-
172	494594.11	2128417.10	Картометрический	1.00	-
173	494591.29	2128428.27	Картометрический	1.00	-
174	494590.24	2128430.14	Картометрический	1.00	-
175	494588.21	2128431.66	Картометрический	1.00	-
176	494585.74	2128432.47	Картометрический	1.00	-
177	494582.89	2128432.28	Картометрический	1.00	-
178	494577.03	2128429.94	Картометрический	1.00	-
179	494573.70	2128434.82	Картометрический	1.00	-

1	2	3	4	5	6
180	494577.57	2128439.70	Картометрический	1.00	-
181	494583.71	2128445.45	Картометрический	1.00	-
182	494584.88	2128447.37	Картометрический	1.00	-
183	494585.67	2128449.97	Картометрический	1.00	-
184	494585.72	2128452.46	Картометрический	1.00	-
185	494585.04	2128454.79	Картометрический	1.00	-
186	494571.43	2128512.10	Картометрический	1.00	-
187	494561.34	2128556.58	Картометрический	1.00	-
188	494550.87	2128595.54	Картометрический	1.00	-
189	494547.33	2128607.15	Картометрический	1.00	-
190	494540.06	2128633.96	Картометрический	1.00	-
191	494530.44	2128667.80	Картометрический	1.00	-
192	494514.55	2128720.69	Картометрический	1.00	-
193	494514.54	2128720.69	Картометрический	1.00	-
194	494502.68	2128759.69	Картометрический	1.00	-
195	494491.36	2128796.58	Картометрический	1.00	-
196	494481.46	2128824.89	Картометрический	1.00	-
197	494473.68	2128844.11	Картометрический	1.00	-
198	494465.83	2128861.49	Картометрический	1.00	-
199	494456.85	2128879.35	Картометрический	1.00	-
200	494447.54	2128896.92	Картометрический	1.00	-
201	494430.01	2128927.81	Картометрический	1.00	-
202	494407.60	2128966.02	Картометрический	1.00	-
203	494382.41	2129009.49	Картометрический	1.00	-
204	494361.27	2129043.55	Картометрический	1.00	-
205	494351.18	2129060.67	Картометрический	1.00	-
206	494336.61	2129086.78	Картометрический	1.00	-
207	494317.02	2129121.47	Картометрический	1.00	-
208	494301.88	2129147.56	Картометрический	1.00	-
209	494281.27	2129181.83	Картометрический	1.00	-
210	494259.95	2129215.70	Картометрический	1.00	-
211	494239.35	2129250.24	Картометрический	1.00	-
212	494229.82	2129267.86	Картометрический	1.00	-
213	494225.25	2129276.75	Картометрический	1.00	-
214	494220.67	2129285.78	Картометрический	1.00	-
215	494216.56	2129295.24	Картометрический	1.00	-
216	494212.79	2129304.45	Картометрический	1.00	-
217	494209.21	2129313.91	Картометрический	1.00	-
218	494205.98	2129323.43	Картометрический	1.00	-
219	494203.19	2129333.14	Картометрический	1.00	-
220	494200.79	2129342.91	Картометрический	1.00	-
221	494198.65	2129352.74	Картометрический	1.00	-
222	494196.79	2129362.57	Картометрический	1.00	-
223	494195.18	2129372.58	Картометрический	1.00	-
224	494193.81	2129382.47	Картометрический	1.00	-
225	494192.77	2129392.67	Картометрический	1.00	-
226	494191.83	2129402.75	Картометрический	1.00	-
227	494191.30	2129412.64	Картометрический	1.00	-

1	2	3	4	5	6
228	494190.42	2129432.67	Картометрический	1.00	-
229	494189.13	2129462.67	Картометрический	1.00	-
230	494186.54	2129512.43	Картометрический	1.00	-
231	494183.12	2129562.39	Картометрический	1.00	-
232	494180.96	2129592.24	Картометрический	1.00	-
233	494179.16	2129622.22	Картометрический	1.00	-
234	494176.56	2129662.21	Картометрический	1.00	-
235	494175.19	2129712.15	Картометрический	1.00	-
236	494173.57	2129742.19	Картометрический	1.00	-
237	494172.65	2129762.15	Картометрический	1.00	-
238	494172.27	2129782.12	Картометрический	1.00	-
239	494172.39	2129792.26	Картометрический	1.00	-
240	494172.77	2129802.43	Картометрический	1.00	-
241	494173.80	2129815.66	Картометрический	1.00	-
242	494174.79	2129825.68	Картометрический	1.00	-
243	494176.21	2129835.57	Картометрический	1.00	-
244	494178.00	2129845.65	Картометрический	1.00	-
245	494180.18	2129855.33	Картометрический	1.00	-
246	494182.60	2129865.23	Картометрический	1.00	-
247	494185.31	2129875.07	Картометрический	1.00	-
248	494188.47	2129884.65	Картометрический	1.00	-
249	494191.98	2129894.36	Картометрический	1.00	-
250	494195.94	2129903.64	Картометрический	1.00	-
251	494204.70	2129921.95	Картометрический	1.00	-
252	494214.16	2129939.99	Картометрический	1.00	-
253	494224.97	2129957.41	Картометрический	1.00	-
254	494237.02	2129973.74	Картометрический	1.00	-
255	494250.37	2129989.26	Картометрический	1.00	-
256	494264.41	2130003.64	Картометрический	1.00	-
257	494279.20	2130017.42	Картометрический	1.00	-
258	494294.48	2130030.56	Картометрический	1.00	-
259	494299.86	2130035.26	Картометрический	1.00	-
260	494298.18	2130044.86	Картометрический	1.00	-
261	494015.78	2130027.82	Картометрический	1.00	-
262	493998.85	2130002.00	Картометрический	1.00	-
263	493999.50	2129939.22	Картометрический	1.00	-
264	494000.75	2129846.13	Картометрический	1.00	-
265	493993.48	2129636.42	Картометрический	1.00	-
266	493971.43	2129614.75	Картометрический	1.00	-
267	493964.45	2129555.61	Картометрический	1.00	-
268	494021.45	2129463.04	Картометрический	1.00	-
269	494038.29	2129409.82	Картометрический	1.00	-
270	494159.32	2129408.20	Картометрический	1.00	-
271	494163.26	2129328.60	Картометрический	1.00	-
272	494005.48	2129242.00	Картометрический	1.00	-
273	494031.78	2129185.78	Картометрический	1.00	-
274	494101.90	2129077.35	Картометрический	1.00	-
275	494154.03	2128990.39	Картометрический	1.00	-

1	2	3	4	5	6
276	494240.18	2129024.02	Картометрический	1.00	-
277	494243.66	2128997.10	Картометрический	1.00	-
278	494173.76	2128955.46	Картометрический	1.00	-
279	494185.64	2128896.88	Картометрический	1.00	-
280	494231.46	2128842.79	Картометрический	1.00	-
281	494280.45	2128858.11	Картометрический	1.00	-
282	494284.03	2128840.21	Картометрический	1.00	-
283	494242.31	2128820.58	Картометрический	1.00	-
284	494249.85	2128794.81	Картометрический	1.00	-
285	494326.52	2128795.35	Картометрический	1.00	-
286	494361.31	2128709.73	Картометрический	1.00	-
287	494377.57	2128626.93	Картометрический	1.00	-
288	494430.06	2128520.81	Картометрический	1.00	-
289	494468.80	2128366.65	Картометрический	1.00	-
290	494367.61	2128326.20	Картометрический	1.00	-
291	494316.34	2128287.69	Картометрический	1.00	-
292	494313.35	2128257.04	Картометрический	1.00	-
293	494304.51	2128205.75	Картометрический	1.00	-
294	494279.06	2128178.67	Картометрический	1.00	-
295	494210.71	2128157.30	Картометрический	1.00	-
296	494194.07	2128133.19	Картометрический	1.00	-
297	494192.18	2128096.27	Картометрический	1.00	-
298	494197.02	2128064.21	Картометрический	1.00	-
299	494247.02	2127994.92	Картометрический	1.00	-
300	494296.60	2127982.13	Картометрический	1.00	-
301	494345.66	2127986.44	Картометрический	1.00	-
302	494472.05	2128017.17	Картометрический	1.00	-
303	494550.47	2128008.08	Картометрический	1.00	-
304	494588.21	2127987.16	Картометрический	1.00	-
305	494603.09	2127959.23	Картометрический	1.00	-
306	494608.52	2127929.27	Картометрический	1.00	-
307	494605.00	2127901.09	Картометрический	1.00	-
308	494591.12	2127793.75	Картометрический	1.00	-
309	494594.72	2127756.91	Картометрический	1.00	-
310	494606.21	2127705.53	Картометрический	1.00	-
311	494603.07	2127677.52	Картометрический	1.00	-
312	494588.27	2127656.88	Картометрический	1.00	-
313	494527.92	2127626.79	Картометрический	1.00	-
314	494546.76	2127586.35	Картометрический	1.00	-
315	494572.30	2127588.38	Картометрический	1.00	-
316	494652.53	2127625.74	Картометрический	1.00	-
317	494689.64	2127647.55	Картометрический	1.00	-
318	494754.07	2127673.88	Картометрический	1.00	-
319	494770.37	2127636.77	Картометрический	1.00	-
320	494798.20	2127648.05	Картометрический	1.00	-
321	494892.47	2127685.16	Картометрический	1.00	-
1	494896.21	2127687.02	Картометрический	1.00	-

1	2	3	4	5	6
322	494186.76	2128201.09	Картометрический	1.00	-
323	494208.29	2128253.78	Картометрический	1.00	-
324	494138.81	2128633.16	Картометрический	1.00	-
325	494118.54	2128756.46	Картометрический	1.00	-
326	494005.45	2128830.87	Картометрический	1.00	-
327	494003.36	2128773.64	Картометрический	1.00	-
328	494005.31	2128704.38	Картометрический	1.00	-
329	494023.31	2128609.60	Картометрический	1.00	-
330	494007.31	2128572.73	Картометрический	1.00	-
331	493990.77	2128554.91	Картометрический	1.00	-
332	493976.37	2128521.56	Картометрический	1.00	-
333	493903.84	2128495.15	Картометрический	1.00	-
334	493914.40	2128422.68	Картометрический	1.00	-
335	493965.93	2128187.84	Картометрический	1.00	-
336	493978.06	2128175.40	Картометрический	1.00	-
337	494176.78	2128192.40	Картометрический	1.00	-
322	494186.76	2128201.09	Картометрический	1.00	-
338	493621.26	2129728.52	Картометрический	1.00	-
339	493559.05	2130036.52	Картометрический	1.00	-
340	493408.06	2129993.32	Картометрический	1.00	-
341	493322.37	2129977.97	Картометрический	1.00	-
342	493321.61	2129962.58	Картометрический	1.00	-
343	493369.85	2129961.71	Картометрический	1.00	-
344	493418.07	2129861.57	Картометрический	1.00	-
345	493440.36	2129787.83	Картометрический	1.00	-
346	493460.70	2129695.83	Картометрический	1.00	-
347	493533.18	2129718.70	Картометрический	1.00	-
348	493552.75	2129720.64	Картометрический	1.00	-
338	493621.26	2129728.52	Картометрический	1.00	-
3. Сведения о характерных точках части (частей) границы объекта					
Обозначение характерных точек части границы	Координаты, м		Метод определения координат характерной точки	Средняя квадратическая погрешность положения характерной точки (Mt), м	Описание обозначения точки на местности (при наличии)
	X	Y			
1	2	3	4	5	6
Часть №					
-	-	-	-	-	-



Пояснение условных знаков объектов:

- граница территории объекта
- граница территории объекта

Масштаб 1:500

Руководитель ВУДО «Пермский проектный центр»
Подпись: _____ И.В. Шаломов Дата: 27.09.2019 г.
Место подписи: _____



ОПИСАНИЕ МЕСТОПОЛОЖЕНИЯ ГРАНИЦ

Зона улиц, дорог, инженерной и транспортной инфраструктуры - ИТ1

 (наименование объекта, местоположение границ которого описано
 (далее- объект)

Раздел 1

Сведения об объекте		
№ п/п	Характеристики объекта	Описание характеристик
1	2	3
1	Местоположение объекта	Воронежская область, Панинский муниципальный район, Краснолиманское сельское поселение, село Усманские Выселки
2	Площадь объекта \pm величина погрешности определения площади ($P \pm \Delta P$)	28145 \pm 587 м ²
3	Иные характеристики объекта	-

Раздел 2

Сведения о местоположении границ объекта					
1. Система координат: МСК - 36, зона 2					
2. Сведения о характерных точках границ объекта					
Обозначение характерных точек границ	Координаты, м		Метод определения координат характерной точки	Средняя квадратическая погрешность положения характерной точки (Mt), м	Описание обозначения точки на местности (при наличии)
	X	Y			
1	2	3	4	5	6
1	494614.93	2128382.59	Картометрический	1.00	-
2	494606.76	2128420.55	Картометрический	1.00	-
3	494608.24	2128421.04	Картометрический	1.00	-
4	494606.39	2128425.98	Картометрический	1.00	-
5	494604.15	2128437.23	Картометрический	1.00	-
6	494604.66	2128438.66	Картометрический	1.00	-
7	494605.82	2128439.59	Картометрический	1.00	-
8	494607.37	2128439.76	Картометрический	1.00	-
9	494608.98	2128440.70	Картометрический	1.00	-
10	494609.35	2128441.94	Картометрический	1.00	-
11	494609.10	2128443.54	Картометрический	1.00	-
12	494608.17	2128444.89	Картометрический	1.00	-
13	494613.49	2128447.69	Картометрический	1.00	-
14	494612.24	2128453.68	Картометрический	1.00	-
15	494606.19	2128453.75	Картометрический	1.00	-
16	494606.19	2128455.11	Картометрический	1.00	-
17	494605.82	2128456.53	Картометрический	1.00	-
18	494604.96	2128457.69	Картометрический	1.00	-
19	494603.34	2128458.20	Картометрический	1.00	-
20	494601.62	2128458.25	Картометрический	1.00	-
21	494599.83	2128459.11	Картометрический	1.00	-
22	494599.17	2128460.58	Картометрический	1.00	-
23	494595.65	2128477.00	Картометрический	1.00	-
24	494590.22	2128501.34	Картометрический	1.00	-
25	494578.63	2128549.83	Картометрический	1.00	-
26	494573.57	2128568.99	Картометрический	1.00	-
27	494565.53	2128596.29	Картометрический	1.00	-
28	494564.66	2128601.60	Картометрический	1.00	-
29	494563.11	2128601.24	Картометрический	1.00	-
30	494551.10	2128644.75	Картометрический	1.00	-
31	494542.54	2128673.57	Картометрический	1.00	-
32	494526.99	2128724.17	Картометрический	1.00	-
33	494526.98	2128724.17	Картометрический	1.00	-
34	494519.20	2128750.20	Картометрический	1.00	-
35	494502.04	2128807.78	Картометрический	1.00	-

1	2	3	4	5	6
36	494495.61	2128826.56	Картометрический	1.00	-
37	494488.59	2128845.67	Картометрический	1.00	-
38	494480.36	2128863.90	Картометрический	1.00	-
39	494471.69	2128881.64	Картометрический	1.00	-
40	494473.06	2128882.63	Картометрический	1.00	-
41	494470.19	2128885.93	Картометрический	1.00	-
42	494458.18	2128907.48	Картометрический	1.00	-
43	494448.25	2128926.88	Картометрический	1.00	-
44	494449.21	2128927.36	Картометрический	1.00	-
45	494437.17	2128947.94	Картометрический	1.00	-
46	494435.07	2128946.76	Картометрический	1.00	-
47	494409.27	2128991.21	Картометрический	1.00	-
48	494411.76	2128992.45	Картометрический	1.00	-
49	494403.58	2129007.60	Картометрический	1.00	-
50	494399.83	2129005.45	Картометрический	1.00	-
51	494385.52	2129029.52	Картометрический	1.00	-
52	494386.40	2129031.25	Картометрический	1.00	-
53	494388.70	2129032.48	Картометрический	1.00	-
54	494373.27	2129056.76	Картометрический	1.00	-
55	494364.47	2129071.39	Картометрический	1.00	-
56	494363.35	2129076.83	Картометрический	1.00	-
57	494361.31	2129080.48	Картометрический	1.00	-
58	494358.60	2129079.30	Картометрический	1.00	-
59	494356.80	2129081.59	Картометрический	1.00	-
60	494346.76	2129098.58	Картометрический	1.00	-
61	494326.48	2129133.09	Картометрический	1.00	-
62	494300.99	2129176.15	Картометрический	1.00	-
63	494285.30	2129201.86	Картометрический	1.00	-
64	494264.33	2129235.79	Картометрический	1.00	-
65	494249.12	2129261.81	Картометрический	1.00	-
66	494244.10	2129270.27	Картометрический	1.00	-
67	494239.65	2129279.11	Картометрический	1.00	-
68	494235.20	2129288.01	Картометрический	1.00	-
69	494231.03	2129297.11	Картометрический	1.00	-
70	494227.20	2129306.43	Картометрический	1.00	-
71	494224.16	2129314.66	Картометрический	1.00	-
72	494226.07	2129315.15	Картометрический	1.00	-
73	494223.41	2129319.42	Картометрический	1.00	-
74	494218.35	2129335.67	Картометрический	1.00	-
75	494215.86	2129345.20	Картометрический	1.00	-
76	494213.49	2129355.09	Картометрический	1.00	-
77	494211.63	2129364.86	Картометрический	1.00	-
78	494209.95	2129374.82	Картометрический	1.00	-
79	494208.59	2129385.32	Картометрический	1.00	-
80	494206.98	2129399.72	Картометрический	1.00	-
81	494206.00	2129413.27	Картометрический	1.00	-
82	494204.89	2129433.04	Картометрический	1.00	-
83	494202.93	2129465.76	Картометрический	1.00	-

1	2	3	4	5	6
84	494203.30	2129471.32	Картометрический	1.00	-
85	494201.94	2129471.32	Картометрический	1.00	-
86	494199.57	2129513.12	Картометрический	1.00	-
87	494198.20	2129562.88	Картометрический	1.00	-
88	494196.72	2129592.99	Картометрический	1.00	-
89	494195.48	2129622.91	Картометрический	1.00	-
90	494194.24	2129663.03	Картометрический	1.00	-
91	494190.58	2129712.72	Картометрический	1.00	-
92	494189.60	2129738.91	Картометрический	1.00	-
93	494190.77	2129739.04	Картометрический	1.00	-
94	494189.96	2129743.91	Картометрический	1.00	-
95	494189.89	2129762.47	Картометрический	1.00	-
96	494190.01	2129782.25	Картометрический	1.00	-
97	494190.87	2129799.01	Картометрический	1.00	-
98	494192.41	2129814.12	Картометрический	1.00	-
99	494194.52	2129828.95	Картометрический	1.00	-
100	494197.35	2129843.62	Картометрический	1.00	-
101	494200.96	2129858.13	Картометрический	1.00	-
102	494205.04	2129872.53	Картометрический	1.00	-
103	494209.68	2129886.64	Картометрический	1.00	-
104	494215.67	2129900.76	Картометрический	1.00	-
105	494222.02	2129914.28	Картометрический	1.00	-
106	494229.30	2129927.58	Картометрический	1.00	-
107	494236.97	2129940.26	Картометрический	1.00	-
108	494245.56	2129952.53	Картометрический	1.00	-
109	494254.71	2129964.59	Картометрический	1.00	-
110	494264.49	2129976.02	Картометрический	1.00	-
111	494273.76	2129985.91	Картометрический	1.00	-
112	494277.78	2129988.69	Картометрический	1.00	-
113	494276.48	2129989.93	Картометрический	1.00	-
114	494296.88	2130009.14	Картометрический	1.00	-
115	494303.44	2130014.80	Картометрический	1.00	-
116	494299.86	2130035.26	Картометрический	1.00	-
117	494294.48	2130030.56	Картометрический	1.00	-
118	494279.20	2130017.42	Картометрический	1.00	-
119	494264.41	2130003.64	Картометрический	1.00	-
120	494250.37	2129989.26	Картометрический	1.00	-
121	494237.02	2129973.74	Картометрический	1.00	-
122	494224.97	2129957.41	Картометрический	1.00	-
123	494214.16	2129939.99	Картометрический	1.00	-
124	494204.70	2129921.95	Картометрический	1.00	-
125	494195.94	2129903.64	Картометрический	1.00	-
126	494191.98	2129894.36	Картометрический	1.00	-
127	494188.47	2129884.65	Картометрический	1.00	-
128	494185.31	2129875.07	Картометрический	1.00	-
129	494182.60	2129865.23	Картометрический	1.00	-
130	494180.18	2129855.33	Картометрический	1.00	-
131	494178.00	2129845.65	Картометрический	1.00	-

1	2	3	4	5	6
132	494176.21	2129835.57	Картометрический	1.00	-
133	494174.79	2129825.68	Картометрический	1.00	-
134	494173.80	2129815.66	Картометрический	1.00	-
135	494172.77	2129802.43	Картометрический	1.00	-
136	494172.39	2129792.26	Картометрический	1.00	-
137	494172.27	2129782.12	Картометрический	1.00	-
138	494172.65	2129762.15	Картометрический	1.00	-
139	494173.57	2129742.19	Картометрический	1.00	-
140	494175.19	2129712.15	Картометрический	1.00	-
141	494176.56	2129662.21	Картометрический	1.00	-
142	494179.16	2129622.22	Картометрический	1.00	-
143	494180.96	2129592.24	Картометрический	1.00	-
144	494183.12	2129562.39	Картометрический	1.00	-
145	494186.54	2129512.43	Картометрический	1.00	-
146	494189.13	2129462.67	Картометрический	1.00	-
147	494190.42	2129432.67	Картометрический	1.00	-
148	494191.30	2129412.64	Картометрический	1.00	-
149	494191.83	2129402.75	Картометрический	1.00	-
150	494192.77	2129392.67	Картометрический	1.00	-
151	494193.81	2129382.47	Картометрический	1.00	-
152	494195.18	2129372.58	Картометрический	1.00	-
153	494196.79	2129362.57	Картометрический	1.00	-
154	494198.65	2129352.74	Картометрический	1.00	-
155	494200.79	2129342.91	Картометрический	1.00	-
156	494203.19	2129333.14	Картометрический	1.00	-
157	494205.98	2129323.43	Картометрический	1.00	-
158	494209.21	2129313.91	Картометрический	1.00	-
159	494212.79	2129304.45	Картометрический	1.00	-
160	494216.56	2129295.24	Картометрический	1.00	-
161	494220.67	2129285.78	Картометрический	1.00	-
162	494225.25	2129276.75	Картометрический	1.00	-
163	494229.82	2129267.86	Картометрический	1.00	-
164	494239.35	2129250.24	Картометрический	1.00	-
165	494259.95	2129215.70	Картометрический	1.00	-
166	494281.27	2129181.83	Картометрический	1.00	-
167	494301.88	2129147.56	Картометрический	1.00	-
168	494317.02	2129121.47	Картометрический	1.00	-
169	494336.61	2129086.78	Картометрический	1.00	-
170	494351.18	2129060.67	Картометрический	1.00	-
171	494361.27	2129043.55	Картометрический	1.00	-
172	494382.41	2129009.49	Картометрический	1.00	-
173	494407.60	2128966.02	Картометрический	1.00	-
174	494430.01	2128927.81	Картометрический	1.00	-
175	494447.54	2128896.92	Картометрический	1.00	-
176	494456.85	2128879.35	Картометрический	1.00	-
177	494465.83	2128861.49	Картометрический	1.00	-
178	494473.68	2128844.11	Картометрический	1.00	-
179	494481.46	2128824.89	Картометрический	1.00	-

1	2	3	4	5	6
180	494491.36	2128796.58	Картометрический	1.00	-
181	494502.68	2128759.69	Картометрический	1.00	-
182	494514.54	2128720.69	Картометрический	1.00	-
183	494514.55	2128720.69	Картометрический	1.00	-
184	494530.44	2128667.80	Картометрический	1.00	-
185	494540.06	2128633.96	Картометрический	1.00	-
186	494547.33	2128607.15	Картометрический	1.00	-
187	494550.87	2128595.54	Картометрический	1.00	-
188	494561.34	2128556.58	Картометрический	1.00	-
189	494571.43	2128512.10	Картометрический	1.00	-
190	494585.04	2128454.79	Картометрический	1.00	-
191	494585.72	2128452.46	Картометрический	1.00	-
192	494585.67	2128449.97	Картометрический	1.00	-
193	494584.88	2128447.37	Картометрический	1.00	-
194	494583.71	2128445.45	Картометрический	1.00	-
195	494577.57	2128439.70	Картометрический	1.00	-
196	494573.70	2128434.82	Картометрический	1.00	-
197	494577.03	2128429.94	Картометрический	1.00	-
198	494582.89	2128432.28	Картометрический	1.00	-
199	494585.74	2128432.47	Картометрический	1.00	-
200	494588.21	2128431.66	Картометрический	1.00	-
201	494590.24	2128430.14	Картометрический	1.00	-
202	494591.29	2128428.27	Картометрический	1.00	-
203	494594.11	2128417.10	Картометрический	1.00	-
204	494593.80	2128415.18	Картометрический	1.00	-
205	494592.73	2128413.68	Картометрический	1.00	-
206	494591.18	2128412.70	Картометрический	1.00	-
207	494576.84	2128411.02	Картометрический	1.00	-
208	494581.80	2128379.18	Картометрический	1.00	-
209	494592.77	2128381.25	Картометрический	1.00	-
210	494593.05	2128379.83	Картометрический	1.00	-
1	494614.93	2128382.59	Картометрический	1.00	-

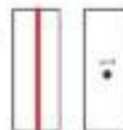
3. Сведения о характерных точках части (частей) границы объекта

Обозначение характерных точек части границы	Координаты, м		Метод определения координат характерной точки	Средняя квадратическая погрешность положения характерной точки (Mt), м	Описание обозначения точки на местности (при наличии)
	X	Y			
1	2	3	4	5	6
Часть №					
-	-	-	-	-	-

Раздел 4
План границ объекта



Используемые условные знаки и обозначения:



границы территориальной зоны

• 1. характеристическая точка границы территориальной зоны

Руководитель БУВО «Нормативно-проектный центр»

Подпись

Ю. В. Шальгина Дата « 27 » декабря 2019 г.

Место для оттиска печати (при наличии) лица, составившего описание местоположения границ объекта



Масштаб 1:5000

ОПИСАНИЕ МЕСТОПОЛОЖЕНИЯ ГРАНИЦ

Зона сельскохозяйственного использования в границах населенных пунктов - СХ1

(наименование объекта, местоположение границ которого описано
(далее- объект)

Раздел 1

Сведения об объекте

Сведения об объекте		
№ п/п	Характеристики объекта	Описание характеристик
1	2	3
1	Местоположение объекта	Воронежская область, Панинский муниципальный район, Краснолиманское сельское поселение, село Усманские Выселки
2	Площадь объекта \pm величина погрешности определения площади ($P \pm \Delta P$)	110032 \pm 1161 м ²
3	Иные характеристики объекта	-

Раздел 2

Сведения о местоположении границ объекта					
1. Система координат: МСК - 36, зона 2					
2. Сведения о характерных точках границ объекта					
Обозначение характерных точек границ	Координаты, м		Метод определения координат характерной точки	Средняя квадратическая погрешность положения характерной точки (Mt), м	Описание обозначения точки на местности (при наличии)
	X	Y			
1	2	3	4	5	6
1	494468.80	2128366.65	Картометрический	1.00	-
2	494430.06	2128520.81	Картометрический	1.00	-
3	494377.57	2128626.93	Картометрический	1.00	-
4	494361.31	2128709.73	Картометрический	1.00	-
5	494286.65	2128640.78	Картометрический	1.00	-
6	494207.12	2128701.44	Картометрический	1.00	-
7	494178.07	2128718.84	Картометрический	1.00	-
8	494118.54	2128756.46	Картометрический	1.00	-
9	494138.81	2128633.16	Картометрический	1.00	-
10	494208.29	2128253.78	Картометрический	1.00	-
11	494186.76	2128201.09	Картометрический	1.00	-
12	494248.43	2128194.99	Картометрический	1.00	-
13	494279.06	2128178.67	Картометрический	1.00	-
14	494304.51	2128205.75	Картометрический	1.00	-
15	494313.35	2128257.04	Картометрический	1.00	-
16	494316.34	2128287.69	Картометрический	1.00	-
17	494367.61	2128326.20	Картометрический	1.00	-
1	494468.80	2128366.65	Картометрический	1.00	-
3. Сведения о характерных точках части (частей) границы объекта					
Обозначение характерных точек части границы	Координаты, м		Метод определения координат характерной точки	Средняя квадратическая погрешность положения характерной точки (Mt), м	Описание обозначения точки на местности (при наличии)
	X	Y			
1	2	3	4	5	6
Часть №					
-	-	-	-	-	-

Раздел 4

План границ объекта




Масштаб 1:5000

Используемые условные знаки и обозначения:



границы территориальной зоны



характерная точка границ территориальной зоны

Руководитель БУВО «Нормативно-проектный центр»

Подпись  Ю.В. Шалыгина Дата « 27 » декабря 2019 г.

Место для оттиска печати (при наличии) лица, составившего описание местоположения границ объекта



Приложение №11
к правилам землепользования и застройки
Краснолиманского сельского поселения
Панинского муниципального района
Воронежской области

СВЕДЕНИЯ О ГРАНИЦАХ ТЕРРИТОРИАЛЬНЫХ ЗОН,
СОДЕРЖАЩИЕ ГРАФИЧЕСКОЕ ОПИСАНИЕ МЕСТОПОЛОЖЕНИЯ
ГРАНИЦ ТЕРРИТОРИАЛЬНЫХ ЗОН, ПЕРЕЧЕНЬ КООРДИНАТ
ХАРАКТЕРНЫХ ТОЧЕК ГРАНИЦ ТЕРРИТОРИАЛЬНЫХ ЗОН,
РАСПОЛОЖЕННЫХ ЗА ГРАНИЦАМИ НАСЕЛЕННЫХ ПУНКТОВ НА
ТЕРРИТОРИИ КРАСНОЛИМАНСКОГО СЕЛЬСКОГО ПОСЕЛЕНИЯ

ОПИСАНИЕ МЕСТОПОЛОЖЕНИЯ ГРАНИЦ

Производственная зона - П1

(наименование объекта, местоположение границ которого описано
(далее - объект)

Раздел 1

Сведения об объекте		
№ п/п	Характеристики объекта	Описание характеристик
1	2	3
1	Местоположение объекта	Воронежская область, Панинский муниципальный район, Краснолиманское сельское поселение
2	Площадь объекта \pm величина погрешности определения площади ($P \pm \Delta P$)	1450069+/-21073
3	Иные характеристики объекта	-




Раздел 2

Сведения о местоположении границ объекта					
1. Система координат: МСК - 36, зона 2					
2. Сведения о характерных точках границ объекта					
Обозначение характерных точек границ	Координаты, м		Метод определения координат характерной точки	Средняя квадратическая погрешность положения характерной точки (Mt), м	Описание обозначения точки на местности (при наличии)
	X	Y			
1	2	3	4	5	6
1	495518.12	2139438.65	Картометрический	5.00	-
2	495169.90	2140051.19	Картометрический	5.00	-
3	494926.14	2139913.40	Картометрический	5.00	-
4	494600.72	2139730.33	Картометрический	5.00	-
5	494321.16	2139572.52	Картометрический	5.00	-
6	494207.30	2139508.25	Картометрический	5.00	-
7	493646.95	2139191.94	Картометрический	5.00	-
8	493379.16	2139042.84	Картометрический	5.00	-
9	493379.24	2139042.23	Картометрический	5.00	-
10	493418.60	2138927.67	Картометрический	5.00	-
11	493424.17	2138918.36	Картометрический	5.00	-
12	493588.17	2138655.10	Картометрический	5.00	-
13	493591.90	2138651.47	Картометрический	5.00	-
14	493652.89	2138548.90	Картометрический	5.00	-
15	493783.81	2138462.05	Картометрический	5.00	-
16	494090.15	2138634.55	Картометрический	5.00	-
1	495518.12	2139438.65	Картометрический	5.00	-
3. Сведения о характерных точках части (частей) границы объекта					
Обозначение характерных точек части границы	Координаты, м		Метод определения координат характерной точки	Средняя квадратическая погрешность положения характерной точки (Mt), м	Описание обозначения точки на местности (при наличии)
	X	Y			
1	2	3	4	5	6
Часть №					
-	-	-	-	-	-


План границ объекта



Используемые условные знаки и обозначения :

- | | |
|-------------------------------------------------------------------------------------|-----------------------------------------------|
|  | границы территориальной зоны |
|  | границы муниципального образования |
|  | характерная точка границ территориальной зоны |

Руководитель БУВО «Нормативно-проектный центр»

Подпись  Ю.В. Шалыгина Дата « 27 » декабря 2019 г.

Место для оттиска печати (для печати) лица, составившего оценочное местоположение границ объекта



ОПИСАНИЕ МЕСТОПОЛОЖЕНИЯ ГРАНИЦ

Зона улиц, дорог, инженерной и транспортной инфраструктуры - ИТ1

 (наименование объекта, местоположение границ которого описано
 (далее - объект))

Раздел 1

Сведения об объекте		
№ п/п	Характеристики объекта	Описание характеристик
1	2	3
1	Местоположение объекта	Воронежская область, Панинский муниципальный район, Краснолиманское сельское поселение
2	Площадь объекта \pm величина погрешности определения площади ($P \pm \Delta P$)	1084995 +/- 18228 м ²
3	Иные характеристики объекта	-

Раздел 2					
Сведения о местоположении границ объекта					
1. Система координат: МСК - 36, зона 2					
2. Сведения о характерных точках границ объекта					
Обозначение характерных точек границ	Координаты, м		Метод определения координат характерной точки	Средняя квадратическая погрешность положения характерной точки (Mt), м	Описание обозначения точки на местности (при наличии)
	X	Y			
1	2	3	4	5	6
1	502353.12	2137517.68	Картометрический	1.00	-
2	502354.70	2137523.44	Картометрический	1.00	-
3	502380.51	2137652.43	Картометрический	1.00	-
4	502421.11	2137855.63	Картометрический	1.00	-
5	502496.01	2138237.86	Картометрический	1.00	-
6	502507.89	2138290.73	Картометрический	1.00	-
7	502516.18	2138318.97	Картометрический	1.00	-
8	502523.38	2138337.14	Картометрический	1.00	-
9	502500.98	2138344.46	Картометрический	1.00	-
10	502493.25	2138324.21	Картометрический	1.00	-
11	502485.11	2138296.95	Картометрический	1.00	-
12	502472.21	2138242.94	Картометрический	1.00	-
13	502397.73	2137860.09	Картометрический	1.00	-
14	502356.97	2137657.04	Картометрический	1.00	-
15	502331.29	2137527.79	Картометрический	1.00	-
1	502353.12	2137517.68	Картометрический	1.00	-
					-
16	502213.63	2137217.67	Картометрический	1.00	-
17	502193.16	2137229.57	Картометрический	1.00	-
18	502183.82	2137216.97	Картометрический	1.00	-
19	502133.62	2137163.30	Картометрический	1.00	-
20	501945.93	2136981.70	Картометрический	1.00	-
21	501910.62	2136950.92	Картометрический	1.00	-
22	501867.85	2136916.83	Картометрический	1.00	-
23	501765.67	2136837.86	Картометрический	1.00	-
24	501704.34	2136791.27	Картометрический	1.00	-
25	501498.22	2136631.35	Картометрический	1.00	-
26	501406.07	2136560.14	Картометрический	1.00	-
27	501338.80	2136509.33	Картометрический	1.00	-
28	501296.05	2136480.15	Картометрический	1.00	-
29	501258.22	2136458.36	Картометрический	1.00	-
30	501249.54	2136460.36	Картометрический	1.00	-
31	501232.67	2136455.33	Картометрический	1.00	-
32	501232.06	2136449.56	Картометрический	1.00	-
33	501146.32	2136419.21	Картометрический	1.00	-
34	500978.71	2136365.54	Картометрический	1.00	-

1	2	3	4	5	6
35	500587.50	2136243.11	Картометрический	1.00	-
36	500567.45	2136236.77	Картометрический	1.00	-
37	500364.66	2136173.80	Картометрический	1.00	-
38	500054.86	2136077.07	Картометрический	1.00	-
39	500031.86	2136070.85	Картометрический	1.00	-
40	499989.10	2136059.97	Картометрический	1.00	-
41	499964.83	2136055.96	Картометрический	1.00	-
42	499968.43	2136032.53	Картометрический	1.00	-
43	499994.20	2136036.34	Картометрический	1.00	-
44	500037.41	2136044.99	Картометрический	1.00	-
45	500059.67	2136050.96	Картометрический	1.00	-
46	500370.16	2136148.34	Картометрический	1.00	-
47	500574.47	2136211.56	Картометрический	1.00	-
48	500594.53	2136218.02	Картометрический	1.00	-
49	500985.64	2136341.40	Картометрический	1.00	-
50	501153.15	2136394.82	Картометрический	1.00	-
51	501246.81	2136426.51	Картометрический	1.00	-
52	501252.58	2136422.94	Картометрический	1.00	-
53	501269.06	2136428.67	Картометрический	1.00	-
54	501270.21	2136437.91	Картометрический	1.00	-
55	501309.44	2136461.59	Картометрический	1.00	-
56	501352.28	2136491.22	Картометрический	1.00	-
57	501420.11	2136542.11	Картометрический	1.00	-
58	501513.12	2136614.04	Картометрический	1.00	-
59	501719.38	2136773.26	Картометрический	1.00	-
60	501779.92	2136820.68	Картометрический	1.00	-
61	501882.16	2136898.95	Картометрический	1.00	-
62	501924.92	2136933.00	Картометрический	1.00	-
63	501960.80	2136964.02	Картометрический	1.00	-
64	502053.49	2137053.41	Картометрический	1.00	-
65	502148.44	2137145.53	Картометрический	1.00	-
66	502199.25	2137199.23	Картометрический	1.00	-
16	502213.63	2137217.67	Картометрический	1.00	-
					-
67	498610.78	2135686.94	Картометрический	1.00	-
68	498604.10	2135711.68	Картометрический	1.00	-
69	498531.91	2135688.50	Картометрический	1.00	-
70	498423.27	2135657.99	Картометрический	1.00	-
71	498368.35	2135642.56	Картометрический	1.00	-
72	498229.80	2135605.11	Картометрический	1.00	-
73	498220.50	2135603.28	Картометрический	1.00	-
74	498217.53	2135607.49	Картометрический	1.00	-
75	498201.48	2135606.22	Картометрический	1.00	-
76	498195.39	2135599.37	Картометрический	1.00	-
77	497998.73	2135562.53	Картометрический	1.00	-
78	497947.21	2135555.89	Картометрический	1.00	-
79	497892.32	2135551.82	Картометрический	1.00	-
80	497754.18	2135543.18	Картометрический	1.00	-

1	2	3	4	5	6
81	497712.16	2135540.81	Картометрический	1.00	-
82	497387.16	2135521.03	Картометрический	1.00	-
83	497356.91	2135518.80	Картометрический	1.00	-
84	497063.37	2135498.00	Картометрический	1.00	-
85	496743.18	2135476.21	Картометрический	1.00	-
86	496713.80	2135476.14	Картометрический	1.00	-
87	496683.93	2135479.27	Картометрический	1.00	-
88	496656.78	2135483.65	Картометрический	1.00	-
89	496510.31	2135512.02	Картометрический	1.00	-
90	496211.05	2135576.08	Картометрический	1.00	-
91	496135.18	2135593.47	Картометрический	1.00	-
92	496133.11	2135593.03	Картометрический	1.00	-
93	496130.87	2135591.07	Картометрический	1.00	-
94	496129.87	2135586.75	Картометрический	1.00	-
95	496127.49	2135576.74	Картометрический	1.00	-
96	496126.18	2135571.61	Картометрический	1.00	-
97	496127.20	2135569.53	Картометрический	1.00	-
98	496129.41	2135568.44	Картометрический	1.00	-
99	496207.12	2135551.03	Картометрический	1.00	-
100	496511.84	2135484.94	Картометрический	1.00	-
101	496658.45	2135457.43	Картометрический	1.00	-
102	496685.17	2135452.94	Картометрический	1.00	-
103	496716.98	2135449.66	Картометрический	1.00	-
104	496747.52	2135449.79	Картометрический	1.00	-
105	497067.62	2135471.69	Картометрический	1.00	-
106	497359.59	2135493.16	Картометрический	1.00	-
107	497383.67	2135494.70	Картометрический	1.00	-
108	497388.07	2135487.46	Картометрический	1.00	-
109	497404.62	2135486.96	Картометрический	1.00	-
110	497412.12	2135497.08	Картометрический	1.00	-
111	497716.21	2135516.08	Картометрический	1.00	-
112	497757.90	2135517.70	Картометрический	1.00	-
113	497896.46	2135525.40	Картометрический	1.00	-
114	497950.88	2135529.49	Картометрический	1.00	-
115	498002.61	2135536.66	Картометрический	1.00	-
116	498235.63	2135579.96	Картометрический	1.00	-
117	498373.23	2135617.21	Картометрический	1.00	-
118	498429.02	2135632.75	Картометрический	1.00	-
119	498535.95	2135663.28	Картометрический	1.00	-
67	498610.78	2135686.94	Картометрический	1.00	-
					-
120	494303.44	2130014.80	Картометрический	1.00	-
121	494321.20	2130030.21	Картометрический	1.00	-
122	494349.58	2130055.60	Картометрический	1.00	-
123	494364.17	2130069.39	Картометрический	1.00	-
124	494371.45	2130076.38	Картометрический	1.00	-
125	494376.56	2130081.68	Картометрический	1.00	-
126	494338.08	2130055.40	Картометрический	1.00	-

1	2	3	4	5	6
127	494320.29	2130053.24	Картометрический	1.00	-
128	494299.86	2130035.26	Картометрический	1.00	-
120	494303.44	2130014.80	Картометрический	1.00	-
					-
129	494425.23	2130152.74	Картометрический	1.00	-
130	494428.59	2130159.48	Картометрический	1.00	-
131	494432.98	2130168.81	Картометрический	1.00	-
132	494436.93	2130178.15	Картометрический	1.00	-
133	494440.58	2130187.54	Картометрический	1.00	-
134	494443.85	2130197.13	Картометрический	1.00	-
135	494446.81	2130206.72	Картометрический	1.00	-
136	494449.54	2130216.62	Картометрический	1.00	-
137	494451.95	2130226.46	Картометрический	1.00	-
138	494453.75	2130236.54	Картометрический	1.00	-
139	494455.48	2130246.55	Картометрический	1.00	-
140	494457.01	2130256.69	Картометрический	1.00	-
141	494459.32	2130276.39	Картометрический	1.00	-
142	494463.65	2130326.20	Картометрический	1.00	-
143	494469.38	2130375.85	Картометрический	1.00	-
144	494473.03	2130415.78	Картометрический	1.00	-
145	494477.81	2130465.46	Картометрический	1.00	-
146	494483.02	2130515.38	Картометрический	1.00	-
147	494488.17	2130564.93	Картометрический	1.00	-
148	494493.04	2130614.70	Картометрический	1.00	-
149	494497.85	2130664.34	Картометрический	1.00	-
150	494503.86	2130724.01	Картометрический	1.00	-
151	494487.91	2130725.75	Картометрический	1.00	-
152	494481.70	2130666.26	Картометрический	1.00	-
153	494476.41	2130616.24	Картометрический	1.00	-
154	494471.19	2130566.91	Картометрический	1.00	-
155	494466.16	2130517.02	Картометрический	1.00	-
156	494461.11	2130467.14	Картометрический	1.00	-
157	494456.03	2130417.45	Картометрический	1.00	-
158	494451.58	2130377.45	Картометрический	1.00	-
159	494446.16	2130327.93	Картометрический	1.00	-
160	494440.96	2130278.30	Картометрический	1.00	-
161	494438.53	2130258.78	Картометрический	1.00	-
162	494435.38	2130239.00	Картометрический	1.00	-
163	494433.93	2130232.33	Картометрический	1.00	-
129	494425.23	2130152.74	Картометрический	1.00	-
					-
164	494524.48	2130874.35	Картометрический	1.00	-
165	494527.97	2130906.44	Картометрический	1.00	-
166	494531.43	2130938.50	Картометрический	1.00	-
167	494533.47	2130963.07	Картометрический	1.00	-
168	494534.62	2130998.03	Картометрический	1.00	-
169	494535.92	2131010.96	Картометрический	5.00	-
170	494541.98	2131048.84	Картометрический	5.00	-

1	2	3	4	5	6
171	494543.18	2131061.44	Картометрический	5.00	-
172	494544.80	2131078.48	Картометрический	5.00	-
173	494547.48	2131110.71	Картометрический	5.00	-
174	494550.16	2131143.06	Картометрический	5.00	-
175	494552.75	2131174.12	Картометрический	5.00	-
176	494555.37	2131205.68	Картометрический	5.00	-
177	494558.52	2131243.66	Картометрический	5.00	-
178	494561.53	2131279.86	Картометрический	5.00	-
179	494564.34	2131312.42	Картометрический	5.00	-
180	494567.10	2131344.49	Картометрический	5.00	-
181	494569.78	2131375.54	Картометрический	5.00	-
182	494572.46	2131406.55	Картометрический	5.00	-
183	494575.81	2131445.44	Картометрический	5.00	-
184	494579.30	2131485.91	Картометрический	5.00	-
185	494581.49	2131517.36	Картометрический	5.00	-
186	494583.39	2131551.75	Картометрический	5.00	-
187	494582.20	2131584.38	Картометрический	5.00	-
188	494579.51	2131613.02	Картометрический	5.00	-
189	494574.13	2131646.76	Картометрический	5.00	-
190	494568.74	2131680.50	Картометрический	5.00	-
191	494569.49	2131689.87	Картометрический	5.00	-
192	494563.70	2131722.30	Картометрический	5.00	-
193	494558.41	2131751.95	Картометрический	5.00	-
194	494550.79	2131793.30	Картометрический	5.00	-
195	494543.84	2131830.99	Картометрический	5.00	-
196	494544.46	2131833.25	Картометрический	5.00	-
197	494558.35	2131832.16	Картометрический	5.00	-
198	494559.68	2131845.87	Картометрический	5.00	-
199	494549.39	2131847.11	Картометрический	5.00	-
200	494542.43	2131852.77	Картометрический	5.00	-
201	494537.47	2131883.76	Картометрический	5.00	-
202	494536.38	2131912.07	Картометрический	5.00	-
203	494538.02	2131939.56	Картометрический	5.00	-
204	494539.83	2131969.97	Картометрический	5.00	-
205	494547.80	2131971.74	Картометрический	5.00	-
206	494548.34	2131979.81	Картометрический	5.00	-
207	494541.29	2131982.41	Картометрический	5.00	-
208	494544.03	2132020.13	Картометрический	1.00	-
209	494546.10	2132051.53	Картометрический	1.00	-
210	494548.24	2132083.86	Картометрический	1.00	-
211	494551.08	2132126.81	Картометрический	1.00	-
212	494553.87	2132169.11	Картометрический	1.00	-
213	494554.04	2132189.90	Картометрический	1.00	-
214	494555.42	2132193.18	Картометрический	1.00	-
215	494570.70	2132194.30	Картометрический	1.00	-
216	494569.59	2132206.86	Картометрический	1.00	-
217	494560.18	2132206.63	Картометрический	1.00	-
218	494555.08	2132217.96	Картометрический	1.00	-

1	2	3	4	5	6
219	494553.49	2132241.77	Картометрический	1.00	-
220	494548.63	2132274.18	Картометрический	1.00	-
221	494543.87	2132305.91	Картометрический	1.00	-
222	494539.24	2132336.77	Картометрический	1.00	-
223	494534.66	2132367.31	Картометрический	1.00	-
224	494530.34	2132396.14	Картометрический	1.00	-
225	494524.62	2132428.36	Картометрический	1.00	-
226	494518.94	2132460.37	Картометрический	1.00	-
227	494513.31	2132492.11	Картометрический	1.00	-
228	494506.96	2132527.89	Картометрический	1.00	-
229	494500.04	2132566.85	Картометрический	1.00	-
230	494494.23	2132598.75	Картометрический	1.00	-
231	494488.40	2132630.75	Картометрический	1.00	-
232	494483.52	2132657.49	Картометрический	1.00	-
233	494478.75	2132683.68	Картометрический	1.00	-
234	494472.82	2132715.55	Картометрический	1.00	-
235	494466.96	2132747.09	Картометрический	1.00	-
236	494461.18	2132778.16	Картометрический	1.00	-
237	494455.27	2132809.90	Картометрический	1.00	-
238	494449.44	2132841.26	Картометрический	1.00	-
239	494443.58	2132872.38	Картометрический	1.00	-
240	494437.73	2132903.48	Картометрический	1.00	-
241	494432.24	2132932.66	Картометрический	1.00	-
242	494426.52	2132963.07	Картометрический	1.00	-
243	494421.21	2132991.28	Картометрический	1.00	-
244	494414.90	2133015.60	Картометрический	1.00	-
245	494409.80	2133033.20	Картометрический	1.00	-
246	494398.62	2133057.33	Картометрический	1.00	-
247	494387.72	2133074.42	Картометрический	1.00	-
248	494386.55	2133080.80	Картометрический	1.00	-
249	494401.27	2133082.01	Картометрический	1.00	-
250	494399.77	2133099.02	Картометрический	1.00	-
251	494377.10	2133097.38	Картометрический	1.00	-
252	494365.81	2133099.89	Картометрический	1.00	-
253	494351.86	2133110.78	Картометрический	1.00	-
254	494332.72	2133119.09	Картометрический	1.00	-
255	494307.66	2133128.98	Картометрический	1.00	-
256	494284.72	2133133.72	Картометрический	1.00	-
257	494267.24	2133135.05	Картометрический	1.00	-
258	494264.05	2133143.43	Картометрический	1.00	-
259	494246.91	2133147.00	Картометрический	1.00	-
260	494246.59	2133136.12	Картометрический	1.00	-
261	494240.29	2133131.35	Картометрический	1.00	-
262	494218.92	2133126.01	Картометрический	1.00	-
263	494187.81	2133118.70	Картометрический	1.00	-
264	494157.07	2133111.47	Картометрический	1.00	-
265	494126.48	2133104.28	Картометрический	1.00	-
266	494096.03	2133097.12	Картометрический	1.00	-

1	2	3	4	5	6
267	494059.63	2133088.56	Картометрический	1.00	-
268	494022.09	2133079.74	Картометрический	1.00	-
269	493999.43	2133074.22	Картометрический	1.00	-
270	493975.16	2133067.54	Картометрический	1.00	-
271	493962.82	2133060.01	Картометрический	1.00	-
272	493934.15	2133044.47	Картометрический	1.00	-
273	493899.79	2133020.70	Картометрический	1.00	-
274	493873.06	2133002.66	Картометрический	1.00	-
275	493846.53	2132984.75	Картометрический	1.00	-
276	493819.57	2132966.56	Картометрический	1.00	-
277	493793.89	2132949.23	Картометрический	1.00	-
278	493767.03	2132931.11	Картометрический	1.00	-
279	493739.34	2132912.42	Картометрический	1.00	-
280	493729.70	2132904.52	Картометрический	1.00	-
281	493703.22	2132885.85	Картометрический	1.00	-
282	493676.43	2132866.96	Картометрический	1.00	-
283	493649.70	2132848.12	Картометрический	1.00	-
284	493623.15	2132829.40	Картометрический	1.00	-
285	493596.52	2132811.25	Картометрический	1.00	-
286	493570.73	2132793.66	Картометрический	1.00	-
287	493542.73	2132774.57	Картометрический	1.00	-
288	493511.91	2132753.56	Картометрический	1.00	-
289	493485.66	2132735.94	Картометрический	1.00	-
290	493458.86	2132717.96	Картометрический	1.00	-
291	493432.17	2132700.04	Картометрический	1.00	-
292	493404.76	2132681.65	Картометрический	1.00	-
293	493380.20	2132665.17	Картометрический	1.00	-
294	493371.55	2132657.49	Картометрический	1.00	-
295	493375.06	2132652.86	Картометрический	1.00	-
296	493383.67	2132659.74	Картометрический	1.00	-
297	493390.71	2132649.85	Картометрический	1.00	-
298	493384.01	2132642.85	Картометрический	1.00	-
299	493387.99	2132638.14	Картометрический	1.00	-
300	493398.83	2132646.69	Картометрический	1.00	-
301	493423.52	2132664.09	Картометрический	1.00	-
302	493449.15	2132682.17	Картометрический	1.00	-
303	493473.84	2132699.60	Картометрический	1.00	-
304	493498.80	2132717.21	Картометрический	1.00	-
305	493525.08	2132735.76	Картометрический	1.00	-
306	493528.03	2132735.68	Картометрический	1.00	-
307	493532.57	2132721.05	Картометрический	1.00	-
308	493543.93	2132728.84	Картометрический	1.00	-
309	493540.70	2132746.26	Картометрический	1.00	-
310	493567.18	2132764.53	Картометрический	1.00	-
311	493597.77	2132785.63	Картометрический	1.00	-
312	493630.79	2132808.41	Картометрический	1.00	-
313	493657.46	2132826.85	Картометрический	1.00	-
314	493683.48	2132844.84	Картометрический	1.00	-

1	2	3	4	5	6
315	493718.95	2132869.37	Картометрический	1.00	-
316	493753.66	2132893.37	Картометрический	1.00	-
317	493780.09	2132912.29	Картометрический	1.00	-
318	493805.48	2132930.46	Картометрический	1.00	-
319	493831.98	2132949.43	Картометрический	1.00	-
320	493856.70	2132967.12	Картометрический	1.00	-
321	493881.38	2132984.79	Картометрический	1.00	-
322	493904.97	2133001.67	Картометрический	1.00	-
323	493939.76	2133024.68	Картометрический	1.00	-
324	493973.04	2133044.58	Картометрический	1.00	-
325	493996.39	2133052.58	Картометрический	1.00	-
326	494032.13	2133060.70	Картометрический	1.00	-
327	494063.22	2133068.33	Картометрический	1.00	-
328	494093.39	2133075.74	Картометрический	1.00	-
329	494124.69	2133083.43	Картометрический	1.00	-
330	494154.85	2133090.83	Картометрический	1.00	-
331	494186.43	2133098.58	Картометрический	1.00	-
332	494217.25	2133106.15	Картометрический	1.00	-
333	494248.41	2133113.45	Картометрический	1.00	-
334	494284.39	2133113.81	Картометрический	1.00	-
335	494324.32	2133100.72	Картометрический	1.00	-
336	494359.94	2133077.57	Картометрический	1.00	-
337	494364.36	2133073.44	Картометрический	1.00	-
338	494383.57	2133050.23	Картометрический	1.00	-
339	494401.12	2133004.56	Картометрический	1.00	-
340	494448.60	2132750.09	Картометрический	1.00	-
341	494499.92	2132461.87	Картометрический	1.00	-
342	494536.26	2132232.91	Картометрический	1.00	-
343	494536.96	2132219.78	Картометрический	1.00	-
344	494535.14	2132213.65	Картометрический	1.00	-
345	494520.18	2132212.30	Картометрический	1.00	-
346	494519.65	2132203.65	Картометрический	1.00	-
347	494535.08	2132198.73	Картометрический	1.00	-
348	494533.78	2132182.71	Картометрический	1.00	-
349	494530.45	2132103.79	Картометрический	1.00	-
350	494525.40	2132039.80	Картометрический	1.00	-
351	494523.25	2132019.41	Картометрический	1.00	-
352	494519.48	2132010.05	Картометрический	1.00	-
353	494509.21	2132007.38	Картометрический	1.00	-
354	494496.43	2132004.88	Картометрический	1.00	-
355	494496.43	2131993.69	Картометрический	5.00	-
356	494514.86	2131992.42	Картометрический	5.00	-
357	494517.82	2131988.47	Картометрический	5.00	-
358	494517.96	2131983.82	Картометрический	5.00	-
359	494517.41	2131978.79	Картометрический	5.00	-
360	494517.82	2131967.05	Картометрический	5.00	-
361	494517.43	2131957.72	Картометрический	5.00	-
362	494516.80	2131903.45	Картометрический	5.00	-

1	2	3	4	5	6
363	494519.22	2131871.62	Картометрический	5.00	-
364	494538.69	2131758.18	Картометрический	5.00	-
365	494547.67	2131678.29	Картометрический	5.00	-
366	494556.05	2131633.28	Картометрический	5.00	-
367	494562.26	2131591.32	Картометрический	5.00	-
368	494564.78	2131555.66	Картометрический	5.00	-
369	494564.78	2131544.86	Картометрический	5.00	-
370	494563.17	2131523.95	Картометрический	5.00	-
371	494558.17	2131526.49	Картометрический	5.00	-
372	494557.48	2131522.10	Картометрический	5.00	-
373	494563.11	2131518.46	Картометрический	5.00	-
374	494540.48	2131251.55	Картометрический	5.00	-
375	494529.67	2131138.11	Картометрический	5.00	-
376	494524.13	2131098.08	Картометрический	5.00	-
377	494521.96	2131074.46	Картометрический	5.00	-
378	494521.03	2131064.34	Картометрический	5.00	-
379	494518.99	2131033.05	Картометрический	5.00	-
380	494517.62	2131001.62	Картометрический	5.00	-
381	494516.21	2130998.20	Картометрический	5.00	-
382	494511.36	2130995.13	Картометрический	5.00	-
383	494506.67	2130996.54	Картометрический	5.00	-
384	494498.43	2130985.99	Картометрический	5.00	-
385	494512.42	2130969.85	Картометрический	5.00	-
386	494512.92	2130963.93	Картометрический	5.00	-
387	494509.93	2130931.70	Картометрический	5.00	-
388	494506.51	2130902.20	Картометрический	5.00	-
389	494504.04	2130876.43	Картометрический	5.00	-
164	494524.48	2130874.35	Картометрический	5.00	-
390	493903.31	2124436.41	Картометрический	5.00	-
391	493864.44	2124512.53	Картометрический	5.00	-
392	493805.25	2124636.64	Картометрический	5.00	-
393	493715.37	2124794.56	Картометрический	5.00	-
394	493630.55	2124930.21	Картометрический	5.00	-
395	493565.65	2125061.01	Картометрический	5.00	-
396	493517.05	2125147.64	Картометрический	5.00	-
397	493464.50	2125263.34	Картометрический	5.00	-
398	493403.95	2125400.14	Картометрический	5.00	-
399	493336.07	2125539.34	Картометрический	5.00	-
400	493276.38	2125654.82	Картометрический	5.00	-
401	493219.77	2125770.62	Картометрический	5.00	-
402	493097.09	2126020.35	Картометрический	5.00	-
403	492997.42	2126215.04	Картометрический	5.00	-
404	492876.47	2126461.07	Картометрический	5.00	-
405	492838.98	2126518.85	Картометрический	5.00	-
406	492538.02	2127116.40	Картометрический	5.00	-
407	492423.12	2127344.69	Картометрический	5.00	-
408	492398.86	2127396.21	Картометрический	5.00	-

1	2	3	4	5	6
409	492381.96	2127455.77	Картометрический	5.00	-
410	492361.24	2127545.73	Картометрический	5.00	-
411	492360.29	2127583.08	Картометрический	5.00	-
412	492362.23	2127595.47	Картометрический	5.00	-
413	492330.98	2127749.73	Картометрический	5.00	-
414	492288.27	2127954.15	Картометрический	5.00	-
415	492252.50	2128130.53	Картометрический	5.00	-
416	492202.75	2128407.30	Картометрический	5.00	-
417	492145.40	2128704.12	Картометрический	5.00	-
418	492107.31	2128899.55	Картометрический	5.00	-
419	492059.02	2129143.18	Картометрический	5.00	-
420	491984.56	2129511.80	Картометрический	5.00	-
421	491925.01	2129809.89	Картометрический	5.00	-
422	491884.93	2130009.03	Картометрический	5.00	-
423	491853.02	2130169.65	Картометрический	5.00	-
424	491816.77	2130354.61	Картометрический	5.00	-
425	491780.24	2130531.17	Картометрический	5.00	-
426	491722.36	2130825.19	Картометрический	5.00	-
427	491712.33	2130883.95	Картометрический	5.00	-
428	491715.05	2131224.02	Картометрический	5.00	-
429	491717.68	2131429.10	Картометрический	5.00	-
430	491721.31	2131592.69	Картометрический	5.00	-
431	491724.22	2131832.32	Картометрический	5.00	-
432	491727.17	2132020.95	Картометрический	5.00	-
433	491729.78	2132157.87	Картометрический	5.00	-
434	491729.86	2132172.11	Картометрический	5.00	-
435	491746.07	2132174.42	Картометрический	5.00	-
436	491767.76	2132177.51	Картометрический	5.00	-
437	491798.74	2132175.90	Картометрический	5.00	-
438	491830.96	2132174.22	Картометрический	5.00	-
439	491863.69	2132172.53	Картометрический	5.00	-
440	491896.14	2132170.85	Картометрический	5.00	-
441	491928.01	2132169.19	Картометрический	5.00	-
442	491959.54	2132167.56	Картометрический	5.00	-
443	491977.03	2132166.87	Картометрический	5.00	-
444	492004.70	2132165.78	Картометрический	5.00	-
445	492035.94	2132164.57	Картометрический	5.00	-
446	492065.95	2132163.39	Картометрический	5.00	-
447	492098.07	2132162.14	Картометрический	5.00	-
448	492129.66	2132160.90	Картометрический	5.00	-
449	492161.63	2132159.64	Картометрический	5.00	-
450	492193.95	2132158.38	Картометрический	5.00	-
451	492225.34	2132157.15	Картометрический	5.00	-
452	492256.97	2132155.97	Картометрический	5.00	-
453	492280.64	2132155.44	Картометрический	5.00	-
454	492313.46	2132154.71	Картометрический	5.00	-
455	492345.52	2132154.00	Картометрический	5.00	-
456	492376.72	2132153.30	Картометрический	5.00	-

1	2	3	4	5	6
457	492409.52	2132152.57	Картометрический	5.00	-
458	492442.63	2132151.83	Картометрический	5.00	-
459	492473.95	2132151.13	Картометрический	5.00	-
460	492504.93	2132150.45	Картометрический	5.00	-
461	492536.14	2132149.75	Картометрический	5.00	-
462	492567.82	2132148.98	Картометрический	5.00	-
463	492588.32	2132148.02	Картометрический	5.00	-
464	492620.57	2132146.52	Картометрический	5.00	-
465	492652.68	2132145.01	Картометрический	5.00	-
466	492684.65	2132143.52	Картометрический	5.00	-
467	492717.12	2132142.00	Картометрический	5.00	-
468	492748.73	2132140.52	Картометрический	5.00	-
469	492784.66	2132138.82	Картометрический	5.00	-
470	492815.78	2132137.35	Картометрический	5.00	-
471	492847.61	2132135.84	Картометрический	5.00	-
472	492879.07	2132134.35	Картометрический	5.00	-
473	492910.13	2132133.01	Картометрический	5.00	-
474	492935.41	2132132.44	Картометрический	5.00	-
475	492966.31	2132131.75	Картометрический	5.00	-
476	492998.16	2132131.04	Картометрический	5.00	-
477	493029.45	2132130.33	Картометрический	1.00	-
478	493060.50	2132129.64	Картометрический	1.00	-
479	493091.63	2132128.93	Картометрический	1.00	-
480	493116.79	2132124.94	Картометрический	1.00	-
481	493149.99	2132120.87	Картометрический	1.00	-
482	493177.70	2132115.52	Картометрический	1.00	-
483	493173.88	2132133.41	Картометрический	1.00	-
484	493158.79	2132137.35	Картометрический	1.00	-
485	493157.02	2132144.13	Картометрический	1.00	-
486	493178.84	2132156.40	Картометрический	1.00	-
487	493191.34	2132164.78	Картометрический	1.00	-
488	493205.25	2132176.20	Картометрический	1.00	-
489	493216.20	2132188.97	Картометрический	1.00	-
490	493225.46	2132205.41	Картометрический	1.00	-
491	493238.43	2132227.85	Картометрический	1.00	-
492	493244.18	2132262.41	Картометрический	1.00	-
493	493247.47	2132266.90	Картометрический	1.00	-
494	493256.90	2132270.58	Картометрический	1.00	-
495	493261.84	2132279.75	Картометрический	1.00	-
496	493252.34	2132280.88	Картометрический	1.00	-
497	493253.60	2132285.37	Картометрический	1.00	-
498	493257.78	2132319.27	Картометрический	1.00	-
499	493261.23	2132349.87	Картометрический	1.00	-
500	493264.75	2132381.06	Картометрический	1.00	-
501	493268.23	2132411.87	Картометрический	1.00	-
502	493271.69	2132439.39	Картометрический	1.00	-
503	493275.44	2132469.17	Картометрический	1.00	-
504	493277.75	2132495.51	Картометрический	1.00	-

1	2	3	4	5	6
505	493280.83	2132520.09	Картометрический	1.00	-
506	493289.02	2132545.37	Картометрический	1.00	-
507	493300.82	2132561.53	Картометрический	1.00	-
508	493313.83	2132572.85	Картометрический	1.00	-
509	493327.20	2132591.54	Картометрический	1.00	-
510	493351.21	2132613.66	Картометрический	1.00	-
511	493361.96	2132620.98	Картометрический	1.00	-
512	493357.74	2132626.49	Картометрический	1.00	-
513	493352.08	2132620.85	Картометрический	1.00	-
514	493345.90	2132630.78	Картометрический	1.00	-
515	493352.49	2132635.77	Картометрический	1.00	-
516	493344.92	2132639.85	Картометрический	1.00	-
517	493333.88	2132633.86	Картометрический	1.00	-
518	493318.56	2132619.88	Картометрический	1.00	-
519	493303.13	2132607.69	Картометрический	1.00	-
520	493288.69	2132592.04	Картометрический	1.00	-
521	493283.84	2132579.79	Картометрический	1.00	-
522	493277.75	2132564.23	Картометрический	1.00	-
523	493270.65	2132544.26	Картометрический	1.00	-
524	493268.56	2132544.51	Картометрический	1.00	-
525	493260.73	2132530.72	Картометрический	1.00	-
526	493264.89	2132529.29	Картометрический	1.00	-
527	493261.63	2132523.40	Картометрический	1.00	-
528	493248.96	2132429.17	Картометрический	1.00	-
529	493236.43	2132311.14	Картометрический	1.00	-
530	493225.97	2132261.57	Картометрический	1.00	-
531	493215.80	2132230.27	Картометрический	1.00	-
532	493192.68	2132194.62	Картометрический	1.00	-
533	493164.68	2132170.81	Картометрический	1.00	-
534	493118.36	2132151.26	Картометрический	1.00	-
535	493056.38	2132148.47	Картометрический	1.00	-
536	492612.41	2132166.43	Картометрический	5.00	-
537	492180.29	2132179.47	Картометрический	5.00	-
538	492101.84	2132179.89	Картометрический	5.00	-
539	492070.25	2132180.75	Картометрический	5.00	-
540	492038.13	2132181.62	Картометрический	5.00	-
541	491999.24	2132182.67	Картометрический	5.00	-
542	491960.62	2132183.71	Картометрический	5.00	-
543	491930.43	2132184.84	Картометрический	5.00	-
544	491898.15	2132186.04	Картометрический	5.00	-
545	491866.73	2132187.22	Картометрический	5.00	-
546	491832.42	2132188.50	Картометрический	5.00	-
547	491798.26	2132189.78	Картометрический	5.00	-
548	491764.47	2132191.04	Картометрический	5.00	-
549	491729.98	2132192.95	Картометрический	5.00	-
550	491730.50	2132287.26	Картометрический	5.00	-
551	491728.46	2132492.09	Картометрический	5.00	-
552	491724.47	2132643.08	Картометрический	5.00	-

1	2	3	4	5	6
553	491715.63	2132778.30	Картометрический	5.00	-
554	491681.78	2133076.29	Картометрический	5.00	-
555	491668.87	2133196.64	Картометрический	5.00	-
556	491645.82	2133394.82	Картометрический	5.00	-
557	491635.04	2133494.63	Картометрический	5.00	-
558	491619.50	2133627.92	Картометрический	5.00	-
559	491588.72	2133910.09	Картометрический	5.00	-
560	491583.47	2134010.77	Картометрический	5.00	-
561	491571.22	2134141.04	Картометрический	5.00	-
562	491569.85	2134275.98	Картометрический	5.00	-
563	491570.73	2134384.34	Картометрический	5.00	-
564	491579.54	2134475.74	Картометрический	5.00	-
565	491587.79	2134532.84	Картометрический	5.00	-
566	491589.06	2134543.20	Картометрический	5.00	-
567	491595.85	2134606.46	Картометрический	5.00	-
568	491608.01	2134680.68	Картометрический	5.00	-
569	491627.88	2134755.72	Картометрический	5.00	-
570	491664.79	2134874.96	Картометрический	5.00	-
571	491715.49	2135035.97	Картометрический	5.00	-
572	491766.19	2135194.97	Картометрический	5.00	-
573	491794.28	2135288.14	Картометрический	5.00	-
574	491817.96	2135283.12	Картометрический	5.00	-
575	491881.09	2135492.61	Картометрический	5.00	-
576	491910.51	2135596.64	Картометрический	5.00	-
577	491942.08	2135696.37	Картометрический	5.00	-
578	491949.92	2135727.55	Картометрический	5.00	-
579	491985.47	2135842.16	Картометрический	5.00	-
580	492043.80	2136028.91	Картометрический	5.00	-
581	492076.28	2136131.70	Картометрический	5.00	-
582	492130.69	2136304.04	Картометрический	5.00	-
583	492170.85	2136430.85	Картометрический	5.00	-
584	492213.62	2136564.06	Картометрический	5.00	-
585	492312.08	2136892.56	Картометрический	5.00	-
586	492368.04	2137066.18	Картометрический	1.00	-
587	492389.99	2137131.50	Картометрический	1.00	-
588	492416.43	2137208.64	Картометрический	1.00	-
589	492441.94	2137282.85	Картометрический	1.00	-
590	492461.73	2137349.96	Картометрический	1.00	-
591	492495.18	2137455.69	Картометрический	1.00	-
592	492515.68	2137513.95	Картометрический	1.00	-
593	492497.41	2137544.37	Картометрический	1.00	-
594	492498.32	2137548.13	Картометрический	1.00	-
595	492528.95	2137545.74	Картометрический	1.00	-
596	492748.26	2137487.47	Картометрический	1.00	-
597	492771.77	2137483.61	Картометрический	1.00	-
598	493052.28	2137411.47	Картометрический	5.00	-
599	493233.50	2137365.13	Картометрический	5.00	-
600	493354.81	2137333.98	Картометрический	5.00	-

1	2	3	4	5	6
601	493676.53	2137252.03	Картометрический	5.00	-
602	493840.35	2137210.48	Картометрический	5.00	-
603	494192.88	2137120.02	Картометрический	5.00	-
604	494312.05	2137087.34	Картометрический	5.00	-
605	494371.34	2137062.86	Картометрический	5.00	-
606	494451.10	2137019.48	Картометрический	5.00	-
607	494717.35	2136873.00	Картометрический	5.00	-
608	494847.75	2136799.03	Картометрический	5.00	-
609	494915.67	2136759.38	Картометрический	5.00	-
610	494967.62	2136726.55	Картометрический	5.00	-
611	495008.81	2136696.92	Картометрический	5.00	-
612	495045.58	2136666.45	Картометрический	5.00	-
613	495059.51	2136652.72	Картометрический	5.00	-
614	495098.02	2136608.70	Картометрический	5.00	-
615	495174.07	2136511.01	Картометрический	5.00	-
616	495224.30	2136449.71	Картометрический	5.00	-
617	495520.37	2136058.11	Картометрический	5.00	-
618	495712.14	2135798.82	Картометрический	1.00	-
619	495747.54	2135752.93	Картометрический	1.00	-
620	495771.64	2135725.27	Картометрический	1.00	-
621	495793.93	2135703.67	Картометрический	1.00	-
622	495816.10	2135685.38	Картометрический	1.00	-
623	495852.21	2135658.73	Картометрический	1.00	-
624	495875.55	2135643.38	Картометрический	1.00	-
625	495888.84	2135667.98	Картометрический	1.00	-
626	495870.18	2135680.62	Картометрический	1.00	-
627	495833.54	2135707.26	Картометрический	1.00	-
628	495812.15	2135725.06	Картометрический	1.00	-
629	495789.48	2135746.90	Картометрический	1.00	-
630	495765.64	2135774.59	Картометрический	1.00	-
631	495731.68	2135818.15	Картометрический	1.00	-
632	495538.30	2136069.40	Картометрический	5.00	-
633	495405.21	2136246.51	Картометрический	5.00	-
634	495241.01	2136462.81	Картометрический	5.00	-
635	495196.29	2136523.78	Картометрический	5.00	-
636	495120.50	2136622.02	Картометрический	5.00	-
637	495081.68	2136666.89	Картометрический	5.00	-
638	495067.65	2136680.38	Картометрический	5.00	-
639	495031.98	2136710.41	Картометрический	5.00	-
640	494990.26	2136741.03	Картометрический	5.00	-
641	494938.05	2136773.72	Картометрический	5.00	-
642	494869.91	2136814.43	Картометрический	5.00	-
643	494765.33	2136872.77	Картометрический	5.00	-
644	494762.05	2136884.35	Картометрический	5.00	-
645	494745.08	2136894.83	Картометрический	5.00	-
646	494733.77	2136890.53	Картометрический	5.00	-
647	494464.03	2137040.41	Картометрический	5.00	-
648	494386.36	2137082.94	Картометрический	5.00	-

1	2	3	4	5	6
649	494323.44	2137109.07	Картометрический	5.00	-
650	494203.71	2137141.84	Картометрический	5.00	-
651	493850.77	2137232.02	Картометрический	5.00	-
652	493687.65	2137273.86	Картометрический	5.00	-
653	493366.17	2137355.81	Картометрический	5.00	-
654	493244.85	2137386.91	Картометрический	5.00	-
655	493060.90	2137434.28	Картометрический	5.00	-
656	492779.77	2137511.51	Картометрический	1.00	-
657	492756.10	2137516.89	Картометрический	1.00	-
658	492536.83	2137569.61	Картометрический	1.00	-
659	492506.04	2137580.30	Картометрический	1.00	-
660	492535.84	2137658.44	Картометрический	1.00	-
661	492600.91	2137872.80	Картометрический	1.00	-
662	492624.64	2137959.69	Картометрический	1.00	-
663	492656.58	2138122.03	Картометрический	5.00	-
664	492679.64	2138146.20	Картометрический	5.00	-
665	492687.95	2138245.31	Картометрический	5.00	-
666	492702.30	2138409.99	Картометрический	5.00	-
667	492718.96	2138603.24	Картометрический	5.00	-
668	492674.74	2138598.84	Картометрический	5.00	-
669	492628.87	2138593.61	Картометрический	5.00	-
670	492613.57	2138417.20	Картометрический	5.00	-
671	492599.10	2138252.24	Картометрический	5.00	-
672	492589.23	2138155.80	Картометрический	5.00	-
673	492581.91	2138091.76	Картометрический	5.00	-
674	492598.97	2138056.08	Картометрический	5.00	-
675	492577.31	2137941.73	Картометрический	1.00	-
676	492561.46	2137877.99	Картометрический	1.00	-
677	492533.75	2137867.56	Картометрический	1.00	-
678	492527.25	2137835.59	Картометрический	1.00	-
679	492514.54	2137794.94	Картометрический	1.00	-
680	492492.15	2137723.36	Картометрический	1.00	-
681	492502.19	2137701.12	Картометрический	1.00	-
682	492479.42	2137630.98	Картометрический	1.00	-
683	492465.38	2137586.93	Картометрический	1.00	-
684	492429.31	2137597.66	Картометрический	1.00	-
685	492405.18	2137604.37	Картометрический	1.00	-
686	492401.69	2137615.30	Картометрический	1.00	-
687	492390.57	2137615.50	Картометрический	1.00	-
688	492391.76	2137608.13	Картометрический	1.00	-
689	492368.31	2137605.34	Картометрический	1.00	-
690	492358.87	2137601.60	Картометрический	1.00	-
691	492366.44	2137584.17	Картометрический	1.00	-
692	492369.98	2137585.66	Картометрический	1.00	-
693	492387.73	2137587.54	Картометрический	1.00	-
694	492396.18	2137585.97	Картометрический	1.00	-
695	492424.16	2137579.32	Картометрический	1.00	-
696	492447.71	2137571.71	Картометрический	1.00	-

1	2	3	4	5	6
697	492459.39	2137568.13	Картометрический	1.00	-
698	492455.22	2137555.02	Картометрический	1.00	-
699	492448.38	2137533.55	Картометрический	1.00	-
700	492442.31	2137514.49	Картометрический	1.00	-
701	492400.32	2137384.73	Картометрический	1.00	-
702	492368.75	2137290.02	Картометрический	1.00	-
703	492345.70	2137207.96	Картометрический	1.00	-
704	492308.00	2137096.97	Картометрический	1.00	-
705	492269.15	2136982.62	Картометрический	5.00	-
706	492245.95	2136912.49	Картометрический	5.00	-
707	492177.98	2136706.43	Картометрический	5.00	-
708	492125.64	2136554.87	Картометрический	5.00	-
709	492087.34	2136435.66	Картометрический	5.00	-
710	492046.89	2136306.20	Картометрический	5.00	-
711	492008.16	2136164.03	Картометрический	5.00	-
712	491963.86	2136024.38	Картометрический	5.00	-
713	491931.98	2135922.94	Картометрический	5.00	-
714	491905.01	2135836.90	Картометрический	5.00	-
715	491868.86	2135732.25	Картометрический	5.00	-
716	491836.49	2135626.52	Картометрический	5.00	-
717	491801.43	2135522.41	Картометрический	5.00	-
718	491759.71	2135377.48	Картометрический	5.00	-
719	491709.00	2135218.08	Картометрический	5.00	-
720	491656.28	2135049.76	Картометрический	5.00	-
721	491607.61	2134899.29	Картометрический	5.00	-
722	491568.67	2134782.90	Картометрический	5.00	-
723	491543.11	2134680.29	Картометрический	5.00	-
724	491529.73	2134597.14	Картометрический	5.00	-
725	491522.03	2134539.14	Картометрический	5.00	-
726	491513.91	2134463.30	Картометрический	5.00	-
727	491508.23	2134365.95	Картометрический	5.00	-
728	491507.42	2134243.87	Картометрический	5.00	-
729	491507.02	2134158.69	Картометрический	5.00	-
730	491520.00	2134005.38	Картометрический	5.00	-
731	491538.25	2134007.83	Картометрический	5.00	-
732	491547.58	2133920.63	Картометрический	5.00	-
733	491528.11	2133925.49	Картометрический	5.00	-
734	491504.99	2133916.16	Картометрический	5.00	-
735	491502.56	2133881.28	Картометрический	5.00	-
736	491524.52	2133861.66	Картометрический	5.00	-
737	491555.11	2133847.87	Картометрический	5.00	-
738	491570.62	2133843.92	Картометрический	5.00	-
739	491577.99	2133776.07	Картометрический	5.00	-
740	491585.19	2133715.79	Картометрический	5.00	-
741	491593.38	2133645.20	Картометрический	5.00	-
742	491599.45	2133589.29	Картометрический	5.00	-
743	491604.25	2133548.77	Картометрический	5.00	-
744	491611.60	2133486.81	Картометрический	5.00	-

1	2	3	4	5	6
745	491617.97	2133431.41	Картометрический	5.00	-
746	491623.49	2133382.89	Картометрический	5.00	-
747	491627.95	2133343.40	Картометрический	5.00	-
748	491631.34	2133310.70	Картометрический	5.00	-
749	491635.91	2133265.38	Картометрический	5.00	-
750	491641.53	2133211.99	Картометрический	5.00	-
751	491642.70	2133203.60	Картометрический	5.00	-
752	491645.99	2133185.98	Картометрический	5.00	-
753	491648.14	2133174.39	Картометрический	5.00	-
754	491650.65	2133160.93	Картометрический	5.00	-
755	491652.46	2133146.91	Картометрический	5.00	-
756	491653.63	2133132.90	Картометрический	5.00	-
757	491658.50	2133091.61	Картометрический	5.00	-
758	491662.00	2133057.44	Картометрический	5.00	-
759	491669.18	2132989.12	Картометрический	5.00	-
760	491670.75	2132977.24	Картометрический	5.00	-
761	491674.11	2132949.12	Картометрический	5.00	-
762	491677.33	2132922.88	Картометрический	5.00	-
763	491678.74	2132910.45	Картометрический	5.00	-
764	491679.68	2132903.04	Картометрический	5.00	-
765	491680.90	2132893.49	Картометрический	5.00	-
766	491683.65	2132869.49	Картометрический	5.00	-
767	491684.95	2132856.67	Картометрический	5.00	-
768	491687.21	2132828.66	Картометрический	5.00	-
769	491689.53	2132800.38	Картометрический	5.00	-
770	491690.85	2132778.37	Картометрический	5.00	-
771	491693.07	2132731.30	Картометрический	5.00	-
772	491695.09	2132682.22	Картометрический	5.00	-
773	491696.19	2132659.10	Картометрический	5.00	-
774	491697.10	2132619.51	Картометрический	5.00	-
775	491697.50	2132581.65	Картометрический	5.00	-
776	491697.90	2132560.14	Картометрический	5.00	-
777	491697.80	2132521.66	Картометрический	5.00	-
778	491697.60	2132489.65	Картометрический	5.00	-
779	491697.39	2132451.38	Картометрический	5.00	-
780	491697.09	2132410.38	Картометрический	5.00	-
781	491696.78	2132372.51	Картометрический	5.00	-
782	491695.76	2132289.50	Картометрический	5.00	-
783	491694.99	2132289.72	Картометрический	5.00	-
784	491671.93	2130881.28	Картометрический	5.00	-
785	491801.19	2130228.64	Картометрический	5.00	-
786	491938.73	2129534.23	Картометрический	5.00	-
787	492003.47	2129207.33	Картометрический	5.00	-
788	492281.66	2127971.04	Картометрический	5.00	-
789	492359.00	2127582.78	Картометрический	5.00	-
790	492333.73	2127571.42	Картометрический	5.00	-
791	492308.64	2127559.96	Картометрический	5.00	-
792	492354.16	2127383.40	Картометрический	5.00	-

1	2	3	4	5	6
793	492803.80	2126503.58	Картометрический	5.00	-
794	492830.06	2126436.84	Картометрический	5.00	-
795	493047.72	2125991.19	Картометрический	5.00	-
796	493227.96	2125632.48	Картометрический	5.00	-
797	493281.42	2125517.95	Картометрический	5.00	-
798	493351.30	2125379.57	Картометрический	5.00	-
799	493413.78	2125239.05	Картометрический	5.00	-
800	493461.52	2125128.33	Картометрический	5.00	-
801	493511.12	2125036.61	Картометрический	5.00	-
802	493580.96	2124902.80	Картометрический	5.00	-
803	493663.92	2124763.35	Картометрический	5.00	-
804	493749.44	2124610.15	Картометрический	5.00	-
805	493805.18	2124485.68	Картометрический	5.00	-
806	493811.41	2124473.01	Картометрический	5.00	-
807	493819.27	2124475.59	Картометрический	5.00	-
808	493862.07	2124417.23	Картометрический	5.00	-
809	493873.99	2124422.71	Картометрический	5.00	-
390	493903.31	2124436.41	Картометрический	5.00	-

3. Сведения о характерных точках части (частей) границы объекта

Обозначение характерных точек части границы	Координаты, м		Метод определения координат характерной точки	Средняя квадратическая погрешность положения характерной точки (M _t), м	Описание обозначения точки на местности (при наличии)
	X	Y			
1	2	3	4	5	6
Часть №					
-	-	-	-	-	-

ОПИСАНИЕ МЕСТОПОЛОЖЕНИЯ ГРАНИЦ

Зона сельскохозяйственного производства - СХ2

(наименование объекта, местоположение границ которого описано
(далее- объект)

Раздел 1

Сведения об объекте		
№ п/п	Характеристики объекта	Описание характеристик
1	2	3
1	Местоположение объекта	Воронежская область, Панинский муниципальный район, Краснолиманское сельское поселение
2	Площадь объекта \pm величина погрешности определения площади ($P \pm \Delta P$)	179291+/-7410
3	Иные характеристики объекта	-

Раздел 2

Сведения о местоположении границ объекта					
1. Система координат: МСК - 36, зона 2					
2. Сведения о характерных точках границ объекта					
Обозначение характерных точек границ	Координаты, м		Метод определения координат характерной точки	Средняя квадратическая погрешность положения характерной точки (Mt), м	Описание обозначения точки на местности (при наличии)
	X	Y			
1	2	3	4	5	6
1	492115.39	2136572.48	Картометрический	5.00	-
2	492173.25	2136755.47	Картометрический	5.00	-
3	492202.21	2136847.06	Картометрический	5.00	-
4	492212.97	2136881.09	Картометрический	5.00	-
5	492224.20	2136916.61	Картометрический	5.00	-
6	492236.70	2136956.05	Картометрический	1.00	-
7	492033.09	2137047.17	Картометрический	1.00	-
8	491959.12	2137080.26	Картометрический	1.00	-
9	491930.02	2137019.76	Картометрический	1.00	-
10	491925.42	2137010.00	Картометрический	1.00	-
11	491917.50	2137010.01	Картометрический	1.00	-
12	491913.01	2137011.37	Картометрический	1.00	-
13	491789.67	2137048.61	Картометрический	1.00	-
14	491760.99	2136958.57	Картометрический	1.00	-
15	491684.79	2136719.31	Картометрический	1.00	-
16	491822.51	2136672.35	Картометрический	1.00	-
17	492048.36	2136595.33	Картометрический	5.00	-
1	492115.39	2136572.48	Картометрический	5.00	-
3. Сведения о характерных точках части (частей) границы объекта					
Обозначение характерных точек части границы	Координаты, м		Метод определения координат характерной точки	Средняя квадратическая погрешность положения характерной точки (Mt), м	Описание обозначения точки на местности (при наличии)
	X	Y			
1	2	3	4	5	6
Часть №					
-	-	-	-	-	-

Раздел 4

План границ объекта




Масштаб 1:5000

Используемые условные знаки и обозначения:



границы территориальной зоны



характерная точка границ территориальной зоны

Руководитель БУВО «Нормативно-проектный центр»

Подпись *Ю.В. Шалыгина* Ю.В. Шалыгина Дата « 27 » декабря 2019 г.

Место для оттиска печати (при наличии) лица, составившего описание местоположения границ объекта



ОПИСАНИЕ МЕСТОПОЛОЖЕНИЯ ГРАНИЦ

Зона ритуальных объектов - СН1

(наименование объекта, местоположение границ которого описано
(далее- объект)

Раздел 1

Сведения об объекте		
№ п/п	Характеристики объекта	Описание характеристик
1	2	3
1	Местоположение объекта	Воронежская область, Панинский муниципальный район, Краснолиманское сельское поселение
2	Площадь объекта \pm величина погрешности определения площади ($P \pm \Delta P$)	19423 \pm 2439
3	Иные характеристики объекта	-

Раздел 2

Сведения о местоположении границ объекта					
1. Система координат: МСК - 36, зона 2					
2. Сведения о характерных точках границ объекта					
Обозначение характерных точек границ	Координаты, м		Метод определения координат характерной точки	Средняя квадратическая погрешность положения характерной точки (Mt), м	Описание обозначения точки на местности (при наличии)
	X	Y			
1	2	3	4	5	6
1	494649.07	2131832.30	Картометрический	5.00	-
2	494663.28	2131844.03	Картометрический	5.00	-
3	494672.98	2131941.02	Картометрический	5.00	-
4	494545.49	2131947.25	Картометрический	5.00	-
5	494542.91	2131853.32	Картометрический	5.00	-
6	494549.57	2131847.78	Картометрический	5.00	-
1	494649.07	2131832.30	Картометрический	5.00	-
7	491640.06	2136670.47	Картометрический	1.00	-
8	491640.06	2136720.29	Картометрический	1.00	-
9	491592.80	2136720.29	Картометрический	1.00	-
10	491592.80	2136670.47	Картометрический	1.00	-
7	491640.06	2136670.47	Картометрический	1.00	-
11	488915.23	2136283.89	Картометрический	5.00	-
12	488899.40	2136336.69	Картометрический	5.00	-
13	488829.06	2136295.38	Картометрический	5.00	-
14	488829.28	2136287.68	Картометрический	5.00	-
15	488852.89	2136247.55	Картометрический	5.00	-
11	488915.23	2136283.89	Картометрический	5.00	-
3. Сведения о характерных точках части (частей) границы объекта					
Обозначение характерных точек части границы	Координаты, м		Метод определения координат характерной точки	Средняя квадратическая погрешность положения характерной точки (Mt), м	Описание обозначения точки на местности (при наличии)
	X	Y			
1	2	3	4	5	6
Часть №					
-	-	-	-	-	-

Раздел 4

План границ объекта

Схема расположения листов плана границ объекта

Лист №1



Лист №2



Лист №3



Масштаб 1:50000

Используемые условные знаки и обозначения :



границы территориальной зоны



область и номер листа плана границ объекта

Руководитель БУВО «Нормативно-проектный центр»

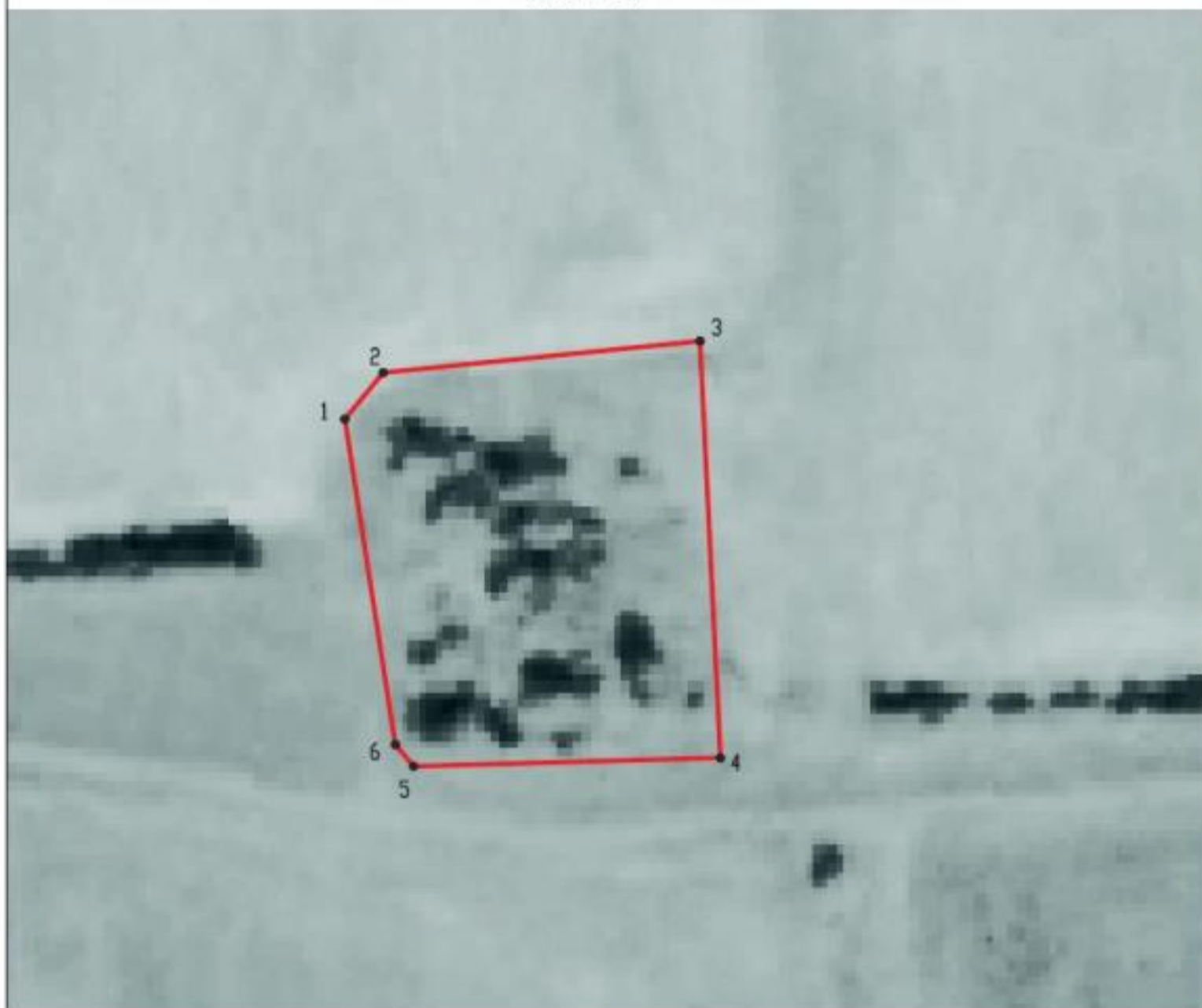
Подпись  Ю.В. Шалыгина Дата « 27 » декабря 2019 г.

Место для оттиска печати (при наличии) лица, составившего описание местоположения границ объекта



План границ объекта

Лист № 1



Масштаб 1:2000

Используемые условные знаки и обозначения:




границы территориальной зоны



•1

характерная точка границ территориальной зоны

Руководитель БУВО «Нормативно-проектный центр»

Подпись  Ю.В. Шалыгина Дата « 27 » декабря 2019 г.

Место для оттиска печати (при наличии) лица, составившего описание местоположения границ объекта



План границ объекта

Лист № 2




Масштаб 1:2000

Используемые условные знаки и обозначения:



границы территориальной зоны



• 1

характерная точка границ территориальной зоны

Руководитель БУВО «Нормативно-проектный центр»

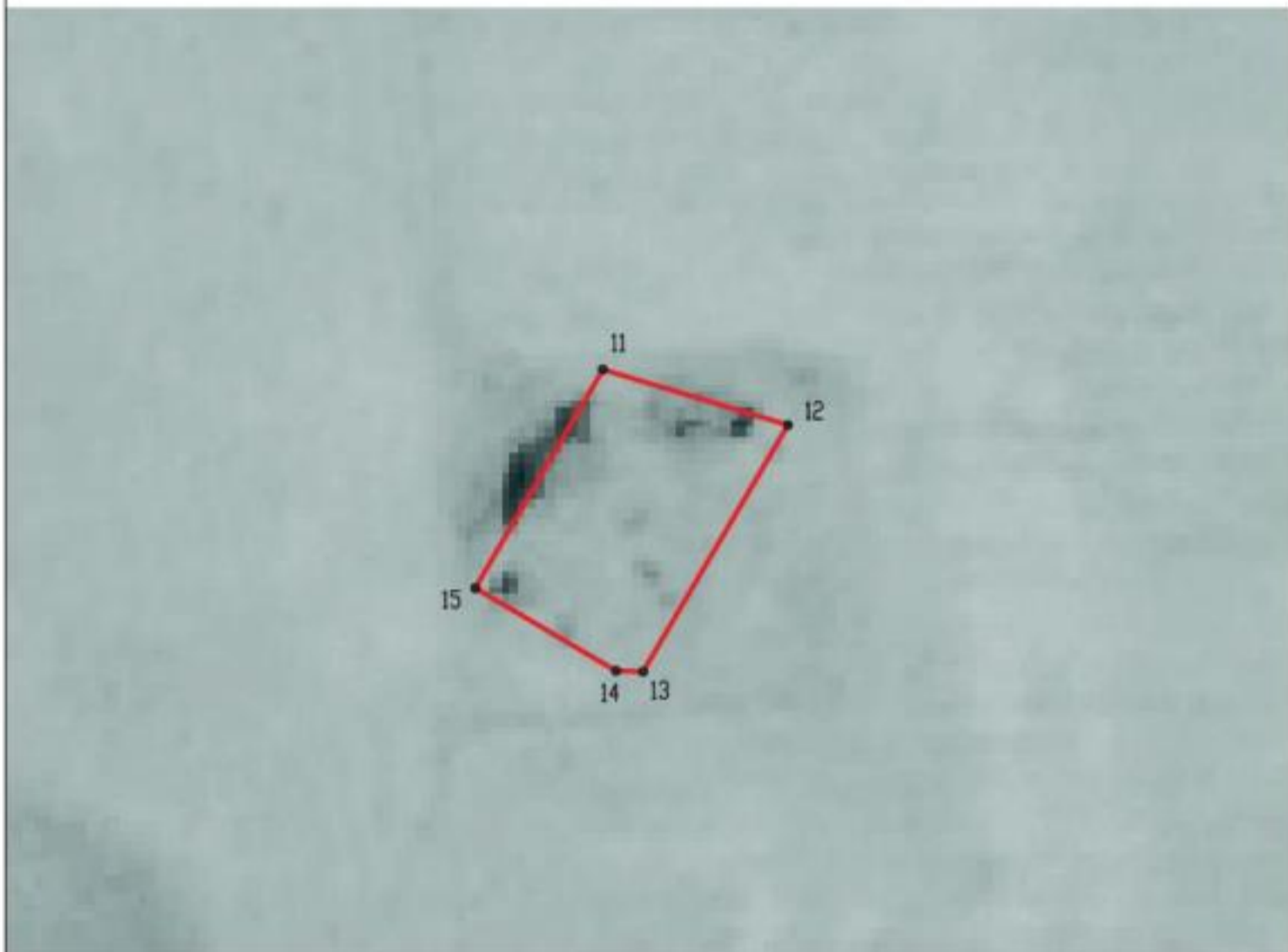
Подпись  Ю.В. Шалыгина Дата « 27 » декабря 2019 г.

Место для оттиска печати (при наличии) лица, составившего описание местоположения границ объекта



План границ объекта

Лист № 3



Масштаб 1:2000

Используемые условные знаки и обозначения:




границы территориальной зоны



характерная точка границ территориальной зоны

Руководитель БУВО «Нормативно-проектный центр»

Подпись  Ю.В. Шалыгина Дата « 27 » декабря 2019 г.

Место для оттиска печати (при наличии) лица, составившего описание местоположения границ объекта



ОПИСАНИЕ МЕСТОПОЛОЖЕНИЯ ГРАНИЦ

Зона садоводства и огородничества - СО1

(наименование объекта, местоположение границ которого описано
(далее- объект)

Раздел 1

Сведения об объекте		
№ п/п	Характеристики объекта	Описание характеристик
1	2	3
1	Местоположение объекта	Воронежская область, Панинский муниципальный район, Краснолиманское сельское поселение
2	Площадь объекта \pm величина погрешности определения площади ($P \pm \Delta P$)	2721099+/-28868
3	Иные характеристики объекта	-




Раздел 2

Сведения о местоположении границ объекта					
1. Система координат: МСК - 36, зона 2					
2. Сведения о характерных точках границ объекта					
Обозначение характерных точек границ	Координаты, м		Метод определения координат характерной точки	Средняя квадратическая погрешность положения характерной точки (Mt), м	Описание обозначения точки на местности (при наличии)
	X	Y			
1	2	3	4	5	6
1	494913.39	2125075.93	Картометрический	1.00	-
2	494891.45	2125112.61	Картометрический	1.00	-
3	494412.05	2125986.41	Картометрический	1.00	-
4	494774.65	2126230.01	Картометрический	1.00	-
5	494781.65	2126234.01	Картометрический	1.00	-
6	494738.35	2126588.88	Картометрический	1.00	-
7	494656.09	2126755.74	Картометрический	1.00	-
8	494153.37	2126457.86	Картометрический	1.00	-
9	493631.54	2126150.99	Картометрический	1.00	-
10	493161.49	2125889.26	Картометрический	1.00	-
11	493219.77	2125770.62	Картометрический	1.00	-
12	493276.38	2125654.82	Картометрический	1.00	-
13	493336.07	2125539.34	Картометрический	1.00	-
14	493403.95	2125400.14	Картометрический	1.00	-
15	493464.50	2125263.34	Картометрический	1.00	-
16	493517.05	2125147.64	Картометрический	1.00	-
17	493565.65	2125061.01	Картометрический	1.00	-
18	493630.55	2124930.21	Картометрический	1.00	-
19	493715.37	2124794.56	Картометрический	1.00	-
20	493805.25	2124636.64	Картометрический	1.00	-
21	493864.44	2124512.53	Картометрический	1.00	-
22	493903.34	2124436.45	Картометрический	1.00	-
23	493914.52	2124441.60	Картометрический	1.00	-
24	494612.64	2124886.79	Картометрический	1.00	-
1	494913.39	2125075.93	Картометрический	1.00	-
25	492602.35	2126839.83	Картометрический	1.00	-
26	492255.58	2127536.55	Картометрический	1.00	-
27	492201.22	2127521.56	Картометрический	1.00	-
28	492132.71	2127491.56	Картометрический	1.00	-
29	491993.42	2127429.04	Картометрический	1.00	-
30	491914.67	2127393.79	Картометрический	1.00	-
31	491875.15	2127375.14	Картометрический	1.00	-
32	491732.89	2127299.46	Картометрический	1.00	-
33	491648.62	2127253.89	Картометрический	1.00	-


1	2	3	4	5	6
34	491634.91	2127242.26	Картометрический	1.00	-
35	491763.35	2126967.41	Картометрический	1.00	-
36	491998.65	2126507.01	Картометрический	1.00	-
37	492582.65	2126824.01	Картометрический	1.00	-
25	492602.35	2126839.83	Картометрический	1.00	-
3. Сведения о характерных точках части (частей) границы объекта					
Обозначение характерных точек части границы	Координаты, м		Метод определения координат характерной точки	Средняя квадратическая погрешность положения характерной точки (Mt), м	Описание обозначения точки на местности (при наличии)
	X	Y			
1	2	3	4	5	6
Часть №					
-	-	-	-	-	-



Используемые условные знаки и обозначения:

-  границы территориальной зоны
-  границы муниципального образования
-  характерная точка границ территориальной зоны

Масштаб 1:10000

Руководитель БУВО «Нормативно-проектный центр»
Подпись:  Ю.В. Шоломина Дата « 27 » октября 2019 г.

Место для печати (при наличии) лица, составившего описание территориальной границы объекта

