



**ДЕПАРТАМЕНТ
АРХИТЕКТУРЫ И ГРАДОСТРОИТЕЛЬСТВА
ВОРОНЕЖСКОЙ ОБЛАСТИ**

Правовое управление правительства
Воронежской области

ЗАРЕГИСТРИРОВАНО

« 16 » 07 2020г.

Регистрационный номер № 542

ПРИКАЗ

07.07.2020

№ 45-01-04/522

г. Воронеж

**Об утверждении правил землепользования и застройки Лосевского
сельского поселения Семилукского муниципального района
Воронежской области**

В соответствии с Градостроительным кодексом Российской Федерации, Федеральным законом от 06.10.2003 № 131-ФЗ «Об общих принципах организации местного самоуправления в Российской Федерации», Законом Воронежской области от 07.07.2006 № 61-ОЗ «О регулировании градостроительной деятельности в Воронежской области», Законом Воронежской области от 20.12.2018 № 173-ОЗ «О перераспределении полномочий по утверждению правил землепользования и застройки между органами местного самоуправления поселений Воронежской области, городского округа город Нововоронеж, Борисоглебского городского округа и исполнительными органами государственной власти Воронежской области», постановлением правительства Воронежской области от 31.12.2014 № 1240 «Об утверждении Положения о департаменте архитектуры и градостроительства Воронежской области», на основании приказа департамента архитектуры и градостроительства Воронежской области от 01.03.2019 № 45-01-04/27 «О подготовке проектов правил землепользования и застройки поселений Аннинского, Бобровского, Верхнемамонского,

Верхнехавского, Воробьёвского, Каширского, Лискинского, Новоусманского, Ольховатского, Павловского, Панинского, Подгоренского, Рамонского, Семилукского и Хохольского муниципальных районов и городского округа город Нововоронеж Воронежской области», с учетом заключения о результатах публичных слушаний от 15.01.2020

п р и к а з ы в а ю:

1. Утвердить прилагаемые правила землепользования и застройки Лосевского сельского поселения Семилукского муниципального района Воронежской области.

2. Признать утратившими силу следующие решения Совета народных депутатов Лосевского сельского поселения Семилукского муниципального района Воронежской области:

- от 11.03.2012 № 62 «Об утверждении правил землепользования и застройки Лосевского сельского поселения Семилукского муниципального района Воронежской области»;

- от 17.11.2016 № 49 «О внесении изменений и дополнений в решение Совета народных депутатов Лосевского сельского поселения от 11.03.2012 г. № 62 «Об утверждении Правил землепользования и застройки Лосевского сельского поселения Семилукского муниципального района Воронежской области»;

- от 28.09.2017 № 71 «О внесении изменений в решение Совета народных депутатов Лосевского сельского поселения от 11.03.2012 г. № 62 «Об утверждении Правил землепользования и застройки Лосевского сельского поселения Семилукского муниципального района Воронежской области»;

- от 25.01.2018 № 84 «О внесении изменений и дополнений в решение Совета народных депутатов Лосевского сельского поселения от 11.03.2012 г. № 62 «Об утверждении Правил землепользования и застройки Лосевского сельского поселения Семилукского муниципального района Воронежской области»;

- от 21.08.2018 № 103 «О внесении изменений и дополнений в решение Совета народных депутатов Лосевского сельского поселения от 11.03.2012 г. № 62 «Об утверждении Правил землепользования и застройки Лосевского сельского поселения Семилукского муниципального района Воронежской области»;

- от 16.11.2018 № 108 «О внесении изменений и дополнений в решение Совета народных депутатов Лосевского сельского поселения от 11.03.2012 г. № 62 «Об утверждении Правил землепользования и застройки Лосевского сельского поселения Семилукского муниципального района Воронежской области».

3. Контроль исполнения настоящего приказа возложить на заместителя руководителя департамента архитектуры и градостроительства Воронежской области – начальника отдела территориального планирования Беляеву С.М.

Руководитель департамента
архитектуры и градостроительства
Воронежской области



А.А. Еренков

УТВЕРЖДЕНЫ
приказом департамента
архитектуры и градостроительства
Воронежской области
от 07.07.2020 № 45-01-04/522

**ПРАВИЛА ЗЕМЛЕПОЛЬЗОВАНИЯ И ЗАСТРОЙКИ
ЛОСЕВСКОГО СЕЛЬСКОГО ПОСЕЛЕНИЯ СЕМИЛУКСКОГО
МУНИЦИПАЛЬНОГО РАЙОНА ВОРОНЕЖСКОЙ ОБЛАСТИ**

**ЧАСТЬ I. ПОРЯДОК ПРИМЕНЕНИЯ ПРАВИЛ
ЗЕМЛЕПОЛЬЗОВАНИЯ И ЗАСТРОЙКИ И ВНЕСЕНИЯ В НИХ
ИЗМЕНЕНИЙ**

Раздел 1. Общие положения

**1. Предмет регулирования и цели подготовки Правил
землепользования и застройки Лосевского сельского поселения
Семилуцкого муниципального района Воронежской области**

1. Правила землепользования и застройки Лосевского сельского поселения Семилуцкого муниципального района Воронежской области (далее – Правила) являются документом градостроительного зонирования, который утверждается нормативным правовым актом департамента архитектуры и градостроительства Воронежской области и в котором устанавливаются территориальные зоны, градостроительные регламенты, порядок применения такого документа и порядок внесения в него изменений.

2. Правила разработаны в соответствии с Градостроительным кодексом Российской Федерации (далее – ГрК РФ), Земельным кодексом Российской Федерации, Федеральным законом от 06.10.2003 № 131-ФЗ «Об общих принципах организации местного самоуправления в Российской Федерации», иными нормативными правовыми актами Российской Федерации, Воронежской области, муниципальными правовыми актами муниципального образования с учетом положений нормативных актов и

документов, определяющих основные направления социально-экономического и градостроительного развития муниципального образования, а также сведений Единого государственного реестра недвижимости, сведений, документов и материалов, содержащихся в государственных информационных системах обеспечения градостроительной деятельности.

3. Правила разработаны в целях:

– создания условий для устойчивого развития территории муниципального образования, сохранения окружающей среды и объектов культурного наследия;

– создания условий для планировки территории муниципального образования;

– обеспечения прав и законных интересов физических и юридических лиц, в том числе правообладателей земельных участков и объектов капитального строительства;

– создания условий для привлечения инвестиций, в том числе путем предоставления возможности выбора наиболее эффективных видов разрешенного использования земельных участков и объектов капитального строительства.

2. Основные понятия, используемые в Правилах

В настоящих Правилах используются основные понятия, установленные законодательством Российской Федерации.

3. Сфера применения Правил

1. Действие настоящих Правил распространяется на всю территорию Лосевского сельского поселения Семилукского муниципального района Воронежской области. Правила обязательны для соблюдения органами государственной власти, органами местного самоуправления, физическими и юридическими лицами, при осуществлении ими градостроительной деятельности на территории Лосевского сельского поселения Семилукского муниципального района Воронежской области.

2. Настоящие Правила применяются наряду с:

- техническими регламентами и иными обязательными требованиями, установленными в соответствии с законодательством в целях обеспечения безопасности жизни и здоровья людей, надежности и безопасности зданий, строений и сооружений, сохранения окружающей природной среды и объектов культурного наследия;
- региональными и местными нормативами градостроительного проектирования.

4. Содержание и порядок применения Правил

1. Правила включают в себя:

- 1) порядок их применения и внесения изменений в Правила;
- 2) карту градостроительного зонирования;
- 3) градостроительные регламенты.

Обязательным приложением к настоящим Правилам являются сведения о границах территориальных зон, которые должны содержать графическое описание местоположения границ территориальных зон, перечень координат характерных точек этих границ в системе координат, используемой для ведения Единого государственного реестра недвижимости.

2. Порядок применения Правил и внесения в них изменений включает в себя положения:

- 1) о регулировании землепользования и застройки;
- 2) об изменении видов разрешенного использования земельных участков и объектов капитального строительства физическими и юридическими лицами;
- 3) о подготовке документации по планировке территории органами местного самоуправления;
- 4) о проведении общественных обсуждений или публичных слушаний по вопросам землепользования и застройки;
- 5) о внесении изменений в Правила;
- 6) о регулировании иных вопросов землепользования и застройки.

5. Использование объектов недвижимости, не соответствующих настоящим Правилам

1. Земельные участки или объекты капитального строительства, виды разрешенного использования, предельные (минимальные и (или) максимальные) размеры и предельные параметры которых не соответствуют градостроительному регламенту, могут использоваться без установления срока приведения их в соответствие с градостроительным регламентом, за исключением случаев, если использование таких земельных участков и объектов капитального строительства опасно для жизни или здоровья человека, для окружающей среды, объектов культурного наследия.

2. Реконструкция указанных в подпункте 1 настоящего пункта объектов капитального строительства может осуществляться только путем приведения таких объектов в соответствие с градостроительным регламентом или путем уменьшения их несоответствия предельным параметрам разрешенного строительства, реконструкции. Изменение видов разрешенного использования указанных земельных участков и объектов капитального строительства может осуществляться путем приведения их в соответствие с видами разрешенного использования земельных участков и объектов капитального строительства, установленными градостроительным регламентом.

3. В случае если использование указанных в подпункте 1 настоящего пункта земельных участков и объектов капитального строительства продолжается и опасно для жизни или здоровья человека, для окружающей среды, объектов культурного наследия, в соответствии с федеральными законами может быть наложен запрет на использование таких земельных участков и объектов.

6. Открытость и доступность информации о землепользовании и застройке

1. Настоящие Правила являются открытыми и общедоступными.

2. Настоящие Правила подлежат опубликованию в порядке, установленном для официального опубликования нормативных правовых актов Воронежской области, и размещению в федеральной государственной информационной системе территориального планирования и в государственной информационной системе обеспечения градостроительной деятельности.

Раздел 2. Положения о регулировании землепользования и застройки

7. Перераспределение полномочий между органами местного самоуправления Лосевского сельского поселения Семилукского муниципального района Воронежской области и департаментом архитектуры и градостроительства Воронежской области

1. На основании Закона Воронежской области от 20.12.2018 № 173-ОЗ «О перераспределении полномочий по утверждению правил землепользования и застройки между органами местного самоуправления поселений Воронежской области, городского округа город Нововоронеж, Борисоглебского городского округа и исполнительными органами государственной власти Воронежской области» (далее – Закон Воронежской области) и в соответствии со статьей 8.2 ГрК РФ, пунктом 6.1 статьи 26.3 Федерального закона от 06.10.1999 № 184-ФЗ «Об общих принципах организации законодательных (представительных) и исполнительных органов государственной власти субъектов Российской Федерации», частью 1.2 статьи 17 Федерального закона от 06.10.2003 № 131-ФЗ «Об общих принципах организации местного самоуправления в Российской Федерации» полномочия по утверждению Правил перераспределены между органами местного самоуправления Лосевского сельского поселения Семилукского муниципального района Воронежской области и департаментом архитектуры и градостроительства Воронежской области (далее – Уполномоченный орган) на срок, установленный Законом Воронежской области.

2. После истечения срока, указанного в Законе Воронежской области, полномочия Уполномоченного органа, предусмотренные

настоящими Правилами, осуществляются органами местного самоуправления Лосевского сельского поселения Семилукского муниципального района Воронежской области в соответствии с требованиями ГрК РФ.

8. Полномочия Уполномоченного органа по вопросам землепользования и застройки

1. Полномочия Уполномоченного органа по вопросам землепользования и застройки включают:

1) принятие решений о подготовке проекта Правил, о подготовке проекта о внесении изменений в Правила;

2) утверждение Правил, утверждение внесения изменений в Правила;

3) принятие решений о предоставлении разрешений на условно разрешенный вид использования объектов капитального строительства или земельного участка;

4) принятие решений о предоставлении разрешения на отклонение от предельных параметров разрешенного строительства, реконструкции объектов капитального строительства;

5) иные полномочия в соответствии с действующим законодательством.

9. Комиссия по подготовке проектов Правил

1. Комиссия по подготовке проектов правил землепользования и застройки поселений Воронежской области, городского округа город Нововоронеж, Борисоглебского городского округа (далее – Комиссия) является специально созданным постоянно действующим коллегиальным органом при Уполномоченном органе в целях реализации полномочий, указанных в пункте 8 настоящих Правил, перераспределенных в соответствии с Законом Воронежской области и обеспечения выполнения задач градостроительного зонирования.

2. Комиссия создается и прекращает свою деятельность приказом Уполномоченного органа.

3. Состав и порядок деятельности Комиссии утверждается приказом Уполномоченного органа.

Раздел 3. Положения об изменении видов разрешенного использования земельных участков и объектов капитального строительства физическими и юридическими лицами

10. Изменение видов разрешенного использования земельных участков и объектов капитального строительства

1. Для каждой из установленных настоящими Правилами территориальных зон могут устанавливаться основные, условно разрешенные и вспомогательные виды разрешенного использования земельных участков и объектов капитального строительства.

2. Изменение одного вида разрешенного использования земельных участков и объектов капитального строительства на другой вид такого использования осуществляется в соответствии с градостроительным регламентом при условии соблюдения требований технических регламентов.

3. Основные и вспомогательные виды разрешенного использования земельных участков и объектов капитального строительства правообладателями земельных участков и объектов капитального строительства, за исключением органов государственной власти, органов местного самоуправления, государственных и муниципальных учреждений, государственных и муниципальных унитарных предприятий, выбираются самостоятельно без дополнительных разрешений и согласования.

4. Решения об изменении одного вида разрешенного использования земельных участков и объектов капитального строительства, расположенных на землях, на которые действие градостроительных регламентов не распространяется или для которых градостроительные регламенты не

устанавливаются, на другой вид такого использования принимаются в соответствии с федеральными законами.

11. Предоставление разрешения на условно разрешенный вид использования земельного участка или объекта капитального строительства

1. Физическое или юридическое лицо, заинтересованное в предоставлении разрешения на условно разрешенный вид использования земельного участка или объекта капитального строительства (далее - разрешение на условно разрешенный вид использования), направляет заявление о предоставлении разрешения на условно разрешенный вид использования в Комиссию. Заявление о предоставлении разрешения на условно разрешенный вид использования может быть направлено в форме электронного документа, подписанного электронной подписью в соответствии с требованиями Федерального закона от 06.04.2011 № 63-ФЗ «Об электронной подписи».

2. Порядок предоставления разрешения на условно разрешенный вид использования земельного участка или объекта капитального строительства определен статьей 39 ГрК РФ.

3. Проект решения о предоставлении разрешения на условно разрешенный вид использования подлежит рассмотрению на общественных обсуждениях или публичных слушаниях, проводимых в порядке, установленном статьей 5.1 ГрК РФ, с учетом положений статьи 39 ГрК РФ.

12. Предоставление разрешения на отклонение от предельных параметров разрешенного строительства, реконструкции объектов капитального строительства

1. Правообладатели земельных участков, размеры которых меньше установленных градостроительным регламентом минимальных размеров земельных участков либо конфигурация, инженерно-геологические или иные характеристики которых неблагоприятны для застройки, вправе обратиться за разрешениями на отклонение от предельных параметров разрешенного

строительства, реконструкции объектов капитального строительства (далее также – разрешение на отклонение от предельных параметров).

2. Правообладатели земельных участков вправе обратиться за разрешениями на отклонение от предельных параметров разрешенного строительства, реконструкции объектов капитального строительства, если такое отклонение необходимо в целях однократного изменения одного или нескольких предельных параметров разрешенного строительства, реконструкции объектов капитального строительства, установленных градостроительным регламентом для конкретной территориальной зоны, не более чем на десять процентов.

3. Порядок предоставления разрешения на отклонение от предельных параметров определен статьей 40 ГрК РФ.

4. Проект решения о предоставлении разрешения на отклонение от предельных параметров подлежит рассмотрению на общественных обсуждениях или публичных слушаниях, проводимых в порядке, установленном статьей 5.1 ГрК РФ, с учетом положений статьи 39 ГрК РФ, за исключением случая, указанного в части 1.1 статьи 40 ГрК РФ.

Раздел 4. Положения о подготовке документации по планировке территории органами местного самоуправления

13. Общие положения о подготовке документации по планировке территории

1. Подготовка документации по планировке территории осуществляется в целях обеспечения устойчивого развития территорий, в том числе выделения элементов планировочной структуры, установления границ земельных участков, установления границ зон планируемого размещения объектов капитального строительства.

2. Подготовка документации по планировке территории осуществляется в соответствии с главой 5 ГрК РФ.

3. Состав и содержание документации по планировке территории определяется ГрК РФ.

Раздел 5. Положения о проведении общественных обсуждений или публичных слушаний по вопросам землепользования и застройки

14. Общие положения о порядке проведения общественных обсуждений или публичных слушаний в сфере градостроительной деятельности

1. В целях соблюдения права человека на благоприятные условия жизнедеятельности, прав и законных интересов правообладателей земельных участков и объектов капитального строительства по проектам правил землепользования и застройки, проектам планировки территории, проектам межевания территории, проектам, предусматривающим внесение изменений в один из указанных утвержденных документов, проектам решений о предоставлении разрешения на условно разрешенный вид использования земельного участка или объекта капитального строительства, проектам решений о предоставлении разрешения на отклонение от предельных параметров разрешенного строительства, реконструкции объектов капитального строительства в соответствии с уставом муниципального образования и (или) нормативным правовым актом представительного органа муниципального образования и с учетом положений ГрК РФ проводятся общественные обсуждения или публичные слушания, за исключением случаев, предусмотренных ГрК РФ и другими федеральными законами.

2. Порядок проведения общественных обсуждений или публичных слушаний определяется ГрК РФ, Уставом Лосевского сельского поселения Семилукского муниципального района Воронежской области и (или) нормативным правовым актом представительного органа муниципального образования.

Раздел 6. Положения о внесении изменений в Правила

15. Основания и порядок внесения изменений в Правила

1. Основания для рассмотрения вопроса о внесении изменений в настоящие Правила предусмотрены статьей 33 ГрК РФ.

2. Внесение изменений в Правила осуществляется в порядке, предусмотренном статьями 31 и 32 ГрК РФ, с учетом особенностей, установленных статьей 33 ГрК РФ.

Раздел 7. Положения о регулировании иных вопросов землепользования и застройки


16. Общие принципы регулирования иных вопросов землепользования и застройки на территории Лосевского сельского поселения Семилукского муниципального района Воронежской области

Иные вопросы землепользования и застройки на территории Лосевского сельского поселения Семилукского муниципального района Воронежской области регулируются законодательством Российской Федерации, Воронежской области, муниципальными правовыми актами Лосевского сельского поселения Семилукского муниципального района Воронежской области.

ЧАСТЬ II. КАРТА ГРАДОСТРОИТЕЛЬНОГО ЗОНИРОВАНИЯ

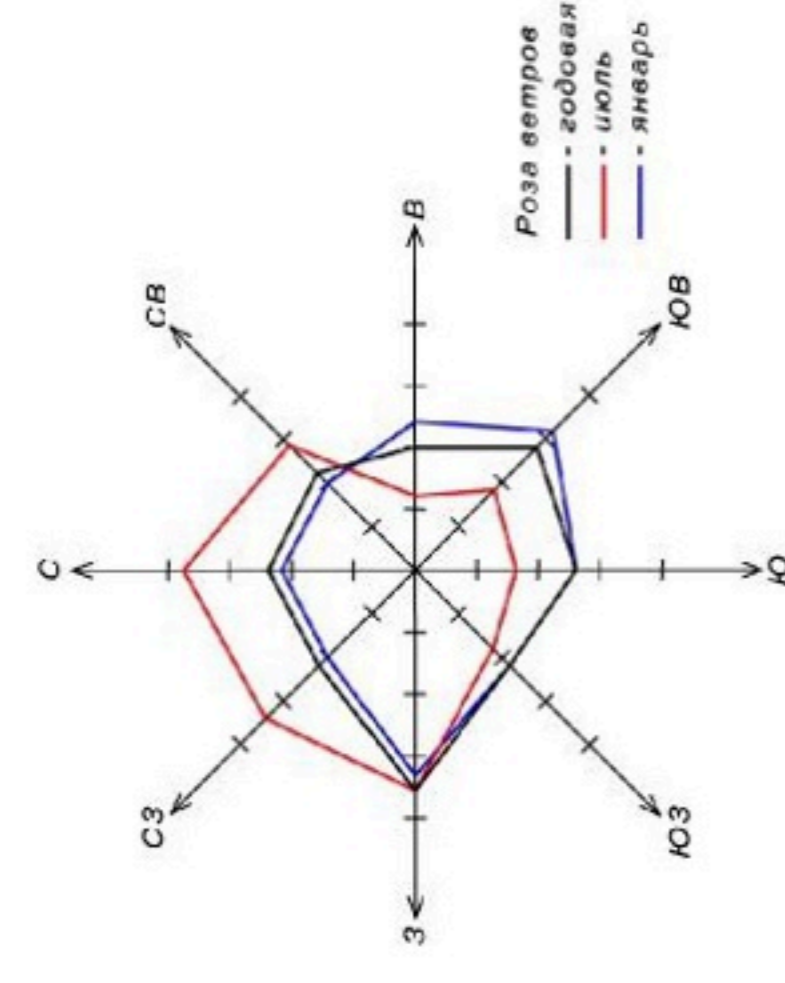
17. Карта градостроительного зонирования

1. Карта градостроительного зонирования территории Лосевского сельского поселения Семилукского муниципального района Воронежской области.

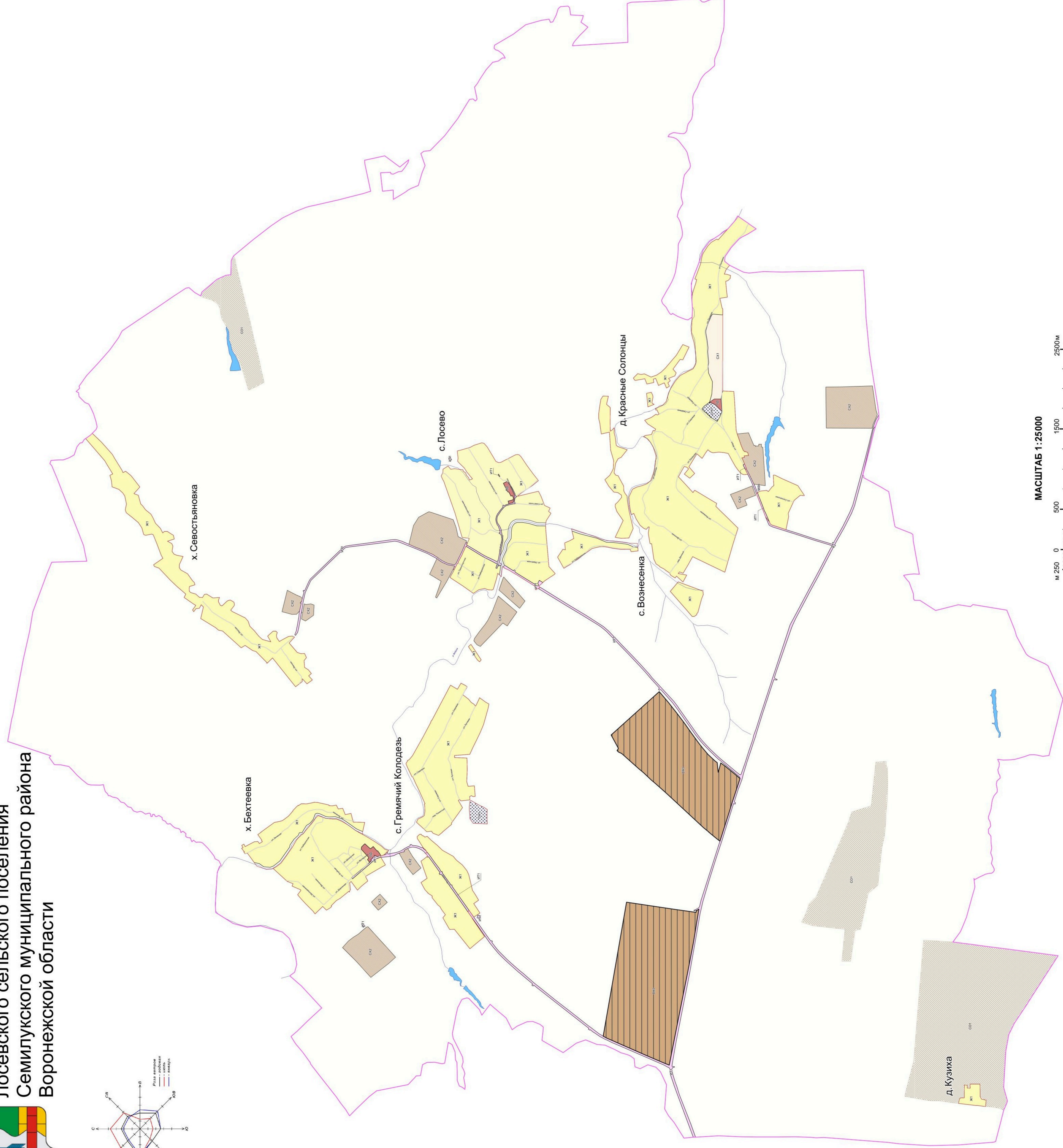


ПРАВИЛА ЗЕМЛЕПОЛЬЗОВАНИЯ И ЗАСТРОЙКИ


Карта градостроительного зонирования территории Лосевского сельского поселения Семилукского муниципального района Воронежской области



- УСЛОВНЫЕ ОБОЗНАЧЕНИЯ**
- Территориальные границы**
- Граница сельского поселения
 - Граница населенного пункта
- Территории, для которых градостроительные регламенты не устанавливаются**
- Земли, покрытые поверхностными водами
 - Сельскохозяйственные угодья в составе земель сельскохозяйственного назначения
- Территориальные зоны**
- Ж1** Зона застройки индивидуальными жилыми домами
 - ОД** Общественно-деловая зона
 - СХ1** Зона сельскохозяйственного использования в границах населенных пунктов
 - СХ2** Зона сельскохозяйственного производства
 - СХ3** Зона животноводства
 - ИТ1** Зона улиц, дорог, инженерной и транспортной инфраструктуры
 - ИТ2** Зона ритуальных объектов
 - СО1** Зона садоводства и огородничества
- Объекты транспортной инфраструктуры**
- Улично-дорожная сеть населенного пункта

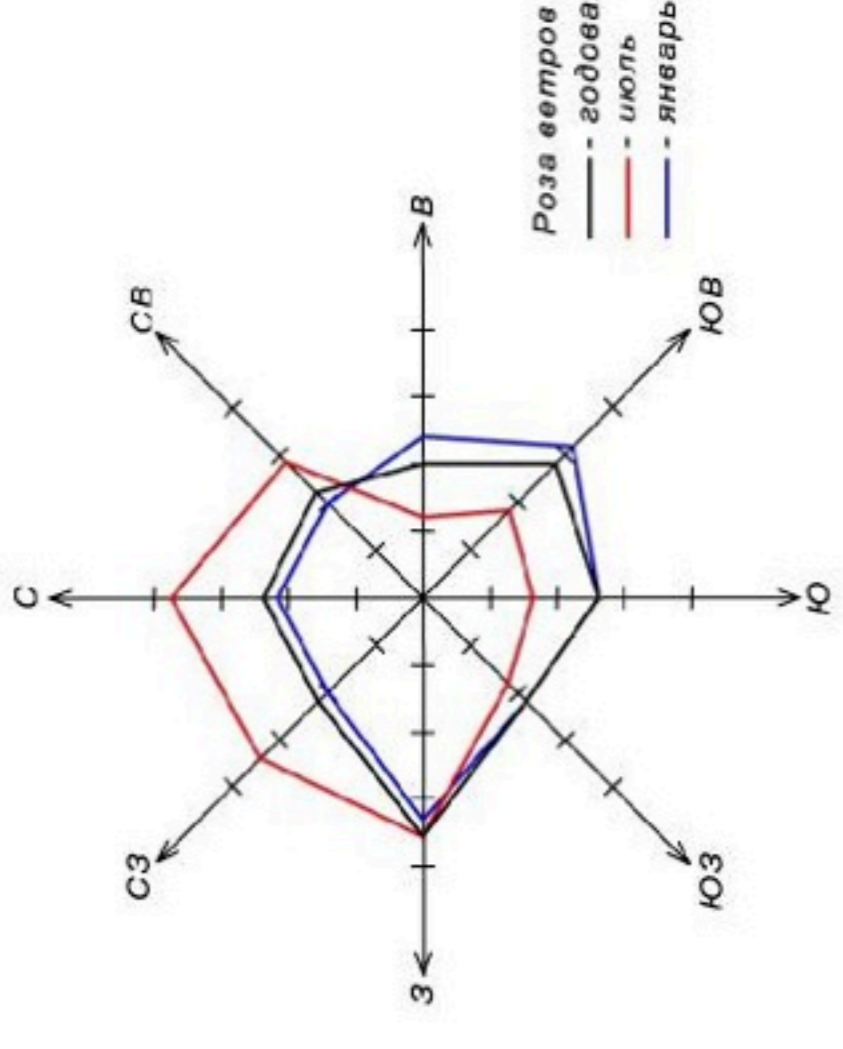


2. Карта градостроительного зонирования с отображением зон с особыми условиями использования территории Лосевского сельского поселения Семилукского муниципального района Воронежской области.



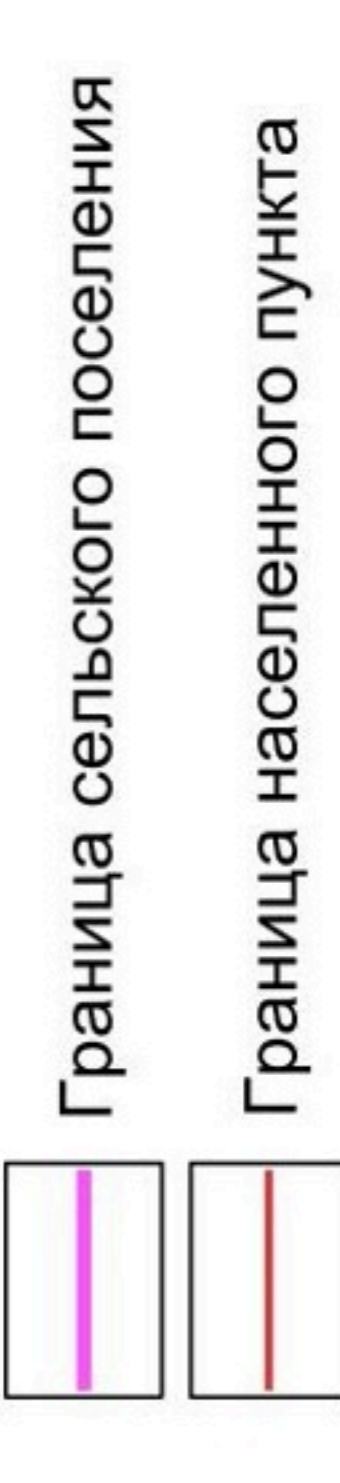
ПРАВИЛА ЗЕМЛЕПОЛЬЗОВАНИЯ И ЗАСТРОЙКИ

Карта градостроительного зонирования с отображением зон с особыми условиями использования территории Лосевского сельского поселения Семилукского муниципального района Воронежской области

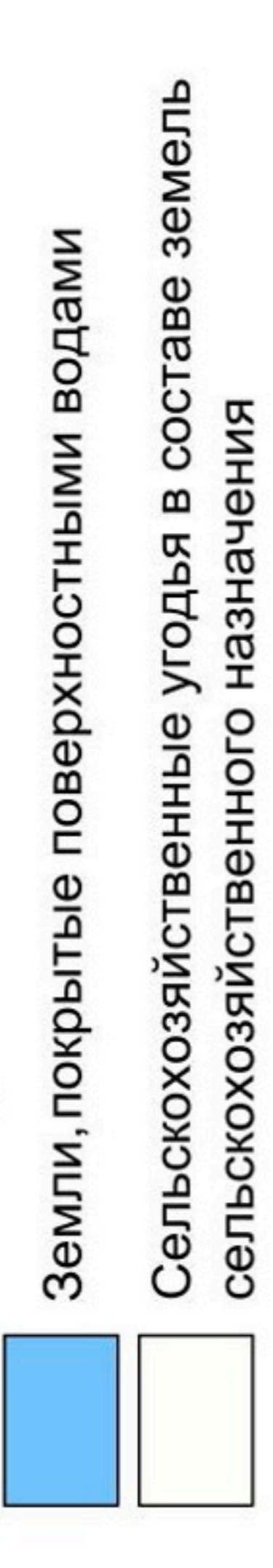


УСЛОВНЫЕ ОБОЗНАЧЕНИЯ

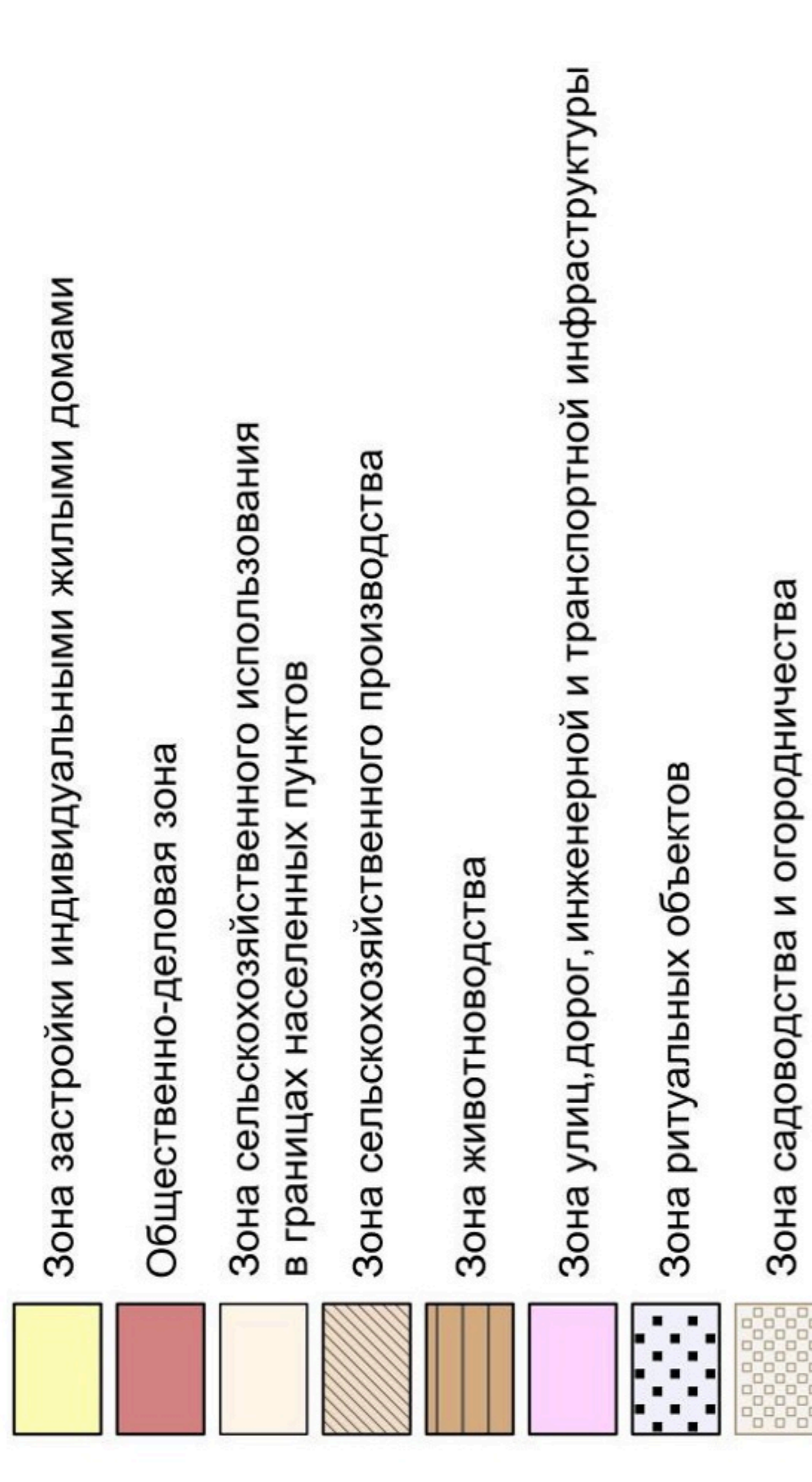
Территориальные границы



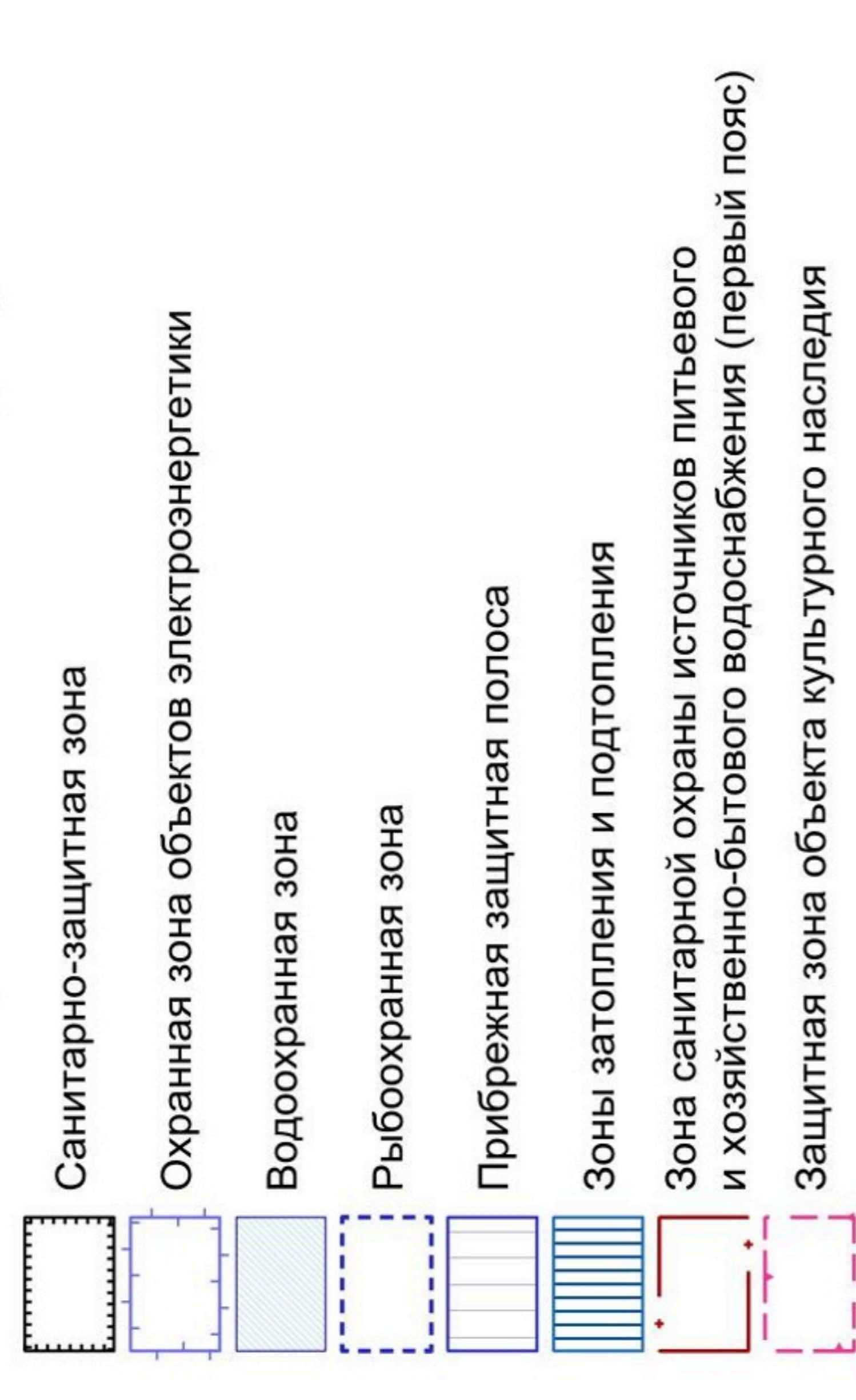
Территории, для которых градостроительные регламенты не устанавливаются



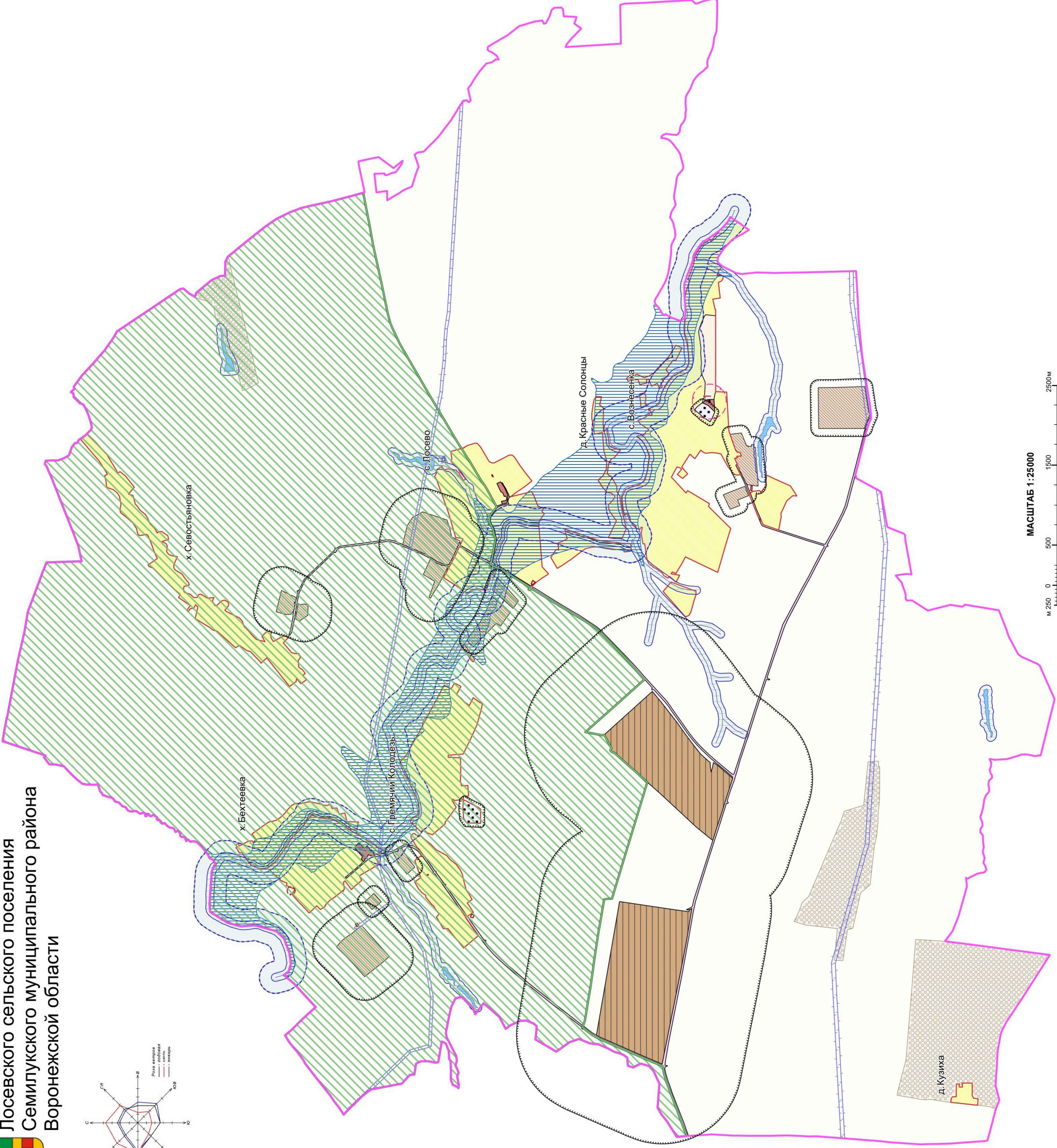
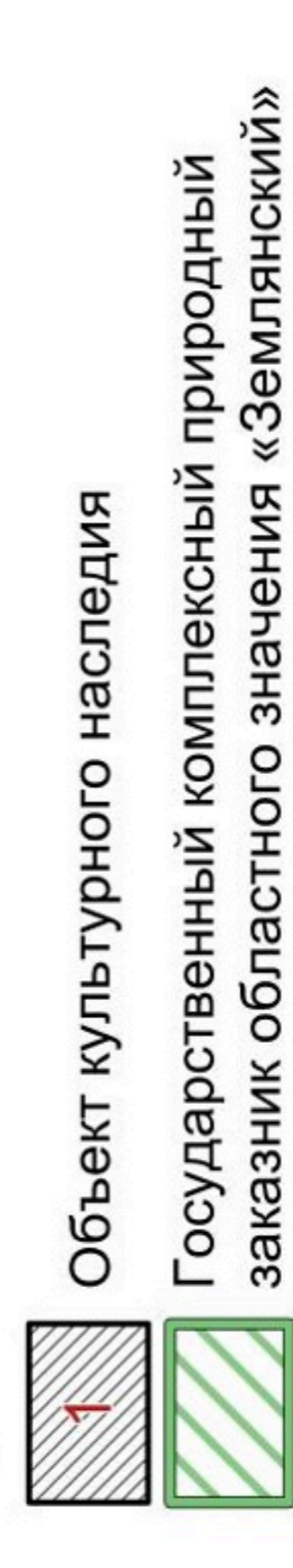
Территориальные зоны



Зоны с особыми условиями использования территории



Прочие объекты



2.1. На территории Лосевского сельского поселения Семилукского муниципального района Воронежской области располагаются следующие особо охраняемые природные территории:

1. Государственный комплексный природный заказник областного значения «Землянский».

2.2. На территории Лосевского сельского поселения Семилукского муниципального района Воронежской области располагаются следующие объекты культурного наследия:

№ п/п	Наименование объекта культурного наследия	Сведения о границах территории объекта культурного наследия	Сведения о границах защитной зоны объекта культурного наследия	Сведения о границах зоны охраны объекта культурного наследия
1	Церковь Вознесения	Не установлена	Утверждена приказом управления по охране объектов культурного наследия Воронежской области от 19.11.2019 № 71-01-07/298 «Об утверждении графического описания местоположения границ (с перечнем координат характерных точек этих границ) защитных зон объектов культурного наследия, расположенных на территории Воронежской области»	Не установлена

18. Перечень территориальных зон, установленных на карте градостроительного зонирования

1. Порядок установления территориальных зон определен статьей 34 ГрК РФ. На карте градостроительного зонирования установлены следующие виды территориальных зон:

Наименование территориальной зоны	Кодовое обозначение территориальной зоны
Жилые зоны	
Зона застройки индивидуальными жилыми домами	Ж1
Общественно-деловые зоны	
Общественно-деловая зона	ОД

Наименование территориальной зоны	Кодовое обозначение территориальной зоны
Зоны инженерной и транспортной инфраструктуры	
Зона улиц, дорог, инженерной и транспортной инфраструктуры	ИТ1
Зоны сельскохозяйственного использования	
Зона сельскохозяйственного использования в границах населенных пунктов	СХ1
Зона сельскохозяйственного производства	СХ2
Зона животноводства	СХ3
Зоны специального назначения	
Зона ритуальных объектов	СН1
Зоны ведения садоводства для собственных нужд граждан	
Зона садоводства и огородничества	СО1

2. Сведения о границах территориальных зон, содержащие графическое описание местоположения границ территориальных зон, перечень координат характерных точек границ территориальных зон села Лосево, являются приложением № 1 к настоящим Правилам.

3. Сведения о границах территориальных зон, содержащие графическое описание местоположения границ территориальных зон, перечень координат характерных точек границ территориальных зон хутора Бехтеевка, являются приложением № 2 к настоящим Правилам.

4. Сведения о границах территориальных зон, содержащие графическое описание местоположения границ территориальных зон, перечень координат характерных точек границ территориальных зон села Вознесенка, являются приложением № 3 к настоящим Правилам.

5. Сведения о границах территориальных зон, содержащие графическое описание местоположения границ территориальных зон, перечень координат характерных точек границ территориальных зон села Гремячий Колодезь, являются приложением № 4 к настоящим Правилам.

6. Сведения о границах территориальных зон, содержащие графическое описание местоположения границ территориальных зон, перечень координат характерных точек границ территориальных зон деревни Красные Солонцы, являются приложением № 5 к настоящим Правилам.

7. Сведения о границах территориальных зон, содержащие графическое описание местоположения границ территориальных зон, перечень координат

характерных точек границ территориальных зон деревни Кузиха, являются приложением № 6 к настоящим Правилам.

8. Сведения о границах территориальных зон, содержащие графическое описание местоположения границ территориальных зон, перечень координат характерных точек границ территориальных зон хутора Севостьяновка, являются приложением № 7 к настоящим Правилам.

9. Сведения о границах территориальных зон, содержащие графическое описание местоположения границ территориальных зон, перечень координат характерных точек границ территориальных зон, расположенных за границами населенных пунктов на территории Лосевского сельского поселения, являются приложением № 8 к настоящим Правилам.

ЧАСТЬ III. ГРАДОСТРОИТЕЛЬНЫЕ РЕГЛАМЕНТЫ

19. Общие положения о градостроительном регламенте

1. Градостроительным регламентом определяется правовой режим земельных участков, равно как всего, что находится над и под поверхностью земельных участков и используется в процессе их застройки и последующей эксплуатации объектов капитального строительства.

2. Действие градостроительного регламента распространяется в равной мере на все земельные участки и объекты капитального строительства, расположенные в пределах границ территориальной зоны, обозначенной на карте градостроительного зонирования.

3. Земли и земельные участки, на которые действие градостроительных регламентов не распространяется или для которых градостроительные регламенты не устанавливаются, определены статьей 36 ГрК РФ.

20. Виды разрешенного использования

1. Разрешенное использование земельных участков и объектов капитального строительства может быть следующих видов:

- основные виды разрешенного использования;
- условно разрешенные виды использования;
- вспомогательные виды разрешенного использования,

допустимые только в качестве дополнительных по отношению к основным видам разрешенного использования и условно разрешенным видам использования и осуществляемые совместно с ними.

2. Виды разрешенного использования (далее – ВРИ) земельных участков в настоящих Правилах определяются в соответствии с приказом Министерства экономического развития Российской Федерации от 01.09.2014 № 540 «Об утверждении классификатора видов разрешенного использования земельных участков».

21. Градостроительные регламенты территориальных зон

1. Зона застройки индивидуальными жилыми домами – Ж1

№ п/п	Код ВРИ	Наименование ВРИ	Пределы (минимальные и (или) максимальные) размеры земельных участков, в том числе их площадь, м ²		Максимальный процент застройки в границах земельного участка	Пределное количество этажей или предельная высота зданий, строений, сооружений	Минимальные отступы от границ земельных участков в целях определения мест допустимого размещения зданий, строений, сооружений, за пределами которого запрещено строительство зданий, строений, сооружений
			min	max			
ОСНОВНЫЕ ВИДЫ РАЗРЕШЕННОГО ИСПОЛЬЗОВАНИЯ ЗЕМЕЛЬНЫХ УЧАСТКОВ И ОБЪЕКТОВ КАПИТАЛЬНОГО СТРОИТЕЛЬСТВА							
1	2.1	Для индивидуального жилищного строительства	300	5000	50%	3 этажа	3 метра
2	2.3	Блокированная жилая застройка	80	3000	50%	3 этажа	3 метра; 0 метров – при примыкании к соседним зданиям
3	2.2	Для ведения личного подсобного хозяйства (приусадебный земельный участок)	300	10000	30%	3 этажа	3 метра
4	1.19	Сенокосение	600	50000	0%	не подлежат установлению	
5	1.20	Выпас сельскохозяйственных животных	300	50000	0%	не подлежат установлению	
6	3.1.1	Предоставление коммунальных услуг	не подлежит установлению	5000		не подлежат установлению	
7	3.1.2	Административные здания организаций, обеспечивающих предоставление коммунальных услуг	не подлежат установлению		60%	3 этажа	3 метра
8	3.2.2	Оказание социальной помощи населению	не подлежат установлению		60%	3 этажа	3 метра
9	3.2.3	Оказание услуг связи	не подлежат установлению		60%	3 этажа	3 метра
10	3.4.1	Амбулаторно-поликлиническое обслуживание	не подлежат установлению		60%	3 этажа	3 метра
11	3.5.1	Дошкольное, начальное и среднее общее образование	не подлежат установлению			4 этажа	3 метра

№ п/п	Код ВРИ	Наименование ВРИ	Предельные (минимальные и (или) максимальные) размеры земельных участков, в том числе их площадь, м ²		Максимальный процент застройки в границах земельного участка	Предельное количество этажей или предельная высота зданий, строений, сооружений	Минимальные отступы от границ земельных участков в целях определения мест допустимого размещения зданий, строений, сооружений, за пределами которых запрещено строительство зданий, строений, сооружений
			min	max			
12	3.6.2.	Парки культуры и отдыха	не подлежат установлению				
13	5.1.3	Площадки для занятий спортом	не подлежат установлению				
14	11.0	Водные объекты	градостроительные регламенты не устанавливаются				
15	11.1	Общее пользование водными объектами	не подлежат установлению				
16	12.0.1	Улично-дорожная сеть	действие градостроительного регламента не распространяется				
17	12.0.2	Благоустройство территории	действие градостроительного регламента не распространяется				
УСЛОВНО РАЗРЕШЕННЫЕ ВИДЫ ИСПОЛЬЗОВАНИЯ ЗЕМЕЛЬНЫХ УЧАСТКОВ И ОБЪЕКТОВ КАПИТАЛЬНОГО СТРОИТЕЛЬСТВА							
18	2.1.1	Малозэтажная многоквартирная жилая застройка	600	не подлежит установлению	45%	4 этажа	6 метров
19	2.7.1	Хранение автотранспорта	не подлежат установлению				
20	3.3	Бытовое обслуживание	200	5000	60%	3 этажа	3 метра
21	3.6.1	Объекты культурно-досуговой деятельности	200	5000	60%	3 этажа	3 метра
22	3.7.1	Осуществление религиозных обрядов	не подлежат установлению				3 метра
23	3.10.1	Амбулаторное ветеринарное обслуживание	200	5000	60%	3 этажа	3 метра
24	4.1	Деловое управление	не подлежат установлению			4 этажа	3 метра
25	4.4	Магазины	200	5000	60%	3 этажа	3 метра
26	4.5	Банковская и страховая деятельность	не подлежат установлению			3 этажа	3 метра
27	4.6	Общественное питание	200	5000	50%	3 этажа	3 метра
28	5.1.2	Обеспечение занятий спортом в помещениях	не подлежат установлению			не подлежит установлению	3 метра
29	6.4	Пищевая промышленность	400	5000	не подлежат установлению	15 метров	3 метра

№ п/п	Код ВРИ	Наименование ВРИ	Предельные (минимальные и (или) максимальные) размеры земельных участков, в том числе их площадь, м ²		Максимальный процент застройки в границах земельного участка	Предельное количество этажей или предельная высота зданий, строений, сооружений	Минимальные отступы от границ земельных участков в целях определения мест допустимого размещения зданий, строений, сооружений, за пределами которых запрещено строительство зданий, строений, сооружений
			min	max			
30	8.3	Обеспечение внутреннего правопорядка	не подлежат установлению				3 метра

Ограничения использования земельных участков и объектов капитального строительства, устанавливаемые в соответствии с законодательством Российской Федерации, определяются пунктом 22 настоящих Правил.

2. Общественно-деловая зона – ОД

№ п/п	Код ВРИ	Наименование ВРИ	Предельные (минимальные и (или) максимальные) размеры земельных участков, в том числе их площадь, м ²		Максимальный процент застройки в границах земельного участка	Предельное количество этажей или предельная высота зданий, строений, сооружений	Минимальные отступы от границ земельных участков в целях определения мест допустимого размещения зданий, строений, сооружений, за пределами которых запрещено строительство зданий, строений, сооружений
			min	max			
ОСНОВНЫЕ ВИДЫ РАЗРЕШЕННОГО ИСПОЛЬЗОВАНИЯ ЗЕМЕЛЬНЫХ УЧАСТКОВ И ОБЪЕКТОВ КАПИТАЛЬНОГО СТРОИТЕЛЬСТВА							
1	3.1.1	Предоставление коммунальных услуг	не подлежит установлению	5000	не подлежит установлению		
2	3.1.2	Административные здания организаций, обеспечивающих предоставление коммунальных услуг	не подлежит установлению		60%	не подлежит установлению	3 метра

№ п/п	Код ВРИ	Наименование ВРИ	Пределы (минимальные и (или) максимальные) размеры земельных участков, в том числе их площадь, м ²		Максимальный процент застройки в границах земельного участка	Пределное количество этажей или предельная высота зданий, строений, сооружений	Минимальные отступы от границ земельных участков в целях определения мест допустимого размещения зданий, строений, сооружений, за пределами которых запрещено строительство зданий, строений, сооружений
			min	max			
3	3.2.2	Оказание социальной помощи населению	не подлежит установлению		60%	не подлежит установлению	6 метров
4	3.2.3	Оказание услуг связи	не подлежит установлению		60%	не подлежит установлению	6 метров
5	3.3	Бытовое обслуживание	200	не подлежит установлению	60%	не подлежит установлению	6 метров
6	3.4.1	Амбулаторно-поликлиническое обслуживание	не подлежат установлению			не подлежит установлению	6 метров
7	3.5.1	Дошкольное, начальное и среднее общее образование	не подлежат установлению			4 этажа	6 метров
8	3.6.1	Объекты культурно-досуговой деятельности	не подлежат установлению		60%	не подлежит установлению	6 метров
9	3.7.1	Осуществление религиозных обрядов	не подлежат установлению				6 метров
10	3.8.1	Государственное управление	не подлежат установлению		60%	не подлежит установлению	6 метров
11	3.10.1	Амбулаторное ветеринарное обслуживание	не подлежат установлению		60%	3 этажа	3 метра
12	4.4	Магазины	200	не подлежит установлению	60%	не подлежит установлению	3 метра
13	4.5	Банковская и страховая деятельность	не подлежат установлению		60%	не подлежит установлению	6 метров
14	4.6	Общественное питание	400	не подлежит установлению	50%	не подлежит установлению	6 метров
15	4.9	Служебные гаражи	не подлежат установлению				3 метра
16	5.1.2	Обеспечение занятий спортом в помещениях	не подлежат установлению		45%	не подлежит установлению	6 метров
17	5.1.3	Площадки для занятий спортом	не подлежат установлению				
18	8.3	Обеспечение внутреннего правопорядка	не подлежат установлению				3 метра
19	9.3	Историко-культурная	не подлежат установлению				

№ п/п	Код ВРИ	Наименование ВРИ	Предельные (минимальные и (или) максимальные) размеры земельных участков, в том числе их площадь, м ²		Максимальный процент застройки в границах земельного участка	Предельное количество этажей или предельная высота зданий, строений, сооружений	Минимальные отступы от границ земельных участков в целях определения мест допустимого размещения зданий, строений, сооружений, за пределами которых запрещено строительство зданий, строений, сооружений
			min	max			
		деятельность					
20	12.0.1	Улично-дорожная сеть	действие градостроительного регламента не распространяется				
21	12.0.2	Благоустройство территории	действие градостроительного регламента не распространяется				
УСЛОВНО РАЗРЕШЕННЫЕ ВИДЫ ИСПОЛЬЗОВАНИЯ ЗЕМЕЛЬНЫХ УЧАСТКОВ И ОБЪЕКТОВ КАПИТАЛЬНОГО СТРОИТЕЛЬСТВА							
22	4.1	Деловое управление	не подлежат установлению		50%	не подлежит установлению	6 метров
23	4.3	Рынки	не подлежат установлению		45%	не подлежит установлению	6 метров

Ограничения использования земельных участков и объектов капитального строительства, устанавливаемые в соответствии с законодательством Российской Федерации, определяются пунктом 22 настоящих Правил.

3. Зона улиц, дорог, инженерной и транспортной инфраструктуры – ИТ1

№ п/п	Код ВРИ	Наименование ВРИ	Предельные (минимальные и (или) максимальные) размеры земельных участков, в том числе их площадь, м ²		Максимальный процент застройки в границах земельного участка	Предельное количество этажей или предельная высота зданий, строений, сооружений	Минимальные отступы от границ земельных участков в целях определения мест допустимого размещения зданий, строений, сооружений, за пределами которых запрещено строительство зданий, строений, сооружений
			min	max			
ОСНОВНЫЕ ВИДЫ РАЗРЕШЕННОГО ИСПОЛЬЗОВАНИЯ ЗЕМЕЛЬНЫХ УЧАСТКОВ И ОБЪЕКТОВ КАПИТАЛЬНОГО СТРОИТЕЛЬСТВА							
1	7.2.1	Размещение автомобильных дорог	действие градостроительного регламента не распространяется				

№ п/п	Код ВРИ	Наименование ВРИ	Пределы (минимальные и (или) максимальные) размеры земельных участков, в том числе их площадь, м ²		Максимальный процент застройки в границах земельного участка	Пределное количество этажей или предельная высота зданий, строений, сооружений	Минимальные отступы от границ земельных участков в целях определения мест допустимого размещения зданий, строений, сооружений, за пределами которых запрещено строительство зданий, строений, сооружений
			min	max			
2	3.1.1	Предоставление коммунальных услуг	не подлежат установлению				
3	12.0.1	Улично-дорожная сеть	действие градостроительного регламента не распространяется				
УСЛОВНО РАЗРЕШЕННЫЕ ВИДЫ ИСПОЛЬЗОВАНИЯ ЗЕМЕЛЬНЫХ УЧАСТКОВ И ОБЪЕКТОВ КАПИТАЛЬНОГО СТРОИТЕЛЬСТВА							
4	4.9.1	Объекты дорожного сервиса	не подлежат установлению				3 метра

Ограничения использования земельных участков и объектов капитального строительства, устанавливаемые в соответствии с законодательством Российской Федерации, определяются пунктом 22 настоящих Правил.

4. Зона сельскохозяйственного использования в границах населенных пунктов – СХ1

№ п/п	Код ВРИ	Наименование ВРИ	Пределы (минимальные и (или) максимальные) размеры земельных участков, в том числе их площадь, м ²		Максимальный процент застройки в границах земельного участка	Пределное количество этажей или предельная высота зданий, строений, сооружений	Минимальные отступы от границ земельных участков в целях определения мест допустимого размещения зданий, строений, сооружений, за пределами которых запрещено строительство зданий, строений, сооружений
			min	max			
1	1.2	Выращивание зерновых и иных	не подлежат установлению				
ОСНОВНЫЕ ВИДЫ РАЗРЕШЕННОГО ИСПОЛЬЗОВАНИЯ ЗЕМЕЛЬНЫХ УЧАСТКОВ И ОБЪЕКТОВ КАПИТАЛЬНОГО СТРОИТЕЛЬСТВА							

№ п/п	Код ВРИ	Наименование ВРИ	Пределы (минимальные и (или) максимальные) размеры земельных участков, в том числе их площадь, м ²		Максимальный процент застройки в границах земельного участка	Пределное количество этажей или предельная высота зданий, строений, сооружений	Минимальные отступы от границ земельных участков в целях определения мест допустимого размещения зданий, строений, сооружений, за пределами которых запрещено строительство зданий, строений, сооружений
			min	max			
		сельскохозяйственных культур					
2	1.3	Овощеводство	не подлежат установлению				
3	1.4	Выращивание тонизирующих, лекарственных, цветочных культур	не подлежат установлению				
4	1.5	Садоводство	не подлежат установлению				
5	1.12	Пчеловодство	не подлежат установлению				
6	1.16	Ведение личного подсобного хозяйства на полевых участках	не подлежат установлению				
7	1.17	Питомники	не подлежат установлению				
8	1.19	Сенокошение	не подлежат установлению				
9	1.20	Выпас сельскохозяйственных животных	не подлежат установлению				
10	3.1.1	Предоставление коммунальных услуг	не подлежат установлению				
11	12.0	Земельные участки (территории) общего пользования	действие градостроительного регламента не распространяется				
12	13.1	Ведение огородничества	100	4500	0%	не подлежат установлению	
УСЛОВНО РАЗРЕШЕННЫЕ ВИДЫ ИСПОЛЬЗОВАНИЯ ЗЕМЕЛЬНЫХ УЧАСТКОВ И ОБЪЕКТОВ КАПИТАЛЬНОГО СТРОИТЕЛЬСТВА							
13	1.15	Хранение и переработка сельскохозяйственной продукции	не подлежат установлению				3 метра
14	6.8	Связь	не подлежат установлению				3 метра

Ограничения использования земельных участков и объектов капитального строительства, устанавливаемые в соответствии с законодательством Российской Федерации, определяются пунктом 22 настоящих Правил.

5. Зона сельскохозяйственного производства – СХ2

№ п/п	Код ВРИ	Наименование ВРИ	Пределы (минимальные и (или) максимальные) размеры земельных участков, в том числе их площадь, м ²		Максимальный процент застройки в границах земельного участка	Пределное количество этажей или предельная высота зданий, строений, сооружений	Минимальные отступы от границ земельных участков в целях определения мест допустимого размещения зданий, строений, сооружений, за пределами которых запрещено строительство зданий, строений, сооружений
			min	max			
ОСНОВНЫЕ ВИДЫ РАЗРЕШЕННОГО ИСПОЛЬЗОВАНИЯ ЗЕМЕЛЬНЫХ УЧАСТКОВ И ОБЪЕКТОВ КАПИТАЛЬНОГО СТРОИТЕЛЬСТВА							
1	1.3	Овощеводство	не подлежат установлению				
2	1.12	Пчеловодство	не подлежат установлению				3 метра
3	1.15	Хранение и переработка сельскохозяйственной продукции	не подлежат установлению				
4	1.17	Питомники	не подлежат установлению				3 метра
5	1.18	Обеспечение сельскохозяйственного производства	не подлежат установлению				
6	3.1.1	Предоставление коммунальных услуг	не подлежат установлению				
7	4.1	Деловое управление	не подлежат установлению		50%	не подлежит установлению	3 метра
8	4.4	Магазины	не подлежат установлению	5000	50%	не подлежит установлению	3 метра
9	4.9.1.1	Заправка транспортных средств	не подлежат установлению			1 этаж	3 метра
10	4.9.1.3	Автомобильные мойки	не подлежат установлению			1 этаж	3 метра
11	4.9.1.4	Ремонт автомобилей	не подлежат установлению			1 этаж	3 метра
12	6.9	Склады	не подлежат установлению		60%	не подлежит установлению	3 метра
13	6.9.1	Складские площадки	не подлежат установлению				
14	12.0.2	Благоустройство территории	действие градостроительного регламента не распространяется				
УСЛОВНО РАЗРЕШЕННЫЕ ВИДЫ ИСПОЛЬЗОВАНИЯ ЗЕМЕЛЬНЫХ УЧАСТКОВ И ОБЪЕКТОВ КАПИТАЛЬНОГО СТРОИТЕЛЬСТВА							

№ п/п	Код ВРИ	Наименование ВРИ	Пределыные (минимальные и (или) максимальные) размеры земельных участков, в том числе их площадь, м ²		Максимальный процент застройки в границах земельного участка	Пределное количество этажей или предельная высота зданий, строений, сооружений	Минимальные отступы от границ земельных участков в целях определения мест допустимого размещения зданий, строений, сооружений, за пределами которых запрещено строительство зданий, строений, сооружений
			min	max			
15	1.8	Скотоводство	не подлежат установлению				3 метра
16	1.10	Птицеводство	не подлежат установлению				3 метра
17	6.4	Пищевая промышленность	не подлежат установлению				3 метра
18	6.6	Строительная промышленность	не подлежат установлению				3 метра
19	6.8	Связь	не подлежат установлению				3 метра

Ограничения использования земельных участков и объектов капитального строительства, устанавливаемые в соответствии с законодательством Российской Федерации, определяются пунктом 22 настоящих Правил.

6. Зона животноводства – СХЗ

№ п/п	Код ВРИ	Наименование ВРИ	Предельные (минимальные и (или) максимальные) размеры земельных участков, в том числе их площадь, м ²		Максимальный процент застройки в границах земельного участка	Предельное количество этажей или предельная высота зданий, строений, сооружений	Минимальные отступы от границ земельных участков в целях определения мест допустимого размещения зданий, строений, сооружений, за пределами которых запрещено строительство зданий, строений, сооружений
			min	max			
ОСНОВНЫЕ ВИДЫ РАЗРЕШЕННОГО ИСПОЛЬЗОВАНИЯ ЗЕМЕЛЬНЫХ УЧАСТКОВ И ОБЪЕКТОВ КАПИТАЛЬНОГО СТРОИТЕЛЬСТВА							
1	1.11	Свиноводство	не подлежат установлению				3 метра
2	1.15	Хранение и переработка сельскохозяйственной продукции	не подлежат установлению				3 метра
3	1.18	Обеспечение сельскохозяйственного производства	не подлежат установлению				3 метра
4	3.1.1	Предоставление коммунальных услуг	не подлежат установлению				
УСЛОВНО РАЗРЕШЕННЫЕ ВИДЫ ИСПОЛЬЗОВАНИЯ ЗЕМЕЛЬНЫХ УЧАСТКОВ И ОБЪЕКТОВ КАПИТАЛЬНОГО СТРОИТЕЛЬСТВА							
5	4.9.1.1	Заправка транспортных средств	не подлежат установлению			1 этаж	3 метра
6	6.9	Склады	не подлежат установлению		60%	не подлежит установлению	3 метра
7	6.9.1	Складские площадки	не подлежат установлению				

Ограничения использования земельных участков и объектов капитального строительства, устанавливаемые в соответствии с законодательством Российской Федерации, определяются пунктом 22 настоящих Правил.

7. Зона ритуальных объектов - СНІ

№ п/п	Код ВРИ	Наименование ВРИ	Предельные (минимальные и (или) максимальные) размеры земельных участков, в том числе их площадь, м ²		Максимальный процент застройки в границах земельного участка	Предельное количество этажей или предельная высота зданий, строений, сооружений	Минимальные отступы от границ земельных участков в целях определения мест допустимого размещения зданий, строений, сооружений, за пределами которых запрещено строительство зданий, строений, сооружений	
			min	max				
ОСНОВНЫЕ ВИДЫ РАЗРЕШЕННОГО ИСПОЛЬЗОВАНИЯ ЗЕМЕЛЬНЫХ УЧАСТКОВ И ОБЪЕКТОВ КАПИТАЛЬНОГО СТРОИТЕЛЬСТВА								
1	12.1	Ритуальная деятельность	не подлежит установлению	400000	не подлежат установлению	3 метра		
2	12.0.2	Благоустройство территории	действие градостроительного регламента не распространяется					
3	3.1.1	Предоставление коммунальных услуг	не подлежит установлению					
УСЛОВНО РАЗРЕШЕННЫЕ ВИДЫ ИСПОЛЬЗОВАНИЯ ЗЕМЕЛЬНЫХ УЧАСТКОВ И ОБЪЕКТОВ КАПИТАЛЬНОГО СТРОИТЕЛЬСТВА								
4	Не установлены							

Ограничения использования земельных участков и объектов капитального строительства, устанавливаемые в соответствии с законодательством Российской Федерации, определяются пунктом 22 настоящих Правил.

8. Зона садоводства и огородничества – СО1

№ п/п	Код ВРИ	Наименование ВРИ	Пределные (минимальные и (или) максимальные) размеры земельных участков, в том числе их площадь, м ²		Максимальный процент застройки в границах земельного участка	Пределное количество этажей или предельная высота зданий, строений, сооружений, за пределами которых запрещено строительство зданий, строений, сооружений	Минимальные отступы от границ земельных участков в целях определения мест допустимого размещения зданий, строений, сооружений, за пределами которых запрещено строительство зданий, строений, сооружений	
			min	max				
ОСНОВНЫЕ ВИДЫ РАЗРЕШЕННОГО ИСПОЛЬЗОВАНИЯ ЗЕМЕЛЬНЫХ УЧАСТКОВ И ОБЪЕКТОВ КАПИТАЛЬНОГО СТРОИТЕЛЬСТВА								
1	13.0	Земельные участки общего назначения	100	2000	50%	13 метров	3 метра	
2	13.1	Ведение огородничества	100	4500	0%	не подлежит установлению	не подлежит установлению	
3	13.2	Ведение садоводства	600	2000	30%	3 этажа /13 метров	3 метра	
4	3.1.1	Предоставление коммунальных услуг	не подлежит установлению					
5	4.4	Магазины	200	не подлежит установлению	50%	13 метров	3 метра	
6	11.1	Общее пользование водными объектами	не подлежат установлению					
7	12.0	Земельные участки (территории) общего пользования	действие градостроительного регламента не распространяется					
8	5.1.3	Площадки для занятий спортом	не подлежат установлению					
УСЛОВНО РАЗРЕШЕННЫЕ ВИДЫ ИСПОЛЬЗОВАНИЯ ЗЕМЕЛЬНЫХ УЧАСТКОВ И ОБЪЕКТОВ КАПИТАЛЬНОГО СТРОИТЕЛЬСТВА								
9	Не устанавливаются							

Ограничения использования земельных участков и объектов капитального строительства, устанавливаемые в соответствии с законодательством Российской Федерации, определяются пунктом 22 настоящих Правил.

22. Ограничения использования земельных участков и объектов капитального строительства, устанавливаемые в соответствии с законодательством Российской Федерации

1. На территории Лосевского сельского поселения Семилукского муниципального района Воронежской области располагаются следующие зоны с особыми условиями использования территории:

- защитная зона объекта культурного наследия;
- охранный зона объектов электроэнергетики (объектов электросетевого хозяйства и объектов по производству электрической энергии);
- водоохранная (рыбоохранная) зона;
- прибрежная защитная полоса;
- зоны санитарной охраны источников питьевого и хозяйственно-бытового водоснабжения, а также устанавливаемые в случаях, предусмотренных Водным кодексом Российской Федерации, в отношении подземных водных объектов зоны специальной охраны;
- зоны затопления и подтопления;
- санитарно-защитная зона.

2. Ограничения для зон с особыми условиями использования территории установлены в соответствии с действующими нормативами.

№ п/п	Вид зоны	Ограничения в использовании земельных участков и объектов капитального строительства	Основания установления ограничений
1	Защитная зона объекта культурного наследия	Запрещается строительство объектов капитального строительства и их реконструкция, связанная с изменением их параметров (высоты, количества этажей, площади), за исключением строительства и реконструкции линейных объектов.	Приказ управления по охране объектов культурного наследия Воронежской области от 19.11.2019 № 71-01-07/298 «Об утверждении графического описания местоположения границ (с перечнем координат характерных точек этих границ) защитных зон объектов культурного наследия, расположенных на территории Воронежской области»
2	Охранная зона объектов электроэнергетики (объектов электросетевого хозяйства и объектов по производству электрической энергии)	<p>1. В охранных зонах объектов электросетевого хозяйства, размещенных на земельных участках, запрещается осуществлять любые действия, которые могут нарушить безопасную работу объектов электросетевого хозяйства, в том числе привести к их повреждению или уничтожению, и (или) повлечь причинение вреда жизни, здоровью граждан и имуществу физических или юридических лиц, а также повлечь нанесение экологического ущерба и возникновение пожаров, в том числе:</p> <ul style="list-style-type: none"> - набрасывать на провода и опоры воздушных линий электропередачи посторонние предметы, а также подниматься на опоры воздушных линий электропередачи; - размещать любые объекты и предметы (материалы) в пределах созданных в соответствии с требованиями нормативно-технических документов проходов и проездов для доступа к объектам электросетевого хозяйства, а также проводить любые работы и возводить сооружения, которые могут препятствовать доступу к объектам электросетевого хозяйства, без создания необходимых для такого доступа проходов и проездов; - находиться в пределах огороженной территории и помещениях распределительных устройств и подстанций, открывать двери и люки распределительных устройств и подстанций, производить переключения и подключения в электрических сетях (указанное требование не распространяется на работников, занятых выполнением разрешенных в установленном порядке работ), разводить огонь в пределах охранных зон вводных и распределительных устройств, подстанций, воздушных линий 	<p>Постановление Правительства Российской Федерации от 24.02.2009 № 160 «О порядке установления охранных зон объектов электросетевого хозяйства и особых условий использования земельных участков, расположенных в границах таких зон»</p> <p>Постановление Правительства Российской Федерации от 18.11.2013 № 1033 «О порядке установления охранных зон объектов по производству электрической энергии и особых условий использования земельных участков, расположенных в границах таких зон»</p>

<p>электропередачи, а также в охранных зонах кабельных линий электропередачи;</p> <ul style="list-style-type: none"> - размещать свалки; - производить работы ударными механизмами, сбрасывать тяжести массой свыше 5 тонн, производить сброс и слив едких и коррозионных веществ и горюче-смазочных материалов (в охранных зонах подземных кабельных линий электропередачи). <p>2. Для объектов электросетевого хозяйства напряжением свыше 1000 вольт, помимо действий, предусмотренных пунктом 1, запрещается:</p> <ul style="list-style-type: none"> - складировать или размещать хранилища любых, в том числе горюче-смазочных материалов; - размещать летские и спортивные площадки, стадионы, рынки, торговые точки, полевые станы, загоны для скота, гаражи и стоянки всех видов машин и механизмов, проводить любые мероприятия, связанные с большим скоплением людей, не занятых выполнением разрешённых в установленном порядке работ (в охранных зонах воздушных линий электропередачи); - использовать (запускать) любые летательные аппараты, в том числе воздушных змеев, спортивные модели летательных аппаратов (в охранных зонах воздушных линий электропередачи); - бросать якоря с судов и осуществлять их проход с отланными якорями, цепями, лотами, волокушами и тралями (в охранных зонах подводных кабельных линий электропередачи); - осуществлять проход судов с поднятыми стрелами кранов и других механизмов (в охранных зонах воздушных линий электропередачи). <p>3. Без письменного разрешения сетевой организации запрещается:</p> <ul style="list-style-type: none"> - строительство, капитальный ремонт, реконструкция или снос зданий и сооружений; - горные, взрывные, мелиоративные работы, в том числе связанные с временным затоплением земель; - посадка и вырубка деревьев и кустарников; - дноуглубительные, землечерпальные и погрузочно-разгрузочные работы, добыча рыбы, других водных животных и растений придонными орудиями лова, устройство водопоев, колка и
--

- заготовка льда (в охранных зонах подводных кабельных линий электропередачи);
- проход судов, у которых расстояние по вертикали от верхнего крайнего габарита с грузом или без груза до нижней точки провеса проводов переходов воздушных линий электропередачи через водоёмы менее минимально допустимого расстояния, в том числе с учётом максимального уровня подъёма воды при паводке;
 - проезд машин и механизмов, имеющих общую высоту с грузом или без груза от поверхности дороги более 4,5 метра (в охранных зонах воздушных линий электропередачи);
 - земляные работы на глубине более 0,3 метра (на вспахиваемых землях на глубине более 0,45 метра), а также планировка грунта (в охранных зонах подземных кабельных линий электропередачи);
 - полив сельскохозяйственных культур в случае, если высота струи воды может составить свыше 3 метров (в охранных зонах воздушных линий электропередачи);
 - полевые сельскохозяйственные работы с применением сельскохозяйственных машин и оборудования высотой более 4 метров (в охранных зонах воздушных линий электропередачи) или полевые сельскохозяйственные работы, связанные с вспашкой земли (в охранных зонах кабельных линий электропередачи).
4. Для объектов электросетевого хозяйства напряжением до 1000 вольт, помимо действий, предусмотренных пунктом 3, без письменного решения о согласовании сетевых организаций запрещается:
- размещать детские и спортивные площадки, стадионы, рынки, торговые точки, полевые станы, загоны для скота, гаражи и стоянки всех видов машин и механизмов, садовые, огороженные земельные участки и иные объекты недвижимости, расположенные в границах территории ведения гражданами садоводства или огородничества для собственных нужд объектов жилищного строительства, в том числе индивидуального (в охранных зонах воздушных линий электропередачи);
 - складировать или размещать хранилища любых, в том числе горюче-смазочных материалов;
 - устранять причалы для стоянки судов, барж и плавучих кранов, бросать якоря с судов и осуществлять их проход с отланными

	<p>якорями, цепями, лотами, волокушами и тралами (в охранных зонах подводных кабельных линий электропередачи).</p> <p>5. В охранных зонах объектов по производству электрической энергии запрещается осуществлять действия, которые могут нарушить безопасную работу объектов, в том числе привести к их повреждению или уничтожению и (или) повлечь причинение вреда жизни, здоровью граждан и имуществу физических или юридических лиц, а также нанесение вреда окружающей среде и возникновение пожаров и чрезвычайных ситуаций, а именно:</p> <ul style="list-style-type: none"> - убирать, перемещать, засыпать и повреждать предупреждающие знаки; - размещать кладбища, скотомогильники, захоронения отходов производства и потребления, радиоактивных, химических, взрывчатых, токсичных, отравляющих и ядовитых веществ; - производить сброс и слив едких и коррозионных веществ, в том числе растворов кислот, щелочей и солей, а также горюче-смазочных материалов; - разводить огонь и размещать какие-либо открытые или закрытые источники огня; - проводить работы, размещать объекты и предметы, возводить сооружения, которые могут препятствовать доступу к объектам, без создания необходимых для такого доступа проходов и подъездов; - производить работы ударными механизмами, сбрасывать тяжести массой свыше 5 тонн; - складировать любые материалы, в том числе взрывоопасные, пожароопасные и горюче-смазочные. <p>6. Без письменного согласования владельцев объектов запрещается:</p> <ul style="list-style-type: none"> - размещать детские и спортивные площадки, стадионы, рынки, торговые точки, полевые станы, загоны для скота, гаражи и стоянки всех видов машин и механизмов; - проводить любые мероприятия, связанные с пребыванием людей, не занятых выполнением работ, разрешенных в установленном порядке; - осуществлять горные, взрывные, мелиоративные работы, в том числе связанные с временным затоплением земель. 	Водный кодекс Российской Федерации
3	Водоохранная зона	Водный кодекс Российской Федерации

	<ul style="list-style-type: none"> - использование сточных вод в целях регулирования плодородия почв; - размещение кладбищ, скотомогильников, объектов размещения отходов производства и потребления, химических, взрывчатых, токсичных, отравляющих и ядовитых веществ, пунктов захоронения радиоактивных отходов; - осуществление авиационных мер по борьбе с вредными организмами; - движение и стоянка транспортных средств (кроме специальных транспортных средств), за исключением их движения по дорогам и стоянки на дорогах и в специально оборудованных местах, имеющих твердое покрытие; - строительство и реконструкция автозаправочных станций, складов горюче-смазочных материалов (за исключением случаев, если автозаправочные станции, склады горюче-смазочных материалов размещены на территориях портов, инфраструктуры внутренних водных путей, в том числе баз (сооружений) для стоянки маломерных судов, объектов органов федеральной службы безопасности), станций технического обслуживания, используемых для технического осмотра и ремонта транспортных средств, осуществление мойки транспортных средств; - размещение специализированных хранилищ пестицидов и агрохимикатов, применение пестицидов и агрохимикатов; - сброс сточных, в том числе дренажных, вод; - разведка и добыча общераспространенных полезных ископаемых (за исключением случаев, если разведка и добыча общераспространенных полезных ископаемых осуществляются пользователями недр, осуществляющими разведку и добычу иных видов полезных ископаемых, в границах предоставленных им в соответствии с законодательством Российской Федерации о недрах горных отводов и (или) геологических отводов на основании утвержденного технического проекта в соответствии со ст. 19.1 Закона Российской Федерации от 21 февраля 1992 года № 2395-1 «О недрах»). 	
<p>Рыбоохранная зона</p> <ul style="list-style-type: none"> - использование сточных вод в целях регулирования плодородия почв; - размещение кладбищ, скотомогильников, объектов размещения 		<p>Постановление Правительства Российской Федерации от 06.10.2008 № 743 «Об утверждении Правил установления рыбоохранных зон»</p>

	<p>отходов производства и потребления, химических, взрывчатых, токсичных, отравляющих и ядовитых веществ, пунктов захоронения радиоактивных отходов;</p> <ul style="list-style-type: none"> - осуществление авиационных мер по борьбе с вредными организмами; - движение и стоянка транспортных средств (кроме специальных транспортных средств), за исключением их движения по дорогам и стоянки на дорогах и в специально оборудованных местах, имеющих твердое покрытие; - размещение автозаправочных станций, складов горюче-смазочных материалов (за исключением случаев, если автозаправочные станции, склады горюче-смазочных материалов размещены на территориях портов, судостроительных и судоремонтных организаций, инфраструктуры внутренних водных путей при условии соблюдения требований законодательства в области охраны окружающей среды и Водного кодекса Российской Федерации), станций технического обслуживания, используемых для технического осмотра и ремонта транспортных средств, осуществление мойки транспортного средства; - размещение специализированных хранилищ пестицидов и агрохимикатов, применение пестицидов и агрохимикатов; - сброс сточных, в том числе дренажных, вод; - разведка и добыча общераспространенных полезных ископаемых (за исключением случаев, если разведка и добыча общераспространенных полезных ископаемых осуществляются пользователями недр, осуществляющими разведку и добычу иных видов полезных ископаемых, в границах предоставленных им в соответствии с законодательством Российской Федерации о недрах горных отвалов и (или) геологических отвалов на основании утвержденного технического проекта в соответствии со статьей 19.1 Закона Российской Федерации «О недрах»); - распашка земель; - размещение отвалов размываемых грунтов; - выпас сельскохозяйственных животных и организация для них летних лагерей, ванн. 	
4	<p>Прибрежная защитная полоса</p> <ul style="list-style-type: none"> - использование сточных вод в целях регулирования плодородия почв; 	Водный кодекс Российской Федерации

	<ul style="list-style-type: none"> - размещение кладбищ, скотомогильников, объектов размещения отходов производства и потребления, химических, взрывчатых, токсичных, отравляющих и ядовитых веществ, пунктов захоронения радиоактивных отходов; - осуществление авиационных мер по борьбе с вредными организмами; - движение и стоянка транспортных средств (кроме специальных транспортных средств), за исключением их движения по дорогам и стоянки на дорогах и в специально оборудованных местах, имеющих твердое покрытие; - строительство и реконструкция автозаправочных станций, складов горюче-смазочных материалов (за исключением случаев, если автозаправочные станции, склады горюче-смазочных материалов размещены на территориях портов, инфраструктуры внутренних водных путей, в том числе баз (сооружений) для стоянки маломерных судов, объектов органов федеральной службы безопасности), станций технического обслуживания, используемых для технического осмотра и ремонта транспортных средств, осуществление мойки транспортных средств; - размещение специализированных хранилищ пестицидов и агрохимикатов, применение пестицидов и агрохимикатов; - сброс сточных, в том числе дренажных, вод; - разведка и добыча общераспространенных полезных ископаемых (за исключением случаев, если разведка и добыча общераспространенных полезных ископаемых осуществляются пользователями недр, осуществляющими разведку и добычу иных видов полезных ископаемых, в границах предоставленных им в соответствии с законодательством Российской Федерации о недрах горных отводов и (или) геологических отводов на основании утвержденного технического проекта в соответствии со ст. 19.1 Закона Российской Федерации от 21 февраля 1992 года № 2395-1 «О недрах»); - распашка земель; - размещение отвалов размываемых грунтов; - выпас сельскохозяйственных животных и организация для них летних лагерей, ванн. 	
5	Зоны санитарной охраны источников питьевого и хозяйственно-бытового водоснабжения запрещается сброс сточных, в том числе	Водный кодекс Российской Федерации

<p>хозяйственно-бытового водоснабжения, а также устанавливаемые в случаях, предусмотренных Водным кодексом Российской Федерации, в отношении подземных водных объектов зоны специальной охраны</p>	<p>дренажных, вод.</p> <p>На территории зоны санитарной охраны подземных источников водоснабжения:</p> <p>1. В первом поясе не допускается:</p> <ul style="list-style-type: none"> - посадка высокоствольных деревьев; - все виды строительства, не имеющие непосредственного отношения к эксплуатации, реконструкции и расширению водопроводных сооружений, в том числе прокладка трубопроводов различного назначения; - размещение жилых и хозяйственно-бытовых зданий; - проживание людей; - применение ядохимикатов и удобрений. <p>2. Во втором поясе запрещено:</p> <ul style="list-style-type: none"> - закачка отработанных вод в подземные горизонты, подземное складирование твердых отходов и разработка недр земли; - размещение кладбищ, скотомогильников, полей ассенизации, полей фильтрации, навозохранилищ, силосных траншей, животноводческих и птицеводческих предприятий и других объектов, обусловливающих опасность микробного загрязнения подземных вод; - применение удобрений и ядохимикатов; - рубка леса главного пользования и реконструкции; - размещение складов горюче-смазочных материалов, ядохимикатов и минеральных удобрений, накопителей промстоков, шламоохранилищ и других объектов, обусловливающих опасность химического загрязнения подземных вод. <p>Бурение новых скважин и новое строительство, связанное с нарушением почвенного покрова, производится при обязательном согласовании с центром государственного санитарно-эпидемиологического надзора.</p> <p>3. В третьем поясе запрещено:</p> <ul style="list-style-type: none"> - закачка отработанных вод в подземные горизонты, подземное складирование твердых отходов и разработка недр земли; - размещение складов горюче-смазочных материалов, ядохимикатов и минеральных удобрений, накопителей промстоков, шламоохранилищ и других объектов, обусловливающих опасность 	<p>СанПиН 2.1.4.1110-02 «Зоны санитарной охраны источников водоснабжения и водопроводов питьевого назначения»</p>
--	---	---

химического загрязнения подземных вод. Размещение таких объектов допускается в пределах третьего пояса зоны санитарной охраны только при использовании защищённых подземных вод, при условии выполнения специальных мероприятий по защите водоносного горизонта от загрязнения при наличии санитарно-эпидемиологического заключения центра государственного санитарно-эпидемиологического надзора, выданного с учётом заключения органов геологического контроля.

Бурение новых скважин и новое строительство, связанное с нарушением почвенного покрова, производится при обязательном согласовании с центром государственного санитарно-эпидемиологического надзора.

На территории зоны санитарной охраны поверхностных источников водоснабжения:

1. В первом поясе не допускается:

- посадка высокоствольных деревьев;
- все виды строительства, не имеющие непосредственного отношения к эксплуатации, реконструкции и расширению водопроводных сооружений, в том числе прокладка трубопроводов различного назначения;
- размещение жилых и хозяйственно-бытовых зданий;
- проживание людей;
- применение ядохимикатов и удобрений;
- спуск любых сточных вод, в том числе сточных вод водного транспорта;
- купание, стирка белья, водопой скота и другие виды водопользования, оказывающие влияние на качество воды.

2. Во втором поясе не допускается:

- рубка леса главного пользования и реконструкции, а также закрепление за лесозаготовительными предприятиями древесины на корню и лесосечного фонда долгосрочного пользования (допускается только рубки ухода и санитарные рубки леса);
- расположение стойбищ и выпас скота, а также всякое другое использование водоема и земельных участков, лесных угодий в пределах прибрежной полосы шириной не менее 500 м, которое может привести к ухудшению качества или уменьшению

	<p>количества воды источника водоснабжения;</p> <ul style="list-style-type: none"> - отведение сточных вод в зоне водосбора источника водоснабжения, включая его притоки, не отвечающих гигиеническим требованиям к охране поверхностных вод; - размещение кладбищ, скотомогильников, полей ассенизации, полей фильтрации, навозохранилищ, силосных траншей, животноводческих и птицеводческих предприятий и других объектов, обусловливающих опасность микробного загрязнения подземных вод; - применение удобрений и ядохимикатов; - рубка леса главного пользования и реконструкции; - сброс промышленных, сельскохозяйственных, городских и ливневых сточных вод, содержание в которых химических веществ и микроорганизмов превышает установленные санитарными правилами гигиенические нормативы качества воды (с учетом Определения Верховного Суда РФ от 25.09.2014 № АПЛ14-393); - размещение складов горюче-смазочных материалов, ядохимикатов и минеральных удобрений, накопителей промстоков, шламоохранилищ и других объектов, обусловливающих опасность химического загрязнения подземных вод. <p>Регулирование отведения территории для нового строительства жилых, промышленных и сельскохозяйственных объектов, а также согласование изменений технологий действующих предприятий, связанных с повышением степени опасности загрязнения сточными водами источника водоснабжения производится при согласовании с центром государственного санитарно-эпидемиологического надзора.</p> <p>Все работы, в том числе добыча песка, гравия, донноуглубительные, в пределах акватории зоны санитарной охраны допускаются по согласованию с центром государственного санитарно-эпидемиологического надзора лишь при обосновании гидрологических расчетами отсутствия ухудшения качества воды в створе водозабора.</p> <p>Использование химических методов борьбы с эвтрофикацией водоемов допускается при условии применения препаратов, имеющих положительное санитарно-эпидемиологическое заключение государственной санитарно-эпидемиологической</p>
--	--

	<p>службы Российской Федерации.</p> <p>Использование источников водоснабжения в пределах второго пояса зоны санитарной охраны для купания, туризма, водного спорта и рыбной ловли допускается в установленных местах при условии соблюдения гигиенических требований к охране поверхностных вод, а также гигиенических требований к зонам рекреации водных объектов.</p> <p>3. В третьем поясе не допускается отведение сточных вод в зоне водосбора источника водоснабжения, включая его притоки, не отвечающих гигиеническим требованиям к охране поверхностных вод.</p> <p>Регулирование отведения территории для нового строительства жилых, промышленных и сельскохозяйственных объектов, а также согласование изменений технологий действующих предприятий, связанных с повышением степени опасности загрязнения сточными водами источника водоснабжения производится при согласовании с центром государственного санитарно-эпидемиологического надзора.</p> <p>Все работы, в том числе добыча песка, гравия, донноуглубительные, в пределах акватории зоны санитарной охраны допускаются по согласованию с центром государственного санитарно-эпидемиологического надзора лишь при обосновании гидрологическими расчетами отсутствия ухудшения качества воды в створе водозабора.</p> <p>Использование химических методов борьбы с эвтрофикацией водосмывов допускается при условии применения препаратов, имеющих положительное санитарно-эпидемиологическое заключение государственной санитарно-эпидемиологической службы Российской Федерации.</p>	<p>Водный кодекс Российской Федерации</p>
6	<p>Зоны затопления и подтопления</p>	<p>В зонах затопления и подтопления запрещается:</p> <ul style="list-style-type: none"> - размещение новых населенных пунктов и строительство объектов капитального строительства без обеспечения инженерной защиты таких населенных пунктов и объектов от затопления, подтопления; - использование сточных вод в целях регулирования плодородия почв; - размещение кладбищ, скотомогильников, объектов размещения отходов производства и потребления, химических, взрывчатых,

7	Санитарно-защитная зона	<p>токсичных, отравляющих и ядовитых веществ, пунктов хранения и захоронения радиоактивных отходов;</p> <p>- осуществление авиационных мер по борьбе с вредными организмами.</p> <p>В границах санитарно-защитной зоны не допускается использования земельных участков в целях:</p> <ul style="list-style-type: none"> - размещения жилой застройки, объектов образовательного и медицинского назначения, спортивных сооружений открытого типа, организаций отдыха детей и их оздоровления, зон рекреационного назначения и для ведения садоводства; - размещения объектов для производства и хранения лекарственных средств, объекты пищевых отраслей промышленности, оптовых складов продовольственного сырья и пищевой продукции, комплексов водопроводных сооружений для подготовки и хранения питьевой воды, использования земельных участков в целях производства, хранения и переработки сельскохозяйственной продукции, предназначенной для дальнейшего использования в качестве пищевой продукции, если химическое, физическое и (или) биологическое воздействие объекта, в отношении которого установлена санитарно-защитная зона, приведет к нарушению качества и безопасности таких средств, сырья, воды и продукции в соответствии с установленными требованиями. 	<p>Постановление Правительства Российской Федерации от 03.03.2018 № 222 «Об утверждении Правил установления санитарно-защитных зон и использования земельных участков, расположенных в границах санитарно-защитных зон»</p>
---	-------------------------	--	---

Приложение №1
к правилам землепользования и застройки
Лосевского сельского поселения
Семилукского муниципального района
Воронежской области

**СВЕДЕНИЯ О ГРАНИЦАХ ТЕРРИТОРИАЛЬНЫХ ЗОН,
СОДЕРЖАЩИЕ ГРАФИЧЕСКОЕ ОПИСАНИЕ МЕСТОПОЛОЖЕНИЯ
ГРАНИЦ ТЕРРИТОРИАЛЬНЫХ ЗОН, ПЕРЕЧЕНЬ КООРДИНАТ
ХАРАКТЕРНЫХ ТОЧЕК ГРАНИЦ ТЕРРИТОРИАЛЬНЫХ ЗОН
СЕЛА ЛОСЕВО**

ОПИСАНИЕ МЕСТОПОЛОЖЕНИЯ ГРАНИЦ

Зона застройки индивидуальными жилыми домами – Ж1

(наименование объекта, местоположение границ которого описано
(далее - объект)

Раздел 1

Сведения об объекте		
№ п/п	Характеристики объекта	Описание характеристик
1	2	3
1	Местоположение объекта	Воронежская область, Семилукский муниципальный район, Лосевское сельское поселение, село Лосево
2	Площадь объекта \pm величина погрешности определения площади ($P \pm \Delta P$)	1650583 \pm 4497 м ²
3	Иные характеристики объекта	-

Сведения о местоположении границ объекта					
1. Система координат: МСК - 36, зона 1					
2. Сведения о характерных точках границ объекта					
Обозначение характерных точек границ	Координаты, м		Метод определения координат характерной точки	Средняя квадратическая погрешность положения характерной точки (Mt), м	Описание обозначения точки на местности (при наличии)
	X	Y			
1	2	3	4	5	6
1	521425.39	1273716.35	Картометрический	1.00	-
2	521398.94	1273766.96	Картометрический	1.00	-
3	521396.87	1273766.08	Картометрический	1.00	-
4	521374.65	1273810.43	Картометрический	1.00	-
5	521375.03	1273812.08	Картометрический	1.00	-
6	521332.09	1273893.16	Картометрический	1.00	-
7	521329.43	1273894.71	Картометрический	1.00	-
8	521324.19	1273891.76	Картометрический	1.00	-
9	521318.63	1273898.01	Картометрический	1.00	-
10	521321.54	1273901.73	Картометрический	1.00	-
11	521324.96	1273907.05	Картометрический	1.00	-
12	521278.07	1273993.34	Картометрический	1.00	-
13	521262.24	1274029.04	Картометрический	1.00	-
14	521246.30	1274062.66	Картометрический	1.00	-
15	521230.95	1274101.23	Картометрический	1.00	-
16	521222.10	1274100.83	Картометрический	1.00	-
17	521218.08	1274100.65	Картометрический	1.00	-
18	521141.27	1274055.69	Картометрический	1.00	-
19	521031.27	1273986.25	Картометрический	1.00	-
20	520975.03	1273955.98	Картометрический	1.00	-
21	520947.04	1273943.28	Картометрический	1.00	-
22	520840.20	1273885.15	Картометрический	1.00	-
23	520852.19	1273833.32	Картометрический	1.00	-
24	520838.38	1273831.09	Картометрический	1.00	-
25	520829.77	1273863.36	Картометрический	1.00	-
26	520823.64	1273876.39	Картометрический	1.00	-
27	520807.87	1273863.54	Картометрический	1.00	-
28	520791.99	1273863.83	Картометрический	1.00	-
29	520797.00	1273822.00	Картометрический	1.00	-
30	520804.00	1273777.00	Картометрический	1.00	-
31	520809.00	1273749.00	Картометрический	1.00	-
32	520828.95	1273768.99	Картометрический	1.00	-
33	520840.57	1273711.34	Картометрический	1.00	-
34	520858.36	1273654.78	Картометрический	1.00	-
35	520882.98	1273571.13	Картометрический	1.00	-
36	520899.81	1273559.01	Картометрический	1.00	-

1	2	3	4	5	6
37	520945.54	1273562.81	Картометрический	1.00	-
38	520994.60	1273578.36	Картометрический	1.00	-
39	521064.15	1273563.59	Картометрический	1.00	-
40	521132.70	1273517.63	Картометрический	1.00	-
41	521259.38	1273606.82	Картометрический	1.00	-
42	521374.95	1273682.63	Картометрический	1.00	-
1	521425.39	1273716.35	Картометрический	1.00	-
43	521218.03	1274124.07	Картометрический	1.00	-
44	521183.55	1274200.02	Картометрический	1.00	-
45	521202.08	1274208.26	Картометрический	1.00	-
46	521273.53	1274216.72	Картометрический	1.00	-
47	521363.82	1274524.54	Картометрический	1.00	-
48	521502.82	1274913.65	Картометрический	1.00	-
49	521520.72	1274951.07	Картометрический	1.00	-
50	521536.19	1274983.43	Картометрический	1.00	-
51	521514.34	1275026.40	Картометрический	1.00	-
52	521511.73	1275067.89	Картометрический	1.00	-
53	521448.19	1275108.53	Картометрический	1.00	-
54	521417.50	1275069.00	Картометрический	1.00	-
55	521367.53	1275076.17	Картометрический	1.00	-
56	521264.34	1275062.95	Картометрический	1.00	-
57	521259.53	1275044.26	Картометрический	1.00	-
58	521231.82	1275025.27	Картометрический	1.00	-
59	521230.08	1275024.07	Картометрический	1.00	-
60	521219.55	1274995.47	Картометрический	1.00	-
61	521193.86	1274962.70	Картометрический	1.00	-
62	521182.29	1274934.02	Картометрический	1.00	-
63	521144.81	1274947.92	Картометрический	1.00	-
64	521217.30	1275034.39	Картометрический	1.00	-
65	521245.42	1275083.02	Картометрический	1.00	-
66	521304.75	1275141.38	Картометрический	1.00	-
67	521331.56	1275167.79	Картометрический	1.00	-
68	521323.22	1275206.30	Картометрический	1.00	-
69	521331.42	1275258.96	Картометрический	1.00	-
70	521333.82	1275297.06	Картометрический	1.00	-
71	521290.46	1275308.81	Картометрический	1.00	-
72	521172.93	1275341.01	Картометрический	1.00	-
73	521127.87	1275368.26	Картометрический	1.00	-
74	521028.81	1275398.47	Картометрический	1.00	-
75	521001.12	1275393.53	Картометрический	1.00	-
76	520959.96	1275346.45	Картометрический	1.00	-
77	520852.86	1275167.05	Картометрический	1.00	-
78	520818.17	1275151.98	Картометрический	1.00	-
79	520791.98	1275153.91	Картометрический	1.00	-
80	520607.69	1275247.84	Картометрический	1.00	-
81	520582.55	1275252.74	Картометрический	1.00	-
82	520563.22	1275248.66	Картометрический	1.00	-

1	2	3	4	5	6
83	520537.78	1275224.04	Картометрический	1.00	-
84	520463.29	1275113.11	Картометрический	1.00	-
85	520386.32	1275009.97	Картометрический	1.00	-
86	520320.73	1274926.99	Картометрический	1.00	-
87	520395.79	1274865.35	Картометрический	1.00	-
88	520537.98	1274767.57	Картометрический	1.00	-
89	520583.98	1274730.38	Картометрический	1.00	-
90	520321.59	1274793.91	Картометрический	1.00	-
91	520290.12	1274731.64	Картометрический	1.00	-
92	520244.84	1274615.26	Картометрический	1.00	-
93	520175.82	1274584.66	Картометрический	1.00	-
94	520193.05	1274542.64	Картометрический	1.00	-
95	520164.04	1274517.92	Картометрический	1.00	-
96	520224.38	1274426.05	Картометрический	1.00	-
97	520228.13	1274400.00	Картометрический	1.00	-
98	520272.00	1274400.00	Картометрический	1.00	-
99	520339.00	1274402.00	Картометрический	1.00	-
100	520433.00	1274431.00	Картометрический	1.00	-
101	520513.00	1274445.00	Картометрический	1.00	-
102	520592.00	1274445.00	Картометрический	1.00	-
103	520596.00	1274444.00	Картометрический	1.00	-
104	520639.00	1274425.00	Картометрический	1.00	-
105	520667.00	1274397.00	Картометрический	1.00	-
106	520669.00	1274395.00	Картометрический	1.00	-
107	520689.00	1274356.00	Картометрический	1.00	-
108	520700.00	1274300.00	Картометрический	1.00	-
109	520702.00	1274216.00	Картометрический	1.00	-
110	520744.00	1274148.00	Картометрический	1.00	-
111	520746.00	1274144.00	Картометрический	1.00	-
112	520747.00	1274141.00	Картометрический	1.00	-
113	520760.00	1274070.00	Картометрический	1.00	-
114	520791.00	1274001.00	Картометрический	1.00	-
115	520798.00	1273983.00	Картометрический	1.00	-
116	520789.18	1274039.82	Картометрический	1.00	-
117	520783.63	1274068.07	Картометрический	1.00	-
118	520780.22	1274079.65	Картометрический	1.00	-
119	520778.80	1274093.20	Картометрический	1.00	-
120	520771.35	1274133.06	Картометрический	1.00	-
121	520765.94	1274165.89	Картометрический	1.00	-
122	520764.54	1274196.35	Картометрический	1.00	-
123	520765.84	1274216.49	Картометрический	1.00	-
124	520773.37	1274243.40	Картометрический	1.00	-
125	520784.24	1274295.09	Картометрический	1.00	-
126	520785.01	1274307.32	Картометрический	1.00	-
127	520789.17	1274320.14	Картометрический	1.00	-
128	520797.72	1274340.14	Картометрический	1.00	-
129	520805.62	1274356.69	Картометрический	1.00	-
130	520830.43	1274395.94	Картометрический	1.00	-

1	2	3	4	5	6
131	520835.35	1274408.08	Картометрический	1.00	-
132	520838.88	1274424.26	Картометрический	1.00	-
133	520839.41	1274447.47	Картометрический	1.00	-
134	520834.75	1274476.17	Картометрический	1.00	-
135	520821.14	1274501.96	Картометрический	1.00	-
136	520787.94	1274547.46	Картометрический	1.00	-
137	520767.94	1274574.41	Картометрический	1.00	-
138	520748.53	1274596.05	Картометрический	1.00	-
139	520733.27	1274607.78	Картометрический	1.00	-
140	520720.46	1274613.79	Картометрический	1.00	-
141	520684.33	1274624.84	Картометрический	1.00	-
142	520637.48	1274635.57	Картометрический	1.00	-
143	520626.40	1274636.81	Картометрический	1.00	-
144	520611.91	1274636.17	Картометрический	1.00	-
145	520609.64	1274648.15	Картометрический	1.00	-
146	520616.82	1274650.58	Картометрический	1.00	-
147	520619.21	1274657.36	Картометрический	1.00	-
148	520619.15	1274662.06	Картометрический	1.00	-
149	520618.94	1274679.39	Картометрический	1.00	-
150	520616.70	1274687.01	Картометрический	1.00	-
151	520612.28	1274706.05	Картометрический	1.00	-
152	520606.73	1274714.63	Картометрический	1.00	-
153	520599.63	1274720.42	Картометрический	1.00	-
154	520591.98	1274726.49	Картометрический	1.00	-
155	520598.66	1274735.19	Картометрический	1.00	-
156	520602.41	1274733.18	Картометрический	1.00	-
157	520608.30	1274736.80	Картометрический	1.00	-
158	520610.46	1274751.94	Картометрический	1.00	-
159	520614.54	1274766.07	Картометрический	1.00	-
160	520623.57	1274782.59	Картометрический	1.00	-
161	520638.78	1274815.76	Картометрический	1.00	-
162	520648.22	1274834.10	Картометрический	1.00	-
163	520664.04	1274860.28	Картометрический	1.00	-
164	520675.86	1274878.72	Картометрический	1.00	-
165	520679.16	1274885.58	Картометрический	1.00	-
166	520690.78	1274906.14	Картометрический	1.00	-
167	520699.44	1274901.83	Картометрический	1.00	-
168	520712.87	1274916.55	Картометрический	1.00	-
169	520758.40	1274893.78	Картометрический	1.00	-
170	520725.05	1274823.81	Картометрический	1.00	-
171	520705.35	1274786.86	Картометрический	1.00	-
172	520688.94	1274781.68	Картометрический	1.00	-
173	520664.62	1274731.43	Картометрический	1.00	-
174	520646.90	1274738.37	Картометрический	1.00	-
175	520640.37	1274725.98	Картометрический	1.00	-
176	520634.57	1274712.48	Картометрический	1.00	-
177	520636.86	1274689.86	Картометрический	1.00	-
178	520649.40	1274683.87	Картометрический	1.00	-

1	2	3	4	5	6
179	520700.35	1274670.47	Картометрический	1.00	-
180	520691.10	1274637.53	Картометрический	1.00	-
181	520691.60	1274635.41	Картометрический	1.00	-
182	520721.31	1274626.47	Картометрический	1.00	-
183	520743.59	1274616.57	Картометрический	1.00	-
184	520753.80	1274616.18	Картометрический	1.00	-
185	520759.23	1274621.79	Картометрический	1.00	-
186	520764.24	1274617.64	Картометрический	1.00	-
187	520768.05	1274614.48	Картометрический	1.00	-
188	520763.10	1274606.06	Картометрический	1.00	-
189	520762.76	1274598.83	Картометрический	1.00	-
190	520775.61	1274582.71	Картометрический	1.00	-
191	520796.15	1274557.10	Картометрический	1.00	-
192	520833.32	1274508.17	Картометрический	1.00	-
193	520846.79	1274480.51	Картометрический	1.00	-
194	520852.05	1274449.91	Картометрический	1.00	-
195	520852.81	1274431.51	Картометрический	1.00	-
196	520848.54	1274407.89	Картометрический	1.00	-
197	520836.78	1274379.54	Картометрический	1.00	-
198	520820.48	1274352.70	Картометрический	1.00	-
199	520813.37	1274337.11	Картометрический	1.00	-
200	520806.79	1274312.24	Картометрический	1.00	-
201	520803.67	1274302.98	Картометрический	1.00	-
202	520801.06	1274292.27	Картометрический	1.00	-
203	520799.29	1274277.82	Картометрический	1.00	-
204	520803.08	1274275.56	Картометрический	1.00	-
205	520810.31	1274276.25	Картометрический	1.00	-
206	520811.34	1274265.13	Картометрический	1.00	-
207	520794.63	1274259.38	Картометрический	1.00	-
208	520790.85	1274255.54	Картометрический	1.00	-
209	520783.33	1274232.35	Картометрический	1.00	-
210	520780.16	1274216.40	Картометрический	1.00	-
211	520778.42	1274196.60	Картометрический	1.00	-
212	520780.25	1274169.15	Картометрический	1.00	-
213	520783.84	1274140.98	Картометрический	1.00	-
214	520791.55	1274098.57	Картометрический	1.00	-
215	520796.17	1274083.78	Картометрический	1.00	-
216	520797.26	1274071.89	Картометрический	1.00	-
217	520802.77	1274045.15	Картометрический	1.00	-
218	520818.34	1273957.08	Картометрический	1.00	-
219	520825.22	1273930.61	Картометрический	1.00	-
220	520830.86	1273916.84	Картометрический	1.00	-
221	520834.44	1273911.87	Картометрический	1.00	-
222	520875.28	1273931.26	Картометрический	1.00	-
223	520902.78	1273944.20	Картометрический	1.00	-
224	520931.86	1273959.93	Картометрический	1.00	-
225	520961.59	1273973.03	Картометрический	1.00	-
226	520998.84	1273990.47	Картометрический	1.00	-

1	2	3	4	5	6
227	521028.77	1274009.07	Картометрический	1.00	-
228	521132.45	1274072.49	Картометрический	1.00	-
229	521203.67	1274114.57	Картометрический	1.00	-
230	521214.39	1274121.66	Картометрический	1.00	-
43	521218.03	1274124.07	Картометрический	1.00	-
231	520753.48	1273878.60	Картометрический	1.00	-
232	520764.42	1273920.42	Картометрический	1.00	-
233	520770.11	1273934.04	Картометрический	1.00	-
234	520768.78	1273947.05	Картометрический	1.00	-
235	520753.88	1273985.27	Картометрический	1.00	-
236	520721.26	1274057.96	Картометрический	1.00	-
237	520708.18	1274129.67	Картометрический	1.00	-
238	520662.36	1274203.29	Картометрический	1.00	-
239	520660.04	1274246.23	Картометрический	1.00	-
240	520660.24	1274294.40	Картометрический	1.00	-
241	520651.07	1274342.93	Картометрический	1.00	-
242	520634.90	1274373.20	Картометрический	1.00	-
243	520614.28	1274393.49	Картометрический	1.00	-
244	520584.67	1274404.93	Картометрический	1.00	-
245	520518.47	1274405.25	Картометрический	1.00	-
246	520441.48	1274391.34	Картометрический	1.00	-
247	520347.78	1274363.20	Картометрический	1.00	-
248	520345.34	1274362.47	Картометрический	1.00	-
249	520231.56	1274359.20	Картометрический	1.00	-
250	520227.68	1274293.57	Картометрический	1.00	-
251	520212.04	1274119.62	Картометрический	1.00	-
252	520190.07	1273851.70	Картометрический	1.00	-
253	520112.32	1273765.37	Картометрический	1.00	-
254	520123.83	1273753.19	Картометрический	1.00	-
255	520179.69	1273717.04	Картометрический	1.00	-
256	520249.47	1273668.93	Картометрический	1.00	-
257	520266.47	1273653.48	Картометрический	1.00	-
258	520279.20	1273661.15	Картометрический	1.00	-
259	520310.08	1273680.95	Картометрический	1.00	-
260	520328.76	1273641.92	Картометрический	1.00	-
261	520319.58	1273620.73	Картометрический	1.00	-
262	520327.83	1273609.83	Картометрический	1.00	-
263	520336.62	1273613.29	Картометрический	1.00	-
264	520576.03	1273761.61	Картометрический	1.00	-
265	520615.04	1273786.98	Картометрический	1.00	-
266	520611.33	1273802.11	Картометрический	1.00	-
267	520621.17	1273813.33	Картометрический	1.00	-
268	520630.21	1273801.85	Картометрический	1.00	-
269	520633.32	1273800.19	Картометрический	1.00	-
270	520662.10	1273817.10	Картометрический	1.00	-
271	520694.67	1273838.33	Картометрический	1.00	-
272	520721.80	1273855.37	Картометрический	1.00	-

1	2	3	4	5	6
273	520736.40	1273865.01	Картометрический	1.00	-
231	520753.48	1273878.60	Картометрический	1.00	-
3. Сведения о характерных точках части (частей) границы объекта					
Обозначение характерных точек части границы	Координаты, м		Метод определения координат характерной точки	Средняя квадратическая погрешность положения характерной точки (Mt), м	Описание обозначения точки на местности (при наличии)
	X	Y			
1	2	3	4	5	6
Часть №					
-	-	-	-	-	-

Рисунок 4

План границ субъекта



Используемые условные знаки и обозначения:
 — граница территориальной зоны
 • 1 характеристика точки граница территориальной зоны

Масштаб 1:5000

Заместитель руководителя БУЗКО «Нормативно-проектный центр»
 Подпись:  Дата в «14» февраля 2020 г.
 Место для оттиска печати (при наличии) или, составившего описание территориальной зоны



ОПИСАНИЕ МЕСТОПОЛОЖЕНИЯ ГРАНИЦ

Общественно-деловая зона – ОД

(наименование объекта, местоположение границ которого описано
(далее - объект)

Раздел 1

Сведения об объекте		
№ п/п	Характеристики объекта	Описание характеристик
1	2	3
1	Местоположение объекта	Воронежская область, Семилукский муниципальный район, Лосевское сельское поселение, село Лосево
2	Площадь объекта ± величина погрешности определения площади ($P \pm \Delta P$)	13999+/-414 м ²
3	Иные характеристики объекта	-

Сведения о местоположении границ объекта					
1. Система координат: МСК - 36, зона 1					
2. Сведения о характерных точках границ объекта					
Обозначение характерных точек границ	Координаты, м		Метод определения координат характерной точки	Средняя квадратическая погрешность положения характерной точки (Mt), м	Описание обозначения точки на местности (при наличии)
	X	Y			
1	2	3	4	5	6
1	520691.10	1274637.53	Картометрический	1.00	-
2	520700.35	1274670.47	Картометрический	1.00	-
3	520649.40	1274683.87	Картометрический	1.00	-
4	520636.86	1274689.86	Картометрический	1.00	-
5	520634.57	1274712.48	Картометрический	1.00	-
6	520640.37	1274725.98	Картометрический	1.00	-
7	520646.90	1274738.37	Картометрический	1.00	-
8	520664.62	1274731.43	Картометрический	1.00	-
9	520688.94	1274781.68	Картометрический	1.00	-
10	520705.35	1274786.86	Картометрический	1.00	-
11	520725.05	1274823.81	Картометрический	1.00	-
12	520758.40	1274893.78	Картометрический	1.00	-
13	520712.87	1274916.55	Картометрический	1.00	-
14	520699.44	1274901.83	Картометрический	1.00	-
15	520668.63	1274854.57	Картометрический	1.00	-
16	520641.09	1274798.53	Картометрический	1.00	-
17	520633.18	1274778.91	Картометрический	1.00	-
18	520624.22	1274760.77	Картометрический	1.00	-
19	520621.62	1274749.48	Картометрический	1.00	-
20	520621.43	1274729.87	Картометрический	1.00	-
21	520624.65	1274699.13	Картометрический	1.00	-
22	520626.67	1274686.69	Картометрический	1.00	-
23	520633.48	1274656.61	Картометрический	1.00	-
24	520637.82	1274650.12	Картометрический	1.00	-
25	520647.64	1274647.71	Картометрический	1.00	-
26	520666.16	1274643.12	Картометрический	1.00	-
1	520691.10	1274637.53	Картометрический	1.00	-
3. Сведения о характерных точках части (частей) границы объекта					
Обозначение характерных точек части границы	Координаты, м		Метод определения координат характерной точки	Средняя квадратическая погрешность положения характерной точки (Mt), м	Описание обозначения точки на местности (при наличии)
	X	Y			
1	2	3	4	5	6
Часть №					
-	-	-	-	-	-

План границ объекта



Масштаб 1:2000

Используемые условные знаки и обозначения :




границы территориальной зоны



характерная точка границ территориальной зоны

Заместитель руководителя БУВО «Нормативно-проектный центр»

Подпись  А.В. Ромашов Дата « 14 » февраля 2020 г.

Место для оттиска печати (при наличии) лица, составившего описание местоположения границ объекта



ОПИСАНИЕ МЕСТОПОЛОЖЕНИЯ ГРАНИЦ

Зона улиц, дорог, инженерной и транспортной инфраструктуры – ИТ1

 (наименование объекта, местоположение границ которого описано
 (далее - объект))

Раздел 1

Сведения об объекте		
№ п/п	Характеристики объекта	Описание характеристик
1	2	3
1	Местоположение объекта	Воронежская область, Семилукский муниципальный район, Лосевское сельское поселение, село Лосево
2	Площадь объекта \pm величина погрешности определения площади ($P \pm \Delta P$)	42474 \pm 721 м ²
3	Иные характеристики объекта	-

Сведения о местоположении границ объекта					
1. Система координат: МСК - 36, зона 1					
2. Сведения о характерных точках границ объекта					
Обозначение характерных точек границ	Координаты, м		Метод определения координат характерной точки	Средняя квадратическая погрешность положения характерной точки (Mt), м	Описание обозначения точки на местности (при наличии)
	X	Y			
1	2	3	4	5	6
1	521222.10	1274100.83	Картометрический	1.00	-
2	521217.51	1274109.48	Картометрический	1.00	-
3	521214.39	1274121.66	Картометрический	1.00	-
4	521203.67	1274114.57	Картометрический	1.00	-
5	521132.45	1274072.49	Картометрический	1.00	-
6	521028.77	1274009.07	Картометрический	1.00	-
7	520998.84	1273990.47	Картометрический	1.00	-
8	520961.59	1273973.03	Картометрический	1.00	-
9	520931.86	1273959.93	Картометрический	1.00	-
10	520902.78	1273944.20	Картометрический	1.00	-
11	520875.28	1273931.26	Картометрический	1.00	-
12	520834.44	1273911.87	Картометрический	1.00	-
13	520830.86	1273916.84	Картометрический	1.00	-
14	520825.22	1273930.61	Картометрический	1.00	-
15	520818.34	1273957.08	Картометрический	1.00	-
16	520802.77	1274045.15	Картометрический	1.00	-
17	520797.26	1274071.89	Картометрический	1.00	-
18	520796.17	1274083.78	Картометрический	1.00	-
19	520791.55	1274098.57	Картометрический	1.00	-
20	520783.84	1274140.98	Картометрический	1.00	-
21	520780.25	1274169.15	Картометрический	1.00	-
22	520778.42	1274196.60	Картометрический	1.00	-
23	520780.16	1274216.40	Картометрический	1.00	-
24	520783.33	1274232.35	Картометрический	1.00	-
25	520790.85	1274255.54	Картометрический	1.00	-
26	520794.63	1274259.38	Картометрический	1.00	-
27	520811.34	1274265.13	Картометрический	1.00	-
28	520810.31	1274276.25	Картометрический	1.00	-
29	520803.08	1274275.56	Картометрический	1.00	-
30	520799.29	1274277.82	Картометрический	1.00	-
31	520801.06	1274292.27	Картометрический	1.00	-
32	520803.67	1274302.98	Картометрический	1.00	-
33	520806.79	1274312.24	Картометрический	1.00	-
34	520813.37	1274337.11	Картометрический	1.00	-
35	520820.48	1274352.70	Картометрический	1.00	-
36	520836.78	1274379.54	Картометрический	1.00	-

1	2	3	4	5	6
37	520848.54	1274407.89	Картометрический	1.00	-
38	520852.81	1274431.51	Картометрический	1.00	-
39	520852.05	1274449.91	Картометрический	1.00	-
40	520846.79	1274480.51	Картометрический	1.00	-
41	520833.32	1274508.17	Картометрический	1.00	-
42	520796.15	1274557.10	Картометрический	1.00	-
43	520775.61	1274582.71	Картометрический	1.00	-
44	520762.76	1274598.83	Картометрический	1.00	-
45	520763.10	1274606.06	Картометрический	1.00	-
46	520768.05	1274614.48	Картометрический	1.00	-
47	520764.24	1274617.64	Картометрический	1.00	-
48	520759.23	1274621.79	Картометрический	1.00	-
49	520753.80	1274616.18	Картометрический	1.00	-
50	520743.59	1274616.57	Картометрический	1.00	-
51	520721.31	1274626.47	Картометрический	1.00	-
52	520691.60	1274635.41	Картометрический	1.00	-
53	520691.10	1274637.53	Картометрический	1.00	-
54	520666.16	1274643.12	Картометрический	1.00	-
55	520647.64	1274647.71	Картометрический	1.00	-
56	520637.82	1274650.12	Картометрический	1.00	-
57	520633.48	1274656.61	Картометрический	1.00	-
58	520626.67	1274686.69	Картометрический	1.00	-
59	520624.65	1274699.13	Картометрический	1.00	-
60	520621.43	1274729.87	Картометрический	1.00	-
61	520621.62	1274749.48	Картометрический	1.00	-
62	520624.22	1274760.77	Картометрический	1.00	-
63	520633.18	1274778.91	Картометрический	1.00	-
64	520641.09	1274798.53	Картометрический	1.00	-
65	520668.63	1274854.57	Картометрический	1.00	-
66	520699.44	1274901.83	Картометрический	1.00	-
67	520690.78	1274906.14	Картометрический	1.00	-
68	520679.16	1274885.58	Картометрический	1.00	-
69	520675.86	1274878.72	Картометрический	1.00	-
70	520664.04	1274860.28	Картометрический	1.00	-
71	520648.22	1274834.10	Картометрический	1.00	-
72	520638.78	1274815.76	Картометрический	1.00	-
73	520623.57	1274782.59	Картометрический	1.00	-
74	520614.54	1274766.07	Картометрический	1.00	-
75	520610.46	1274751.94	Картометрический	1.00	-
76	520608.30	1274736.80	Картометрический	1.00	-
77	520602.41	1274733.18	Картометрический	1.00	-
78	520598.66	1274735.19	Картометрический	1.00	-
79	520591.98	1274726.49	Картометрический	1.00	-
80	520599.63	1274720.42	Картометрический	1.00	-
81	520606.73	1274714.63	Картометрический	1.00	-
82	520612.28	1274706.05	Картометрический	1.00	-
83	520616.70	1274687.01	Картометрический	1.00	-
84	520618.94	1274679.39	Картометрический	1.00	-

1	2	3	4	5	6
85	520619.15	1274662.06	Картометрический	1.00	-
86	520619.21	1274657.36	Картометрический	1.00	-
87	520616.82	1274650.58	Картометрический	1.00	-
88	520609.64	1274648.15	Картометрический	1.00	-
89	520611.91	1274636.17	Картометрический	1.00	-
90	520626.40	1274636.81	Картометрический	1.00	-
91	520637.48	1274635.57	Картометрический	1.00	-
92	520684.33	1274624.84	Картометрический	1.00	-
93	520720.46	1274613.79	Картометрический	1.00	-
94	520733.27	1274607.78	Картометрический	1.00	-
95	520748.53	1274596.05	Картометрический	1.00	-
96	520767.94	1274574.41	Картометрический	1.00	-
97	520787.94	1274547.46	Картометрический	1.00	-
98	520821.14	1274501.96	Картометрический	1.00	-
99	520834.75	1274476.17	Картометрический	1.00	-
100	520839.41	1274447.47	Картометрический	1.00	-
101	520838.88	1274424.26	Картометрический	1.00	-
102	520835.35	1274408.08	Картометрический	1.00	-
103	520830.43	1274395.94	Картометрический	1.00	-
104	520805.62	1274356.69	Картометрический	1.00	-
105	520797.72	1274340.14	Картометрический	1.00	-
106	520789.17	1274320.14	Картометрический	1.00	-
107	520785.01	1274307.32	Картометрический	1.00	-
108	520784.24	1274295.09	Картометрический	1.00	-
109	520773.37	1274243.40	Картометрический	1.00	-
110	520765.84	1274216.49	Картометрический	1.00	-
111	520764.54	1274196.35	Картометрический	1.00	-
112	520765.94	1274165.89	Картометрический	1.00	-
113	520771.35	1274133.06	Картометрический	1.00	-
114	520778.80	1274093.20	Картометрический	1.00	-
115	520780.22	1274079.65	Картометрический	1.00	-
116	520783.63	1274068.07	Картометрический	1.00	-
117	520789.18	1274039.82	Картометрический	1.00	-
118	520801.14	1273962.80	Картометрический	1.00	-
119	520805.84	1273922.58	Картометрический	1.00	-
120	520810.10	1273906.68	Картометрический	1.00	-
121	520808.95	1273900.99	Картометрический	1.00	-
122	520798.64	1273897.08	Картометрический	1.00	-
123	520787.80	1273892.02	Картометрический	1.00	-
124	520783.89	1273886.50	Картометрический	1.00	-
125	520785.44	1273879.09	Картометрический	1.00	-
126	520787.62	1273869.58	Картометрический	1.00	-
127	520791.99	1273863.83	Картометрический	1.00	-
128	520807.87	1273863.54	Картометрический	1.00	-
129	520823.64	1273876.39	Картометрический	1.00	-
130	520829.77	1273863.36	Картометрический	1.00	-
131	520838.38	1273831.09	Картометрический	1.00	-
132	520852.19	1273833.32	Картометрический	1.00	-

1	2	3	4	5	6
133	520840.20	1273885.15	Картометрический	1.00	-
134	520947.04	1273943.28	Картометрический	1.00	-
135	520975.03	1273955.98	Картометрический	1.00	-
136	521031.27	1273986.25	Картометрический	1.00	-
137	521141.27	1274055.69	Картометрический	1.00	-
138	521218.08	1274100.65	Картометрический	1.00	-
1	521222.10	1274100.83	Картометрический	1.00	-
139	520807.07	1274976.51	Картометрический	1.00	-
140	520818.63	1274988.00	Картометрический	1.00	-
141	520822.42	1274997.36	Картометрический	1.00	-
142	520823.08	1275005.43	Картометрический	1.00	-
143	520817.64	1275007.98	Картометрический	1.00	-
144	520802.15	1274979.15	Картометрический	1.00	-
139	520807.07	1274976.51	Картометрический	1.00	-
145	520757.12	1273851.56	Картометрический	1.00	-
146	520751.75	1273862.20	Картометрический	1.00	-
147	520743.76	1273866.73	Картометрический	1.00	-
148	520736.40	1273865.01	Картометрический	1.00	-
149	520721.80	1273855.37	Картометрический	1.00	-
150	520694.67	1273838.33	Картометрический	1.00	-
151	520662.10	1273817.10	Картометрический	1.00	-
152	520633.32	1273800.19	Картометрический	1.00	-
153	520630.21	1273801.85	Картометрический	1.00	-
154	520621.17	1273813.33	Картометрический	1.00	-
155	520611.33	1273802.11	Картометрический	1.00	-
156	520615.04	1273786.98	Картометрический	1.00	-
157	520576.03	1273761.61	Картометрический	1.00	-
158	520336.62	1273613.29	Картометрический	1.00	-
159	520327.83	1273609.83	Картометрический	1.00	-
160	520319.58	1273620.73	Картометрический	1.00	-
161	520328.76	1273641.92	Картометрический	1.00	-
162	520310.08	1273680.95	Картометрический	1.00	-
163	520279.20	1273661.15	Картометрический	1.00	-
164	520266.47	1273653.48	Картометрический	1.00	-
165	520292.09	1273630.20	Картометрический	1.00	-
166	520308.59	1273615.91	Картометрический	1.00	-
167	520309.38	1273612.54	Картометрический	1.00	-
168	520313.66	1273601.50	Картометрический	1.00	-
169	520300.30	1273593.60	Картометрический	1.00	-
170	520316.83	1273579.43	Картометрический	1.00	-
171	520321.84	1273577.04	Картометрический	1.00	-
172	520333.07	1273575.94	Картометрический	1.00	-
173	520350.13	1273561.13	Картометрический	1.00	-
174	520360.92	1273568.27	Картометрический	1.00	-
175	520344.35	1273586.68	Картометрический	1.00	-
176	520349.67	1273598.01	Картометрический	1.00	-

1	2	3	4	5	6
177	520589.65	1273747.38	Картометрический	1.00	-
178	520599.08	1273751.30	Картометрический	1.00	-
179	520689.29	1273806.37	Картометрический	1.00	-
180	520748.17	1273835.15	Картометрический	1.00	-
181	520753.47	1273841.68	Картометрический	1.00	-
145	520757.12	1273851.56	Картометрический	1.00	-
3. Сведения о характерных точках части (частей) границы объекта					
Обозначение характерных точек части границы	Координаты, м		Метод определения координат характерной точки	Средняя квадратическая погрешность положения характерной точки (Mt), м	Описание обозначения точки на местности (при наличии)
	X	Y			
1	2	3	4	5	6
Часть №					
-	-	-	-	-	-

Раздел 4
План границ объекта



Масштаб 1:5000

Используемые условные знаки и обозначения:

— границы территориальной зоны

• 1 — характеристика точка границ территориальной зоны



Заместитель руководителя БУНО «Нормативно-проектный центр»

Подпись: А. В. Ромашов Дата: 14 февраля 2020 г.

Место для оттиска печати (для газетного листа, составившего описание местоположения границ объекта)

Приложение №2
к правилам землепользования и застройки
Лосевского сельского поселения
Семилукского муниципального района
Воронежской области

**СВЕДЕНИЯ О ГРАНИЦАХ ТЕРРИТОРИАЛЬНЫХ ЗОН,
СОДЕРЖАЩИЕ ГРАФИЧЕСКОЕ ОПИСАНИЕ МЕСТОПОЛОЖЕНИЯ
ГРАНИЦ ТЕРРИТОРИАЛЬНЫХ ЗОН, ПЕРЕЧЕНЬ КООРДИНАТ
ХАРАКТЕРНЫХ ТОЧЕК ГРАНИЦ ТЕРРИТОРИАЛЬНЫХ ЗОН
ХУТОРА БЕХТЕЕВКА**

ОПИСАНИЕ МЕСТОПОЛОЖЕНИЯ ГРАНИЦ

Зона застройки индивидуальными жилыми домами – Ж1

(наименование объекта, местоположение границ которого описано
(далее - объект)

Раздел 1

Сведения об объекте		
№ п/п	Характеристики объекта	Описание характеристик
1	2	3
1	Местоположение объекта	Воронежская область, Семилукский муниципальный район, Лосевское сельское поселение, хутор Бехтеевка
2	Площадь объекта ± величина погрешности определения площади ($P \pm \Delta P$)	388074+/-2180 м ²
3	Иные характеристики объекта	-

Сведения о местоположении границ объекта					
1. Система координат: МСК - 36, зона 1					
2. Сведения о характерных точках границ объекта					
Обозначение характерных точек границ	Координаты, м		Метод определения координат характерной точки	Средняя квадратическая погрешность положения характерной точки (Mt), м	Описание обозначения точки на местности (при наличии)
	X	Y			
1	2	3	4	5	6
1	524028.55	1270333.12	Картометрический	1.00	-
2	524010.57	1270341.40	Картометрический	1.00	-
3	524027.53	1270370.11	Картометрический	1.00	-
4	523999.64	1270386.51	Картометрический	1.00	-
5	523985.22	1270355.47	Картометрический	1.00	-
6	523867.75	1270415.46	Картометрический	1.00	-
7	523823.30	1270418.17	Картометрический	1.00	-
8	523806.69	1270392.84	Картометрический	1.00	-
9	523775.01	1270412.01	Картометрический	1.00	-
10	523769.34	1270416.64	Картометрический	1.00	-
11	523779.98	1270430.86	Картометрический	1.00	-
12	523774.95	1270435.44	Картометрический	1.00	-
13	523826.17	1270505.75	Картометрический	1.00	-
14	523618.42	1270655.08	Картометрический	1.00	-
15	523552.42	1270668.47	Картометрический	1.00	-
16	523540.79	1270672.04	Картометрический	1.00	-
17	523521.95	1270675.76	Картометрический	1.00	-
18	523493.52	1270695.57	Картометрический	1.00	-
19	523443.42	1270733.19	Картометрический	1.00	-
20	523384.93	1270799.86	Картометрический	1.00	-
21	523387.24	1270804.10	Картометрический	1.00	-
22	523366.44	1270825.30	Картометрический	1.00	-
23	523342.68	1270849.70	Картометрический	1.00	-
24	523320.31	1270869.92	Картометрический	1.00	-
25	523318.30	1270866.12	Картометрический	1.00	-
26	523290.91	1270883.88	Картометрический	1.00	-
27	523281.31	1270888.40	Картометрический	1.00	-
28	523244.05	1270888.12	Картометрический	1.00	-
29	523229.31	1270886.34	Картометрический	1.00	-
30	523207.72	1270887.69	Картометрический	1.00	-
31	523145.28	1270900.35	Картометрический	1.00	-

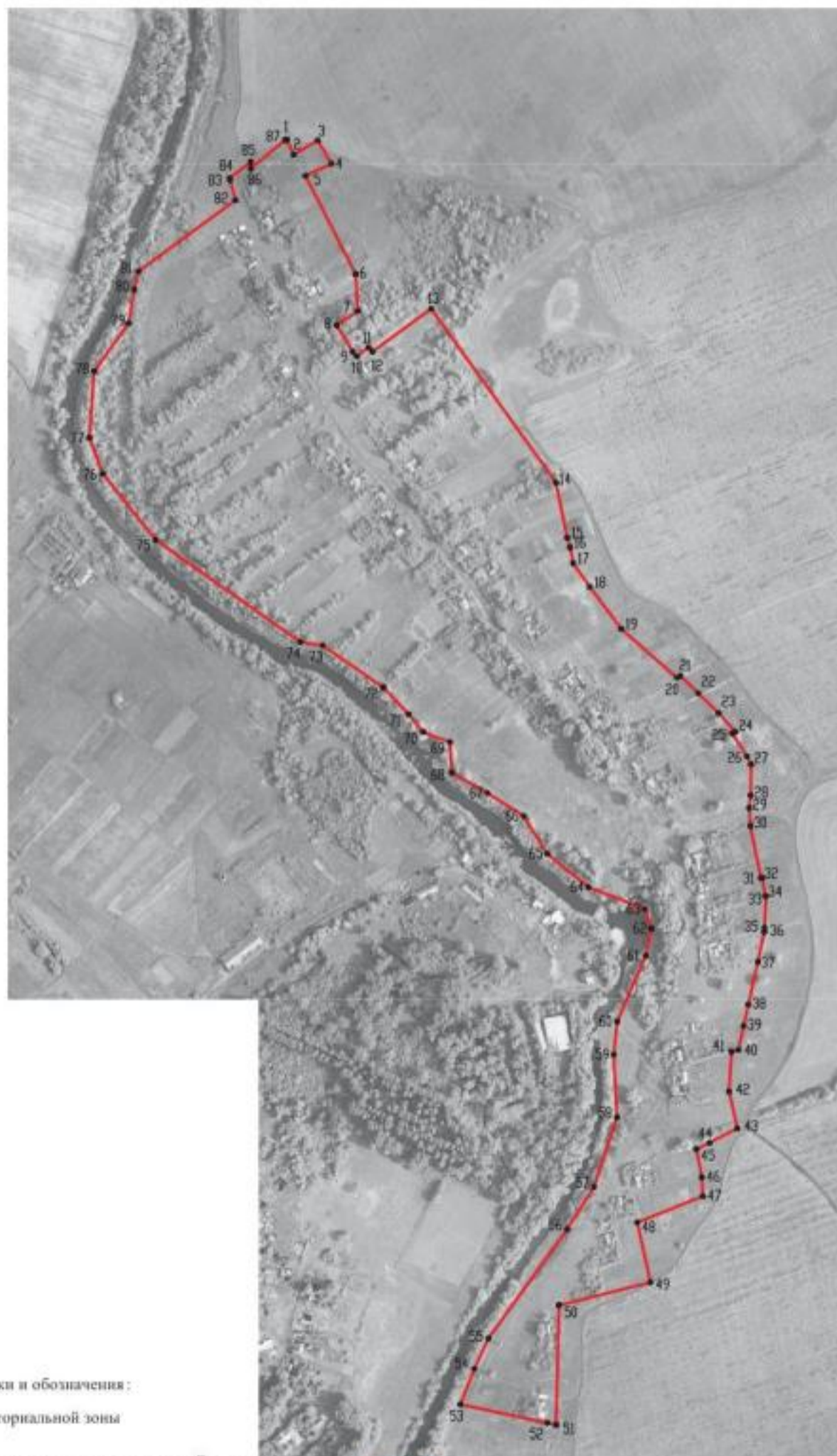
1	2	3	4	5	6
32	523145.78	1270902.02	Картометрический	1.00	-
33	523123.63	1270905.63	Картометрический	1.00	-
34	523123.87	1270906.47	Картометрический	1.00	-
35	523085.84	1270904.64	Картометрический	1.00	-
36	523081.12	1270904.41	Картометрический	1.00	-
37	523045.15	1270896.51	Картометрический	1.00	-
38	522993.92	1270885.26	Картометрический	1.00	-
39	522968.63	1270879.70	Картометрический	1.00	-
40	522939.86	1270873.38	Картометрический	1.00	-
41	522937.76	1270865.09	Картометрический	1.00	-
42	522890.06	1270862.24	Картометрический	1.00	-
43	522846.08	1270872.18	Картометрический	1.00	-
44	522828.75	1270839.02	Картометрический	1.00	-
45	522821.33	1270823.15	Картометрический	1.00	-
46	522787.73	1270829.70	Картометрический	1.00	-
47	522764.89	1270831.00	Картометрический	1.00	-
48	522733.41	1270752.39	Картометрический	1.00	-
49	522661.95	1270768.30	Картометрический	1.00	-
50	522634.48	1270658.89	Картометрический	1.00	-
51	522491.36	1270655.11	Картометрический	1.00	-
52	522493.51	1270645.10	Картометрический	1.00	-
53	522515.93	1270540.83	Картометрический	1.00	-
54	522558.40	1270557.43	Картометрический	1.00	-
55	522594.85	1270574.40	Картометрический	1.00	-
56	522725.32	1270668.49	Картометрический	1.00	-
57	522775.98	1270700.62	Картометрический	1.00	-
58	522859.30	1270727.94	Картометрический	1.00	-
59	522934.08	1270724.25	Картометрический	1.00	-
60	522973.82	1270728.45	Картометрический	1.00	-
61	523052.58	1270762.55	Картометрический	1.00	-
62	523084.96	1270769.09	Картометрический	1.00	-
63	523108.37	1270761.43	Картометрический	1.00	-
64	523134.40	1270694.11	Картометрический	1.00	-
65	523174.48	1270644.70	Картометрический	1.00	-
66	523219.41	1270616.50	Картометрический	1.00	-
67	523247.02	1270573.38	Картометрический	1.00	-
68	523271.61	1270530.45	Картометрический	1.00	-
69	523308.02	1270528.18	Картометрический	1.00	-
70	523319.76	1270496.25	Картометрический	1.00	-
71	523341.34	1270478.79	Картометрический	1.00	-
72	523373.62	1270448.49	Картометрический	1.00	-
73	523423.58	1270376.06	Картометрический	1.00	-
74	523427.81	1270349.20	Картометрический	1.00	-
75	523549.94	1270175.97	Картометрический	1.00	-

1	2	3	4	5	6
76	523629.11	1270112.97	Картометрический	1.00	-
77	523672.14	1270097.04	Картометрический	1.00	-
78	523751.44	1270102.59	Картометрический	1.00	-
79	523808.92	1270143.91	Картометрический	1.00	-
80	523849.48	1270150.88	Картометрический	1.00	-
81	523871.08	1270155.96	Картометрический	1.00	-
82	523956.12	1270271.67	Картометрический	1.00	-
83	523980.23	1270265.23	Картометрический	1.00	-
84	523982.36	1270264.66	Картометрический	1.00	-
85	524001.75	1270290.11	Картометрический	1.00	-
86	523993.70	1270290.17	Картометрический	1.00	-
87	524027.99	1270330.92	Картометрический	1.00	-
1	524028.55	1270333.12	Картометрический	1.00	-

3. Сведения о характерных точках части (частей) границы объекта

Обозначение характерных точек части границы	Координаты, м		Метод определения координат характерной точки	Средняя квадратическая погрешность положения характерной точки (Mt), м	Описание обозначения точки на местности (при наличии)
	X	Y			
1	2	3	4	5	6
Часть №					
-	-	-		-	-

Раздел 4
План границ объекта



Используемые условные знаки и обозначения:



границы территориальной зоны



характерная точка границ территориальной зоны

Масштаб 1:5000

Заместитель руководителя БУВО «Нормативно-проектный центр»

Подпись  А.В. Ромашов Дата « 14 » февраля 2020 г.

Место для оттиска печати (при наличии) лица, составившего описание местоположения границ объекта



Приложение №3
к правилам землепользования и застройки
Лосевского сельского поселения
Семилукского муниципального района
Воронежской области

**СВЕДЕНИЯ О ГРАНИЦАХ ТЕРРИТОРИАЛЬНЫХ ЗОН,
СОДЕРЖАЩИЕ ГРАФИЧЕСКОЕ ОПИСАНИЕ МЕСТОПОЛОЖЕНИЯ
ГРАНИЦ ТЕРРИТОРИАЛЬНЫХ ЗОН, ПЕРЕЧЕНЬ КООРДИНАТ
ХАРАКТЕРНЫХ ТОЧЕК ГРАНИЦ ТЕРРИТОРИАЛЬНЫХ ЗОН
СЕЛА ВОЗНЕСЕНКА**

ОПИСАНИЕ МЕСТОПОЛОЖЕНИЯ ГРАНИЦ

Зона застройки индивидуальными жилыми домами – Ж1

(наименование объекта, местоположение границ которого описано
(далее - объект)

Раздел 1

Сведения об объекте		
№ п/п	Характеристики объекта	Описание характеристик
1	2	3
1	Местоположение объекта	Воронежская область, Семилукский муниципальный район, Лосевское сельское поселение, село Вознесенка
2	Площадь объекта \pm величина погрешности определения площади ($P \pm \Delta P$)	3077893 \pm 6140 м ²
3	Иные характеристики объекта	-

Раздел 2

Сведения о местоположении границ объекта					
1. Система координат: МСК - 36, зона 1					
2. Сведения о характерных точках границ объекта					
Обозначение характерных точек границ	Координаты, м		Метод определения координат характерной точки	Средняя квадратическая погрешность положения характерной точки (Mt), м	Описание обозначения точки на местности (при наличии)
	X	Y			
1	2	3	4	5	6
1	520003.26	1273831.44	Картометрический	1.00	-
2	520082.22	1273969.62	Картометрический	1.00	-
3	520016.36	1274067.28	Картометрический	1.00	-
4	519996.64	1274066.30	Картометрический	1.00	-
5	519984.59	1274061.08	Картометрический	1.00	-
6	519992.76	1274148.90	Картометрический	1.00	-
7	519932.88	1274173.64	Картометрический	1.00	-
8	519877.71	1274202.13	Картометрический	1.00	-
9	519901.40	1274296.45	Картометрический	1.00	-
10	519805.76	1274262.03	Картометрический	1.00	-
11	519635.22	1274218.39	Картометрический	1.00	-
12	519592.60	1274207.57	Картометрический	1.00	-
13	519472.82	1274156.14	Картометрический	1.00	-
14	519379.09	1274152.76	Картометрический	1.00	-
15	519239.02	1274135.80	Картометрический	1.00	-
16	519203.24	1274129.89	Картометрический	1.00	-
17	519166.17	1274111.17	Картометрический	1.00	-
18	519133.96	1274097.23	Картометрический	1.00	-
19	519096.28	1274094.44	Картометрический	1.00	-
20	519078.06	1274083.84	Картометрический	1.00	-
21	519075.80	1274048.91	Картометрический	1.00	-
22	519163.52	1274037.38	Картометрический	1.00	-
23	519172.76	1274068.56	Картометрический	1.00	-
24	519296.43	1274068.07	Картометрический	1.00	-
25	519389.32	1274080.17	Картометрический	1.00	-
26	519459.78	1274094.20	Картометрический	1.00	-
27	519503.91	1274101.76	Картометрический	1.00	-
28	519559.37	1274099.47	Картометрический	1.00	-
29	519650.61	1274078.20	Картометрический	1.00	-
30	519719.51	1274027.59	Картометрический	1.00	-
31	519836.93	1273938.18	Картометрический	1.00	-
32	519871.59	1273917.50	Картометрический	1.00	-
33	519908.38	1273889.70	Картометрический	1.00	-
34	519928.71	1273875.96	Картометрический	1.00	-
35	519951.64	1273862.15	Картометрический	1.00	-
1	520003.26	1273831.44	Картометрический	1.00	-

1	2	3	4	5	6
36	518674.35	1273542.78	Картометрический	1.00	-
37	518575.56	1273660.35	Картометрический	1.00	-
38	518273.40	1273549.11	Картометрический	1.00	-
39	518265.30	1273545.38	Картометрический	1.00	-
40	518261.86	1273502.30	Картометрический	1.00	-
41	518281.60	1273449.26	Картометрический	1.00	-
42	518329.17	1273278.14	Картометрический	1.00	-
43	518340.76	1273267.95	Картометрический	1.00	-
44	518346.52	1273248.01	Картометрический	1.00	-
45	518373.77	1273230.11	Картометрический	1.00	-
46	518400.77	1273229.72	Картометрический	1.00	-
47	518494.52	1273337.00	Картометрический	1.00	-
36	518674.35	1273542.78	Картометрический	1.00	-
48	519159.75	1274501.05	Картометрический	1.00	-
49	519164.67	1274515.87	Картометрический	1.00	-
50	519182.03	1274611.31	Картометрический	1.00	-
51	519191.45	1274722.77	Картометрический	1.00	-
52	519146.32	1274819.45	Картометрический	1.00	-
53	519090.42	1274846.16	Картометрический	1.00	-
54	519027.99	1274863.89	Картометрический	1.00	-
55	518966.06	1274887.13	Картометрический	1.00	-
56	518917.22	1274926.31	Картометрический	1.00	-
57	518881.11	1275028.95	Картометрический	1.00	-
58	518857.52	1275138.04	Картометрический	1.00	-
59	518851.90	1275237.56	Картометрический	1.00	-
60	518886.30	1275342.93	Картометрический	1.00	-
61	518922.03	1275405.30	Картометрический	1.00	-
62	518966.22	1275454.63	Картометрический	1.00	-
63	519008.98	1275478.13	Картометрический	1.00	-
64	518986.66	1275490.96	Картометрический	1.00	-
65	518908.33	1275503.59	Картометрический	1.00	-
66	518887.55	1275553.40	Картометрический	1.00	-
67	518867.95	1275547.19	Картометрический	1.00	-
68	518856.80	1275570.35	Картометрический	1.00	-
69	518957.77	1275636.89	Картометрический	1.00	-
70	518993.41	1275680.88	Картометрический	1.00	-
71	518909.43	1275717.10	Картометрический	1.00	-
72	518850.99	1275755.95	Картометрический	1.00	-
73	518836.82	1275745.16	Картометрический	1.00	-
74	518813.50	1275757.00	Картометрический	1.00	-
75	518841.21	1275809.78	Картометрический	1.00	-
76	518853.49	1275805.68	Картометрический	1.00	-
77	518860.54	1275826.05	Картометрический	1.00	-
78	518843.15	1275833.60	Картометрический	1.00	-
79	518839.25	1275835.24	Картометрический	1.00	-
80	518773.75	1275862.86	Картометрический	1.00	-
81	518731.41	1275904.02	Картометрический	1.00	-

1	2	3	4	5	6
82	518722.47	1275918.56	Картометрический	1.00	-
83	518708.79	1275972.28	Картометрический	1.00	-
84	518696.04	1276019.49	Картометрический	1.00	-
85	518670.90	1276073.40	Картометрический	1.00	-
86	518607.95	1276171.42	Картометрический	1.00	-
87	518550.51	1276237.35	Картометрический	1.00	-
88	518469.70	1276281.14	Картометрический	1.00	-
89	518389.36	1276322.93	Картометрический	1.00	-
90	518354.51	1276395.00	Картометрический	1.00	-
91	518357.02	1276520.98	Картометрический	1.00	-
92	518377.12	1276652.17	Картометрический	1.00	-
93	518408.84	1276759.18	Картометрический	1.00	-
94	518404.89	1276887.76	Картометрический	1.00	-
95	518401.37	1276967.09	Картометрический	1.00	-
96	518396.81	1277069.91	Картометрический	1.00	-
97	518407.08	1277224.73	Картометрический	1.00	-
98	518373.54	1277336.72	Картометрический	1.00	-
99	518369.79	1277349.83	Картометрический	1.00	-
100	518359.66	1277379.87	Картометрический	1.00	-
101	518345.04	1277429.99	Картометрический	1.00	-
102	518343.91	1277438.05	Картометрический	1.00	-
103	518366.62	1277443.33	Картометрический	1.00	-
104	518355.92	1277471.19	Картометрический	1.00	-
105	518339.46	1277514.06	Картометрический	1.00	-
106	518295.67	1277631.26	Картометрический	1.00	-
107	518284.20	1277693.11	Картометрический	1.00	-
108	518271.48	1277746.91	Картометрический	1.00	-
109	518259.59	1277771.45	Картометрический	1.00	-
110	518207.33	1277854.40	Картометрический	1.00	-
111	518164.01	1277900.06	Картометрический	1.00	-
112	518092.17	1277944.06	Картометрический	1.00	-
113	518076.26	1277933.02	Картометрический	1.00	-
114	518067.81	1277941.17	Картометрический	1.00	-
115	517952.80	1278073.14	Картометрический	1.00	-
116	517869.30	1278167.99	Картометрический	1.00	-
117	517832.70	1278230.78	Картометрический	1.00	-
118	517708.74	1278147.08	Картометрический	1.00	-
119	517680.98	1278125.62	Картометрический	1.00	-
120	517599.95	1278069.70	Картометрический	1.00	-
121	517696.16	1278011.17	Картометрический	1.00	-
122	517789.11	1277961.31	Картометрический	1.00	-
123	517816.11	1277940.89	Картометрический	1.00	-
124	517914.69	1277835.14	Картометрический	1.00	-
125	517947.15	1277787.30	Картометрический	1.00	-
126	517990.15	1277723.77	Картометрический	1.00	-
127	517994.23	1277665.05	Картометрический	1.00	-
128	517933.64	1277615.39	Картометрический	1.00	-
129	517979.01	1277556.74	Картометрический	1.00	-

1	2	3	4	5	6
130	517981.22	1277550.45	Картометрический	1.00	-
131	517994.21	1277513.42	Картометрический	1.00	-
132	517999.49	1277506.10	Картометрический	1.00	-
133	517969.54	1277503.76	Картометрический	1.00	-
134	517921.65	1277487.63	Картометрический	1.00	-
135	517925.29	1277465.55	Картометрический	1.00	-
136	517925.89	1277453.11	Картометрический	1.00	-
137	517952.29	1277425.25	Картометрический	1.00	-
138	517982.77	1277413.30	Картометрический	1.00	-
139	517968.49	1277280.22	Картометрический	1.00	-
140	517960.11	1277216.86	Картометрический	1.00	-
141	518053.52	1277202.31	Картометрический	1.00	-
142	518026.01	1277077.54	Картометрический	1.00	-
143	518017.63	1277071.78	Картометрический	1.00	-
144	518017.64	1276994.48	Картометрический	1.00	-
145	518019.37	1276994.57	Картометрический	1.00	-
146	518144.71	1277006.19	Картометрический	1.00	-
147	518159.38	1276986.69	Картометрический	1.00	-
148	518198.25	1276897.10	Картометрический	1.00	-
149	518214.10	1276851.14	Картометрический	1.00	-
150	518230.27	1276799.41	Картометрический	1.00	-
151	518229.38	1276771.42	Картометрический	1.00	-
152	518214.41	1276686.14	Картометрический	1.00	-
153	518201.97	1276584.29	Картометрический	1.00	-
154	518205.94	1276534.97	Картометрический	1.00	-
155	518194.15	1276399.30	Картометрический	1.00	-
156	518201.37	1276352.05	Картометрический	1.00	-
157	518196.68	1276278.41	Картометрический	1.00	-
158	518197.77	1276272.44	Картометрический	1.00	-
159	518147.28	1276160.43	Картометрический	1.00	-
160	518149.36	1276091.92	Картометрический	1.00	-
161	518156.13	1276002.56	Картометрический	1.00	-
162	518183.83	1275904.33	Картометрический	1.00	-
163	518247.88	1275855.53	Картометрический	1.00	-
164	518278.49	1275820.71	Картометрический	1.00	-
165	518263.82	1275800.52	Картометрический	1.00	-
166	518213.48	1275760.95	Картометрический	1.00	-
167	518188.30	1275735.72	Картометрический	1.00	-
168	518167.49	1275717.26	Картометрический	1.00	-
169	518133.42	1275696.46	Картометрический	1.00	-
170	518087.19	1275665.57	Картометрический	1.00	-
171	518054.09	1275724.77	Картометрический	1.00	-
172	518028.24	1275789.36	Картометрический	1.00	-
173	518038.68	1275944.94	Картометрический	1.00	-
174	518029.98	1275998.97	Картометрический	1.00	-
175	518017.70	1276044.78	Картометрический	1.00	-
176	517880.34	1276038.72	Картометрический	1.00	-
177	517872.72	1275934.70	Картометрический	1.00	-

1	2	3	4	5	6
178	517851.13	1275555.83	Картометрический	1.00	-
179	517837.79	1275509.59	Картометрический	1.00	-
180	517786.45	1275363.86	Картометрический	1.00	-
181	517764.15	1275307.94	Картометрический	1.00	-
182	517745.03	1275286.58	Картометрический	1.00	-
183	517740.41	1275288.01	Картометрический	1.00	-
184	517735.48	1275289.38	Картометрический	1.00	-
185	517707.20	1275277.65	Картометрический	1.00	-
186	517695.85	1275240.52	Картометрический	1.00	-
187	517722.13	1275237.89	Картометрический	1.00	-
188	517751.95	1275236.44	Картометрический	1.00	-
189	517747.44	1275216.54	Картометрический	1.00	-
190	517780.84	1275209.80	Картометрический	1.00	-
191	517771.38	1275192.24	Картометрический	1.00	-
192	517745.87	1275133.04	Картометрический	1.00	-
193	517749.35	1275131.74	Картометрический	1.00	-
194	517764.58	1275124.34	Картометрический	1.00	-
195	517753.34	1275100.48	Картометрический	1.00	-
196	517736.73	1275067.68	Картометрический	1.00	-
197	517720.83	1275036.28	Картометрический	1.00	-
198	517705.18	1275004.66	Картометрический	1.00	-
199	517754.79	1275000.61	Картометрический	1.00	-
200	517779.44	1275009.18	Картометрический	1.00	-
201	517804.45	1275030.73	Картометрический	1.00	-
202	517833.63	1275065.86	Картометрический	1.00	-
203	517863.93	1275108.92	Картометрический	1.00	-
204	517900.45	1275172.50	Картометрический	1.00	-
205	517950.72	1275265.35	Картометрический	1.00	-
206	518000.52	1275276.56	Картометрический	1.00	-
207	518066.10	1275281.69	Картометрический	1.00	-
208	518141.31	1275273.41	Картометрический	1.00	-
209	518165.77	1275281.98	Картометрический	1.00	-
210	518187.75	1275298.18	Картометрический	1.00	-
211	518204.58	1275312.54	Картометрический	1.00	-
212	518230.93	1275273.90	Картометрический	1.00	-
213	518276.43	1275205.24	Картометрический	1.00	-
214	518311.80	1275236.09	Картометрический	1.00	-
215	518339.53	1275260.29	Картометрический	1.00	-
216	518341.26	1275261.80	Картометрический	1.00	-
217	518441.42	1275099.33	Картометрический	1.00	-
218	518368.68	1275015.38	Картометрический	1.00	-
219	518431.36	1274957.46	Картометрический	1.00	-
220	518498.10	1275008.50	Картометрический	1.00	-
221	518444.75	1275072.99	Картометрический	1.00	-
222	518468.28	1275093.87	Картометрический	1.00	-
223	518501.38	1275102.50	Картометрический	1.00	-
224	518537.31	1275039.64	Картометрический	1.00	-
225	518572.43	1274973.47	Картометрический	1.00	-

1	2	3	4	5	6
226	518554.26	1274955.16	Картометрический	1.00	-
227	518499.45	1274895.85	Картометрический	1.00	-
228	518432.17	1274823.00	Картометрический	1.00	-
229	518405.90	1274794.55	Картометрический	1.00	-
230	518389.73	1274777.05	Картометрический	1.00	-
231	518368.65	1274805.86	Картометрический	1.00	-
232	518094.74	1274642.31	Картометрический	1.00	-
233	518105.72	1274606.15	Картометрический	1.00	-
234	518086.54	1274587.19	Картометрический	1.00	-
235	518048.09	1274549.15	Картометрический	1.00	-
236	518043.84	1274544.94	Картометрический	1.00	-
237	517984.65	1274486.39	Картометрический	1.00	-
238	517828.21	1274331.65	Картометрический	1.00	-
239	517888.42	1274139.26	Картометрический	1.00	-
240	517992.25	1273782.21	Картометрический	1.00	-
241	518361.38	1273959.68	Картометрический	1.00	-
242	518394.85	1273975.78	Картометрический	1.00	-
243	518449.32	1273877.28	Картометрический	1.00	-
244	518462.41	1273855.27	Картометрический	1.00	-
245	518474.13	1273835.56	Картометрический	1.00	-
246	518502.81	1273787.31	Картометрический	1.00	-
247	518513.61	1273769.14	Картометрический	1.00	-
248	518560.67	1273785.75	Картометрический	1.00	-
249	518574.76	1273764.82	Картометрический	1.00	-
250	518468.75	1273745.25	Картометрический	1.00	-
251	518515.18	1273659.65	Картометрический	1.00	-
252	518596.09	1273733.09	Картометрический	1.00	-
253	518612.28	1273709.01	Картометрический	1.00	-
254	518666.01	1273741.82	Картометрический	1.00	-
255	518672.35	1273749.84	Картометрический	1.00	-
256	518685.76	1273773.81	Картометрический	1.00	-
257	518732.74	1273806.44	Картометрический	1.00	-
258	518747.43	1273819.29	Картометрический	1.00	-
259	518805.90	1273850.33	Картометрический	1.00	-
260	518809.03	1273858.82	Картометрический	1.00	-
261	518828.01	1273871.45	Картометрический	1.00	-
262	518851.64	1273886.63	Картометрический	1.00	-
263	518862.69	1273910.87	Картометрический	1.00	-
264	518878.73	1273944.08	Картометрический	1.00	-
265	518906.28	1274138.20	Картометрический	1.00	-
266	518924.91	1274138.42	Картометрический	1.00	-
267	518928.59	1274143.66	Картометрический	1.00	-
268	518949.45	1274271.37	Картометрический	1.00	-
269	518935.87	1274346.18	Картометрический	1.00	-
270	518949.78	1274347.10	Картометрический	1.00	-
271	518972.00	1274317.88	Картометрический	1.00	-
272	519001.55	1274328.63	Картометрический	1.00	-
273	519050.69	1274368.26	Картометрический	1.00	-

1	2	3	4	5	6
274	519099.42	1274447.19	Картометрический	1.00	-
275	519129.00	1274517.45	Картометрический	1.00	-
48	519159.75	1274501.05	Картометрический	1.00	-
276	517581.19	1274768.52	Картометрический	1.00	-
277	517571.03	1274787.89	Картометрический	1.00	-
278	517549.38	1274796.80	Картометрический	1.00	-
279	517469.51	1274804.92	Картометрический	1.00	-
280	517448.17	1274789.68	Картометрический	1.00	-
281	517401.07	1274849.03	Картометрический	1.00	-
282	517381.11	1274863.83	Картометрический	1.00	-
283	517388.26	1274993.11	Картометрический	1.00	-
284	517381.70	1274996.95	Картометрический	1.00	-
285	517361.42	1274992.60	Картометрический	1.00	-
286	517281.77	1274953.09	Картометрический	1.00	-
287	517080.51	1274864.26	Картометрический	1.00	-
288	517000.14	1274743.06	Картометрический	1.00	-
289	517000.86	1274739.12	Картометрический	1.00	-
290	517050.49	1274743.21	Картометрический	1.00	-
291	517126.26	1274678.78	Картометрический	1.00	-
292	517200.16	1274518.95	Картометрический	1.00	-
293	517195.15	1274477.54	Картометрический	1.00	-
294	517228.03	1274313.39	Картометрический	1.00	-
295	517335.33	1274348.60	Картометрический	1.00	-
296	517401.51	1274371.33	Картометрический	1.00	-
297	517416.95	1274378.97	Картометрический	1.00	-
298	517425.31	1274385.90	Картометрический	1.00	-
299	517436.88	1274411.29	Картометрический	1.00	-
300	517466.58	1274481.13	Картометрический	1.00	-
301	517485.36	1274524.35	Картометрический	1.00	-
302	517500.64	1274557.46	Картометрический	1.00	-
303	517508.39	1274578.22	Картометрический	1.00	-
304	517519.69	1274611.33	Картометрический	1.00	-
276	517581.19	1274768.52	Картометрический	1.00	-

3. Сведения о характерных точках части (частей) границы объекта

Обозначение характерных точек части границы	Координаты, м		Метод определения координат характерной точки	Средняя квадратическая погрешность положения характерной точки (Mt), м	Описание обозначения точки на местности (при наличии)
	X	Y			
1	2	3	4	5	6
Часть №					
-	-	-	-	-	-

Рисунг 4
План границ области



- Использованы условные знаки и обозначения:
- граница территориальной зоны
 - граница муниципального образования
 - характеристика точки граница территориальной зоны
 - Т

Масштаб 1:10000

Земельная кадастровая служба Истринско-протвинский центр
 Подпись: Девякин Д.А. «...» февраля 2020 г.
 Место для оттиска печати территориальной администрации Истринского района, осуществляющей функции территориальной администрации границ области

ОПИСАНИЕ МЕСТОПОЛОЖЕНИЯ ГРАНИЦ

Общественно-деловая зона – ОД

(наименование объекта, местоположение границ которого описано
(далее - объект)


Раздел 1

Сведения об объекте		
№ п/п	Характеристики объекта	Описание характеристик
1	2	3
1	Местоположение объекта	Воронежская область, Семилукский муниципальный район, Лосевское сельское поселение, село Вознесенка
2	Площадь объекта \pm величина погрешности определения площади ($P \pm \Delta P$)	11751+/-379 м ²
3	Иные характеристики объекта	-

Раздел 2

Сведения о местоположении границ объекта					
1. Система координат: МСК - 36, зона 1					
2. Сведения о характерных точках границ объекта					
Обозначение характерных точек границ	Координаты, м		Метод определения координат характерной точки	Средняя квадратическая погрешность положения характерной точки (Mt), м	Описание обозначения точки на местности (при наличии)
	X	Y			
1	2	3	4	5	6
1	518183.83	1275904.33	Картометрический	1.00	-
2	518123.37	1275945.66	Картометрический	1.00	-
3	518074.01	1275945.85	Картометрический	1.00	-
4	518038.68	1275944.94	Картометрический	1.00	-
5	518028.24	1275789.36	Картометрический	1.00	-
6	518114.31	1275872.88	Картометрический	1.00	-
1	518183.83	1275904.33	Картометрический	1.00	-
3. Сведения о характерных точках части (частей) границы объекта					
Обозначение характерных точек части границы	Координаты, м		Метод определения координат характерной точки	Средняя квадратическая погрешность положения характерной точки (Mt), м	Описание обозначения точки на местности (при наличии)
	X	Y			
1	2	3	4	5	6
Часть №					
-	-	-	-	-	-

План границ объекта



Масштаб 1:2000

Используемые условные знаки и обозначения:



границы территориальной зоны



характерная точка границ территориальной зоны

Заместитель руководителя БУВО «Нормативно-проектный центр»

Подпись  А.В. Ромашов Дата « 14 » февраля 2020 г.

Место для оттиска печати (при наличии) лица, составившего описание местоположения границ объекта



ОПИСАНИЕ МЕСТОПОЛОЖЕНИЯ ГРАНИЦ

Зона улиц, дорог, инженерной и транспортной инфраструктуры – ИТ1

 (наименование объекта, местоположение границ которого описано
 (далее - объект))

Раздел 1

Сведения об объекте		
№ п/п	Характеристики объекта	Описание характеристик
1	2	3
1	Местоположение объекта	Воронежская область, Семилукский муниципальный район, Лосевское сельское поселение, село Вознесенка
2	Площадь объекта \pm величина погрешности определения площади ($P \pm \Delta P$)	7308 \pm 299 м ²
3	Иные характеристики объекта	-

Раздел 2

Сведения о местоположении границ объекта					
1. Система координат: МСК - 36, зона 1					
2. Сведения о характерных точках границ объекта					
Обозначение характерных точек границ	Координаты, м		Метод определения координат характерной точки	Средняя квадратическая погрешность положения характерной точки (Mt), м	Описание обозначения точки на местности (при наличии)
	X	Y			
1	2	3	4	5	6
1	517601.36	1274771.39	Картометрический	1.00	-
2	517581.19	1274768.52	Картометрический	1.00	-
3	517519.69	1274611.33	Картометрический	1.00	-
4	517508.39	1274578.22	Картометрический	1.00	-
5	517500.64	1274557.46	Картометрический	1.00	-
6	517485.36	1274524.35	Картометрический	1.00	-
7	517466.58	1274481.13	Картометрический	1.00	-
8	517436.88	1274411.29	Картометрический	1.00	-
9	517483.52	1274474.32	Картометрический	1.00	-
10	517514.70	1274552.24	Картометрический	1.00	-
11	517521.12	1274567.84	Картометрический	1.00	-
12	517534.64	1274601.52	Картометрический	1.00	-
1	517601.36	1274771.39	Картометрический	1.00	-
13	517736.73	1275067.68	Картометрический	1.00	-
14	517753.34	1275100.48	Картометрический	1.00	-
15	517764.58	1275124.34	Картометрический	1.00	-
16	517749.35	1275131.74	Картометрический	1.00	-
17	517745.87	1275133.04	Картометрический	1.00	-
18	517720.99	1275075.29	Картометрический	1.00	-
19	517725.22	1275072.91	Картометрический	1.00	-
20	517731.90	1275069.14	Картометрический	1.00	-
13	517736.73	1275067.68	Картометрический	1.00	-
3. Сведения о характерных точках части (частей) границы объекта					
Обозначение характерных точек части границы	Координаты, м		Метод определения координат характерной точки	Средняя квадратическая погрешность положения характерной точки (Mt), м	Описание обозначения точки на местности (при наличии)
	X	Y			
1	2	3	4	5	6
Часть №					
-	-	-	-	-	-

Раздел 4
План границ объекта



Масштаб 1:2000

Используемые условные знаки и обозначения:

— границы территориальной зоны

• 1 характеристическая точка границы территориальной зоны

Заместитель руководителя БУВО «Нормативно-проектный центр»

Подпись: *А.В. Романов* Дата от 14 в феврале 2020 г.

Место для оттиска печати (путь печати) _____



ОПИСАНИЕ МЕСТОПОЛОЖЕНИЯ ГРАНИЦ

Зона сельскохозяйственного использования в границах населенных пунктов - СХ1

(наименование объекта, местоположение границ которого описано
(далее - объект)


Раздел 1

Сведения об объекте		
№ п/п	Характеристики объекта	Описание характеристик
1	2	3
1	Местоположение объекта	Воронежская область, Семилукский муниципальный район, Лосевское сельское поселение, село Вознесенка
2	Площадь объекта \pm величина погрешности определения площади ($P \pm \Delta P$)	181725 \pm 1492 м ²
3	Иные характеристики объекта	-



Сведения о местоположении границ объекта					
1. Система координат: МСК - 36, зона 1					
2. Сведения о характерных точках границ объекта					
Обозначение характерных точек границ	Координаты, м		Метод определения координат характерной точки	Средняя квадратическая погрешность положения характерной точки (Mt), м	Описание обозначения точки на местности (при наличии)
	X	Y			
1	2	3	4	5	6
1	518183.83	1275904.33	Картометрический	1.00	-
2	518156.13	1276002.56	Картометрический	1.00	-
3	518149.36	1276091.92	Картометрический	1.00	-
4	518147.28	1276160.43	Картометрический	1.00	-
5	518197.77	1276272.44	Картометрический	1.00	-
6	518196.68	1276278.41	Картометрический	1.00	-
7	518201.37	1276352.05	Картометрический	1.00	-
8	518194.15	1276399.30	Картометрический	1.00	-
9	518205.94	1276534.97	Картометрический	1.00	-
10	518201.97	1276584.29	Картометрический	1.00	-
11	518214.41	1276686.14	Картометрический	1.00	-
12	518229.38	1276771.42	Картометрический	1.00	-
13	518230.27	1276799.41	Картометрический	1.00	-
14	518214.10	1276851.14	Картометрический	1.00	-
15	518198.25	1276897.10	Картометрический	1.00	-
16	518159.38	1276986.69	Картометрический	1.00	-
17	518144.71	1277006.19	Картометрический	1.00	-
18	518019.37	1276994.57	Картометрический	1.00	-
19	518017.64	1276994.48	Картометрический	1.00	-
20	518017.70	1276044.78	Картометрический	1.00	-
21	518029.98	1275998.97	Картометрический	1.00	-
22	518038.68	1275944.94	Картометрический	1.00	-
23	518074.01	1275945.85	Картометрический	1.00	-
24	518123.37	1275945.66	Картометрический	1.00	-
1	518183.83	1275904.33	Картометрический	1.00	-
3. Сведения о характерных точках части (частей) границы объекта					
Обозначение характерных точек части границы	Координаты, м		Метод определения координат характерной точки	Средняя квадратическая погрешность положения характерной точки (Mt), м	Описание обозначения точки на местности (при наличии)
	X	Y			
1	2	3	4	5	6
Часть №					
-	-	-	-	-	-

Раздел 4

План границ объекта



Используемые условные знаки и обозначения:

-  границы территориальной зоны
-  характерная точка границ территориальной зоны

Масштаб 1:5000

Заместитель руководителя БУВО «Нормативно-проектный центр»

Подпись  А.В. Ромашов Дата « 14 » февраля 2020 г.

Место для оттиска печати (при наличии) лица, составившего описание местоположения границ объекта



ОПИСАНИЕ МЕСТОПОЛОЖЕНИЯ ГРАНИЦ

Зона ритуальных объектов - СН1

(наименование объекта, местоположение границ которого описано
(далее - объект)

Раздел 1

Сведения об объекте		
№ п/п	Характеристики объекта	Описание характеристик
1	2	3
1	Местоположение объекта	Воронежская область, Семилукский муниципальный район, Лосевское сельское поселение, село Вознесенка
2	Площадь объекта \pm величина погрешности определения площади ($P \pm \Delta P$)	32023 \pm 626 м ²
3	Иные характеристики объекта	-

Раздел 2

Сведения о местоположении границ объекта					
1. Система координат: МСК - 36, зона 1					
2. Сведения о характерных точках границ объекта					
Обозначение характерных точек границ	Координаты, м		Метод определения координат характерной точки	Средняя квадратическая погрешность положения характерной точки (Mt), м	Описание обозначения точки на местности (при наличии)
	X	Y			
1	2	3	4	5	6
1	518278.49	1275820.71	Картометрический	1.00	-
2	518247.88	1275855.53	Картометрический	1.00	-
3	518183.83	1275904.33	Картометрический	1.00	-
4	518114.31	1275872.88	Картометрический	1.00	-
5	518028.24	1275789.36	Картометрический	1.00	-
6	518054.09	1275724.77	Картометрический	1.00	-
7	518087.19	1275665.57	Картометрический	1.00	-
8	518133.42	1275696.46	Картометрический	1.00	-
9	518167.49	1275717.26	Картометрический	1.00	-
10	518188.30	1275735.72	Картометрический	1.00	-
11	518213.48	1275760.95	Картометрический	1.00	-
12	518263.82	1275800.52	Картометрический	1.00	-
1	518278.49	1275820.71	Картометрический	1.00	-
3. Сведения о характерных точках части (частей) границы объекта					
Обозначение характерных точек части границы	Координаты, м		Метод определения координат характерной точки	Средняя квадратическая погрешность положения характерной точки (Mt), м	Описание обозначения точки на местности (при наличии)
	X	Y			
1	2	3	4	5	6
Часть №					
-	-	-	-	-	-

Раздел 4

План границ объекта



Масштаб 1:2000

Используемые условные знаки и обозначения:




границы территориальной зоны



характерная точка границ территориальной зоны

Заместитель руководителя БУВО «Нормативно-проектный центр»

Подпись  А.В. Ромашов Дата « 14 » февраля 2020 г.

Место для оттиска печати (при наличии) лица, составившего описание местоположения границ объекта



Приложение №4
к правилам землепользования и застройки
Лосевского сельского поселения
Семилукского муниципального района
Воронежской области

**СВЕДЕНИЯ О ГРАНИЦАХ ТЕРРИТОРИАЛЬНЫХ ЗОН,
СОДЕРЖАЩИЕ ГРАФИЧЕСКОЕ ОПИСАНИЕ МЕСТОПОЛОЖЕНИЯ
ГРАНИЦ ТЕРРИТОРИАЛЬНЫХ ЗОН, ПЕРЕЧЕНЬ КООРДИНАТ
ХАРАКТЕРНЫХ ТОЧЕК ГРАНИЦ ТЕРРИТОРИАЛЬНЫХ ЗОН
СЕЛА ГРЕМЯЧИЙ КОЛОДЕЗЬ**

ОПИСАНИЕ МЕСТОПОЛОЖЕНИЯ ГРАНИЦ

Зона застройки индивидуальными жилыми домами – Ж1

 (наименование объекта, местоположение границ которого описано
 (далее - объект))

Раздел 1

Сведения об объекте		
№ п/п	Характеристики объекта	Описание характеристик
1	2	3
1	Местоположение объекта	Воронежская область, Семилукский муниципальный район, Лосевское сельское поселение, село Гремячий Колодезь
2	Площадь объекта \pm величина погрешности определения площади ($P \pm \Delta P$)	2506005 \pm 27703 м ²
3	Иные характеристики объекта	-

Сведения о местоположении границ объекта					
1. Система координат: МСК - 36, зона 1					
2. Сведения о характерных точках границ объекта					
Обозначение характерных точек границ	Координаты, м		Метод определения координат характерной точки	Средняя квадратическая погрешность положения характерной точки (Mt), м	Описание обозначения точки на местности (при наличии)
	X	Y			
1	2	3	4	5	6
1	523635.69	1270081.67	Картометрический	1.00	-
2	523594.13	1270105.59	Картометрический	1.00	-
3	523536.97	1270150.03	Картометрический	1.00	-
4	523477.57	1270229.99	Картометрический	1.00	-
5	523394.98	1270348.62	Картометрический	1.00	-
6	523342.66	1270437.03	Картометрический	1.00	-
7	523309.95	1270476.28	Картометрический	1.00	-
8	523243.42	1270535.79	Картометрический	1.00	-
9	523179.99	1270610.78	Картометрический	1.00	-
10	523116.15	1270696.77	Картометрический	1.00	-
11	523076.97	1270739.57	Картометрический	1.00	-
12	523054.42	1270734.25	Картометрический	1.00	-
13	523010.93	1270719.03	Картометрический	1.00	-
14	522974.71	1270706.36	Картометрический	1.00	-
15	522894.15	1270697.48	Картометрический	1.00	-
16	522841.64	1270697.38	Картометрический	1.00	-
17	522770.90	1270665.92	Картометрический	1.00	-
18	522690.52	1270618.54	Картометрический	1.00	-
19	522600.02	1270552.73	Картометрический	1.00	-
20	522516.80	1270506.90	Картометрический	1.00	-
21	522467.45	1270479.74	Картометрический	1.00	-
22	522365.99	1270418.52	Картометрический	1.00	-
23	522279.53	1270358.68	Картометрический	1.00	-
24	522237.74	1270321.50	Картометрический	1.00	-
25	522191.33	1270307.06	Картометрический	1.00	-
26	522189.12	1270306.37	Картометрический	1.00	-
27	522210.69	1270287.28	Картометрический	1.00	-
28	522218.83	1270287.19	Картометрический	1.00	-
29	522220.11	1270278.94	Картометрический	1.00	-
30	522242.48	1270259.15	Картометрический	1.00	-
31	522254.99	1270249.86	Картометрический	1.00	-

1	2	3	4	5	6
32	522264.30	1270247.77	Картометрический	1.00	-
33	522290.45	1270241.46	Картометрический	1.00	-
34	522289.09	1270245.30	Картометрический	1.00	-
35	522309.82	1270279.16	Картометрический	1.00	-
36	522328.95	1270305.21	Картометрический	1.00	-
37	522336.70	1270300.09	Картометрический	1.00	-
38	522384.42	1270357.29	Картометрический	1.00	-
39	522414.09	1270331.04	Картометрический	1.00	-
40	522419.20	1270328.58	Картометрический	1.00	-
41	522430.49	1270338.84	Картометрический	1.00	-
42	522488.97	1270392.04	Картометрический	1.00	-
43	522499.66	1270382.17	Картометрический	1.00	-
44	522505.54	1270376.75	Картометрический	1.00	-
45	522529.94	1270351.24	Картометрический	1.00	-
46	522534.76	1270323.54	Картометрический	1.00	-
47	522479.17	1270262.07	Картометрический	1.00	-
48	522439.88	1270218.42	Картометрический	1.00	-
49	522456.64	1270192.49	Картометрический	1.00	-
50	522446.70	1270178.33	Картометрический	1.00	-
51	522436.28	1270163.51	Картометрический	1.00	-
52	522430.56	1270157.12	Картометрический	1.00	-
53	522442.01	1270146.63	Картометрический	1.00	-
54	522468.24	1270121.94	Картометрический	1.00	-
55	522625.27	1269990.29	Картометрический	1.00	-
56	522655.60	1269965.78	Картометрический	1.00	-
57	522642.74	1269952.93	Картометрический	1.00	-
58	522613.74	1269978.56	Картометрический	1.00	-
59	522455.91	1270112.28	Картометрический	1.00	-
60	522403.98	1270158.52	Картометрический	1.00	-
61	522373.55	1270182.92	Картометрический	1.00	-
62	522337.34	1270205.32	Картометрический	1.00	-
63	522292.41	1270224.53	Картометрический	1.00	-
64	522289.27	1270223.90	Картометрический	1.00	-
65	522289.82	1270224.01	Картометрический	1.00	-
66	522290.61	1270223.42	Картометрический	1.00	-
67	522283.43	1270212.09	Картометрический	1.00	-
68	522231.48	1270125.52	Картометрический	1.00	-
69	522237.58	1270122.28	Картометрический	1.00	-
70	522260.87	1270109.90	Картометрический	1.00	-
71	522266.20	1270107.06	Картометрический	1.00	-
72	522270.98	1270104.52	Картометрический	1.00	-
73	522284.82	1270097.54	Картометрический	1.00	-
74	522467.25	1269990.44	Картометрический	1.00	-
75	522480.11	1269980.27	Картометрический	1.00	-

1	2	3	4	5	6
76	522452.08	1269925.74	Картометрический	1.00	-
77	522531.86	1269859.43	Картометрический	1.00	-
78	522580.77	1269811.13	Картометрический	1.00	-
79	522660.22	1269918.87	Картометрический	1.00	-
80	522679.38	1269904.57	Картометрический	1.00	-
81	522672.84	1269853.81	Картометрический	1.00	-
82	522669.11	1269813.02	Картометрический	1.00	-
83	522679.56	1269804.62	Картометрический	1.00	-
84	522681.63	1269802.94	Картометрический	1.00	-
85	522679.53	1269789.51	Картометрический	1.00	-
86	522682.46	1269788.27	Картометрический	1.00	-
87	522689.91	1269796.28	Картометрический	1.00	-
88	522799.47	1269708.24	Картометрический	1.00	-
89	522844.18	1269681.72	Картометрический	1.00	-
90	522909.36	1269616.00	Картометрический	1.00	-
91	522904.25	1269610.20	Картометрический	1.00	-
92	522906.26	1269607.34	Картометрический	1.00	-
93	522907.16	1269608.33	Картометрический	1.00	-
94	522912.68	1269598.39	Картометрический	1.00	-
95	522912.56	1269598.26	Картометрический	1.00	-
96	522914.75	1269595.12	Картометрический	1.00	-
97	522968.89	1269560.24	Картометрический	1.00	-
98	523015.37	1269607.93	Картометрический	1.00	-
99	523109.79	1269515.73	Картометрический	1.00	-
100	523121.31	1269528.02	Картометрический	1.00	-
101	523137.08	1269548.31	Картометрический	1.00	-
102	523231.77	1269644.55	Картометрический	1.00	-
103	523279.45	1269696.31	Картометрический	1.00	-
104	523296.41	1269714.85	Картометрический	1.00	-
105	523328.31	1269754.84	Картометрический	1.00	-
106	523289.13	1269807.23	Картометрический	1.00	-
107	523291.31	1269814.64	Картометрический	1.00	-
108	523398.41	1269862.56	Картометрический	1.00	-
109	523386.86	1269891.72	Картометрический	1.00	-
110	523449.28	1269916.40	Картометрический	1.00	-
111	523447.12	1269919.09	Картометрический	1.00	-
112	523457.01	1269919.54	Картометрический	1.00	-
113	523467.69	1269929.22	Картометрический	1.00	-
114	523623.78	1270070.86	Картометрический	1.00	-
1	523635.69	1270081.67	Картометрический	1.00	-
115	521787.96	1269906.75	Картометрический	1.00	-
116	521710.53	1269959.94	Картометрический	1.00	-
117	521723.99	1269993.61	Картометрический	1.00	-

1	2	3	4	5	6
118	521787.29	1270172.05	Картометрический	1.00	-
119	521712.60	1270230.05	Картометрический	1.00	-
120	521712.97	1270230.48	Картометрический	1.00	-
121	521707.20	1270223.85	Картометрический	1.00	-
122	521697.44	1270227.28	Картометрический	1.00	-
123	521691.16	1270225.45	Картометрический	1.00	-
124	521687.74	1270221.38	Картометрический	1.00	-
125	521640.01	1270156.31	Картометрический	1.00	-
126	521566.06	1270052.07	Картометрический	1.00	-
127	521550.98	1270030.78	Картометрический	1.00	-
128	521551.25	1270028.24	Картометрический	1.00	-
129	521557.75	1270022.94	Картометрический	1.00	-
130	521562.19	1270019.09	Картометрический	1.00	-
131	521551.71	1270005.44	Картометрический	1.00	-
132	521538.94	1270010.75	Картометрический	1.00	-
133	521534.42	1270007.90	Картометрический	1.00	-
134	521397.08	1269817.19	Картометрический	1.00	-
135	521226.73	1269575.83	Картометрический	1.00	-
136	521203.77	1269543.05	Картометрический	1.00	-
137	521146.22	1269460.87	Картометрический	1.00	-
138	521148.50	1269459.34	Картометрический	1.00	-
139	520993.63	1269230.66	Картометрический	1.00	-
140	521103.94	1269139.80	Картометрический	1.00	-
141	521175.07	1269078.17	Картометрический	1.00	-
142	521370.89	1269321.47	Картометрический	1.00	-
143	521429.47	1269320.53	Картометрический	1.00	-
144	521515.25	1269466.65	Картометрический	1.00	-
145	521482.39	1269503.43	Картометрический	1.00	-
146	521531.42	1269570.07	Картометрический	1.00	-
147	521550.26	1269604.82	Картометрический	1.00	-
148	521573.42	1269621.78	Картометрический	1.00	-
149	521648.04	1269715.78	Картометрический	1.00	-
150	521648.85	1269738.14	Картометрический	1.00	-
151	521674.04	1269756.08	Картометрический	1.00	-
152	521674.73	1269755.53	Картометрический	1.00	-
153	521684.92	1269762.72	Картометрический	1.00	-
154	521703.34	1269775.74	Картометрический	1.00	-
155	521701.66	1269777.03	Картометрический	1.00	-
156	521738.54	1269817.86	Картометрический	1.00	-
115	521787.96	1269906.75	Картометрический	1.00	-
157	521836.36	1270480.40	Картометрический	1.00	-
158	521807.14	1270508.40	Картометрический	1.00	-
159	521799.43	1270510.31	Картометрический	1.00	-

1	2	3	4	5	6
160	521785.48	1270509.65	Картометрический	1.00	-
161	521781.76	1270505.50	Картометрический	1.00	-
162	521775.59	1270494.71	Картометрический	1.00	-
163	521755.56	1270488.25	Картометрический	1.00	-
164	521738.69	1270472.52	Картометрический	1.00	-
165	521711.09	1270483.34	Картометрический	1.00	-
166	521661.27	1270436.43	Картометрический	1.00	-
167	521583.67	1270372.95	Картометрический	1.00	-
168	521518.96	1270308.46	Картометрический	1.00	-
169	521384.89	1270234.20	Картометрический	1.00	-
170	521356.02	1270198.96	Картометрический	1.00	-
171	521335.56	1270177.00	Картометрический	1.00	-
172	521271.06	1270125.92	Картометрический	1.00	-
173	521214.25	1270054.84	Картометрический	1.00	-
174	521191.03	1270003.44	Картометрический	1.00	-
175	521174.77	1269930.86	Картометрический	1.00	-
176	521143.74	1269806.92	Картометрический	1.00	-
177	521132.32	1269789.89	Картометрический	1.00	-
178	521107.54	1269754.53	Картометрический	1.00	-
179	521068.14	1269685.23	Картометрический	1.00	-
180	521119.77	1269649.21	Картометрический	1.00	-
181	521128.48	1269643.87	Картометрический	1.00	-
182	521051.57	1269524.69	Картометрический	1.00	-
183	521127.41	1269473.56	Картометрический	1.00	-
184	521185.77	1269556.22	Картометрический	1.00	-
185	521209.90	1269590.39	Картометрический	1.00	-
186	521379.82	1269830.28	Картометрический	1.00	-
187	521398.90	1269857.19	Картометрический	1.00	-
188	521400.46	1269865.29	Картометрический	1.00	-
189	521398.07	1269869.39	Картометрический	1.00	-
190	521402.12	1269876.15	Картометрический	1.00	-
191	521410.05	1269875.50	Картометрический	1.00	-
192	521416.78	1269882.25	Картометрический	1.00	-
193	521518.62	1270021.82	Картометрический	1.00	-
194	521521.35	1270025.42	Картометрический	1.00	-
195	521521.08	1270028.24	Картометрический	1.00	-
196	521518.04	1270032.57	Картометрический	1.00	-
197	521525.52	1270043.33	Картометрический	1.00	-
198	521530.65	1270041.47	Картометрический	1.00	-
199	521534.89	1270042.62	Картометрический	1.00	-
200	521544.61	1270057.51	Картометрический	1.00	-
201	521559.75	1270081.44	Картометрический	1.00	-
202	521624.75	1270168.07	Картометрический	1.00	-
203	521668.85	1270232.16	Картометрический	1.00	-

1	2	3	4	5	6
204	521690.41	1270259.95	Картометрический	1.00	-
205	521709.64	1270283.29	Картометрический	1.00	-
206	521731.70	1270313.98	Картометрический	1.00	-
207	521745.00	1270325.57	Картометрический	1.00	-
208	521758.90	1270337.63	Картометрический	1.00	-
209	521758.87	1270337.69	Картометрический	1.00	-
210	521759.00	1270337.78	Картометрический	1.00	-
211	521819.99	1270435.90	Картометрический	1.00	-
212	521831.30	1270452.74	Картометрический	1.00	-
157	521836.36	1270480.40	Картометрический	1.00	-
213	521844.35	1270657.51	Картометрический	1.00	-
214	521826.12	1270698.67	Картометрический	1.00	-
215	521775.78	1270721.06	Картометрический	1.00	-
216	521747.45	1270741.27	Картометрический	1.00	-
217	521738.36	1270794.85	Картометрический	1.00	-
218	521741.34	1270858.33	Картометрический	1.00	-
219	521747.96	1270883.16	Картометрический	1.00	-
220	521736.40	1270887.80	Картометрический	1.00	-
221	521817.60	1271067.18	Картометрический	1.00	-
222	521850.73	1271136.65	Картометрический	1.00	-
223	521887.54	1271217.55	Картометрический	1.00	-
224	521901.38	1271229.66	Картометрический	1.00	-
225	521922.63	1271274.19	Картометрический	1.00	-
226	521955.61	1271340.04	Картометрический	1.00	-
227	521975.65	1271390.68	Картометрический	1.00	-
228	521956.01	1271423.12	Картометрический	1.00	-
229	521956.34	1271428.57	Картометрический	1.00	-
230	521936.75	1271437.86	Картометрический	1.00	-
231	521893.98	1271490.35	Картометрический	1.00	-
232	521759.17	1271731.77	Картометрический	1.00	-
233	521665.47	1271907.25	Картометрический	1.00	-
234	521667.75	1271908.66	Картометрический	1.00	-
235	521655.30	1271931.60	Картометрический	1.00	-
236	521653.21	1271930.22	Картометрический	1.00	-
237	521418.83	1272369.28	Картометрический	1.00	-
238	521333.00	1272318.52	Картометрический	1.00	-
239	521288.92	1272395.97	Картометрический	1.00	-
240	521288.41	1272395.71	Картометрический	1.00	-
241	521239.25	1272369.14	Картометрический	1.00	-
242	521209.62	1272351.63	Картометрический	1.00	-
243	521218.90	1272332.19	Картометрический	1.00	-
244	521228.36	1272314.77	Картометрический	1.00	-
245	521243.02	1272289.82	Картометрический	1.00	-

1	2	3	4	5	6
246	521250.11	1272277.43	Картометрический	1.00	-
247	521258.71	1272262.01	Картометрический	1.00	-
248	521261.93	1272255.09	Картометрический	1.00	-
249	521261.55	1272249.02	Картометрический	1.00	-
250	521260.19	1272246.51	Картометрический	1.00	-
251	521257.35	1272243.49	Картометрический	1.00	-
252	521255.23	1272241.58	Картометрический	1.00	-
253	521249.77	1272237.93	Картометрический	1.00	-
254	521241.24	1272232.63	Картометрический	1.00	-
255	521230.16	1272224.90	Картометрический	1.00	-
256	521211.06	1272209.40	Картометрический	1.00	-
257	521195.81	1272195.57	Картометрический	1.00	-
258	521183.31	1272181.45	Картометрический	1.00	-
259	521176.09	1272172.34	Картометрический	1.00	-
260	521170.67	1272165.62	Картометрический	1.00	-
261	521164.78	1272159.81	Картометрический	1.00	-
262	521158.58	1272154.81	Картометрический	1.00	-
263	521152.40	1272150.51	Картометрический	1.00	-
264	521143.14	1272144.18	Картометрический	1.00	-
265	521136.52	1272139.67	Картометрический	1.00	-
266	521130.17	1272134.19	Картометрический	1.00	-
267	521120.79	1272125.65	Картометрический	1.00	-
268	521117.64	1272121.82	Картометрический	1.00	-
269	521114.22	1272117.33	Картометрический	1.00	-
270	521112.10	1272113.49	Картометрический	1.00	-
271	521108.70	1272109.58	Картометрический	1.00	-
272	521105.12	1272110.74	Картометрический	1.00	-
273	521077.32	1272166.05	Картометрический	1.00	-
274	521054.62	1272212.60	Картометрический	5.00	-
275	521039.29	1272201.28	Картометрический	5.00	-
276	520976.17	1272155.88	Картометрический	5.00	-
277	520939.28	1272136.03	Картометрический	5.00	-
278	520950.07	1272080.18	Картометрический	5.00	-
279	521006.67	1271877.38	Картометрический	5.00	-
280	521047.65	1271781.79	Картометрический	5.00	-
281	521090.87	1271688.01	Картометрический	1.00	-
282	521133.16	1271603.77	Картометрический	1.00	-
283	521178.28	1271507.01	Картометрический	1.00	-
284	521367.66	1271491.69	Картометрический	1.00	-
285	521367.92	1271465.56	Картометрический	1.00	-
286	521215.19	1271459.24	Картометрический	1.00	-
287	521212.88	1271419.60	Картометрический	1.00	-
288	521209.95	1271314.24	Картометрический	1.00	-
289	521215.73	1271163.15	Картометрический	1.00	-

1	2	3	4	5	6
290	521200.27	1271107.35	Картометрический	1.00	-
291	521121.54	1271112.73	Картометрический	1.00	-
292	521110.86	1270980.74	Картометрический	1.00	-
293	521138.80	1270976.82	Картометрический	1.00	-
294	521156.63	1270989.45	Картометрический	1.00	-
295	521179.46	1270980.48	Картометрический	1.00	-
296	521176.76	1270937.32	Картометрический	1.00	-
297	521290.52	1270923.60	Картометрический	1.00	-
298	521305.16	1270940.34	Картометрический	1.00	-
299	521322.81	1270930.42	Картометрический	1.00	-
300	521269.12	1270839.22	Картометрический	1.00	-
301	521409.38	1270645.72	Картометрический	1.00	-
302	521404.26	1270633.04	Картометрический	1.00	-
303	521567.59	1270494.04	Картометрический	1.00	-
304	521637.37	1270522.44	Картометрический	1.00	-
305	521657.44	1270546.05	Картометрический	1.00	-
306	521716.37	1270539.18	Картометрический	1.00	-
307	521786.50	1270604.93	Картометрический	1.00	-
213	521844.35	1270657.51	Картометрический	1.00	-
308	521194.09	1272852.21	Картометрический	1.00	-
309	521164.04	1272879.75	Картометрический	1.00	-
310	521035.42	1272688.40	Картометрический	1.00	-
311	521041.28	1272678.28	Картометрический	1.00	-
312	521041.44	1272678.09	Картометрический	1.00	-
313	521042.42	1272678.69	Картометрический	1.00	-
314	521056.42	1272661.56	Картометрический	1.00	-
315	521083.33	1272685.76	Картометрический	1.00	-
316	521121.65	1272741.80	Картометрический	1.00	-
317	521184.32	1272835.07	Картометрический	1.00	-
308	521194.09	1272852.21	Картометрический	1.00	-
3. Сведения о характерных точках части (частей) границы объекта					
Обозначение характерных точек части границы	Координаты, м		Метод определения координат характерной точки	Средняя квадратическая погрешность положения характерной точки (Mt), м	Описание обозначения точки на местности (при наличии)
	X	Y			
1	2	3	4	5	6
Часть №					
-	-	-		-	-

Рисунок 4
Топографический план



Масштаб 1:2000

- Контур здания
- Граница участка
- Граница территории

Информационно-техническое задание на выполнение работ по кадастровому учету объектов недвижимости, расположенных в границах территории, подлежащей изъятию для государственных нужд Республики Крым

Лист № 11 из 20/11

Масштаб 1:2000

М. 11.01.2024



ОПИСАНИЕ МЕСТОПОЛОЖЕНИЯ ГРАНИЦ

Общественно-деловая зона – ОД

(наименование объекта, местоположение границ которого описано
(далее - объект)

Раздел 1

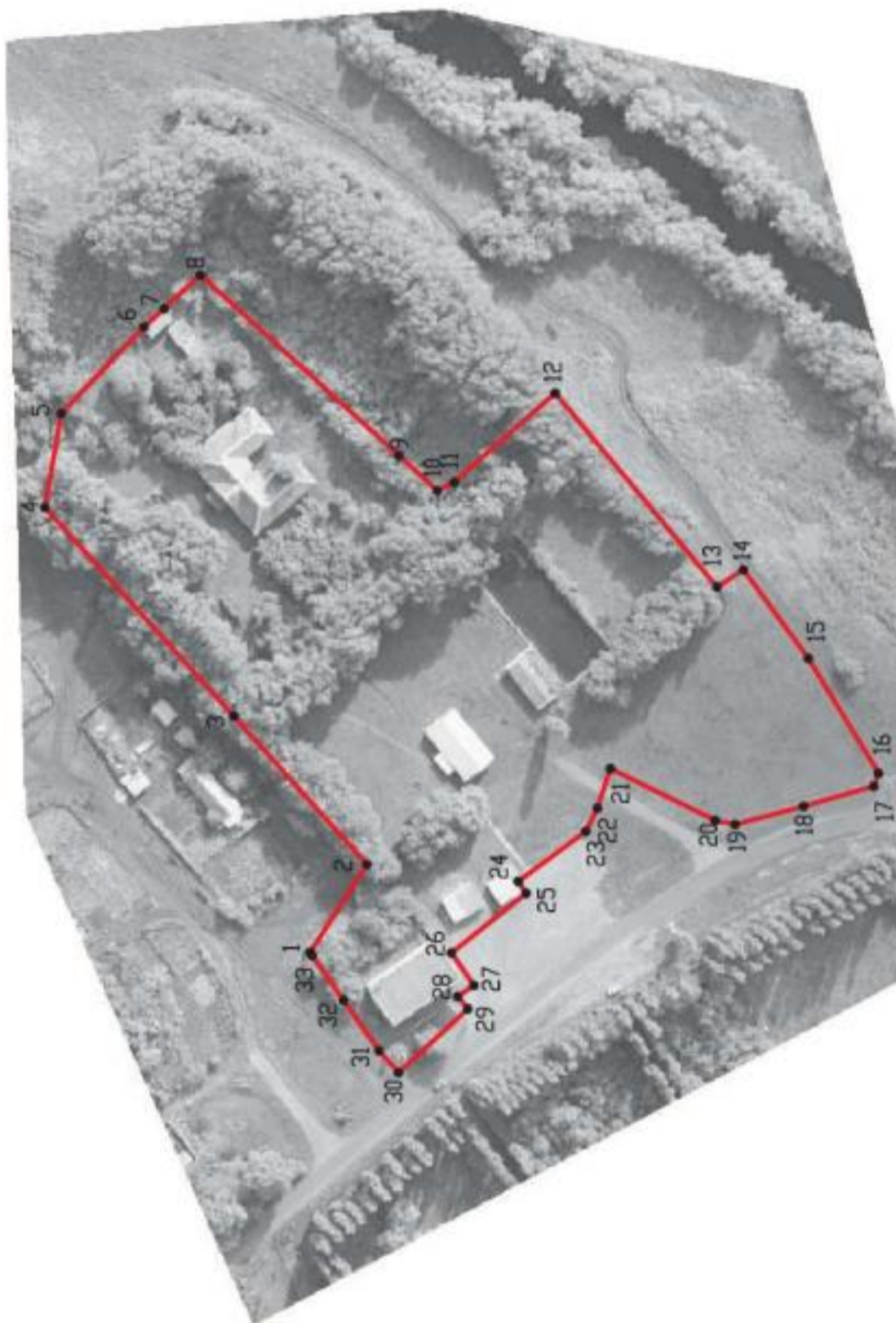
Сведения об объекте		
№ п/п	Характеристики объекта	Описание характеристик
1	2	3
1	Местоположение объекта	Воронежская область, Семилукский муниципальный район, Лосевское сельское поселение, село Гремячий Колодезь
2	Площадь объекта \pm величина погрешности определения площади ($P \pm \Delta P$)	24904 \pm 552 м ²
3	Иные характеристики объекта	-

Сведения о местоположении границ объекта					
1. Система координат: МСК - 36, зона 1					
2. Сведения о характерных точках границ объекта					
Обозначение характерных точек границ	Координаты, м		Метод определения координат характерной точки	Средняя квадратическая погрешность положения характерной точки (Mt), м	Описание обозначения точки на местности (при наличии)
	X	Y			
1	2	3	4	5	6
1	522456.64	1270192.49	Картометрический	1.00	-
2	522439.88	1270218.42	Картометрический	1.00	-
3	522479.17	1270262.07	Картометрический	1.00	-
4	522534.76	1270323.54	Картометрический	1.00	-
5	522529.94	1270351.24	Картометрический	1.00	-
6	522505.54	1270376.75	Картометрический	1.00	-
7	522499.66	1270382.17	Картометрический	1.00	-
8	522488.97	1270392.04	Картометрический	1.00	-
9	522430.49	1270338.84	Картометрический	1.00	-
10	522419.20	1270328.58	Картометрический	1.00	-
11	522414.09	1270331.04	Картометрический	1.00	-
12	522384.42	1270357.29	Картометрический	1.00	-
13	522336.70	1270300.09	Картометрический	1.00	-
14	522328.95	1270305.21	Картометрический	1.00	-
15	522309.82	1270279.16	Картометрический	1.00	-
16	522289.09	1270245.30	Картометрический	1.00	-
17	522290.45	1270241.46	Картометрический	1.00	-
18	522311.19	1270235.56	Картометрический	1.00	-
19	522331.35	1270230.18	Картометрический	1.00	-
20	522337.22	1270231.39	Картометрический	1.00	-
21	522368.10	1270246.64	Картометрический	1.00	-
22	522371.95	1270235.03	Картометрический	1.00	-
23	522375.36	1270228.19	Картометрический	1.00	-
24	522395.20	1270213.46	Картометрический	1.00	-
25	522392.97	1270209.91	Картометрический	1.00	-
26	522414.97	1270192.34	Картометрический	1.00	-
27	522408.32	1270182.74	Картометрический	1.00	-
28	522413.13	1270179.51	Картометрический	1.00	-
29	522410.12	1270175.86	Картометрический	1.00	-
30	522430.56	1270157.12	Картометрический	1.00	-
31	522436.28	1270163.51	Картометрический	1.00	-
32	522446.70	1270178.33	Картометрический	1.00	-
33	522456.01	1270191.59	Картометрический	1.00	-
1	522456.64	1270192.49	Картометрический	1.00	-

3. Сведения о характерных точках части (частей) границы объекта					
Обозначение характерных точек части границы	Координаты, м		Метод определения координат характерной точки	Средняя квадратическая погрешность положения характерной точки (Mt), м	Описание обозначения точки на местности (при наличии)
	X	Y			
1	2	3	4	5	6
Часть №					
-	-	-		-	-

Раздел 4

План границ объекта



Масштаб 1:2000

Используемые условные знаки и обозначения:

- границы территориальной зоны
- 1
характерная точка границ территориальной зоны

Заместитель руководителя БУВО «Нормативно-проектный центр»

Подпись 

А.В. Ромашов Дата « 14 » февраля 2020 г.



Место для оттиска печати (при наличии) лица, составившего описание местоположения границ объекта

ОПИСАНИЕ МЕСТОПОЛОЖЕНИЯ ГРАНИЦ

Зона улиц, дорог, инженерной и транспортной инфраструктуры – ИТ1

(наименование объекта, местоположение границ которого описано
(далее - объект)

Раздел 1


Сведения об объекте		
№ п/п	Характеристики объекта	Описание характеристик
1	2	3
1	Местоположение объекта	Воронежская область, Семилукский муниципальный район, Лосевское сельское поселение, село Гремячий Колодезь
2	Площадь объекта \pm величина погрешности определения площади ($P \pm \Delta P$)	29458 \pm 601 м ²
3	Иные характеристики объекта	-

Сведения о местоположении границ объекта					
1. Система координат: МСК - 36, зона 1					
2. Сведения о характерных точках границ объекта					
Обозначение характерных точек границ	Координаты, м		Метод определения координат характерной точки	Средняя квадратическая погрешность положения характерной точки (Mt), м	Описание обозначения точки на местности (при наличии)
	X	Y			
1	2	3	4	5	6
1	522642.74	1269952.93	Картометрический	1.00	-
2	522655.60	1269965.78	Картометрический	1.00	-
3	522625.27	1269990.29	Картометрический	1.00	-
4	522468.24	1270121.94	Картометрический	1.00	-
5	522442.01	1270146.63	Картометрический	1.00	-
6	522410.12	1270175.86	Картометрический	1.00	-
7	522413.13	1270179.51	Картометрический	1.00	-
8	522408.32	1270182.74	Картометрический	1.00	-
9	522414.97	1270192.34	Картометрический	1.00	-
10	522392.97	1270209.91	Картометрический	1.00	-
11	522395.20	1270213.46	Картометрический	1.00	-
12	522375.36	1270228.19	Картометрический	1.00	-
13	522371.95	1270235.03	Картометрический	1.00	-
14	522368.10	1270246.64	Картометрический	1.00	-
15	522337.22	1270231.39	Картометрический	1.00	-
16	522331.35	1270230.18	Картометрический	1.00	-
17	522311.19	1270235.56	Картометрический	1.00	-
18	522290.45	1270241.46	Картометрический	1.00	-
19	522289.44	1270236.77	Картометрический	1.00	-
20	522289.27	1270223.90	Картометрический	1.00	-
21	522292.41	1270224.53	Картометрический	1.00	-
22	522337.34	1270205.32	Картометрический	1.00	-
23	522373.55	1270182.92	Картометрический	1.00	-
24	522403.98	1270158.52	Картометрический	1.00	-
25	522455.91	1270112.28	Картометрический	1.00	-
26	522613.74	1269978.56	Картометрический	1.00	-
1	522642.74	1269952.93	Картометрический	1.00	-
27	521733.81	1270273.31	Картометрический	1.00	-
28	521716.44	1270279.23	Картометрический	1.00	-
29	521709.64	1270283.29	Картометрический	1.00	-
30	521690.41	1270259.95	Картометрический	1.00	-
31	521668.85	1270232.16	Картометрический	1.00	-
32	521624.75	1270168.07	Картометрический	1.00	-
33	521559.75	1270081.44	Картометрический	1.00	-

1	2	3	4	5	6
34	521544.61	1270057.51	Картометрический	1.00	-
35	521534.89	1270042.62	Картометрический	1.00	-
36	521530.65	1270041.47	Картометрический	1.00	-
37	521525.52	1270043.33	Картометрический	1.00	-
38	521518.04	1270032.57	Картометрический	1.00	-
39	521521.08	1270028.24	Картометрический	1.00	-
40	521521.35	1270025.42	Картометрический	1.00	-
41	521518.62	1270021.82	Картометрический	1.00	-
42	521416.78	1269882.25	Картометрический	1.00	-
43	521410.05	1269875.50	Картометрический	1.00	-
44	521402.12	1269876.15	Картометрический	1.00	-
45	521398.07	1269869.39	Картометрический	1.00	-
46	521400.46	1269865.29	Картометрический	1.00	-
47	521398.90	1269857.19	Картометрический	1.00	-
48	521379.82	1269830.28	Картометрический	1.00	-
49	521209.90	1269590.39	Картометрический	1.00	-
50	521185.77	1269556.22	Картометрический	1.00	-
51	521192.92	1269550.98	Картометрический	1.00	-
52	521203.77	1269543.05	Картометрический	1.00	-
53	521226.73	1269575.83	Картометрический	1.00	-
54	521397.08	1269817.19	Картометрический	1.00	-
55	521534.42	1270007.90	Картометрический	1.00	-
56	521538.94	1270010.75	Картометрический	1.00	-
57	521551.71	1270005.44	Картометрический	1.00	-
58	521562.19	1270019.09	Картометрический	1.00	-
59	521557.75	1270022.94	Картометрический	1.00	-
60	521551.25	1270028.24	Картометрический	1.00	-
61	521550.98	1270030.78	Картометрический	1.00	-
62	521566.06	1270052.07	Картометрический	1.00	-
63	521640.01	1270156.31	Картометрический	1.00	-
64	521687.74	1270221.38	Картометрический	1.00	-
65	521691.16	1270225.45	Картометрический	1.00	-
66	521697.44	1270227.28	Картометрический	1.00	-
67	521707.20	1270223.85	Картометрический	1.00	-
68	521712.97	1270230.48	Картометрический	1.00	-
69	521706.76	1270240.49	Картометрический	1.00	-
70	521708.05	1270244.93	Картометрический	1.00	-
27	521733.81	1270273.31	Картометрический	1.00	-

3. Сведения о характерных точках части (частей) границы объекта

Обозначение характерных точек части границы	Координаты, м		Метод определения координат характерной точки	Средняя квадратическая погрешность положения характерной точки (Mt), м	Описание обозначения точки на местности (при наличии)
	X	Y			
1	2	3	4	5	6
Часть №					
-	-	-		-	-



- Исполнение условно: залив и обмеривание:
- границы территориальной зоны
 - характерная точка границ территориальной зоны

Масштаб 1:5000

Институт геоинформационных технологий и картографии
 Подпись: *[Signature]* Дата: 14.05.2020 г.
 Место для печати: *[Stamp]* (для утверждения)

ОПИСАНИЕ МЕСТОПОЛОЖЕНИЯ ГРАНИЦ

Зона ритуальных объектов – СН1

(наименование объекта, местоположение границ которого описано
(далее - объект)


Раздел 1

Сведения об объекте		
№ п/п	Характеристики объекта	Описание характеристик
1	2	3
1	Местоположение объекта	Воронежская область, Семилукский муниципальный район, Лосевское сельское поселение, село Гремячий Колодезь
2	Площадь объекта \pm величина погрешности определения площади ($P \pm \Delta P$)	50238 \pm 3922 м ²
3	Иные характеристики объекта	-

Сведения о местоположении границ объекта					
1. Система координат: МСК - 36, зона 1					
2. Сведения о характерных точках границ объекта					
Обозначение характерных точек границ	Координаты, м		Метод определения координат характерной точки	Средняя квадратическая погрешность положения характерной точки (Mt), м	Описание обозначения точки на местности (при наличии)
	X	Y			
1	2	3	4	5	6
1	521175.28	1270701.91	Картометрический	1.00	-
2	521176.93	1270715.43	Картометрический	1.00	-
3	521177.80	1270743.49	Картометрический	1.00	-
4	521183.94	1270814.11	Картометрический	1.00	-
5	521184.35	1270855.48	Картометрический	1.00	-
6	521176.43	1270919.20	Картометрический	1.00	-
7	521163.53	1270928.50	Картометрический	1.00	-
8	521150.42	1270921.88	Картометрический	1.00	-
9	521111.38	1270899.93	Картометрический	1.00	-
10	521061.41	1270872.55	Картометрический	1.00	-
11	520998.00	1270842.18	Картометрический	5.00	-
12	520960.71	1270816.56	Картометрический	5.00	-
13	520962.56	1270728.68	Картометрический	5.00	-
14	520960.95	1270637.26	Картометрический	5.00	-
15	521135.01	1270645.48	Картометрический	1.00	-
16	521149.10	1270662.87	Картометрический	1.00	-
1	521175.28	1270701.91	Картометрический	1.00	-
3. Сведения о характерных точках части (частей) границы объекта					
Обозначение характерных точек части границы	Координаты, м		Метод определения координат характерной точки	Средняя квадратическая погрешность положения характерной точки (Mt), м	Описание обозначения точки на местности (при наличии)
	X	Y			
1	2	3	4	5	6
Часть №					
-	-	-		-	-

Раздел 4

План границ объекта



Масштаб 1:2000

Используемые условные знаки и обозначения :



границы территориальной зоны



характерная точка границ территориальной зоны

Заместитель руководителя БУВО «Нормативно-проектный центр»

Подпись 

А.В. Ромашов Дата « 14 » февраля 2020 г.



Место для оттиска печати (при наличии) лица, составившего описание местоположения границ объекта

Приложение №5
к правилам землепользования и застройки
Лосевского сельского поселения
Семилукского муниципального района
Воронежской области

**СВЕДЕНИЯ О ГРАНИЦАХ ТЕРРИТОРИАЛЬНЫХ ЗОН,
СОДЕРЖАЩИЕ ГРАФИЧЕСКОЕ ОПИСАНИЕ МЕСТОПОЛОЖЕНИЯ
ГРАНИЦ ТЕРРИТОРИАЛЬНЫХ ЗОН, ПЕРЕЧЕНЬ КООРДИНАТ
ХАРАКТЕРНЫХ ТОЧЕК ГРАНИЦ ТЕРРИТОРИАЛЬНЫХ ЗОН
ДЕРЕВНИ КРАСНЫЕ СОЛОНЦЫ**

ОПИСАНИЕ МЕСТОПОЛОЖЕНИЯ ГРАНИЦ

Зона застройки индивидуальными жилыми домами – Ж1

 (наименование объекта, местоположение границ которого описано
 (далее - объект)

Раздел 1

Сведения об объекте		
№ п/п	Характеристики объекта	Описание характеристик
1	2	3
1	Местоположение объекта	Воронежская область, Семилукский муниципальный район, Лосевское сельское поселение, деревня Красные Солонцы
2	Площадь объекта \pm величина погрешности определения площади ($P \pm \Delta P$)	305239 \pm 1934 м ²
3	Иные характеристики объекта	-

Сведения о местоположении границ объекта					
1. Система координат: МСК - 36, зона 1					
2. Сведения о характерных точках границ объекта					
Обозначение характерных точек границ	Координаты, м		Метод определения координат характерной точки	Средняя квадратическая погрешность положения характерной точки (Mt), м	Описание обозначения точки на местности (при наличии)
	X	Y			
1	2	3	4	5	6
1	519361.18	1274217.83	Картометрический	1.00	-
2	519261.84	1274427.27	Картометрический	1.00	-
3	519341.43	1274540.52	Картометрический	1.00	-
4	519362.87	1274601.57	Картометрический	1.00	-
5	519359.38	1274631.20	Картометрический	1.00	-
6	519329.21	1274660.26	Картометрический	1.00	-
7	519281.55	1274716.56	Картометрический	1.00	-
8	519284.40	1274745.70	Картометрический	1.00	-
9	519328.38	1274776.92	Картометрический	1.00	-
10	519377.99	1274782.73	Картометрический	1.00	-
11	519442.35	1274857.26	Картометрический	1.00	-
12	519490.23	1274937.05	Картометрический	1.00	-
13	519429.00	1274991.81	Картометрический	1.00	-
14	519402.86	1275040.69	Картометрический	1.00	-
15	519386.33	1275077.64	Картометрический	1.00	-
16	519381.91	1275176.59	Картометрический	1.00	-
17	519418.48	1275305.94	Картометрический	1.00	-
18	519428.43	1275439.39	Картометрический	1.00	-
19	519434.10	1275531.89	Картометрический	1.00	-
20	519535.94	1275510.08	Картометрический	1.00	-
21	519554.38	1275646.40	Картометрический	1.00	-
22	519567.66	1275698.66	Картометрический	1.00	-
23	519567.98	1275767.13	Картометрический	1.00	-
24	519553.07	1275873.79	Картометрический	1.00	-
25	519546.65	1275907.25	Картометрический	1.00	-
26	519542.54	1275938.61	Картометрический	1.00	-
27	519515.25	1275981.88	Картометрический	1.00	-
28	519447.44	1275978.82	Картометрический	1.00	-
29	519460.75	1275915.97	Картометрический	1.00	-
30	519470.52	1275878.07	Картометрический	1.00	-
31	519422.64	1275836.74	Картометрический	1.00	-
32	519426.07	1275648.20	Картометрический	1.00	-
33	519422.79	1275545.97	Картометрический	1.00	-
34	519405.55	1275554.17	Картометрический	1.00	-
35	519374.99	1275586.62	Картометрический	1.00	-
36	519375.12	1275521.96	Картометрический	1.00	-

1	2	3	4	5	6
37	519361.46	1275474.35	Картометрический	1.00	-
38	519349.72	1275368.81	Картометрический	1.00	-
39	519330.90	1275352.11	Картометрический	1.00	-
40	519211.45	1275312.82	Картометрический	1.00	-
41	519288.31	1275216.05	Картометрический	1.00	-
42	519327.10	1275200.42	Картометрический	1.00	-
43	519356.57	1275144.32	Картометрический	1.00	-
44	519374.40	1275032.97	Картометрический	1.00	-
45	519375.10	1275019.86	Картометрический	1.00	-
46	519352.36	1274993.48	Картометрический	1.00	-
47	519326.89	1274988.68	Картометрический	1.00	-
48	519309.62	1274957.33	Картометрический	1.00	-
49	519255.93	1274859.74	Картометрический	1.00	-
50	519254.39	1274796.38	Картометрический	1.00	-
51	519237.10	1274763.59	Картометрический	1.00	-
52	519213.94	1274733.44	Картометрический	1.00	-
53	519210.37	1274675.91	Картометрический	1.00	-
54	519188.18	1274545.13	Картометрический	1.00	-
55	519162.44	1274438.9	Картометрический	1.00	-
56	519137.49	1274328.02	Картометрический	1.00	-
57	519189.97	1274209.11	Картометрический	1.00	-
58	519286.10	1274205.59	Картометрический	1.00	-
59	519333.16	1274210.95	Картометрический	1.00	-
1	519361.18	1274217.83	Картометрический	1.00	-
60	518953.46	1275845.18	Картометрический	1.00	-
61	518959.79	1275913.07	Картометрический	1.00	-
62	518971.39	1276014.92	Картометрический	1.00	-
63	518911.72	1276027.47	Картометрический	1.00	-
64	518893.73	1275993.74	Картометрический	1.00	-
65	518890.19	1275967.53	Картометрический	1.00	-
66	518897.99	1275921.23	Картометрический	1.00	-
67	518903.23	1275898.97	Картометрический	1.00	-
68	518895.47	1275887.22	Картометрический	1.00	-
69	518874.62	1275878.15	Картометрический	1.00	-
60	518953.46	1275845.18	Картометрический	1.00	-
70	519113.84	1276176.20	Картометрический	1.00	-
71	519134.77	1276206.12	Картометрический	1.00	-
72	519080.43	1276260.92	Картометрический	1.00	-
73	519037.99	1276249.29	Картометрический	1.00	-
74	518998.22	1276259.21	Картометрический	1.00	-
75	518913.23	1276217.33	Картометрический	1.00	-
76	518847.27	1276240.91	Картометрический	1.00	-
77	518839.25	1276246.32	Картометрический	1.00	-
78	518786.91	1276281.78	Картометрический	1.00	-
79	518736.34	1276329.80	Картометрический	1.00	-
80	518597.89	1276491.90	Картометрический	1.00	-

1	2	3	4	5	6
81	518517.28	1276624.31	Картометрический	1.00	-
82	518439.13	1276592.97	Картометрический	1.00	-
83	518517.04	1276434.87	Картометрический	1.00	-
84	518550.53	1276438.52	Картометрический	1.00	-
85	518641.13	1276318.04	Картометрический	1.00	-
86	518599.57	1276271.27	Картометрический	1.00	-
87	518616.30	1276233.12	Картометрический	1.00	-
88	518696.20	1276201.46	Картометрический	1.00	-
89	518673.15	1276172.81	Картометрический	1.00	-
90	518676.52	1276169.83	Картометрический	1.00	-
91	518703.93	1276145.60	Картометрический	1.00	-
92	518685.04	1276102.98	Картометрический	1.00	-
93	518720.50	1276080.83	Картометрический	1.00	-
94	518748.85	1276147.07	Картометрический	1.00	-
95	518808.85	1276118.03	Картометрический	1.00	-
96	518819.41	1276112.91	Картометрический	1.00	-
97	518839.25	1276159.22	Картометрический	1.00	-
98	518857.21	1276201.10	Картометрический	1.00	-
99	518885.64	1276192.85	Картометрический	1.00	-
100	518878.53	1276151.10	Картометрический	1.00	-
101	518966.98	1276132.07	Картометрический	1.00	-
102	518991.07	1276196.24	Картометрический	1.00	-
70	519113.84	1276176.20	Картометрический	1.00	-

3. Сведения о характерных точках части (частей) границы объекта

Обозначение характерных точек части границы	Координаты, м		Метод определения координат характерной точки	Средняя квадратическая погрешность положения характерной точки (Mt), м	Описание обозначения точки на местности (при наличии)
	X	Y			
1	2	3	4	5	6
Часть №					
-	-	-	-	-	-

Рисунг 4
План граница области



Несколько условные линии и обозначения:
 границы территориальной зоны
 характерные точки граница территориальной зоны



Масштаб 1:5000

Заведующий группой кадастра БУРЮ «Нормативно-проектный центр»
 Подпись: *А. В. Романов* Дата « 14 » Января 2020 г.
 Место для оттиска печати (или подписи) лица, составившего описание местоположения граница области



Приложение №6
к правилам землепользования и застройки
Лосевского сельского поселения
Семилукского муниципального района
Воронежской области

**СВЕДЕНИЯ О ГРАНИЦАХ ТЕРРИТОРИАЛЬНЫХ ЗОН,
СОДЕРЖАЩИЕ ГРАФИЧЕСКОЕ ОПИСАНИЕ МЕСТОПОЛОЖЕНИЯ
ГРАНИЦ ТЕРРИТОРИАЛЬНЫХ ЗОН, ПЕРЕЧЕНЬ КООРДИНАТ
ХАРАКТЕРНЫХ ТОЧЕК ГРАНИЦ ТЕРРИТОРИАЛЬНЫХ ЗОН
ДЕРЕВНИ КУЗИХА**

ОПИСАНИЕ МЕСТОПОЛОЖЕНИЯ ГРАНИЦ

Зона застройки индивидуальными жилыми домами – Ж1

 (наименование объекта, местоположение границ которого описано
 (далее - объект))

Раздел 1

Сведения об объекте		
№ п/п	Характеристики объекта	Описание характеристик
1	2	3
1	Местоположение объекта	Воронежская область, Семилукский муниципальный район, Лосевское сельское поселение, деревня Кузиха
2	Площадь объекта \pm величина погрешности определения площади ($P \pm \Delta P$)	60535 \pm 4306 м ²
3	Иные характеристики объекта	-

Раздел 2



Сведения о местоположении границ объекта					
1. Система координат: МСК - 36, зона 1					
2. Сведения о характерных точках границ объекта					
Обозначение характерных точек границ	Координаты, м		Метод определения координат характерной точки	Средняя квадратическая погрешность положения характерной точки (Mt), м	Описание обозначения точки на местности (при наличии)
	X	Y			
1	2	3	4	5	6
1	515073.51	1267145.87	Картометрический	5.00	-
2	515063.50	1267198.34	Картометрический	5.00	-
3	515047.45	1267216.16	Картометрический	5.00	-
4	515001.71	1267216.32	Картометрический	5.00	-
5	515001.71	1267274.35	Картометрический	5.00	-
6	515001.72	1267289.58	Картометрический	5.00	-
7	515000.15	1267375.95	Картометрический	5.00	-
8	514978.38	1267374.92	Картометрический	5.00	-
9	514964.66	1267374.27	Картометрический	5.00	-
10	514966.30	1267338.70	Картометрический	5.00	-
11	514927.42	1267337.03	Картометрический	5.00	-
12	514929.18	1267387.83	Картометрический	5.00	-
13	514915.66	1267387.84	Картометрический	5.00	-
14	514804.15	1267387.88	Картометрический	5.00	-
15	514802.32	1267287.96	Картометрический	5.00	-
16	514802.62	1267274.35	Картометрический	5.00	-
17	514803.52	1267233.11	Картометрический	5.00	-
18	514786.19	1267198.91	Картометрический	5.00	-
19	514750.46	1267192.64	Картометрический	5.00	-
20	514750.44	1267191.31	Картометрический	5.00	-
21	514728.84	1267189.41	Картометрический	5.00	-
22	514734.41	1267108.88	Картометрический	5.00	-
23	514765.10	1267110.74	Картометрический	5.00	-
24	514793.39	1267114.04	Картометрический	5.00	-
25	514836.85	1267119.72	Картометрический	5.00	-
26	514861.17	1267121.71	Картометрический	5.00	-
1	515073.51	1267145.87	Картометрический	5.00	-
3. Сведения о характерных точках части (частей) границы объекта					
Обозначение характерных точек части границы	Координаты, м		Метод определения координат характерной точки	Средняя квадратическая погрешность положения характерной точки (Mt), м	Описание обозначения точки на местности (при наличии)
	X	Y			
1	2	3	4	5	6
Часть №					
-	-	-	-	-	-

План границ объекта




Масштаб 1:2000

Используемые условные знаки и обозначения:

- | | |
|---|---|
|  | границы территориальной зоны |
|  | характерная точка границ территориальной зоны |

Заместитель руководителя БУВО «Нормативно-проектный центр»

Подпись  А.В. Ромашов Дата « 14 » февраля 2020 г.

Место для оттиска печати (при наличии) лица, составившего описание местоположения границ объекта



Приложение №7
к правилам землепользования и застройки
Лосевского сельского поселения
Семилукского муниципального района
Воронежской области

**СВЕДЕНИЯ О ГРАНИЦАХ ТЕРРИТОРИАЛЬНЫХ ЗОН,
СОДЕРЖАЩИЕ ГРАФИЧЕСКОЕ ОПИСАНИЕ МЕСТОПОЛОЖЕНИЯ
ГРАНИЦ ТЕРРИТОРИАЛЬНЫХ ЗОН, ПЕРЕЧЕНЬ КООРДИНАТ
ХАРАКТЕРНЫХ ТОЧЕК ГРАНИЦ ТЕРРИТОРИАЛЬНЫХ ЗОН
ХУТОРА СЕВОСТЬЯНОВКА**

ОПИСАНИЕ МЕСТОПОЛОЖЕНИЯ ГРАНИЦ

Зона застройки индивидуальными жилыми домами – Ж1

 (наименование объекта, местоположение границ которого описано
 (далее - объект))

Раздел 1

Сведения об объекте		
№ п/п	Характеристики объекта	Описание характеристик
1	2	3
1	Местоположение объекта	Воронежская область, Семилукский муниципальный район, Лосевское сельское поселение, хутор Севостьяновка
2	Площадь объекта \pm величина погрешности определения площади ($P \pm \Delta P$)	915375 \pm 3349 м ²
3	Иные характеристики объекта	-

Сведения о местоположении границ объекта					
1. Система координат: МСК - 36, зона 1					
2. Сведения о характерных точках границ объекта					
Обозначение характерных точек границ	Координаты, м		Метод определения координат характерной точки	Средняя квадратическая погрешность положения характерной точки (Mt), м	Описание обозначения точки на местности (при наличии)
	X	Y			
1	2	3	4	5	6
1	525977.13	1275452.43	Картометрический	1.00	-
2	525916.34	1275494.03	Картометрический	1.00	-
3	525893.22	1275517.47	Картометрический	1.00	-
4	525777.74	1275404.75	Картометрический	1.00	-
5	525641.90	1275253.55	Картометрический	1.00	-
6	525614.04	1275205.21	Картометрический	1.00	-
7	525521.15	1275053.22	Картометрический	1.00	-
8	525511.31	1275025.85	Картометрический	1.00	-
9	525477.89	1275043.77	Картометрический	1.00	-
10	525409.86	1274987.60	Картометрический	1.00	-
11	525299.93	1274847.20	Картометрический	1.00	-
12	525374.02	1274764.36	Картометрический	1.00	-
13	525317.42	1274743.75	Картометрический	1.00	-
14	525287.96	1274635.54	Картометрический	1.00	-
15	525262.84	1274610.32	Картометрический	1.00	-
16	525230.22	1274562.97	Картометрический	1.00	-
17	525162.65	1274507.22	Картометрический	1.00	-
18	525135.77	1274463.13	Картометрический	1.00	-
19	525105.58	1274393.51	Картометрический	1.00	-
20	525042.99	1274329.93	Картометрический	1.00	-
21	525014.05	1274273.94	Картометрический	1.00	-
22	524993.28	1274292.04	Картометрический	1.00	-
23	524957.25	1274292.64	Картометрический	1.00	-
24	524912.96	1274261.86	Картометрический	1.00	-
25	524881.17	1274243.54	Картометрический	1.00	-
26	524869.86	1274196.87	Картометрический	1.00	-
27	524953.34	1274169.72	Картометрический	1.00	-
28	524900.36	1274138.77	Картометрический	1.00	-
29	524886.93	1274109.67	Картометрический	1.00	-
30	524896.34	1274042.77	Картометрический	1.00	-
31	524873.68	1274009.24	Картометрический	1.00	-
32	524838.48	1273993.15	Картометрический	1.00	-
33	524759.89	1273978.30	Картометрический	1.00	-
34	524805.26	1273877.90	Картометрический	1.00	-
35	524805.38	1273836.46	Картометрический	1.00	-
36	524787.28	1273810.49	Картометрический	1.00	-

1	2	3	4	5	6
37	524737.82	1273781.57	Картометрический	1.00	-
38	524705.60	1273763.26	Картометрический	1.00	-
39	524639.65	1273672.87	Картометрический	1.00	-
40	524620.39	1273654.42	Картометрический	1.00	-
41	524611.58	1273625.78	Картометрический	1.00	-
42	524640.61	1273614.38	Картометрический	1.00	-
43	524678.54	1273604.69	Картометрический	1.00	-
44	524683.51	1273580.63	Картометрический	1.00	-
45	524680.25	1273542.28	Картометрический	1.00	-
46	524664.66	1273528.62	Картометрический	1.00	-
47	524636.60	1273519.17	Картометрический	1.00	-
48	524600.43	1273508.52	Картометрический	1.00	-
49	524556.94	1273468.16	Картометрический	1.00	-
50	524515.44	1273466.76	Картометрический	1.00	-
51	524492.88	1273503.72	Картометрический	1.00	-
52	524465.70	1273508.44	Картометрический	1.00	-
53	524386.74	1273459.98	Картометрический	1.00	-
54	524303.61	1273466.50	Картометрический	1.00	-
55	524317.61	1273434.51	Картометрический	1.00	-
56	524317.96	1273410.81	Картометрический	1.00	-
57	524295.65	1273370.72	Картометрический	1.00	-
58	524285.58	1273363.82	Картометрический	1.00	-
59	524270.76	1273363.22	Картометрический	1.00	-
60	524216.20	1273415.39	Картометрический	1.00	-
61	524201.65	1273425.36	Картометрический	1.00	-
62	524170.18	1273434.26	Картометрический	1.00	-
63	524151.68	1273423.85	Картометрический	1.00	-
64	524123.97	1273406.55	Картометрический	1.00	-
65	524118.38	1273381.93	Картометрический	1.00	-
66	524119.47	1273365.85	Картометрический	1.00	-
67	524165.19	1273308.04	Картометрический	1.00	-
68	524145.95	1273290.85	Картометрический	1.00	-
69	523981.86	1273210.79	Картометрический	1.00	-
70	523946.85	1273169.68	Картометрический	1.00	-
71	523925.72	1273105.91	Картометрический	1.00	-
72	523868.92	1273049.27	Картометрический	1.00	-
73	523815.44	1272983.33	Картометрический	1.00	-
74	523769.60	1272942.13	Картометрический	1.00	-
75	523663.26	1272912.78	Картометрический	1.00	-
76	523702.91	1272984.43	Картометрический	1.00	-
77	523635.10	1273045.34	Картометрический	1.00	-
78	523598.66	1273045.70	Картометрический	1.00	-
79	523583.65	1273028.57	Картометрический	1.00	-
80	523592.61	1272994.82	Картометрический	1.00	-
81	523588.83	1272961.75	Картометрический	1.00	-
82	523558.14	1272915.63	Картометрический	1.00	-
83	523494.07	1272952.03	Картометрический	1.00	-
84	523441.14	1272980.12	Картометрический	1.00	-

1	2	3	4	5	6
85	523396.17	1272983.76	Картометрический	1.00	-
86	523365.86	1272970.66	Картометрический	1.00	-
87	523433.84	1272897.90	Картометрический	1.00	-
88	523332.15	1272778.87	Картометрический	1.00	-
89	523285.39	1272764.03	Картометрический	1.00	-
90	523241.67	1272765.82	Картометрический	1.00	-
91	523218.66	1272715.56	Картометрический	1.00	-
92	523248.03	1272676.15	Картометрический	1.00	-
93	523241.58	1272593.09	Картометрический	1.00	-
94	523196.23	1272563.71	Картометрический	1.00	-
95	523157.32	1272515.19	Картометрический	1.00	-
96	523191.39	1272487.44	Картометрический	1.00	-
97	523144.32	1272436.69	Картометрический	1.00	-
98	523213.16	1272386.98	Картометрический	1.00	-
99	523269.02	1272451.22	Картометрический	1.00	-
100	523272.20	1272413.54	Картометрический	1.00	-
101	523354.77	1272351.68	Картометрический	1.00	-
102	523399.64	1272407.89	Картометрический	1.00	-
103	523641.11	1272710.33	Картометрический	1.00	-
104	523712.83	1272644.20	Картометрический	1.00	-
105	523716.99	1272648.50	Картометрический	1.00	-
106	523712.05	1272650.95	Картометрический	1.00	-
107	523848.79	1272791.82	Картометрический	1.00	-
108	523889.35	1272801.56	Картометрический	1.00	-
109	523984.28	1272867.44	Картометрический	1.00	-
110	524032.59	1272837.13	Картометрический	1.00	-
111	524265.95	1273046.62	Картометрический	1.00	-
112	524317.02	1273057.28	Картометрический	1.00	-
113	524351.73	1273088.56	Картометрический	1.00	-
114	524526.43	1273195.93	Картометрический	1.00	-
115	524538.41	1273201.15	Картометрический	1.00	-
116	524505.28	1273347.25	Картометрический	1.00	-
117	524533.70	1273374.72	Картометрический	1.00	-
118	524556.33	1273331.83	Картометрический	1.00	-
119	524599.61	1273327.33	Картометрический	1.00	-
120	524626.20	1273287.83	Картометрический	1.00	-
121	524640.01	1273310.90	Картометрический	1.00	-
122	524600.76	1273366.29	Картометрический	1.00	-
123	524635.09	1273388.92	Картометрический	1.00	-
124	524745.86	1273466.94	Картометрический	1.00	-
125	524726.20	1273508.93	Картометрический	1.00	-
126	524834.34	1273601.12	Картометрический	1.00	-
127	524917.39	1273681.63	Картометрический	1.00	-
128	525059.76	1273833.07	Картометрический	1.00	-
129	525116.82	1273854.52	Картометрический	1.00	-
130	525128.66	1273874.26	Картометрический	1.00	-
131	525011.72	1273954.77	Картометрический	1.00	-
132	525032.54	1273992.77	Картометрический	1.00	-

1	2	3	4	5	6
133	525056.79	1274054.71	Картометрический	1.00	-
134	525087.10	1274139.44	Картометрический	1.00	-
135	525132.75	1274248.78	Картометрический	1.00	-
136	525152.12	1274258.05	Картометрический	1.00	-
137	525225.96	1274243.14	Картометрический	1.00	-
138	525241.27	1274246.97	Картометрический	1.00	-
139	525253.25	1274256.46	Картометрический	1.00	-
140	525274.14	1274334.47	Картометрический	1.00	-
141	525318.58	1274401.12	Картометрический	1.00	-
142	525399.57	1274470.59	Картометрический	1.00	-
143	525468.88	1274525.43	Картометрический	1.00	-
144	525480.69	1274559.27	Картометрический	1.00	-
145	525475.18	1274594.88	Картометрический	1.00	-
146	525466.70	1274632.71	Картометрический	1.00	-
147	525487.38	1274734.22	Картометрический	1.00	-
148	525512.36	1274773.24	Картометрический	1.00	-
149	525562.67	1274817.09	Картометрический	1.00	-
150	525646.49	1274848.03	Картометрический	1.00	-
151	525655.22	1274926.38	Картометрический	1.00	-
152	525673.15	1274992.08	Картометрический	1.00	-
153	525637.18	1275010.19	Картометрический	1.00	-
154	525704.69	1275119.37	Картометрический	1.00	-
155	525740.49	1275177.27	Картометрический	1.00	-
1	525977.13	1275452.43	Картометрический	1.00	-

3. Сведения о характерных точках части (частей) границы объекта

Обозначение характерных точек части границы	Координаты, м		Метод определения координат характерной точки	Средняя квадратическая погрешность положения характерной точки (Mt), м	Описание обозначения точки на местности (при наличии)
	X	Y			
1	2	3	4	5	6
Часть №					
-	-	-	-	-	-

Рисунг 4
План границ области



- Пополненные условные знаки и обозначения:
- границы территориальной зоны
 - границы муниципальности образования
 - характеристика точки граница территориальной зоны

Масштаб 1:10000

Земельный кадастровый центр
 Псковская область
 Место для утверждения плана, составленного в соответствии с требованиями законодательства



Приложение №8
к правилам землепользования и застройки
Лосевского сельского поселения
Семилукского муниципального района
Воронежской области

**СВЕДЕНИЯ О ГРАНИЦАХ ТЕРРИТОРИАЛЬНЫХ ЗОН,
СОДЕРЖАЩИЕ ГРАФИЧЕСКОЕ ОПИСАНИЕ МЕСТОПОЛОЖЕНИЯ
ГРАНИЦ ТЕРРИТОРИАЛЬНЫХ ЗОН, ПЕРЕЧЕНЬ КООРДИНАТ
ХАРАКТЕРНЫХ ТОЧЕК ГРАНИЦ ТЕРРИТОРИАЛЬНЫХ ЗОН,
РАСПОЛОЖЕННЫХ ЗА ГРАНИЦАМИ НАСЕЛЕННЫХ ПУНКТОВ НА
ТЕРРИТОРИИ ЛОСЕВСКОГО СЕЛЬСКОГО ПОСЕЛЕНИЯ**

ОПИСАНИЕ МЕСТОПОЛОЖЕНИЯ ГРАНИЦ

Зона улиц, дорог, инженерной и транспортной инфраструктуры – ИТ1

 (наименование объекта, местоположение границ которого описано
 (далее - объект))

Раздел 1

Сведения об объекте		
№ п/п	Характеристики объекта	Описание характеристик
1	2	3
1	Местоположение объекта	Воронежская область, Семилукский муниципальный район, Лосевское сельское поселение
2	Площадь объекта \pm величина погрешности определения площади ($P \pm \Delta P$)	479660 \pm 12120 м ²
3	Иные характеристики объекта	-

Раздел 2

Сведения о местоположении границ объекта					
1. Система координат: МСК - 36, зона 1					
2. Сведения о характерных точках границ объекта					
Обозначение характерных точек границ	Координаты, м		Метод определения координат характерной точки	Средняя квадратическая погрешность положения характерной точки (Mt), м	Описание обозначения точки на местности (при наличии)
	X	Y			
1	2	3	4	5	6
1	523363.98	1273001.12	Картометрический	1.00	-
2	523346.28	1273050.35	Картометрический	1.00	-
3	523338.70	1273084.89	Картометрический	1.00	-
4	523331.49	1273124.21	Картометрический	1.00	-
5	523323.51	1273165.26	Картометрический	1.00	-
6	523313.78	1273224.57	Картометрический	1.00	-
7	523309.46	1273276.62	Картометрический	1.00	-
8	523305.42	1273296.61	Картометрический	1.00	-
9	523293.89	1273344.50	Картометрический	1.00	-
10	523286.47	1273378.74	Картометрический	1.00	-
11	523285.12	1273392.78	Картометрический	1.00	-
12	523297.23	1273396.88	Картометрический	1.00	-
13	523291.25	1273411.22	Картометрический	1.00	-
14	523281.73	1273407.82	Картометрический	1.00	-
15	523278.89	1273421.01	Картометрический	1.00	-
16	523271.42	1273453.16	Картометрический	1.00	-
17	523259.23	1273497.59	Картометрический	1.00	-
18	523251.40	1273527.22	Картометрический	1.00	-
19	523252.50	1273533.42	Картометрический	1.00	-
20	523261.29	1273548.05	Картометрический	1.00	-
21	523254.37	1273554.99	Картометрический	1.00	-
22	523244.01	1273547.16	Картометрический	1.00	-
23	523240.42	1273552.89	Картометрический	1.00	-
24	523190.90	1273660.61	Картометрический	1.00	-
25	523181.54	1273680.48	Картометрический	1.00	-
26	523170.71	1273696.57	Картометрический	1.00	-
27	523138.59	1273727.70	Картометрический	1.00	-
28	522932.65	1273926.02	Картометрический	5.00	-
29	522804.86	1274049.00	Картометрический	5.00	-
30	522782.92	1274070.79	Картометрический	5.00	-
31	522789.36	1274087.26	Картометрический	5.00	-
32	522779.30	1274091.06	Картометрический	5.00	-
33	522770.40	1274081.83	Картометрический	5.00	-
34	522754.63	1274092.25	Картометрический	5.00	-
35	522732.38	1274106.95	Картометрический	5.00	-
36	522683.47	1274116.51	Картометрический	5.00	-
37	522426.92	1274149.57	Картометрический	5.00	-

1	2	3	4	5	6
38	522151.13	1274187.57	Картометрический	5.00	-
39	522117.85	1274190.78	Картометрический	5.00	-
40	522092.89	1274188.78	Картометрический	5.00	-
41	522067.48	1274181.87	Картометрический	5.00	-
42	522049.67	1274176.63	Картометрический	5.00	-
43	522025.77	1274168.35	Картометрический	5.00	-
44	522011.64	1274163.45	Картометрический	5.00	-
45	521937.38	1274130.58	Картометрический	1.00	-
46	521842.42	1274088.56	Картометрический	1.00	-
47	521827.07	1274083.70	Картометрический	1.00	-
48	521694.78	1274027.92	Картометрический	1.00	-
49	521643.24	1274005.65	Картометрический	1.00	-
50	521586.36	1273970.58	Картометрический	1.00	-
51	521554.62	1273946.25	Картометрический	1.00	-
52	521515.48	1273921.47	Картометрический	1.00	-
53	521498.41	1273913.93	Картометрический	1.00	-
54	521484.87	1273907.73	Картометрический	1.00	-
55	521446.22	1273889.03	Картометрический	1.00	-
56	521421.92	1273884.85	Картометрический	1.00	-
57	521412.52	1273883.23	Картометрический	1.00	-
58	521369.77	1273875.61	Картометрический	1.00	-
59	521361.81	1273878.44	Картометрический	1.00	-
60	521357.14	1273883.17	Картометрический	1.00	-
61	521341.57	1273909.69	Картометрический	1.00	-
62	521327.74	1273937.16	Картометрический	1.00	-
63	521295.80	1274000.60	Картометрический	1.00	-
64	521279.74	1274034.47	Картометрический	1.00	-
65	521269.56	1274057.62	Картометрический	1.00	-
66	521248.86	1274105.13	Картометрический	1.00	-
67	521235.38	1274134.70	Картометрический	1.00	-
68	521225.61	1274156.65	Картометрический	1.00	-
69	521212.65	1274150.46	Картометрический	1.00	-
70	521219.32	1274130.69	Картометрический	1.00	-
71	521219.15	1274124.81	Картометрический	1.00	-
72	521214.39	1274121.66	Картометрический	1.00	-
73	521217.51	1274109.48	Картометрический	1.00	-
74	521222.10	1274100.83	Картометрический	1.00	-
75	521230.95	1274101.23	Картометрический	1.00	-
76	521246.30	1274062.66	Картометрический	1.00	-
77	521262.24	1274029.04	Картометрический	1.00	-
78	521278.07	1273993.34	Картометрический	1.00	-
79	521324.96	1273907.05	Картометрический	1.00	-
80	521321.54	1273901.73	Картометрический	1.00	-
81	521318.63	1273898.01	Картометрический	1.00	-
82	521324.19	1273891.76	Картометрический	1.00	-
83	521329.43	1273894.71	Картометрический	1.00	-
84	521332.09	1273893.16	Картометрический	1.00	-
85	521375.03	1273812.08	Картометрический	1.00	-

1	2	3	4	5	6
86	521385.83	1273820.26	Картометрический	1.00	-
87	521366.86	1273857.86	Картометрический	1.00	-
88	521417.37	1273868.88	Картометрический	1.00	-
89	521451.93	1273873.01	Картометрический	1.00	-
90	521493.55	1273891.57	Картометрический	1.00	-
91	521522.33	1273904.69	Картометрический	1.00	-
92	521555.64	1273925.47	Картометрический	1.00	-
93	521570.03	1273936.84	Картометрический	1.00	-
94	521589.01	1273951.84	Картометрический	1.00	-
95	521592.15	1273954.32	Картометрический	1.00	-
96	521663.08	1273992.41	Картометрический	1.00	-
97	521700.48	1274012.10	Картометрический	1.00	-
98	521839.34	1274068.79	Картометрический	1.00	-
99	522024.41	1274144.77	Картометрический	5.00	-
100	522069.09	1274160.31	Картометрический	5.00	-
101	522096.97	1274166.90	Картометрический	5.00	-
102	522118.67	1274168.36	Картометрический	5.00	-
103	522148.56	1274166.05	Картометрический	5.00	-
104	522424.74	1274129.52	Картометрический	5.00	-
105	522683.69	1274097.04	Картометрический	5.00	-
106	522723.14	1274091.30	Картометрический	5.00	-
107	522737.95	1274083.60	Картометрический	5.00	-
108	522753.27	1274070.70	Картометрический	5.00	-
109	522767.17	1274055.91	Картометрический	5.00	-
110	522766.93	1274045.84	Картометрический	5.00	-
111	522782.66	1274028.74	Картометрический	5.00	-
112	522791.05	1274037.50	Картометрический	5.00	-
113	523149.73	1273693.97	Картометрический	1.00	-
114	523160.38	1273682.11	Картометрический	1.00	-
115	523168.57	1273669.64	Картометрический	1.00	-
116	523232.42	1273528.80	Картометрический	1.00	-
117	523238.48	1273509.18	Картометрический	1.00	-
118	523242.40	1273493.40	Картометрический	1.00	-
119	523262.55	1273394.20	Картометрический	1.00	-
120	523268.01	1273352.24	Картометрический	1.00	-
121	523281.27	1273283.32	Картометрический	1.00	-
122	523275.81	1273282.03	Картометрический	1.00	-
123	523277.77	1273272.20	Картометрический	1.00	-
124	523283.83	1273272.42	Картометрический	1.00	-
125	523290.46	1273224.36	Картометрический	1.00	-
126	523304.22	1273148.98	Картометрический	1.00	-
127	523309.89	1273117.98	Картометрический	1.00	-
128	523316.31	1273080.32	Картометрический	1.00	-
129	523329.39	1273029.51	Картометрический	1.00	-
130	523353.92	1272992.85	Картометрический	1.00	-
1	523363.98	1273001.12	Картометрический	1.00	-
131	521430.24	1275174.89	Картометрический	1.00	-

1	2	3	4	5	6
132	521444.96	1275207.71	Картометрический	1.00	-
133	521419.14	1275219.25	Картометрический	1.00	-
134	521404.45	1275186.30	Картометрический	1.00	-
131	521430.24	1275174.89	Картометрический	1.00	-
135	522509.62	1269345.42	Картометрический	1.00	-
136	522530.81	1269378.30	Картометрический	1.00	-
137	522509.42	1269392.08	Картометрический	1.00	-
138	522487.30	1269359.80	Картометрический	1.00	-
135	522509.62	1269345.42	Картометрический	1.00	-
139	522289.27	1270223.90	Картометрический	1.00	-
140	522289.44	1270236.77	Картометрический	1.00	-
141	522290.45	1270241.46	Картометрический	1.00	-
142	522264.30	1270247.77	Картометрический	1.00	-
143	522223.54	1270256.93	Картометрический	1.00	-
144	522218.83	1270287.19	Картометрический	1.00	-
145	522204.11	1270287.35	Картометрический	1.00	-
146	522203.07	1270261.31	Картометрический	1.00	-
147	522188.23	1270263.32	Картометрический	1.00	-
148	522169.10	1270269.18	Картометрический	1.00	-
149	522149.72	1270273.28	Картометрический	1.00	-
150	522109.48	1270279.65	Картометрический	1.00	-
151	522070.48	1270288.56	Картометрический	1.00	-
152	522029.57	1270307.27	Картометрический	1.00	-
153	521998.41	1270328.17	Картометрический	1.00	-
154	521947.69	1270354.21	Картометрический	1.00	-
155	521927.59	1270363.88	Картометрический	1.00	-
156	521924.11	1270367.46	Картометрический	1.00	-
157	521925.13	1270377.29	Картометрический	1.00	-
158	521910.69	1270382.41	Картометрический	1.00	-
159	521899.87	1270373.03	Картометрический	1.00	-
160	521894.13	1270370.60	Картометрический	1.00	-
161	521868.49	1270368.64	Картометрический	1.00	-
162	521849.22	1270366.03	Картометрический	1.00	-
163	521828.23	1270360.92	Картометрический	1.00	-
164	521800.73	1270351.79	Картометрический	1.00	-
165	521776.33	1270340.82	Картометрический	1.00	-
166	521771.91	1270340.82	Картометрический	1.00	-
167	521766.84	1270343.64	Картометрический	1.00	-
168	521758.87	1270337.69	Картометрический	1.00	-
169	521760.71	1270333.81	Картометрический	1.00	-
170	521758.62	1270330.49	Картометрический	1.00	-
171	521748.30	1270322.94	Картометрический	1.00	-
172	521727.43	1270304.45	Картометрический	1.00	-
173	521709.64	1270283.29	Картометрический	1.00	-
174	521716.44	1270279.23	Картометрический	1.00	-
175	521733.81	1270273.31	Картометрический	1.00	-

1	2	3	4	5	6
176	521750.54	1270291.73	Картометрический	1.00	-
177	521781.40	1270314.89	Картометрический	1.00	-
178	521809.30	1270329.33	Картометрический	1.00	-
179	521828.33	1270336.70	Картометрический	1.00	-
180	521844.93	1270341.47	Картометрический	1.00	-
181	521869.19	1270345.89	Картометрический	1.00	-
182	521894.56	1270349.52	Картометрический	1.00	-
183	521922.25	1270345.15	Картометрический	1.00	-
184	521952.76	1270331.18	Картометрический	1.00	-
185	521997.35	1270309.06	Картометрический	1.00	-
186	521998.37	1270301.89	Картометрический	1.00	-
187	521992.54	1270293.06	Картометрический	1.00	-
188	522002.79	1270286.67	Картометрический	1.00	-
189	522014.57	1270287.16	Картометрический	1.00	-
190	522024.06	1270285.97	Картометрический	1.00	-
191	522060.82	1270271.42	Картометрический	1.00	-
192	522089.48	1270262.07	Картометрический	1.00	-
193	522126.43	1270241.84	Картометрический	1.00	-
194	522185.75	1270230.92	Картометрический	1.00	-
195	522212.39	1270227.46	Картометрический	1.00	-
196	522275.82	1270221.19	Картометрический	1.00	-
139	522289.27	1270223.90	Картометрический	1.00	-
197	521087.23	1269463.61	Картометрический	1.00	-
198	521078.03	1269500.94	Картометрический	1.00	-
199	521044.14	1269491.39	Картометрический	1.00	-
200	521054.24	1269457.32	Картометрический	1.00	-
197	521087.23	1269463.61	Картометрический	1.00	-
201	521203.77	1269543.05	Картометрический	1.00	-
202	521192.92	1269550.98	Картометрический	1.00	-
203	521185.77	1269556.22	Картометрический	1.00	-
204	521046.08	1269358.41	Картометрический	1.00	-
205	520934.25	1269198.97	Картометрический	5.00	-
206	520912.82	1269173.02	Картометрический	5.00	-
207	520902.24	1269180.17	Картометрический	5.00	-
208	520893.67	1269170.46	Картометрический	5.00	-
209	520903.98	1269158.86	Картометрический	5.00	-
210	520841.93	1269079.54	Картометрический	5.00	-
211	520813.42	1269047.53	Картометрический	5.00	-
212	520744.50	1268977.91	Картометрический	5.00	-
213	520716.70	1268950.34	Картометрический	5.00	-
214	520660.82	1268899.73	Картометрический	5.00	-
215	520548.50	1268802.28	Картометрический	5.00	-
216	520527.30	1268784.96	Картометрический	5.00	-
217	520508.11	1268768.24	Картометрический	5.00	-
218	520383.74	1268659.39	Картометрический	5.00	-
219	520359.76	1268638.62	Картометрический	5.00	-

1	2	3	4	5	6
220	520310.71	1268599.56	Картометрический	5.00	-
221	520112.94	1268442.49	Картометрический	5.00	-
222	519900.33	1268275.84	Картометрический	5.00	-
223	519698.23	1268118.09	Картометрический	5.00	-
224	519679.20	1268104.77	Картометрический	5.00	-
225	519563.07	1268015.67	Картометрический	5.00	-
226	519469.39	1267962.53	Картометрический	5.00	-
227	518971.64	1267745.71	Картометрический	5.00	-
228	518754.07	1267651.12	Картометрический	5.00	-
229	518697.83	1267629.07	Картометрический	5.00	-
230	518687.11	1267624.87	Картометрический	5.00	-
231	518576.21	1268184.07	Картометрический	5.00	-
232	518455.92	1268786.06	Картометрический	5.00	-
233	518383.74	1269160.70	Картометрический	5.00	-
234	518316.16	1269573.02	Картометрический	5.00	-
235	518331.30	1269565.86	Картометрический	5.00	-
236	518342.73	1269560.95	Картометрический	5.00	-
237	518351.94	1269558.45	Картометрический	5.00	-
238	518378.42	1269553.79	Картометрический	5.00	-
239	518377.85	1269562.05	Картометрический	5.00	-
240	518363.13	1269566.23	Картометрический	5.00	-
241	518318.02	1269590.12	Картометрический	5.00	-
242	518307.88	1269608.80	Картометрический	5.00	-
243	518291.44	1269679.04	Картометрический	5.00	-
244	518055.28	1270416.93	Картометрический	5.00	-
245	518053.48	1270423.56	Картометрический	5.00	-
246	518010.26	1270561.27	Картометрический	5.00	-
247	517940.93	1270771.84	Картометрический	5.00	-
248	517892.32	1270927.69	Картометрический	5.00	-
249	517802.39	1271203.64	Картометрический	5.00	-
250	517806.51	1271218.63	Картометрический	5.00	-
251	517810.46	1271225.67	Картометрический	5.00	-
252	517817.47	1271231.65	Картометрический	5.00	-
253	517854.13	1271263.54	Картометрический	5.00	-
254	518027.05	1271409.06	Картометрический	5.00	-
255	518058.10	1271433.59	Картометрический	5.00	-
256	518069.02	1271441.85	Картометрический	5.00	-
257	518113.43	1271483.96	Картометрический	5.00	-
258	518194.49	1271561.91	Картометрический	5.00	-
259	518260.57	1271631.42	Картометрический	5.00	-
260	518300.70	1271678.12	Картометрический	5.00	-
261	518353.54	1271743.96	Картометрический	5.00	-
262	518583.54	1272067.92	Картометрический	5.00	-
263	518601.70	1272093.55	Картометрический	5.00	-
264	518646.76	1272153.11	Картометрический	5.00	-
265	518790.53	1272313.47	Картометрический	5.00	-
266	518793.71	1272314.94	Картометрический	5.00	-
267	518797.11	1272314.43	Картометрический	5.00	-

1	2	3	4	5	6
268	518812.72	1272307.46	Картометрический	5.00	-
269	518821.88	1272320.25	Картометрический	5.00	-
270	518811.41	1272330.32	Картометрический	5.00	-
271	518810.56	1272333.33	Картометрический	5.00	-
272	518811.69	1272335.99	Картометрический	5.00	-
273	518929.39	1272468.02	Картометрический	5.00	-
274	518987.29	1272534.32	Картометрический	5.00	-
275	519063.25	1272618.62	Картометрический	5.00	-
276	519207.41	1272769.80	Картометрический	5.00	-
277	519349.60	1272916.14	Картометрический	5.00	-
278	519472.23	1273042.94	Картометрический	1.00	-
279	519532.86	1273094.80	Картометрический	1.00	-
280	519580.09	1273125.55	Картометрический	1.00	-
281	519777.07	1273246.63	Картометрический	1.00	-
282	519974.45	1273365.43	Картометрический	1.00	-
283	520291.49	1273560.46	Картометрический	1.00	-
284	520321.84	1273577.04	Картометрический	1.00	-
285	520316.83	1273579.43	Картометрический	1.00	-
286	520300.30	1273593.60	Картометрический	1.00	-
287	520280.54	1273581.91	Картометрический	1.00	-
288	520029.07	1273426.28	Картометрический	1.00	-
289	519943.44	1273373.43	Картометрический	1.00	-
290	519816.60	1273297.75	Картометрический	1.00	-
291	519728.02	1273244.90	Картометрический	1.00	-
292	519621.99	1273176.18	Картометрический	1.00	-
293	519508.67	1273102.06	Картометрический	1.00	-
294	519446.91	1273049.18	Картометрический	1.00	-
295	519333.41	1272930.19	Картометрический	5.00	-
296	519287.19	1272882.32	Картометрический	5.00	-
297	519142.05	1272732.61	Картометрический	5.00	-
298	519037.58	1272621.98	Картометрический	5.00	-
299	518965.40	1272541.02	Картометрический	5.00	-
300	518940.93	1272513.56	Картометрический	5.00	-
301	518901.79	1272466.07	Картометрический	5.00	-
302	518629.32	1272168.09	Картометрический	5.00	-
303	518583.74	1272106.69	Картометрический	5.00	-
304	518568.46	1272083.69	Картометрический	5.00	-
305	518336.30	1271754.54	Картометрический	5.00	-
306	518284.27	1271688.95	Картометрический	5.00	-
307	518244.52	1271643.53	Картометрический	5.00	-
308	518178.65	1271573.98	Картометрический	5.00	-
309	518097.81	1271497.09	Картометрический	5.00	-
310	518059.30	1271462.63	Картометрический	5.00	-
311	518044.53	1271450.33	Картометрический	5.00	-
312	518008.99	1271419.31	Картометрический	5.00	-
313	517844.22	1271282.03	Картометрический	5.00	-
314	517806.76	1271253.10	Картометрический	5.00	-
315	517795.23	1271250.80	Картометрический	5.00	-

1	2	3	4	5	6
316	517788.59	1271256.07	Картометрический	5.00	-
317	517737.48	1271408.88	Картометрический	5.00	-
318	517687.18	1271562.96	Картометрический	5.00	-
319	517650.11	1271673.98	Картометрический	5.00	-
320	517639.31	1271710.41	Картометрический	5.00	-
321	517635.88	1271737.96	Картометрический	5.00	-
322	517623.82	1271764.52	Картометрический	5.00	-
323	517601.48	1271828.29	Картометрический	5.00	-
324	517542.10	1272016.96	Картометрический	5.00	-
325	517413.07	1272409.19	Картометрический	5.00	-
326	517397.03	1272456.14	Картометрический	5.00	-
327	517373.97	1272527.03	Картометрический	5.00	-
328	517216.10	1273006.61	Картометрический	1.00	-
329	517201.95	1273050.77	Картометрический	1.00	-
330	517187.55	1273093.23	Картометрический	1.00	-
331	517177.71	1273123.38	Картометрический	1.00	-
332	517169.78	1273140.80	Картометрический	1.00	-
333	517129.90	1273213.95	Картометрический	1.00	-
334	517019.08	1273421.12	Картометрический	1.00	-
335	516944.90	1273562.77	Картометрический	5.00	-
336	516847.08	1273740.90	Картометрический	5.00	-
337	516784.31	1273862.85	Картометрический	5.00	-
338	516677.36	1274067.28	Картометрический	5.00	-
339	516658.85	1274099.20	Картометрический	5.00	-
340	516657.47	1274111.25	Картометрический	5.00	-
341	516666.52	1274117.55	Картометрический	5.00	-
342	516666.53	1274117.55	Картометрический	5.00	-
343	516871.10	1274180.04	Картометрический	5.00	-
344	517111.20	1274257.34	Картометрический	1.00	-
345	517388.88	1274345.67	Картометрический	1.00	-
346	517432.50	1274364.99	Картометрический	1.00	-
347	517439.22	1274371.57	Картометрический	1.00	-
348	517451.02	1274394.67	Картометрический	1.00	-
349	517483.52	1274474.32	Картометрический	1.00	-
350	517436.88	1274411.29	Картометрический	1.00	-
351	517425.31	1274385.90	Картометрический	1.00	-
352	517416.95	1274378.97	Картометрический	1.00	-
353	517401.51	1274371.33	Картометрический	1.00	-
354	517335.33	1274348.60	Картометрический	1.00	-
355	517228.03	1274313.39	Картометрический	1.00	-
356	517105.75	1274274.50	Картометрический	1.00	-
357	516865.84	1274197.26	Картометрический	5.00	-
358	516661.86	1274134.94	Картометрический	5.00	-
359	516661.84	1274134.93	Картометрический	5.00	-
360	516650.04	1274134.79	Картометрический	5.00	-
361	516643.34	1274136.04	Картометрический	5.00	-
362	516625.39	1274166.90	Картометрический	5.00	-
363	516521.90	1274349.79	Картометрический	5.00	-

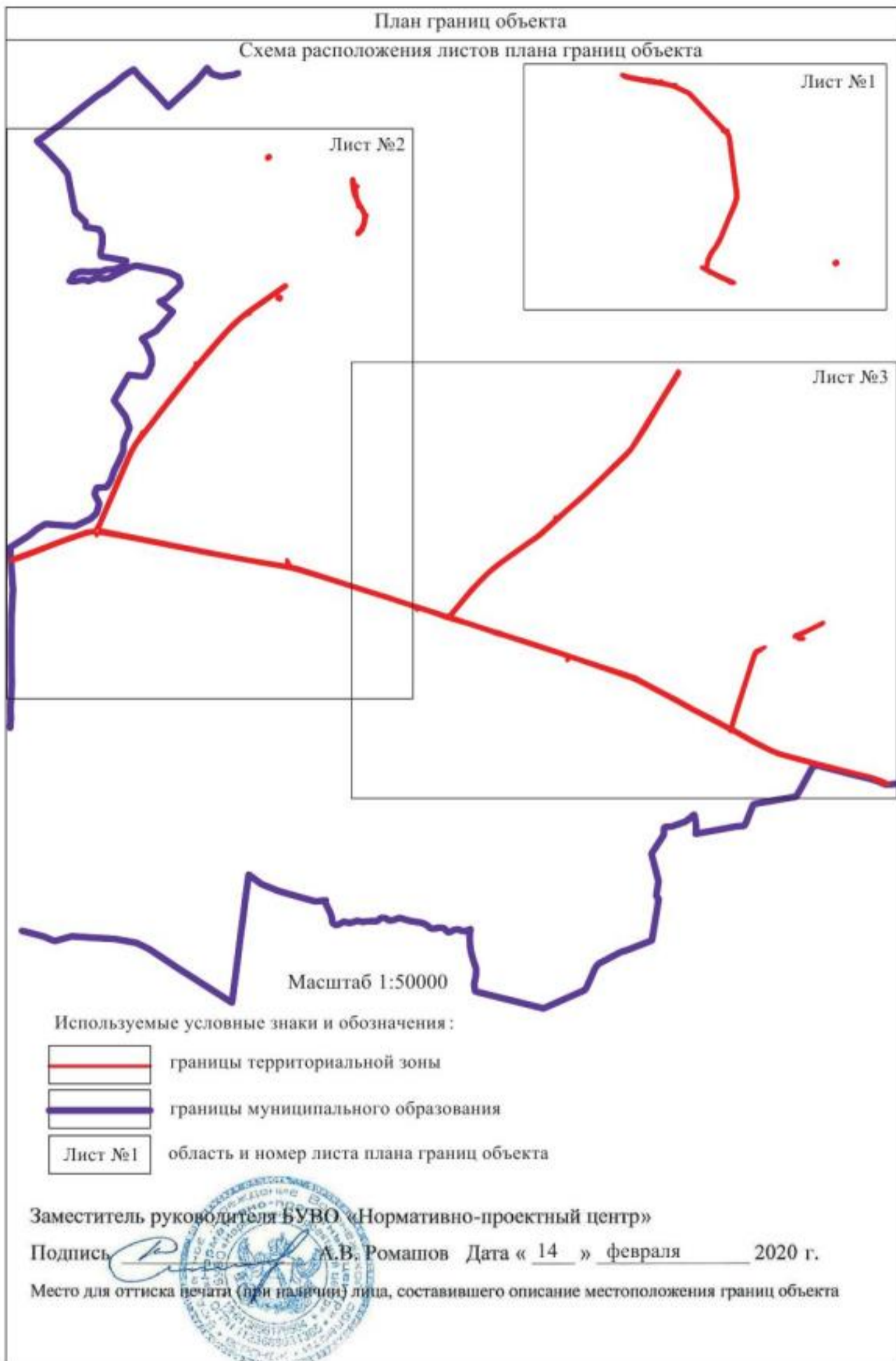
1	2	3	4	5	6
364	516431.83	1274529.13	Картометрический	5.00	-
365	516393.90	1274620.80	Картометрический	5.00	-
366	516342.10	1274814.46	Картометрический	5.00	-
367	516295.71	1274986.42	Картометрический	5.00	-
368	516195.76	1275371.05	Картометрический	5.00	-
369	516154.10	1275546.50	Картометрический	5.00	-
370	516133.08	1275615.22	Картометрический	5.00	-
371	516108.62	1275680.43	Картометрический	5.00	-
372	516078.98	1275733.12	Картометрический	5.00	-
373	516069.27	1275743.29	Картометрический	5.00	-
374	516068.59	1275702.65	Картометрический	5.00	-
375	516086.80	1275670.27	Картометрический	5.00	-
376	516109.54	1275609.62	Картометрический	5.00	-
377	516135.68	1275575.02	Картометрический	5.00	-
378	516156.66	1275480.12	Картометрический	5.00	-
379	516287.54	1274924.26	Картометрический	5.00	-
380	516287.08	1274924.11	Картометрический	5.00	-
381	516318.92	1274808.24	Картометрический	5.00	-
382	516371.12	1274613.08	Картометрический	5.00	-
383	516409.99	1274519.15	Картометрический	5.00	-
384	516500.72	1274338.49	Картометрический	5.00	-
385	516600.79	1274162.21	Картометрический	5.00	-
386	516620.40	1274123.30	Картометрический	5.00	-
387	516609.48	1274118.16	Картометрический	5.00	-
388	516614.05	1274107.44	Картометрический	5.00	-
389	516624.10	1274105.29	Картометрический	5.00	-
390	516630.27	1274104.42	Картометрический	5.00	-
391	516658.26	1274051.06	Картометрический	5.00	-
392	516763.01	1273851.79	Картометрический	5.00	-
393	516825.88	1273729.64	Картометрический	5.00	-
394	516923.74	1273551.43	Картометрический	5.00	-
395	516997.88	1273409.86	Картометрический	5.00	-
396	517110.47	1273197.42	Картометрический	1.00	-
397	517144.45	1273122.63	Картометрический	1.00	-
398	517159.26	1273088.19	Картометрический	1.00	-
399	517352.61	1272528.93	Картометрический	5.00	-
400	517373.72	1272460.55	Картометрический	5.00	-
401	517354.58	1272448.76	Картометрический	5.00	-
402	517339.58	1272442.21	Картометрический	5.00	-
403	517341.39	1272435.05	Картометрический	5.00	-
404	517358.85	1272435.69	Картометрический	5.00	-
405	517376.39	1272440.79	Картометрический	5.00	-
406	517381.66	1272437.98	Картометрический	5.00	-
407	517393.71	1272401.00	Картометрический	5.00	-
408	517522.12	1272010.52	Картометрический	5.00	-
409	517581.81	1271820.63	Картометрический	5.00	-
410	517596.64	1271772.35	Картометрический	5.00	-
411	517609.22	1271726.48	Картометрический	5.00	-

1	2	3	4	5	6
412	517631.01	1271665.31	Картометрический	5.00	-
413	517667.48	1271556.13	Картометрический	5.00	-
414	517717.96	1271403.91	Картометрический	5.00	-
415	517733.36	1271347.45	Картометрический	5.00	-
416	517761.07	1271256.44	Картометрический	5.00	-
417	517772.68	1271212.95	Картометрический	5.00	-
418	517779.47	1271190.68	Картометрический	5.00	-
419	517788.57	1271162.38	Картометрический	5.00	-
420	517800.00	1271133.43	Картометрический	5.00	-
421	517814.63	1271094.15	Картометрический	5.00	-
422	517822.59	1271075.67	Картометрический	5.00	-
423	517864.51	1270947.44	Картометрический	5.00	-
424	517873.37	1270914.67	Картометрический	5.00	-
425	517870.44	1270906.88	Картометрический	5.00	-
426	517858.49	1270900.87	Картометрический	5.00	-
427	517864.13	1270885.22	Картометрический	5.00	-
428	517882.20	1270889.61	Картометрический	5.00	-
429	517892.19	1270858.41	Картометрический	5.00	-
430	517984.02	1270571.48	Картометрический	5.00	-
431	518027.30	1270435.22	Картометрический	5.00	-
432	518101.67	1270203.90	Картометрический	5.00	-
433	518186.44	1269936.61	Картометрический	5.00	-
434	518268.33	1269664.53	Картометрический	5.00	-
435	518287.48	1269580.29	Картометрический	5.00	-
436	518300.61	1269516.00	Картометрический	5.00	-
437	518339.20	1269294.34	Картометрический	5.00	-
438	518433.89	1268769.84	Картометрический	5.00	-
439	518605.19	1267899.13	Картометрический	5.00	-
440	518645.06	1267665.94	Картометрический	5.00	-
441	518652.81	1267609.44	Картометрический	5.00	-
442	518621.45	1267605.91	Картометрический	5.00	-
443	518621.78	1267599.58	Картометрический	5.00	-
444	518640.60	1267594.15	Картометрический	5.00	-
445	518647.58	1267590.96	Картометрический	5.00	-
446	518653.54	1267575.40	Картометрический	5.00	-
447	518653.44	1267564.08	Картометрический	5.00	-
448	518642.69	1267509.38	Картометрический	5.00	-
449	518626.13	1267454.96	Картометрический	5.00	-
450	518611.16	1267407.73	Картометрический	5.00	-
451	518594.44	1267364.12	Картометрический	5.00	-
452	518559.60	1267254.91	Картометрический	5.00	-
453	518414.92	1266886.79	Картометрический	5.00	-
454	518357.93	1266724.69	Картометрический	5.00	-
455	518362.69	1266724.68	Картометрический	5.00	-
456	518377.09	1266724.67	Картометрический	5.00	-
457	518387.29	1266723.70	Картометрический	5.00	-
458	518443.07	1266876.04	Картометрический	5.00	-
459	518582.02	1267246.35	Картометрический	5.00	-

1	2	3	4	5	6
460	518620.24	1267355.80	Картометрический	5.00	-
461	518635.40	1267399.84	Картометрический	5.00	-
462	518670.21	1267500.30	Картометрический	5.00	-
463	518680.15	1267577.90	Картометрический	5.00	-
464	518690.12	1267594.68	Картометрический	5.00	-
465	518704.94	1267599.04	Картометрический	5.00	-
466	518750.02	1267624.84	Картометрический	5.00	-
467	518994.24	1267730.87	Картометрический	5.00	-
468	519291.35	1267859.01	Картометрический	5.00	-
469	519405.83	1267908.54	Картометрический	5.00	-
470	519458.22	1267933.47	Картометрический	5.00	-
471	519495.50	1267951.50	Картометрический	5.00	-
472	519528.79	1267968.62	Картометрический	5.00	-
473	519556.73	1267984.68	Картометрический	5.00	-
474	519617.32	1268026.18	Картометрический	5.00	-
475	519638.88	1268040.00	Картометрический	5.00	-
476	519652.03	1268050.03	Картометрический	5.00	-
477	519672.50	1268067.01	Картометрический	5.00	-
478	519681.72	1268061.73	Картометрический	5.00	-
479	519696.30	1268072.29	Картометрический	5.00	-
480	519692.22	1268085.03	Картометрический	5.00	-
481	519717.02	1268105.69	Картометрический	5.00	-
482	519912.58	1268256.75	Картометрический	5.00	-
483	520126.76	1268424.03	Картометрический	5.00	-
484	520325.02	1268581.99	Картометрический	5.00	-
485	520378.25	1268624.03	Картометрический	5.00	-
486	520389.28	1268612.99	Картометрический	5.00	-
487	520403.28	1268624.73	Картометрический	5.00	-
488	520392.44	1268637.14	Картометрический	5.00	-
489	520402.12	1268646.58	Картометрический	5.00	-
490	520514.70	1268741.24	Картометрический	5.00	-
491	520545.53	1268767.25	Картометрический	5.00	-
492	520576.92	1268793.73	Картометрический	5.00	-
493	520678.16	1268883.83	Картометрический	5.00	-
494	520733.84	1268935.74	Картометрический	5.00	-
495	520789.37	1268988.31	Картометрический	5.00	-
496	520824.62	1269025.61	Картометрический	5.00	-
497	520873.98	1269082.07	Картометрический	5.00	-
498	520927.22	1269148.99	Картометрический	5.00	-
499	521062.06	1269340.69	Картометрический	1.00	-
201	521203.77	1269543.05	Картометрический	1.00	-
500	517736.73	1275067.68	Картометрический	5.00	-
501	517731.90	1275069.14	Картометрический	5.00	-
502	517725.22	1275072.91	Картометрический	5.00	-
503	517705.64	1275039.18	Картометрический	5.00	-
504	517649.77	1274927.35	Картометрический	1.00	-
505	517628.10	1274882.87	Картометрический	1.00	-

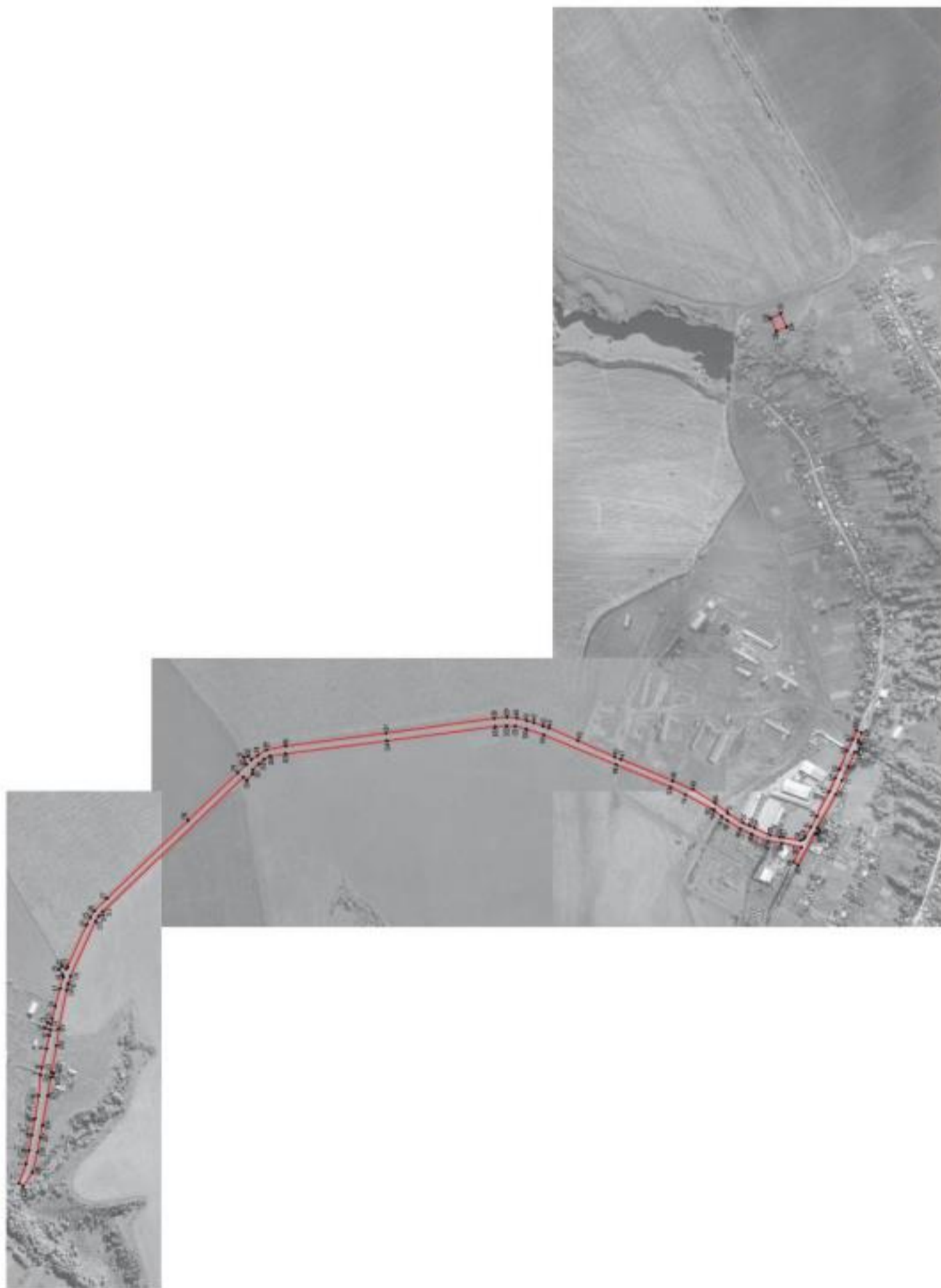
1	2	3	4	5	6
506	517614.75	1274851.52	Картометрический	1.00	-
507	517602.65	1274823.37	Картометрический	1.00	-
508	517581.19	1274768.52	Картометрический	1.00	-
509	517601.36	1274771.39	Картометрический	1.00	-
510	517618.74	1274815.64	Картометрический	1.00	-
511	517644.87	1274877.07	Картометрический	1.00	-
512	517663.61	1274920.81	Картометрический	1.00	-
513	517720.83	1275036.28	Картометрический	5.00	-
500	517736.73	1275067.68	Картометрический	5.00	-
514	517579.57	1274807.42	Картометрический	1.00	-
515	517575.41	1274868.83	Картометрический	1.00	-
516	517559.93	1274864.16	Картометрический	1.00	-
517	517562.57	1274804.09	Картометрический	1.00	-
514	517579.57	1274807.42	Картометрический	1.00	-
3. Сведения о характерных точках части (частей) границы объекта					
Обозначение характерных точек части границы	Координаты, м		Метод определения координат характерной точки	Средняя квадратическая погрешность положения характерной точки (Mt), м	Описание обозначения точки на местности (при наличии)
	X	Y			
1	2	3	4	5	6
Часть №					
-	-	-	-	-	-

Раздел 4



Титульный лист

24.07.2018



Масштаб 1:2000

- граница территории
- граница территории
- граница территории

Инженерно-техническое бюро «АТ»
 Проектирование объектов автомобильного транспорта
 Проектирование объектов автомобильного транспорта
 Проектирование объектов автомобильного транспорта





ОПИСАНИЕ МЕСТОПОЛОЖЕНИЯ ГРАНИЦ

Зона сельскохозяйственного производства – СХ2

(наименование объекта, местоположение границ которого описано
(далее - объект))

Раздел 1

Сведения об объекте		
№ п/п	Характеристики объекта	Описание характеристик
1	2	3
1	Местоположение объекта	Воронежская область, Семилукский муниципальный район, Лосевское сельское поселение
2	Площадь объекта ± величина погрешности определения площади ($P \pm \Delta P$)	1357327+/-20388 м ²
3	Иные характеристики объекта	-

Сведения о местоположении границ объекта					
1. Система координат: МСК - 36, зона 1					
2. Сведения о характерных точках границ объекта					
Обозначение характерных точек границ	Координаты, м		Метод определения координат характерной точки	Средняя квадратическая погрешность положения характерной точки (Mt), м	Описание обозначения точки на местности (при наличии)
	X	Y			
1	2	3	4	5	6
1	523522.88	1273289.11	Картометрический	1.00	-
2	523456.84	1273555.63	Картометрический	1.00	-
3	523347.76	1273499.07	Картометрический	1.00	-
4	523287.83	1273473.48	Картометрический	1.00	-
5	523271.42	1273453.16	Картометрический	1.00	-
6	523278.89	1273421.01	Картометрический	1.00	-
7	523281.73	1273407.82	Картометрический	1.00	-
8	523291.25	1273411.22	Картометрический	1.00	-
9	523297.23	1273396.88	Картометрический	1.00	-
10	523285.12	1273392.78	Картометрический	1.00	-
11	523286.47	1273378.74	Картометрический	1.00	-
12	523293.89	1273344.50	Картометрический	1.00	-
13	523305.42	1273296.61	Картометрический	1.00	-
14	523342.40	1273256.10	Картометрический	1.00	-
15	523399.26	1273254.50	Картометрический	1.00	-
1	523522.88	1273289.11	Картометрический	1.00	-
16	523281.08	1273197.34	Картометрический	1.00	-
17	523246.96	1273385.40	Картометрический	1.00	-
18	523228.12	1273376.67	Картометрический	1.00	-
19	523163.67	1273385.17	Картометрический	1.00	-
20	523123.77	1273372.23	Картометрический	1.00	-
21	523128.81	1273244.78	Картометрический	1.00	-
22	523176.84	1273209.92	Картометрический	1.00	-
23	523232.14	1273171.38	Картометрический	1.00	-
16	523281.08	1273197.34	Картометрический	1.00	-
24	522767.77	1269093.27	Картометрический	1.00	-
25	522693.32	1269175.42	Картометрический	1.00	-
26	522632.67	1269222.25	Картометрический	1.00	-
27	522571.39	1269260.87	Картометрический	1.00	-
28	522539.59	1269288.86	Картометрический	1.00	-
29	522528.40	1269298.82	Картометрический	1.00	-
30	522467.67	1269350.61	Картометрический	1.00	-
31	522450.19	1269354.63	Картометрический	1.00	-
32	522188.58	1269065.33	Картометрический	1.00	-
33	522104.62	1268973.47	Картометрический	5.00	-

1	2	3	4	5	6
34	522192.16	1268895.54	Картометрический	5.00	-
35	522414.82	1268720.13	Картометрический	5.00	-
36	522572.90	1268896.67	Картометрический	5.00	-
37	522601.06	1268926.10	Картометрический	5.00	-
38	522644.20	1268970.95	Картометрический	5.00	-
24	522767.77	1269093.27	Картометрический	1.00	-
39	522406.47	1269663.05	Картометрический	1.00	-
40	522375.32	1269690.60	Картометрический	1.00	-
41	522352.83	1269712.86	Картометрический	1.00	-
42	522299.15	1269761.15	Картометрический	1.00	-
43	522208.55	1269658.49	Картометрический	1.00	-
44	522261.00	1269611.80	Картометрический	1.00	-
45	522321.49	1269561.31	Картометрический	1.00	-
46	522386.73	1269634.77	Картометрический	1.00	-
39	522406.47	1269663.05	Картометрический	1.00	-
47	522060.82	1270271.42	Картометрический	1.00	-
48	522024.06	1270285.97	Картометрический	1.00	-
49	522014.57	1270287.16	Картометрический	1.00	-
50	522002.79	1270286.67	Картометрический	1.00	-
51	521992.54	1270293.06	Картометрический	1.00	-
52	521998.37	1270301.89	Картометрический	1.00	-
53	521997.35	1270309.06	Картометрический	1.00	-
54	521952.76	1270331.18	Картометрический	1.00	-
55	521894.34	1270232.66	Картометрический	1.00	-
56	521788.05	1270089.34	Картометрический	1.00	-
57	521887.17	1270005.75	Картометрический	1.00	-
58	521968.26	1270104.79	Картометрический	1.00	-
47	522060.82	1270271.42	Картометрический	1.00	-
59	521937.38	1274130.58	Картометрический	1.00	-
60	521937.09	1274131.44	Картометрический	1.00	-
61	521881.51	1274366.66	Картометрический	1.00	-
62	521817.36	1274468.04	Картометрический	1.00	-
63	521722.28	1274519.62	Картометрический	1.00	-
64	521687.74	1274538.48	Картометрический	1.00	-
65	521651.32	1274526.20	Картометрический	1.00	-
66	521384.74	1274437.17	Картометрический	1.00	-
67	521350.10	1274341.72	Картометрический	1.00	-
68	521324.23	1274226.91	Картометрический	1.00	-
69	521218.59	1274174.01	Картометрический	1.00	-
70	521225.61	1274156.65	Картометрический	1.00	-
71	521235.38	1274134.70	Картометрический	1.00	-
72	521248.86	1274105.13	Картометрический	1.00	-
73	521269.56	1274057.62	Картометрический	1.00	-
74	521279.74	1274034.47	Картометрический	1.00	-
75	521295.80	1274000.60	Картометрический	1.00	-

1	2	3	4	5	6
76	521327.74	1273937.16	Картометрический	1.00	-
77	521341.57	1273909.69	Картометрический	1.00	-
78	521357.14	1273883.17	Картометрический	1.00	-
79	521361.81	1273878.44	Картометрический	1.00	-
80	521369.77	1273875.61	Картометрический	1.00	-
81	521412.52	1273883.23	Картометрический	1.00	-
82	521421.92	1273884.85	Картометрический	1.00	-
83	521446.22	1273889.03	Картометрический	1.00	-
84	521484.87	1273907.73	Картометрический	1.00	-
85	521491.97	1273910.98	Картометрический	1.00	-
86	521498.41	1273913.93	Картометрический	1.00	-
87	521515.48	1273921.47	Картометрический	1.00	-
88	521535.33	1273934.04	Картометрический	1.00	-
89	521554.62	1273946.25	Картометрический	1.00	-
90	521586.36	1273970.58	Картометрический	1.00	-
91	521643.24	1274005.65	Картометрический	1.00	-
92	521694.78	1274027.92	Картометрический	1.00	-
93	521704.48	1274032.01	Картометрический	1.00	-
94	521707.79	1274033.40	Картометрический	1.00	-
95	521822.39	1274081.73	Картометрический	1.00	-
96	521825.13	1274082.88	Картометрический	1.00	-
97	521827.07	1274083.70	Картометрический	1.00	-
98	521842.42	1274088.56	Картометрический	1.00	-
59	521937.38	1274130.58	Картометрический	1.00	-
99	521679.55	1273756.78	Картометрический	1.00	-
100	521591.63	1273946.21	Картометрический	1.00	-
101	521589.01	1273951.84	Картометрический	1.00	-
102	521570.03	1273936.84	Картометрический	1.00	-
103	521555.64	1273925.47	Картометрический	1.00	-
104	521543.46	1273917.87	Картометрический	1.00	-
105	521522.33	1273904.69	Картометрический	1.00	-
106	521493.55	1273891.57	Картометрический	1.00	-
107	521451.93	1273873.01	Картометрический	1.00	-
108	521417.37	1273868.88	Картометрический	1.00	-
109	521366.86	1273857.86	Картометрический	1.00	-
110	521385.83	1273820.26	Картометрический	1.00	-
111	521390.59	1273811.14	Картометрический	1.00	-
112	521447.04	1273703.21	Картометрический	1.00	-
113	521473.59	1273652.61	Картометрический	1.00	-
114	521590.60	1273460.49	Картометрический	1.00	-
115	521606.71	1273469.78	Картометрический	1.00	-
116	521536.23	1273669.41	Картометрический	1.00	-
99	521679.55	1273756.78	Картометрический	1.00	-
117	521127.36	1272925.11	Картометрический	1.00	-
118	521119.43	1272954.98	Картометрический	1.00	-
119	521059.75	1273035.80	Картометрический	1.00	-

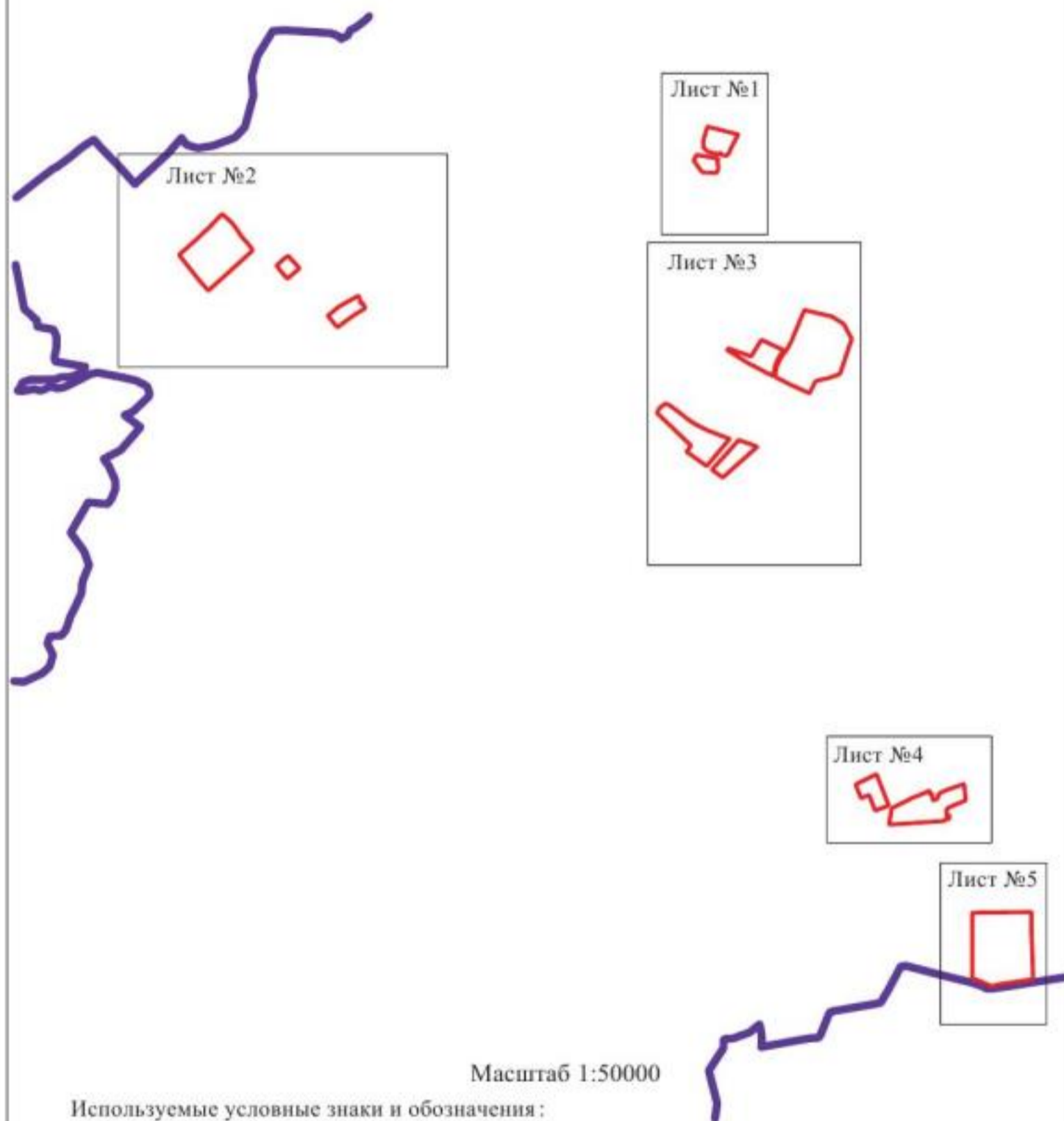
1	2	3	4	5	6
120	520984.28	1273133.34	Картометрический	1.00	-
121	520954.36	1273177.74	Картометрический	1.00	-
122	520896.60	1273290.42	Картометрический	1.00	-
123	520822.26	1273483.04	Картометрический	1.00	-
124	520588.80	1273284.02	Картометрический	1.00	-
125	520681.67	1273155.28	Картометрический	1.00	-
126	520710.47	1273110.65	Картометрический	1.00	-
127	520765.27	1273147.04	Картометрический	1.00	-
128	521047.91	1272854.13	Картометрический	1.00	-
129	521089.01	1272875.74	Картометрический	1.00	-
117	521127.36	1272925.11	Картометрический	1.00	-
130	520813.28	1273560.22	Картометрический	1.00	-
131	520812.51	1273563.12	Картометрический	1.00	-
132	520791.74	1273625.28	Картометрический	1.00	-
133	520760.38	1273709.32	Картометрический	1.00	-
134	520755.56	1273722.24	Картометрический	1.00	-
135	520498.48	1273433.55	Картометрический	1.00	-
136	520488.94	1273422.84	Картометрический	1.00	-
137	520555.78	1273330.07	Картометрический	1.00	-
130	520813.28	1273560.22	Картометрический	1.00	-
138	517922.58	1274753.07	Картометрический	1.00	-
139	517838.75	1274785.83	Картометрический	1.00	-
140	517652.47	1274858.63	Картометрический	1.00	-
141	517607.14	1274742.64	Картометрический	1.00	-
142	517742.36	1274689.79	Картометрический	1.00	-
143	517715.07	1274619.93	Картометрический	1.00	-
144	517834.38	1274573.57	Картометрический	1.00	-
138	517922.58	1274753.07	Картометрический	1.00	-
145	517837.80	1275509.59	Картометрический	1.00	-
146	517695.66	1275524.84	Картометрический	1.00	-
147	517678.68	1275482.35	Картометрический	1.00	-
148	517641.66	1275393.50	Картометрический	1.00	-
149	517629.18	1275363.32	Картометрический	1.00	-
150	517617.87	1275367.81	Картометрический	1.00	-
151	517614.04	1275365.85	Картометрический	1.00	-
152	517607.66	1275351.92	Картометрический	1.00	-
153	517602.41	1275358.03	Картометрический	1.00	-
154	517568.45	1275358.03	Картометрический	1.00	-
155	517568.95	1275380.49	Картометрический	1.00	-
156	517536.09	1275382.74	Картометрический	1.00	-
157	517536.10	1275345.48	Картометрический	1.00	-
158	517518.76	1275345.00	Картометрический	1.00	-
159	517508.55	1275191.42	Картометрический	1.00	-
160	517500.89	1275097.73	Картометрический	1.00	-
161	517486.58	1274863.37	Картометрический	1.00	-

1	2	3	4	5	6
162	517628.10	1274882.87	Картометрический	1.00	-
163	517649.77	1274927.35	Картометрический	1.00	-
164	517705.64	1275039.18	Картометрический	1.00	-
165	517725.22	1275072.91	Картометрический	1.00	-
166	517720.99	1275075.29	Картометрический	1.00	-
167	517771.38	1275192.24	Картометрический	1.00	-
168	517780.84	1275209.80	Картометрический	1.00	-
169	517747.44	1275216.54	Картометрический	1.00	-
170	517751.95	1275236.44	Картометрический	1.00	-
171	517722.13	1275237.89	Картометрический	1.00	-
172	517695.85	1275240.52	Картометрический	1.00	-
173	517707.20	1275277.65	Картометрический	1.00	-
174	517735.48	1275289.38	Картометрический	1.00	-
175	517740.41	1275288.01	Картометрический	1.00	-
176	517745.03	1275286.58	Картометрический	1.00	-
177	517764.15	1275307.94	Картометрический	1.00	-
178	517786.45	1275363.86	Картометрический	1.00	-
145	517837.80	1275509.59	Картометрический	1.00	-
179	516725.32	1275582.46	Картометрический	5.00	-
180	516731.84	1276092.62	Картометрический	5.00	-
181	516528.63	1276094.92	Картометрический	5.00	-
182	516258.22	1276104.17	Картометрический	5.00	-
183	516150.00	1276107.41	Картометрический	5.00	-
184	516103.72	1275804.49	Картометрический	5.00	-
185	516086.72	1275753.23	Картометрический	5.00	-
186	516141.48	1275630.57	Картометрический	5.00	-
187	516154.16	1275582.14	Картометрический	5.00	-
179	516725.32	1275582.46	Картометрический	5.00	-
3. Сведения о характерных точках части (частей) границы объекта					
Обозначение характерных точек части границы	Координаты, м		Метод определения координат характерной точки	Средняя квадратическая погрешность положения характерной точки (Mt), м	Описание обозначения точки на местности (при наличии)
	X	Y			
1	2	3	4	5	6
Часть №					
-	-	-	-	-	-

Раздел 4




План границ объекта

Схема расположения листов плана границ объекта




Масштаб 1:50000

Используемые условные знаки и обозначения:

- | | |
|---|--|
|  | границы территориальной зоны |
|  | границы муниципального образования |
|  | область и номер листа плана границ объекта |

Заместитель руководителя БУВО «Нормативно-проектный центр»

Подпись  А.В. Ромашов Дата « 14 » февраля 2020 г.

Место для оттиска печати (при наличии) лица, составившего описание местоположения границ объекта



План границ объекта

Лист №1




Масштаб 1:5000

Используемые условные знаки и обозначения :




границы территориальной зоны



характерная точка границ территориальной зоны

Заместитель руководителя БУВО «Нормативно-проектный центр»

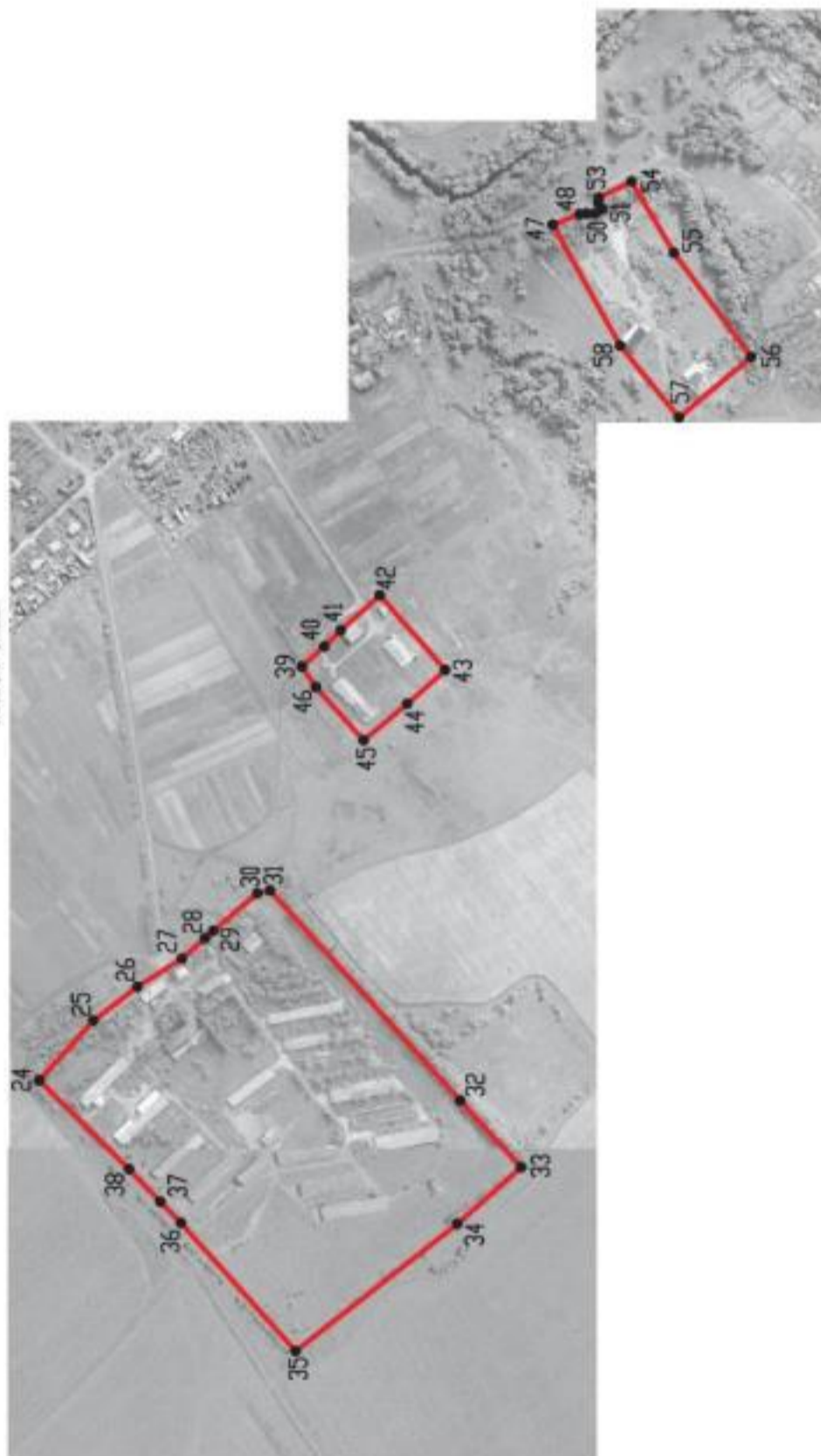
Подпись  А.В. Ромашов Дата « 14 » февраля 2020 г.

Место для оттиска печати (при наличии) лица, составившего описание местоположения границ объекта



План границ объекта

Лист №2



Масштаб 1:10000

Используемые условные знаки и обозначения:



границы территориальной зоны



характерная точка границ территориальной зоны

Заместитель руководителя БУВО «Нормативно-проектный центр»

Подпись  А.В. Ромашов Дата « 14 » февраля 2020 г.

Место для оттиска печати (при наличии) лица, составившего описание местоположения границ объекта



План границ объекта

Лист №3




Масштаб 1:10000

Используемые условные знаки и обозначения:




границы территориальной зоны



характерная точка границ территориальной зоны

Заместитель руководителя БУВО «Нормативно-проектный центр»

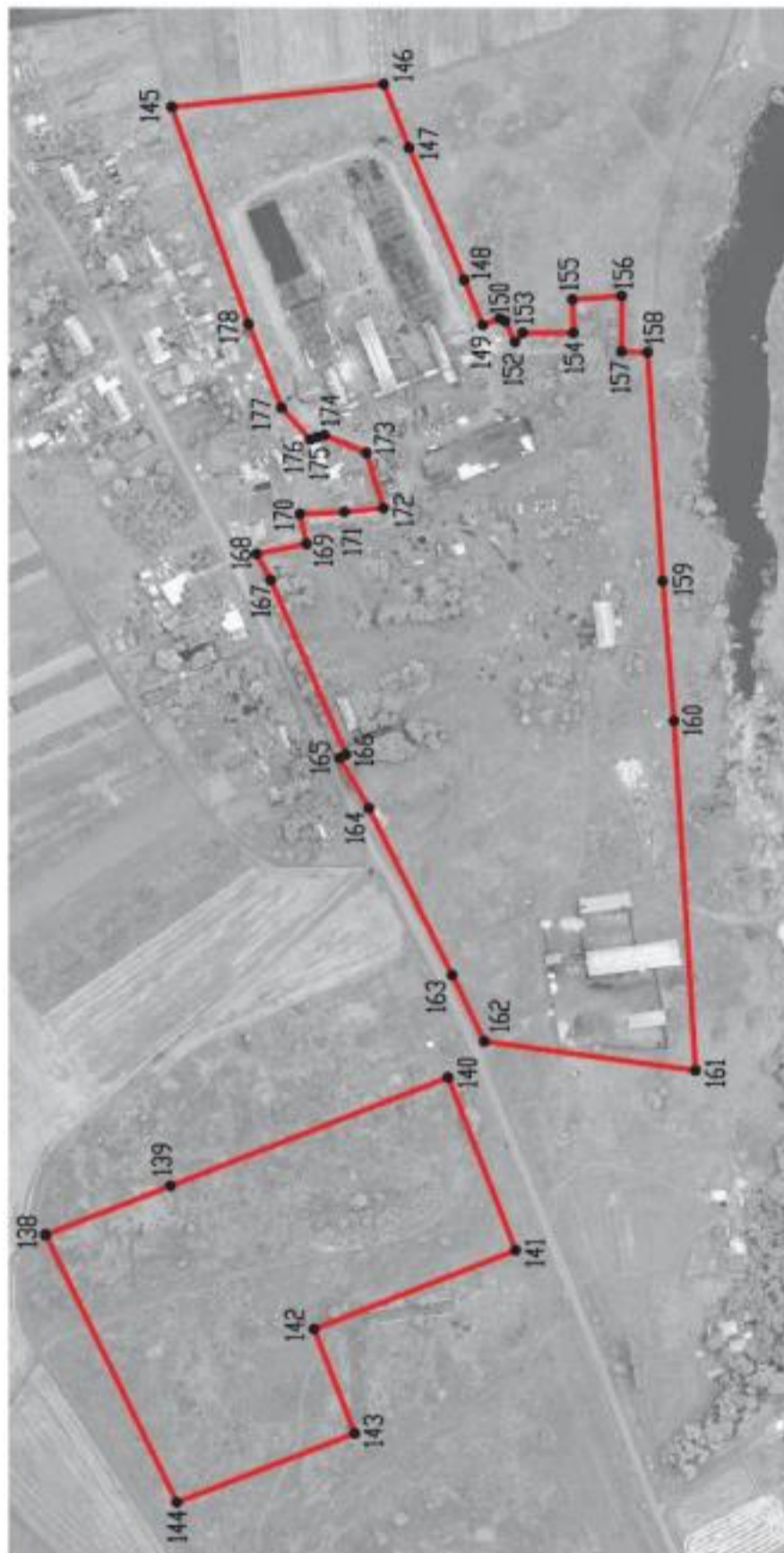
Подпись  А.В. Ромашов Дата « 14 » февраля 2020 г.

Место для оттиска печати (при наличии) лица, составившего описание местоположения границ объекта



План границ объекта

Лист №4



Масштаб 1:5000

Заместитель руководителя БУВО «Нормативно-проектный центр»


Подпись


Дата « 14 » февраля 2020 г.

Место для оттиска печати (при наличии) лица, составившего описание местоположения границ объекта



Используемые условные знаки и обозначения:

	границы территориальной зоны
---	------------------------------

	характерная точка границ территориальной зоны
---	---




План границ объекта

Лист №5




Масштаб 1:5000

Используемые условные знаки и обозначения:

	границы территориальной зоны
	границы муниципального образования
	характерная точка границ территориальной зоны

Заместитель руководителя БУВО «Нормативно-проектный центр»

Подпись  А.В. Ромашов Дата « 14 » февраля 2020 г.

Место для оттиска печати (при наличии) лица, составившего описание местоположения границ объекта



ОПИСАНИЕ МЕСТОПОЛОЖЕНИЯ ГРАНИЦ

Зона животноводства – СХЗ

(наименование объекта, местоположение границ которого описано
(далее - объект)

Раздел 1

Сведения об объекте		
№ п/п	Характеристики объекта	Описание характеристик
1	2	3
1	Местоположение объекта	Воронежская область, Семилукский муниципальный район, Лосевское сельское поселение
2	Площадь объекта ± величина погрешности определения площади ($P \pm \Delta P$)	2945309+/-30033 м ²
3	Иные характеристики объекта	-

Раздел 2

Сведения о местоположении границ объекта					
1. Система координат: МСК - 36, зона 1					
2. Сведения о характерных точках границ объекта					
Обозначение характерных точек границ	Координаты, м		Метод определения координат характерной точки	Средняя квадратическая погрешность положения характерной точки (Mt), м	Описание обозначения точки на местности (при наличии)
	X	Y			
1	2	3	4	5	6
1	519511.84	1267986.61	Картометрический	5.00	-
2	519509.99	1267996.21	Картометрический	5.00	-
3	519221.20	1269660.20	Картометрический	5.00	-
4	519106.05	1269643.81	Картометрический	5.00	-
5	518864.06	1269607.91	Картометрический	5.00	-
6	518608.84	1269570.22	Картометрический	5.00	-
7	518353.29	1269533.81	Картометрический	5.00	-
8	518347.94	1269552.33	Картометрический	5.00	-
9	518331.30	1269565.86	Картометрический	5.00	-
10	518316.16	1269573.02	Картометрический	5.00	-
11	518383.74	1269160.70	Картометрический	5.00	-
12	518455.92	1268786.06	Картометрический	5.00	-
13	518576.21	1268184.07	Картометрический	5.00	-
14	518687.11	1267624.87	Картометрический	5.00	-
15	518754.07	1267651.12	Картометрический	5.00	-
16	518971.64	1267745.71	Картометрический	5.00	-
17	519469.39	1267962.53	Картометрический	5.00	-
1	519511.84	1267986.61	Картометрический	5.00	-
18	519413.26	1271747.95	Картометрический	5.00	-
19	518811.29	1272290.31	Картометрический	5.00	-
20	518693.87	1272150.26	Картометрический	5.00	-
21	518594.45	1272022.69	Картометрический	5.00	-
22	518500.17	1271900.19	Картометрический	5.00	-
23	518409.08	1271770.95	Картометрический	5.00	-
24	518315.79	1271644.91	Картометрический	5.00	-
25	518267.35	1271582.92	Картометрический	5.00	-
26	518202.79	1271503.79	Картометрический	5.00	-
27	518110.83	1271419.55	Картометрический	5.00	-
28	518087.71	1271402.42	Картометрический	5.00	-
29	518082.28	1271337.67	Картометрический	5.00	-
30	518074.10	1271282.56	Картометрический	5.00	-
31	518059.30	1271332.79	Картометрический	5.00	-
32	518044.11	1271399.40	Картометрический	5.00	-
33	517988.20	1271358.94	Картометрический	5.00	-
34	517894.00	1271279.18	Картометрический	5.00	-
35	517802.39	1271203.64	Картометрический	5.00	-

1	2	3	4	5	6
36	517892.32	1270927.69	Картометрический	5.00	-
37	517940.93	1270771.84	Картометрический	5.00	-
38	518010.26	1270561.27	Картометрический	5.00	-
39	518053.48	1270423.56	Картометрический	5.00	-
40	518106.01	1270465.28	Картометрический	5.00	-
41	518261.12	1270592.19	Картометрический	5.00	-
42	518728.25	1271025.66	Картометрический	5.00	-
43	518860.99	1271142.61	Картометрический	5.00	-
44	518912.37	1271186.28	Картометрический	5.00	-
45	519003.22	1271271.17	Картометрический	5.00	-
46	519043.48	1271306.44	Картометрический	5.00	-
47	519066.58	1271323.63	Картометрический	5.00	-
48	519281.24	1271517.03	Картометрический	5.00	-
49	519319.69	1271534.36	Картометрический	5.00	-
50	519338.45	1271553.61	Картометрический	5.00	-
51	519322.27	1271580.47	Картометрический	5.00	-
18	519413.26	1271747.95	Картометрический	5.00	-
3. Сведения о характерных точках части (частей) границы объекта					
Обозначение характерных точек части границы	Координаты, м		Метод определения координат характерной точки	Средняя квадратическая погрешность положения характерной точки (Mt), м	Описание обозначения точки на местности (при наличии)
	X	Y			
1	2	3	4	5	6
Часть №					
-	-	-	-	-	-

Рисунг 4
План границ объекта



Исключены условные знаки и обозначения:

-  границы территориальной зоны
-  границы муниципального образования
-  характерная точка границ территориальной зоны

Масштаб 1:10000

Земельный кадастровый центр
Подпись: А.В. Роговко, Дата « 14. » Апрель 2020 г.
Место для печати: [Blank space for stamp]



ОПИСАНИЕ МЕСТОПОЛОЖЕНИЯ ГРАНИЦ

Зона садоводства и огородничества – СО1

(наименование объекта, местоположение границ которого описано
(далее - объект)

Раздел 1

Сведения об объекте		
№ п/п	Характеристики объекта	Описание характеристик
1	2	3
1	Местоположение объекта	Воронежская область, Семилукский муниципальный район, Лосевское сельское поселение
2	Площадь объекта ± величина погрешности определения площади ($P \pm \Delta P$)	4037747+/-35165 м ²
3	Иные характеристики объекта	-

Раздел 2

Сведения о местоположении границ объекта					
1. Система координат: МСК - 36, зона 1					
2. Сведения о характерных точках границ объекта					
Обозначение характерных точек границ	Координаты, м		Метод определения координат характерной точки	Средняя квадратическая погрешность положения характерной точки (Mt), м	Описание обозначения точки на местности (при наличии)
	X	Y			
1	2	3	4	5	6
1	524539.51	1277231.88	Картометрический	5.00	-
2	524525.43	1277280.13	Картометрический	5.00	-
3	524335.46	1277439.36	Картометрический	5.00	-
4	524223.97	1277491.15	Картометрический	5.00	-
5	524163.41	1277496.40	Картометрический	5.00	-
6	524158.47	1277672.92	Картометрический	5.00	-
7	524149.42	1277691.37	Картометрический	5.00	-
8	524129.19	1277732.60	Картометрический	5.00	-
9	524126.94	1277728.10	Картометрический	5.00	-
10	524112.78	1277702.15	Картометрический	5.00	-
11	524097.17	1277610.17	Картометрический	5.00	-
12	524057.93	1277453.44	Картометрический	5.00	-
13	524012.78	1277267.08	Картометрический	5.00	-
14	523970.14	1277095.49	Картометрический	5.00	-
15	523964.23	1277078.75	Картометрический	5.00	-
16	523917.35	1276886.97	Картометрический	5.00	-
17	523874.38	1276696.60	Картометрический	5.00	-
18	523810.72	1276444.97	Картометрический	5.00	-
19	523784.58	1276312.26	Картометрический	5.00	-
20	523747.50	1276151.84	Картометрический	5.00	-
21	523840.53	1276099.55	Картометрический	5.00	-
22	523943.56	1276055.31	Картометрический	5.00	-
23	524044.01	1276397.87	Картометрический	5.00	-
24	524052.51	1276393.51	Картометрический	5.00	-
25	524080.16	1276450.17	Картометрический	5.00	-
26	524077.54	1276456.47	Картометрический	5.00	-
27	524085.18	1276476.89	Картометрический	5.00	-
28	524098.89	1276473.38	Картометрический	5.00	-
29	524147.61	1276552.97	Картометрический	5.00	-
30	524161.95	1276623.87	Картометрический	5.00	-
31	524186.41	1276682.04	Картометрический	5.00	-
32	524188.23	1276788.50	Картометрический	5.00	-
33	524207.48	1276825.16	Картометрический	5.00	-
34	524212.71	1276851.74	Картометрический	5.00	-
35	524228.03	1276865.60	Картометрический	5.00	-
36	524281.89	1276957.85	Картометрический	5.00	-
37	524299.03	1277076.89	Картометрический	5.00	-

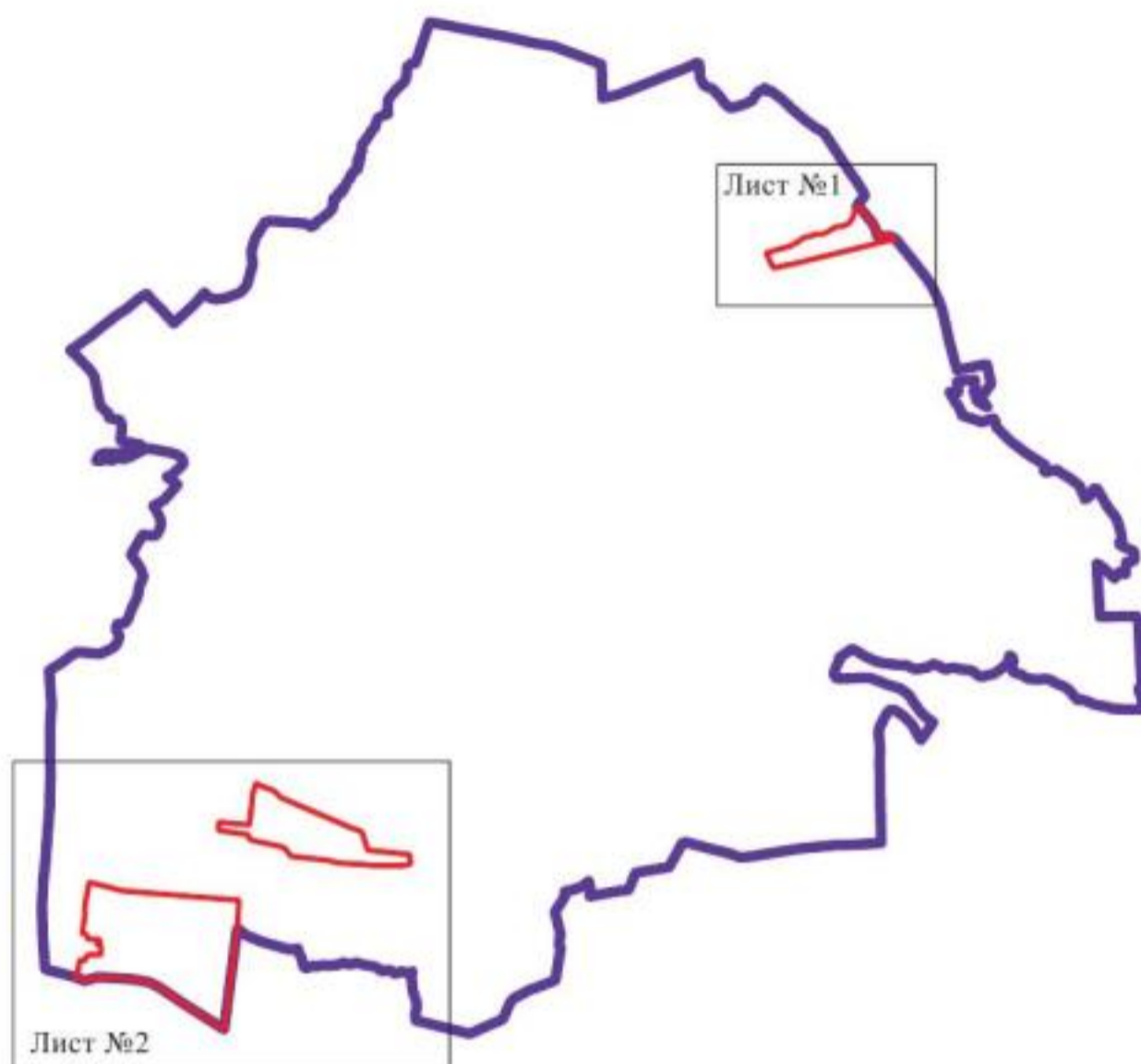
1	2	3	4	5	6
38	524332.39	1277136.29	Картометрический	5.00	-
39	524395.59	1277179.64	Картометрический	5.00	-
40	524520.46	1277216.66	Картометрический	5.00	-
1	524539.51	1277231.88	Картометрический	5.00	-
41	516529.03	1268924.13	Картометрический	5.00	-
42	516492.50	1269314.64	Картометрический	5.00	-
43	516491.52	1269321.87	Картометрический	5.00	-
44	516866.51	1269363.94	Картометрический	5.00	-
45	516895.24	1269366.43	Картометрический	5.00	-
46	517035.93	1269412.95	Картометрический	5.00	-
47	517032.19	1269417.61	Картометрический	5.00	-
48	517002.84	1269471.30	Картометрический	5.00	-
49	516974.24	1269537.45	Картометрический	5.00	-
50	516936.29	1269642.94	Картометрический	5.00	-
51	516895.78	1269686.10	Картометрический	5.00	-
52	516852.76	1269721.20	Картометрический	5.00	-
53	516437.40	1270686.23	Картометрический	5.00	-
54	516436.79	1270695.74	Картометрический	5.00	-
55	516405.86	1270787.74	Картометрический	5.00	-
56	516163.63	1270864.03	Картометрический	5.00	-
57	516107.46	1271409.44	Картометрический	5.00	-
58	515993.30	1271416.81	Картометрический	5.00	-
59	515989.37	1271417.06	Картометрический	5.00	-
60	515976.63	1271417.88	Картометрический	5.00	-
61	515975.68	1271357.46	Картометрический	5.00	-
62	515961.79	1271341.53	Картометрический	5.00	-
63	515960.74	1271121.75	Картометрический	5.00	-
64	515965.12	1270924.51	Картометрический	5.00	-
65	515979.82	1270770.77	Картометрический	5.00	-
66	515984.39	1270639.10	Картометрический	5.00	-
67	516000.32	1270483.05	Картометрический	5.00	-
68	516032.09	1270336.51	Картометрический	5.00	-
69	516082.27	1269869.63	Картометрический	5.00	-
70	516201.36	1269770.53	Картометрический	5.00	-
71	516297.12	1269326.16	Картометрический	5.00	-
72	516366.83	1269306.06	Картометрический	5.00	-
73	516422.31	1268921.38	Картометрический	5.00	-
41	516529.03	1268924.13	Картометрический	5.00	-
74	515743.81	1267235.38	Картометрический	5.00	-
75	515736.22	1267274.35	Картометрический	5.00	-
76	515732.22	1267294.88	Картометрический	5.00	-
77	515632.99	1267675.00	Картометрический	5.00	-
78	515575.23	1268385.22	Картометрический	5.00	-
79	515510.05	1269186.84	Картометрический	5.00	-
80	515143.98	1269163.75	Картометрический	5.00	-
81	515063.00	1269153.15	Картометрический	5.00	-

1	2	3	4	5	6
82	514895.85	1269131.28	Картометрический	5.00	-
83	514726.20	1269109.07	Картометрический	5.00	-
84	514521.44	1269082.56	Картометрический	5.00	-
85	514119.41	1269030.53	Картометрический	5.00	-
86	513830.00	1268992.25	Картометрический	5.00	-
87	514146.08	1268498.21	Картометрический	5.00	-
88	514205.18	1268405.61	Картометрический	5.00	-
89	514213.23	1268393.52	Картометрический	5.00	-
90	514376.13	1268148.78	Картометрический	5.00	-
91	514426.17	1268046.57	Картометрический	5.00	-
92	514444.14	1268009.81	Картометрический	5.00	-
93	514478.40	1267822.05	Картометрический	5.00	-
94	514480.32	1267811.57	Картометрический	5.00	-
95	514483.50	1267794.26	Картометрический	5.00	-
96	514497.65	1267556.57	Картометрический	5.00	-
97	514504.63	1267445.40	Картометрический	5.00	-
98	514509.42	1267368.99	Картометрический	5.00	-
99	514510.58	1267350.35	Картометрический	5.00	-
100	514462.01	1267175.54	Картометрический	5.00	-
101	514473.71	1267140.47	Картометрический	5.00	-
102	514507.51	1267062.86	Картометрический	5.00	-
103	514533.29	1267072.79	Картометрический	5.00	-
104	514585.71	1267090.40	Картометрический	5.00	-
105	514628.62	1267096.76	Картометрический	5.00	-
106	514712.63	1267107.56	Картометрический	5.00	-
107	514734.41	1267108.88	Картометрический	5.00	-
108	514728.84	1267189.41	Картометрический	5.00	-
109	514750.44	1267191.31	Картометрический	5.00	-
110	514750.46	1267192.64	Картометрический	5.00	-
111	514786.19	1267198.91	Картометрический	5.00	-
112	514803.52	1267233.11	Картометрический	5.00	-
113	514802.62	1267274.35	Картометрический	5.00	-
114	514802.32	1267287.96	Картометрический	5.00	-
115	514804.15	1267387.88	Картометрический	5.00	-
116	514915.66	1267387.84	Картометрический	5.00	-
117	514929.18	1267387.83	Картометрический	5.00	-
118	514927.42	1267337.03	Картометрический	5.00	-
119	514966.30	1267338.70	Картометрический	5.00	-
120	514964.66	1267374.27	Картометрический	5.00	-
121	514978.38	1267374.92	Картометрический	5.00	-
122	515000.15	1267375.95	Картометрический	5.00	-
123	515001.72	1267289.58	Картометрический	5.00	-
124	515001.71	1267274.35	Картометрический	5.00	-
125	515001.71	1267216.32	Картометрический	5.00	-
126	515047.45	1267216.16	Картометрический	5.00	-
127	515063.50	1267198.34	Картометрический	5.00	-
128	515073.51	1267145.87	Картометрический	5.00	-
129	515144.88	1267153.85	Картометрический	5.00	-

1	2	3	4	5	6
130	515319.76	1267180.93	Картометрический	5.00	-
131	515382.09	1267178.04	Картометрический	5.00	-
132	515446.24	1267181.41	Картометрический	5.00	-
74	515743.81	1267235.38	Картометрический	5.00	-
3. Сведения о характерных точках части (частей) границы объекта					
Обозначение характерных точек части границы	Координаты, м		Метод определения координат характерной точки	Средняя квадратическая погрешность положения характерной точки (M _t), м	Описание обозначения точки на местности (при наличии)
	X	Y			
1	2	3	4	5	6
Часть №					
-	-	-	-	-	-

План границ объекта

Схема расположения листов плана границ объекта




Масштаб 1:100000

Используемые условные знаки и обозначения:

- | | |
|--|--|
| | границы муниципального образования |
| | границы территориальной зоны |
| | область и номер листа плана границ объекта |

Заместитель руководителя БУВО «Нормативно-проектный центр»


Подпись  А.В. Ромашов Дата « 14 » февраля 2020 г.

Место для оттиска печати (при наличии) лица, составившего описание местоположения границ объекта




План границ объекта

Лист №1



Масштаб 1:10000

Используемые условные знаки и обозначения:



Заместитель руководителя БУВО «Нормативно-проектный центр»

Подпись  А.В. Ромашов Дата « 14 » февраля 2020 г.

Место для оттиска печати (при наличии) лица, составившего описание местоположения границ объекта



План границ объекта
Лист №2



- Использованы условные знаки в соответствии с:
- границы территориальной зоны
 - границы муниципального образования
 - в границах точки границ территориальной зоны

Масштаб 1:10000

Земельный кадастровый инженерно-проектный центр
 Подпись: *В.А. Романов* Дата: « 11. » Апрель 2020 г.
 Место для печати: *В.А. Романов* М.п. Земельно-кадастровый инженерно-проектный центр, с/п.о.о. с ограниченной ответственностью, с/п.о.о. с ограниченной ответственностью, с/п.о.о. с ограниченной ответственностью