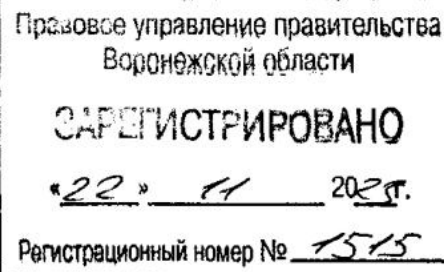




**МИНИСТЕРСТВО
АРХИТЕКТУРЫ И ГРАДОСТРОИТЕЛЬСТВА
ВОРОНЕЖСКОЙ ОБЛАСТИ**



ПРИКАЗ

08.11.2023

№ 45-01-04/1079

г. Воронеж

**О внесении изменений в правила землепользования и застройки
Латненского городского поселения Семилукского муниципального
района Воронежской области**

В соответствии с Градостроительным кодексом Российской Федерации, Федеральным законом от 06.10.2003 № 131-ФЗ «Об общих принципах организации местного самоуправления в Российской Федерации», законами Воронежской области от 07.07.2006 № 61-ОЗ «О регулировании градостроительной деятельности в Воронежской области», от 20.12.2018 № 173-ОЗ «О перераспределении полномочий по утверждению правил землепользования и застройки между органами местного самоуправления поселений Воронежской области, городского округа город Нововоронеж, Борисоглебского городского округа и исполнительными органами государственной власти Воронежской области», постановлениями Правительства Воронежской области от 31.12.2014 № 1240 «Об утверждении Положения о министерстве архитектуры и градостроительства Воронежской области», от 19.10.2022 № 753 «Об определении случаев принятия решений по вопросам градостроительной деятельности без проведения общественных обсуждений или публичных слушаний», на основании приказов департамента архитектуры и градостроительства Воронежской области 27.09.2022 № 45-01-04/993 «О подготовке проектов о внесении изменений в

правила землепользования и застройки поселений Аннинского, Бобровского, Богучарского, Бутурлиновского, Верхнемамонского, Верхнехавского, Воробьёвского, Калачеевского, Каменского, Каширского, Лискинского, Нижнедевицкого, Новоусманского, Новохопёрского, Павловского, Панинского, Поворинского, Подгоренского, Рамонского, Россошанского, Семилукского, Терновского, Хохольского муниципальных районов Воронежской области», от 07.03.2023 № 45-01-04/146 «О подготовке проектов о внесении изменений в правила землепользования и застройки поселений Аннинского, Бобровского, Грибановского, Калачеевского, Новоусманского, Новохопёрского, Петропавловского, Таловского, Терновского муниципальных районов Воронежской области» (в редакции приказа департамента архитектуры и градостроительства Воронежской области от 23.06.2023 № 45-01-04/568), с учетом заключения о результатах публичных слушаний от 14.11.2022, 25.08.2023

п р и к а з ы в а ю:

1. Внести в приказ департамента архитектуры и градостроительства Воронежской области от 02.10.2020 № 45-01-04/734 «Об утверждении правил землепользования и застройки Латненского городского поселения Семилукского муниципального района Воронежской области» (в редакции приказа департамента архитектуры и градостроительства Воронежской области от 14.04.2022 № 45-01-04/319) следующие изменения:

1.1. В преамбуле приказа:

1.1.1. Слово «правительства» заменить словом «Правительства».

1.1.2. Слова «Положения о департаменте» заменить словами «Положения о министерстве».

1.2. В пункте 3 слова «руководителя департамента» заменить словом «министра».

1.3. В правилах землепользования и застройки Латненского городского поселения Семилукского муниципального района Воронежской области (далее – Правила):

1.3.1. В пункте 1 раздела 1 части I Правил и далее по тексту слово «департамента» в соответствующем падеже заменить словом «министерства» в соответствующем падеже.

1.3.2. В подпункте 1 пункта 7 раздела 2 части I Правил слова «пунктом 6.1 статьи 26.3 Федерального закона от 06.10.1999 № 184-ФЗ «Об общих принципах организации законодательных (представительных) и исполнительных органов государственной власти субъектов Российской Федерации» заменить словами «частью 3 статьи 6 Федерального закона от 21.12.2021 № 414-ФЗ «Об общих принципах организации публичной власти в субъектах Российской Федерации».

1.4. В пункте 17 части II Правил:

1.4.1. В подпункте 1 карту градостроительного зонирования территории Латненского городского поселения Семилукского муниципального района Воронежской области изложить в редакции согласно приложению № 1 к настоящему приказу.

1.4.2. В подпункте 2 карту градостроительного зонирования с отображением зон с особыми условиями использования территории Латненского городского поселения Семилукского муниципального района Воронежской области изложить в редакции согласно приложению № 2 к настоящему приказу.

1.4.3. После подпункта 2 дополнить подпунктом 2.1 следующего содержания:

«2.1. Семилукский муниципальный район Воронежской области, согласно постановлению Правительства Воронежской области от 07.09.2022 № 606 «Об утверждении Перечня муниципальных образований Воронежской области, на территориях которых проходили боевые действия в период Великой Отечественной войны 1941 - 1945 годов и могут находиться непогребенные останки погибших при защите Отечества в период Великой Отечественной войны 1941 - 1945 годов», является территорией, на которой проходили боевые действия в период Великой Отечественной войны 1941 -

1945 годов и могут находиться непогребенные останки погибших при защите Отечества в период Великой Отечественной войны 1941 - 1945 годов.

В связи с этим, на территории Латненского городского поселения Семилукского муниципального района Воронежской области необходимо обеспечивать соблюдение требований Закона Российской Федерации от 14.01.1993 № 4292-1 «Об увековечении памяти погибших при защите Отечества» и Закона Воронежской области от 29.04.2016 № 45-ОЗ «Об отдельных мерах по поддержке проведения поисковой работы на территории Воронежской области».

1.5. В пункте 21 части III:

1.5.1. В таблице подпункта 1 после строки 3 дополнить строкой 3¹ следующего содержания:

«

3 ¹	2.7.2	Размещение гаражей для собственных нужд	не подлежат установлению
----------------	-------	---	--------------------------

».

1.5.2. В подпункте 1 и далее по тексту слова «пожарных требований» заменить словами «требований пожарной безопасности».

1.5.3. В подпункте 1 и далее по тексту слова «, устанавливаемые в соответствии с законодательством Российской Федерации, определяются пунктом» заменить словами «в зонах с особыми условиями использования территории устанавливаются в соответствии с законодательством Российской Федерации. Перечень зон с особыми условиями использования территории и основания установления ограничений приведены в пункте».

1.5.4. В таблице подпункта 4 после строки 4 дополнить строкой 4¹ следующего содержания:

«

4 ¹	2.7.2	Размещение гаражей для собственных нужд	не подлежат установлению
----------------	-------	---	--------------------------

».

1.6. Пункт 22 части III Правил изложить в следующей редакции:

«22. Перечень зон с особыми условиями использования территории и основания установления ограничений использования земельных участков и объектов капитального строительства на территории Латненского городского поселения Семилукского муниципального района Воронежской области

№ п/п	Вид зоны	Основания установления ограничений использования земельных участков и объектов капитального строительства
1	2	3
1	Охранная зона объектов электроэнергетики (объектов электросетевого хозяйства и объектов по производству электрической энергии)	<p>Постановление Правительства Российской Федерации от 24.02.2009 № 160 «О порядке установления охранных зон объектов электросетевого хозяйства и особых условий использования земельных участков, расположенных в границах таких зон»</p> <p>Постановление Правительства Российской Федерации от 18.11.2013 № 1033 «О порядке установления охранных зон объектов по производству электрической энергии и особых условий использования земельных участков, расположенных в границах таких зон»</p>
2	Охранная зона трубопроводов (газопроводов, нефтепроводов и нефтепродуктопроводов, аммиакопроводов)	<p>Федеральный закон от 31.03.1999 № 69-ФЗ «О газоснабжении в Российской Федерации»</p> <p>Постановление Правительства Российской Федерации от 20.11.2000 № 878 «Об утверждении Правил охраны газораспределительных сетей»</p> <p>Постановление Правительства Российской Федерации от 08.09.2017 № 1083 «Об утверждении Правил охраны магистральных газопроводов и о внесении изменений в Положение о представлении в федеральный орган исполнительной власти (его территориальные органы), уполномоченный Правительством Российской Федерации на осуществление государственного кадастрового учета, государственной регистрации прав, ведение Единого государственного реестра недвижимости и предоставление сведений, содержащихся в Едином государственном реестре недвижимости, федеральными органами исполнительной власти, органами государственной власти субъектов Российской Федерации и органами местного самоуправления дополнительных сведений, воспроизводимых на публичных кадастровых картах»</p> <p>«Правила охраны магистральных трубопроводов», утвержденные Минтопэнерго России 29.04.1992, постановлением Госгортехнадзора России от 22.04.1992 № 9</p> <p>Постановление Госгортехнадзора России от 23.11.1994 № 61 «О распространении «Правил охраны магистральных трубопроводов» на магистральные аммиакопроводы»</p>
3	Придорожные полосы	Федеральный закон от 08.11.2007 № 257-ФЗ «Об

	автомобильных дорог	автомобильных дорогах и о дорожной деятельности в Российской Федерации и о внесении изменений в отдельные законодательные акты Российской Федерации» Постановление Правительства Воронежской области от 19.10.2010 № 879 «Об утверждении Порядка установления и использования придорожных полос автомобильных дорог общего пользования регионального или межмуниципального значения Воронежской области»
4	Водоохранная зона	Водный кодекс Российской Федерации
5	Прибрежная защитная полоса	Водный кодекс Российской Федерации
6	Зоны санитарной охраны источников питьевого и хозяйственно-бытового водоснабжения, а также устанавливаемые в случаях, предусмотренных Водным кодексом Российской Федерации, в отношении подземных водных объектов зоны специальной охраны	Водный кодекс Российской Федерации СанПиН 2.1.4.1110-02 «Зоны санитарной охраны источников водоснабжения и водопроводов питьевого назначения»
7	Санитарно-защитная зона	Постановление Правительства Российской Федерации от 03.03.2018 № 222 «Об утверждении Правил установления санитарно-защитных зон и использования земельных участков, расположенных в границах санитарно-защитных зон» Решение управления Федеральной службы по надзору в сфере защиты прав потребителей и благополучия человека по Воронежской области от 29.12.2021 № 427-РСЗЗ «Об установлении санитарно-защитной зоны для проектируемой площадки «Участок по обращению с медицинскими отходами» индивидуального предпринимателя Седышева Николая Николаевича, по адресу: Воронежская область, Семилукский муниципальный район, Девицкое сельское поселение, территория 8400011, 201/1»

».

1.7. В приложении № 1 к Правилам:

1.7.1. Описание местоположения границ зоны застройки индивидуальными жилыми домами рабочего посёлка Латная – Ж1/1 изложить в редакции согласно приложению № 3 к настоящему приказу.

1.7.2. Описание местоположения границ зоны застройки среднеэтажными жилыми домами рабочего посёлка Латная – Ж3/1 изложить в редакции согласно приложению № 4 к настоящему приказу.

1.7.3. Описание местоположения границ зоны смешанной малоэтажной жилой застройки рабочего посёлка Латная – Ж4/1 изложить в редакции согласно приложению № 5 к настоящему приказу.


1.7.4. Описание местоположения границ общественно-деловой зоны рабочего посёлка Латная – ОД/1 изложить в редакции согласно приложению № 6 к настоящему приказу.

1.7.5. Описание местоположения границ производственной зоны рабочего посёлка Латная – П1/1 изложить в редакции согласно приложению № 7 к настоящему приказу.

1.7.6. Описание местоположения границ зоны улиц, дорог, инженерной и транспортной инфраструктуры рабочего посёлка Латная – ИТ1/1 изложить в редакции согласно приложению № 8 к настоящему приказу.

2. Контроль исполнения настоящего приказа возложить на заместителя министра архитектуры и градостроительства Воронежской области – начальника отдела территориального планирования Беляеву С.М.

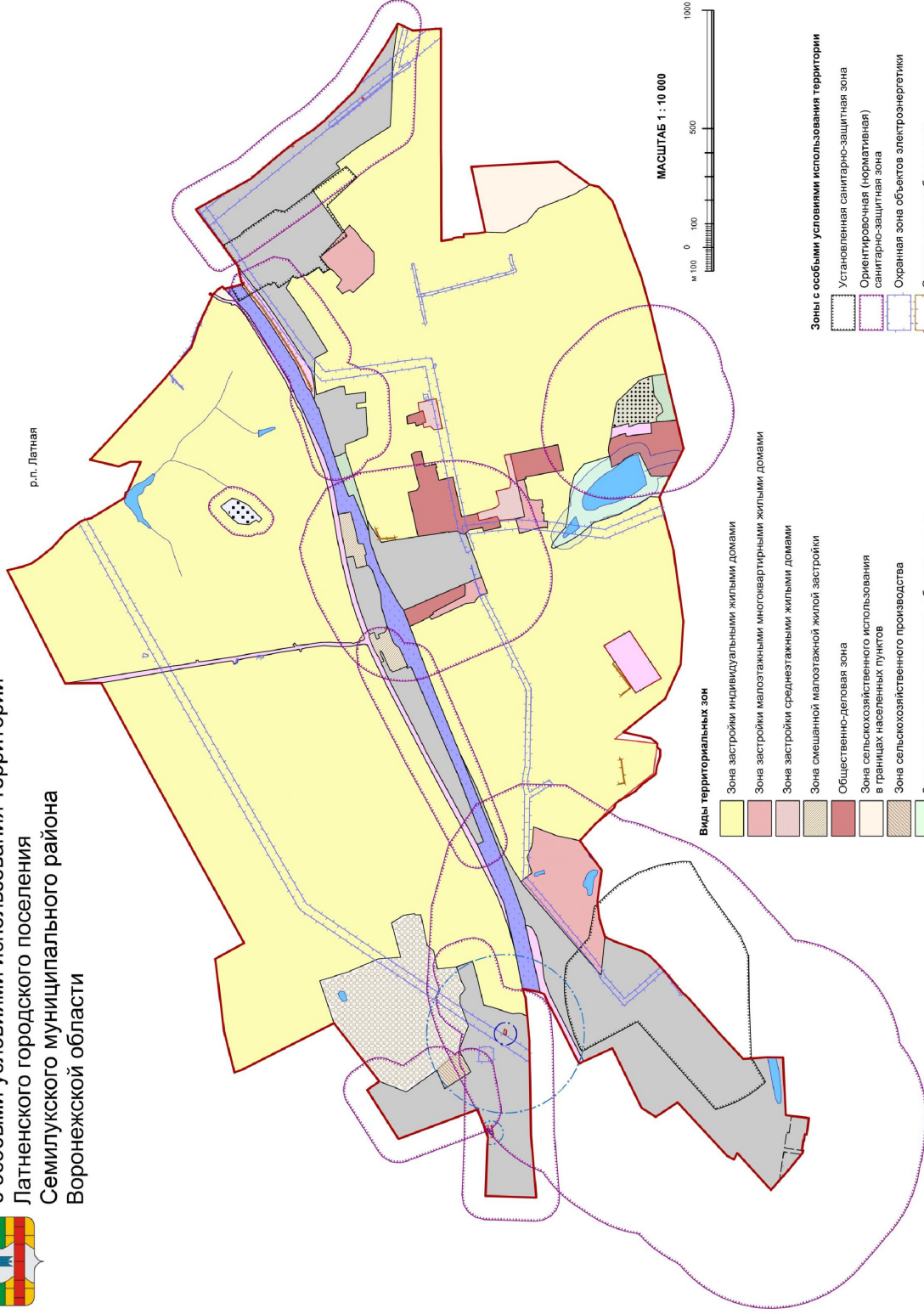
Министр
архитектуры и градостроительства
Воронежской области



А.А. Еренков

ПРАВИЛА ЗЕМЛЕПОЛЬЗОВАНИЯ И ЗАСТРОЙКИ

Карта градостроительного зонирования с отображением зон с особыми условиями использования территории Латненского городского поселения Семилукского муниципального района Воронежской области



Виды территориальных зон

- Зона застройки индивидуальными жилыми домами
- Зона застройки малоэтажными многоквартирными жилыми домами
- Зона застройки среднетажными жилыми домами
- Зона смешанной малоэтажной жилой застройки
- Общественно-деловая зона
- Зона сельскохозяйственного использования в границах населенных пунктов
- Зона сельскохозяйственного производства
- Зона рекреационного назначения - объектов отдыха
- Зона природных территорий и защитного озеленения
- Зона улиц, дорог, инженерной и транспортной инфраструктуры
- Зона железнодорожного транспорта
- Производственная зона
- Зона ритуальных объектов
- Зона обработки, утилизации, обезвреживания, размещения твердых коммунальных отходов
- Зона садоводства и огородничества

УСЛОВНЫЕ ОБОЗНАЧЕНИЯ

- Территориальные границы
- Граница городского поселения
- Граница населенного пункта

Территории, для которых градостроительные регламенты не устанавливаются

- Земли, покрытые поверхностными водами

Зоны с особыми условиями использования территории

- Установленная санитарно-защитная зона
- Ориентировочная (нормативная) санитарно-защитная зона
- Охранная зона объектов электроэнергетики
- Охранная зона трубопроводов
- Водоохранная зона
- Прибрежная защитная полоса
- Придорожные полосы автомобильных дорог
- Зоны санитарной охраны источников питьевого и хозяйственно-бытового водоснабжения
- первый пояс
- второй пояс
- третий пояс

МАСШТАБ 1 : 10 000



Приложение № 3
к приказу министерства
архитектуры и градостроительства
Воронежской области
от 08.11.2023 № 45-01-04/1079

«ГРАФИЧЕСКОЕ ОПИСАНИЕ
местоположения границ

Зона застройки индивидуальными жилыми домами рабочего посёлка Латная – Ж1/1

(наименование объекта, местоположение границ которого описано
(далее - объект)

Раздел 1

Сведения об объекте		
№ п/п	Характеристики объекта	Описание характеристик
1	2	3
1	Местоположение объекта	Воронежская область, Семилукский муниципальный район, Латненское городское поселение, рабочий посёлок Латная
2	Площадь объекта ± величина погрешности определения площади ($P \pm \Delta P$)	-
3	Иные характеристики объекта	-

Раздел 2

Сведения о местоположении границ объекта					
1. Система координат: МСК - 36, зона 1					
2. Сведения о характерных точках границ объекта					
Обозначение характерных точек границ	Координаты, м		Метод определения координат характерной точки	Средняя квадратическая погрешность положения характерной точки (Mt), м	Описание обозначения точки на местности (при наличии)
	X	Y			
1	2	3	4	5	6
1	513978.44	1278102.24	Аналитический	0.50	-
2	514172.29	1278480.92	Картометрический	1.00	-
3	514224.23	1278580.54	Картометрический	1.00	-
4	514182.71	1278590.70	Картометрический	1.00	-
5	514162.99	1278595.60	Картометрический	1.00	-
6	514126.94	1278608.18	Картометрический	1.00	-
7	514116.53	1278613.23	Картометрический	1.00	-
8	514087.41	1278633.40	Картометрический	1.00	-
9	514031.57	1278677.93	Картометрический	1.00	-
10	513975.60	1278740.10	Картометрический	1.00	-
11	513931.41	1278773.45	Картометрический	1.00	-
12	513920.02	1278781.91	Картометрический	1.00	-
13	513910.20	1278789.23	Картометрический	1.00	-
14	513892.62	1278796.12	Картометрический	1.00	-
15	513888.36	1278797.02	Картометрический	1.00	-
16	513868.93	1278801.19	Картометрический	1.00	-
17	513725.64	1278887.87	Картометрический	1.00	-
18	513721.22	1278909.54	Картометрический	1.00	-
19	513711.73	1278916.25	Картометрический	1.00	-
20	513658.00	1279039.69	Картометрический	1.00	-
21	513700.61	1279040.93	Картометрический	1.00	-
22	513750.43	1279020.39	Картометрический	1.00	-
23	513872.50	1279048.72	Картометрический	1.00	-
24	513871.98	1279049.27	Картометрический	1.00	-
25	513843.77	1279079.15	Картометрический	1.00	-
26	513828.79	1279095.02	Картометрический	1.00	-
27	513787.35	1279138.92	Картометрический	1.00	-
28	513556.80	1279391.35	Картометрический	1.00	-
29	513556.24	1279392.01	Картометрический	1.00	-
30	513442.91	1279525.07	Картометрический	1.00	-
31	513405.37	1279633.36	Картометрический	1.00	-
32	513353.76	1279741.49	Картометрический	1.00	-
33	513340.60	1279733.94	Картометрический	1.00	-
34	513333.47	1279728.54	Картометрический	1.00	-
35	513324.65	1279724.46	Картометрический	1.00	-
36	513303.93	1279715.48	Картометрический	1.00	-
37	513300.21	1279715.45	Картометрический	1.00	-
38	513293.07	1279712.64	Картометрический	1.00	-

1	2	3	4	5	6
39	513273.30	1279709.64	Картометрический	1.00	-
40	513272.52	1279708.12	Картометрический	1.00	-
41	513273.67	1279704.44	Картометрический	1.00	-
42	513265.71	1279703.27	Картометрический	1.00	-
43	513260.41	1279705.66	Картометрический	1.00	-
44	513257.35	1279705.57	Картометрический	1.00	-
45	513248.27	1279699.66	Картометрический	1.00	-
46	513234.88	1279685.68	Картометрический	1.00	-
47	513211.35	1279655.46	Картометрический	1.00	-
48	513166.22	1279583.68	Картометрический	1.00	-
49	513056.11	1279403.55	Картометрический	1.00	-
50	513040.74	1279376.84	Картометрический	1.00	-
51	513028.53	1279349.91	Картометрический	1.00	-
52	513004.10	1279297.13	Картометрический	1.00	-
53	512992.18	1279273.06	Картометрический	1.00	-
54	512981.81	1279257.20	Картометрический	1.00	-
55	512975.89	1279248.54	Картометрический	1.00	-
56	512970.82	1279232.65	Картометрический	1.00	-
57	512888.61	1279017.78	Картометрический	1.00	-
58	512877.32	1278985.28	Картометрический	1.00	-
59	512863.54	1278930.41	Картометрический	1.00	-
60	512850.82	1278869.14	Картометрический	1.00	-
61	512844.43	1278832.85	Картометрический	1.00	-
62	512821.66	1278704.51	Картометрический	1.00	-
63	512804.27	1278615.82	Картометрический	1.00	-
64	512793.35	1278570.37	Картометрический	1.00	-
65	512781.91	1278524.36	Картометрический	1.00	-
66	512773.85	1278491.79	Картометрический	1.00	-
67	512760.65	1278443.35	Картометрический	1.00	-
68	512745.49	1278397.31	Картометрический	1.00	-
69	512729.91	1278352.67	Картометрический	1.00	-
70	512706.52	1278291.94	Картометрический	1.00	-
71	512714.17	1278285.14	Картометрический	1.00	-
72	512731.27	1278279.12	Картометрический	1.00	-
73	512733.72	1278278.40	Картометрический	1.00	-
74	512757.57	1278271.35	Картометрический	1.00	-
75	512761.59	1278273.41	Картометрический	1.00	-
76	512761.82	1278274.18	Картометрический	1.00	-
77	512785.69	1278274.01	Картометрический	1.00	-
78	512809.30	1278273.99	Картометрический	1.00	-
79	512821.32	1278274.14	Картометрический	1.00	-
80	512849.72	1278276.81	Аналитический	0.10	-
81	512852.47	1278277.23	Аналитический	0.10	-
82	512893.32	1278275.65	Аналитический	0.10	-
83	512918.96	1278271.49	Аналитический	0.10	-
84	512946.08	1278267.97	Картометрический	1.00	-
85	512955.34	1278266.68	Аналитический	0.10	-
86	512972.20	1278265.03	Аналитический	0.10	-
87	512993.93	1278262.60	Аналитический	0.10	-
88	512996.28	1278262.32	Аналитический	0.10	-
89	513005.14	1278273.08	Картометрический	1.00	-

1	2	3	4	5	6
90	513010.40	1278266.80	Картометрический	1.00	-
91	513003.68	1278257.51	Картометрический	1.00	-
92	513039.63	1278251.18	Картометрический	1.00	-
93	513078.15	1278245.31	Картометрический	1.00	-
94	513107.80	1278240.72	Картометрический	1.00	-
95	513126.10	1278237.94	Картометрический	1.00	-
96	513147.69	1278234.17	Картометрический	1.00	-
97	513191.37	1278227.83	Картометрический	1.00	-
98	513240.96	1278219.21	Картометрический	1.00	-
99	513250.79	1278217.02	Картометрический	1.00	-
100	513259.88	1278214.99	Картометрический	1.00	-
101	513294.04	1278210.33	Аналитический	0.10	-
102	513322.21	1278205.66	Аналитический	0.10	-
103	513399.96	1278194.45	Картометрический	1.00	-
104	513411.19	1278194.09	Картометрический	1.00	-
105	513414.81	1278201.87	Аналитический	0.10	-
106	513423.37	1278200.28	Аналитический	0.10	-
107	513422.18	1278191.96	Картометрический	1.00	-
108	513432.52	1278190.01	Картометрический	1.00	-
109	513481.19	1278180.94	Картометрический	1.00	-
110	513523.12	1278175.84	Картометрический	1.00	-
111	513590.99	1278164.61	Картометрический	1.00	-
112	513627.27	1278159.44	Картометрический	1.00	-
113	513978.44	1278102.24	Картометрический	1.00	-
1	513978.44	1278102.24	Аналитический	0.50	-
114	513143.71	1278798.70	Картометрический	1.00	-
115	513202.97	1278858.94	Картометрический	1.00	-
116	513251.22	1278881.57	Картометрический	1.00	-
117	513270.94	1278885.59	Картометрический	1.00	-
118	513289.36	1278872.30	Картометрический	1.00	-
119	513319.14	1278850.51	Картометрический	1.00	-
120	513275.90	1278805.46	Картометрический	1.00	-
121	513244.10	1278778.88	Картометрический	1.00	-
122	513199.18	1278773.77	Картометрический	1.00	-
123	513167.59	1278793.86	Картометрический	1.00	-
124	513156.27	1278783.63	Аналитический	0.10	-
114	513143.71	1278798.70	Картометрический	1.00	-
125	513341.67	1276936.98	Картометрический	1.00	-
126	513219.09	1277003.71	Картометрический	1.00	-
127	513279.53	1277113.08	Картометрический	1.00	-
128	513319.28	1277185.02	Картометрический	1.00	-
129	513341.23	1277224.73	Картометрический	1.00	-
130	513368.33	1277273.77	Картометрический	1.00	-
131	513414.19	1277356.76	Картометрический	1.00	-
132	513460.80	1277441.12	Картометрический	1.00	-
133	513515.34	1277539.81	Картометрический	1.00	-
134	513562.13	1277624.49	Картометрический	1.00	-
135	513616.68	1277723.20	Картометрический	1.00	-

1	2	3	4	5	6
136	513636.25	1277759.02	Картометрический	1.00	-
137	513682.75	1277844.14	Картометрический	1.00	-
138	513729.51	1277929.72	Картометрический	1.00	-
139	513773.66	1278010.52	Картометрический	1.00	-
140	513824.97	1278104.43	Аналитический	0.50	-
141	513624.34	1278138.83	Картометрический	1.00	-
142	513590.83	1278144.46	Картометрический	1.00	-
143	513507.23	1278161.02	Картометрический	1.00	-
144	513399.06	1278177.94	Картометрический	1.00	-
145	513298.74	1278194.25	Картометрический	1.00	-
146	513270.48	1278197.78	Картометрический	1.00	-
147	513265.59	1278195.93	Картометрический	1.00	-
148	513261.88	1278184.85	Картометрический	1.00	-
149	513250.70	1278186.87	Картометрический	1.00	-
150	513248.93	1278198.34	Картометрический	1.00	-
151	513246.22	1278201.33	Картометрический	1.00	-
152	513199.44	1278210.69	Картометрический	1.00	-
153	513115.15	1278224.00	Картометрический	1.00	-
154	513103.88	1278225.85	Картометрический	1.00	-
155	513062.09	1278234.25	Картометрический	1.00	-
156	512985.73	1278246.53	Картометрический	1.00	-
157	512981.68	1278236.89	Картометрический	1.00	-
158	512975.09	1278238.27	Картометрический	1.00	-
159	512975.76	1278247.46	Аналитический	0.10	-
160	512965.40	1278249.70	Аналитический	0.10	-
161	512960.27	1278251.98	Картометрический	1.00	-
162	512954.13	1278252.29	Картометрический	1.00	-
163	512937.15	1278254.98	Картометрический	1.00	-
164	512909.87	1278259.48	Картометрический	1.00	-
165	512882.18	1278262.66	Картометрический	1.00	-
166	512876.54	1278262.58	Аналитический	0.10	-
167	512849.17	1278260.11	Аналитический	0.10	-
168	512813.97	1278258.30	Картометрический	1.00	-
169	512768.09	1278259.02	Картометрический	1.00	-
170	512743.45	1278264.11	Картометрический	1.00	-
171	512720.61	1278266.43	Картометрический	1.00	-
172	512709.20	1278268.49	Картометрический	1.00	-
173	512696.02	1278265.05	Аналитический	0.10	-
174	512665.21	1278198.49	Аналитический	0.10	-
175	512660.78	1278189.37	Аналитический	0.10	-
176	512611.14	1278087.27	Картометрический	1.00	-
177	512468.02	1277814.11	Картометрический	1.00	-
178	512367.70	1277626.15	Картометрический	1.00	-
179	512308.51	1277518.43	Картометрический	1.00	-
180	512238.91	1277383.96	Картометрический	1.00	-
181	512150.60	1277212.86	Картометрический	1.00	-
182	512136.36	1277179.70	Картометрический	1.00	-
183	512126.72	1277154.93	Картометрический	1.00	-
184	512096.40	1277066.74	Картометрический	1.00	-
185	512069.29	1276970.76	Картометрический	1.00	-
186	512037.59	1276811.51	Картометрический	1.00	-

1	2	3	4	5	6
187	512025.04	1276774.41	Картометрический	1.00	-
188	512024.70	1276773.35	Картометрический	1.00	-
189	512021.84	1276742.38	Картометрический	1.00	-
190	512017.54	1276695.34	Картометрический	1.00	-
191	512034.99	1276702.18	Картометрический	1.00	-
192	512039.77	1276704.20	Аналитический	0.10	-
193	512041.92	1276705.03	Аналитический	0.10	-
194	512057.73	1276706.32	Аналитический	0.10	-
195	512080.39	1276703.63	Аналитический	0.10	-
196	512166.62	1276732.73	Картометрический	1.00	-
197	512202.06	1276742.16	Аналитический	0.10	-
198	512231.68	1276865.67	Аналитический	0.10	-
199	512249.24	1276927.64	Аналитический	0.10	-
200	512317.82	1276902.52	Аналитический	0.10	-
201	512398.60	1276894.07	Картометрический	1.00	-
202	512414.56	1276971.20	Картометрический	1.00	-
203	512441.70	1276993.33	Картометрический	1.00	-
204	512469.10	1277123.86	Аналитический	0.10	-
205	512491.89	1277122.96	Аналитический	0.10	-
206	512496.18	1277128.72	Аналитический	0.10	-
207	512541.99	1277121.24	Картометрический	1.00	-
208	512593.14	1277088.85	Аналитический	0.10	-
209	512554.37	1276944.10	Картометрический	1.00	-
210	512649.12	1276936.18	Картометрический	1.00	-
211	512777.68	1276881.30	Картометрический	1.00	-
212	512898.17	1276843.54	Картометрический	1.00	-
213	512836.82	1276664.45	Картометрический	1.00	-
214	513156.95	1276502.87	Картометрический	1.00	-
215	513223.68	1276469.20	Картометрический	1.00	-
216	513259.41	1276455.64	Картометрический	1.00	-
217	513259.71	1276456.81	Картометрический	1.00	-
218	513280.45	1276538.67	Картометрический	1.00	-
219	513304.19	1276632.37	Картометрический	1.00	-
220	513305.21	1276640.70	Картометрический	1.00	-
221	513316.62	1276733.40	Картометрический	1.00	-
222	513327.61	1276822.71	Картометрический	1.00	-
125	513341.67	1276936.98	Картометрический	1.00	-
223	512515.47	1278343.79	Картометрический	1.00	-
224	512483.40	1278358.05	Картометрический	1.00	-
225	512430.21	1278384.59	Картометрический	1.00	-
226	512424.30	1278372.14	Картометрический	1.00	-
227	512278.90	1278439.55	Картометрический	1.00	-
228	512252.90	1278443.26	Аналитический	0.10	-
229	512241.71	1278444.49	Картометрический	1.00	-
230	512226.67	1278467.64	Аналитический	0.10	-
231	512223.95	1278468.54	Аналитический	0.10	-
232	512206.00	1278476.88	Картометрический	1.00	-
233	512185.85	1278483.94	Картометрический	1.00	-
234	512205.15	1278539.04	Картометрический	1.00	-
235	512211.74	1278551.80	Картометрический	1.00	-

1	2	3	4	5	6
236	512228.11	1278598.72	Картометрический	1.00	-
237	512229.43	1278603.13	Картометрический	1.00	-
238	512231.27	1278609.27	Картометрический	1.00	-
239	512238.04	1278628.80	Картометрический	1.00	-
240	512245.35	1278644.44	Аналитический	0.10	-
241	512278.64	1278737.56	Аналитический	0.10	-
242	512264.36	1278751.75	Картометрический	1.00	-
243	512207.40	1278762.10	Картометрический	1.00	-
244	512203.23	1278746.53	Картометрический	1.00	-
245	512129.65	1278764.02	Картометрический	1.00	-
246	512135.22	1278792.75	Аналитический	0.10	-
247	512066.53	1278799.65	Картометрический	1.00	-
248	512056.80	1278764.15	Аналитический	0.10	-
249	512050.84	1278737.42	Аналитический	0.10	-
250	512014.56	1278746.24	Аналитический	0.10	-
251	512001.64	1278751.17	Аналитический	0.10	-
252	511989.24	1278755.60	Аналитический	0.10	-
253	511959.08	1278761.15	Картометрический	1.00	-
254	511941.80	1278762.65	Аналитический	0.10	-
255	511938.36	1278762.94	Аналитический	0.10	-
256	511937.60	1278762.12	Аналитический	0.10	-
257	511936.71	1278762.33	Аналитический	0.10	-
258	511936.60	1278761.83	Аналитический	0.10	-
259	511935.93	1278761.86	Аналитический	0.10	-
260	511931.64	1278762.16	Аналитический	0.10	-
261	511931.30	1278789.38	Картометрический	1.00	-
262	511945.86	1278788.80	Картометрический	1.00	-
263	511946.53	1278822.98	Аналитический	0.10	-
264	511953.22	1278824.10	Аналитический	0.10	-
265	511954.58	1278824.32	Аналитический	0.10	-
266	511955.23	1278831.03	Аналитический	0.10	-
267	511956.42	1278848.56	Аналитический	0.10	-
268	511952.47	1278848.68	Аналитический	0.10	-
269	511951.89	1278846.49	Аналитический	0.10	-
270	511950.40	1278846.74	Аналитический	0.10	-
271	511950.45	1278854.38	Аналитический	0.10	-
272	511951.02	1278861.11	Аналитический	0.10	-
273	511954.25	1278861.57	Аналитический	0.10	-
274	511953.65	1278868.13	Аналитический	0.10	-
275	511954.02	1278876.79	Аналитический	0.10	-
276	511954.96	1278880.00	Аналитический	0.10	-
277	511965.20	1278878.57	Аналитический	0.10	-
278	511971.89	1278877.86	Аналитический	0.10	-
279	511975.00	1278877.43	Аналитический	0.10	-
280	512005.51	1278879.82	Картометрический	1.00	-
281	512013.81	1278894.78	Аналитический	0.10	-
282	512023.31	1278941.03	Аналитический	0.10	-
283	512031.19	1278966.42	Аналитический	0.10	-
284	512022.81	1278968.54	Аналитический	0.10	-
285	512024.73	1278976.26	Аналитический	0.10	-
286	511863.10	1279005.38	Картометрический	1.00	-

1	2	3	4	5	6
287	511886.86	1279112.35	Картометрический	1.00	-
288	512088.64	1279072.96	Картометрический	1.00	-
289	512114.90	1279067.61	Картометрический	1.00	-
290	512108.79	1279044.67	Аналитический	0.10	-
291	512086.78	1278952.78	Аналитический	0.10	-
292	512090.13	1278929.68	Аналитический	0.10	-
293	512149.45	1278915.88	Аналитический	0.10	-
294	512143.56	1278891.24	Аналитический	0.10	-
295	512142.99	1278890.62	Аналитический	0.10	-
296	512136.42	1278860.26	Аналитический	0.10	-
297	512150.85	1278847.06	Картометрический	1.00	-
298	512228.85	1278822.49	Картометрический	1.00	-
299	512295.04	1278806.52	Картометрический	1.00	-
300	512332.28	1278975.23	Картометрический	1.00	-
301	512392.17	1278962.48	Картометрический	1.00	-
302	512393.43	1278965.07	Картометрический	1.00	-
303	512397.90	1278985.21	Картометрический	1.00	-
304	512404.96	1279014.53	Картометрический	1.00	-
305	512401.08	1279015.58	Картометрический	1.00	-
306	512404.69	1279031.57	Картометрический	1.00	-
307	512425.99	1279027.16	Картометрический	1.00	-
308	512440.95	1279023.21	Картометрический	1.00	-
309	512448.88	1279021.40	Картометрический	1.00	-
310	512452.36	1279020.61	Картометрический	1.00	-
311	512463.41	1279069.00	Картометрический	1.00	-
312	512466.62	1279085.83	Картометрический	1.00	-
313	512495.00	1279081.20	Картометрический	1.00	-
314	512509.09	1279069.86	Картометрический	1.00	-
315	512475.37	1278934.93	Аналитический	0.10	-
316	512486.23	1278919.42	Картометрический	1.00	-
317	512522.98	1278911.03	Картометрический	1.00	-
318	512480.97	1278723.90	Картометрический	1.00	-
319	512554.01	1278712.62	Картометрический	1.00	-
320	512573.79	1278709.94	Картометрический	1.00	-
321	512614.78	1278703.13	Картометрический	1.00	-
322	512636.73	1278699.64	Картометрический	1.00	-
323	512636.86	1278699.78	Картометрический	1.00	-
324	512639.40	1278702.55	Картометрический	1.00	-
325	512695.78	1278790.19	Картометрический	1.00	-
326	512788.48	1279082.27	Аналитический	0.10	-
327	512790.83	1279112.42	Аналитический	0.10	-
328	512699.70	1279148.67	Аналитический	0.10	-
329	512696.95	1279153.73	Аналитический	0.10	-
330	512695.40	1279180.15	Аналитический	0.10	-
331	512697.08	1279196.15	Аналитический	0.10	-
332	512701.99	1279271.30	Аналитический	0.10	-
333	512740.90	1279265.68	Аналитический	0.10	-
334	512741.71	1279286.61	Аналитический	0.10	-
335	512729.43	1279288.85	Аналитический	0.10	-
336	512702.36	1279292.58	Аналитический	0.10	-
337	512703.10	1279334.95	Аналитический	0.10	-

1	2	3	4	5	6
338	512788.36	1279323.80	Аналитический	0.10	-
339	512793.68	1279359.25	Аналитический	0.10	-
340	512814.78	1279358.20	Аналитический	0.10	-
341	512836.08	1279350.57	Аналитический	0.10	-
342	512911.68	1279323.85	Аналитический	0.10	-
343	512917.02	1279359.21	Картометрический	1.00	-
344	512917.22	1279362.91	Картометрический	1.00	-
345	512917.76	1279372.73	Картометрический	1.00	-
346	512920.84	1279401.50	Картометрический	1.00	-
347	512918.34	1279478.94	Картометрический	1.00	-
348	512864.09	1279508.21	Картометрический	1.00	-
349	512967.05	1279673.34	Картометрический	1.00	-
350	513040.28	1279775.85	Картометрический	1.00	-
351	513014.42	1279824.22	Аналитический	0.10	-
352	512993.78	1279816.26	Аналитический	0.10	-
353	512968.26	1279827.86	Аналитический	0.10	-
354	512952.85	1279830.46	Аналитический	0.10	-
355	512902.72	1279863.77	Аналитический	0.10	-
356	512881.34	1279838.76	Аналитический	0.10	-
357	512856.42	1279856.03	Аналитический	0.10	-
358	512844.55	1279852.77	Аналитический	0.10	-
359	512804.60	1279809.87	Аналитический	0.10	-
360	512826.15	1279778.82	Аналитический	0.10	-
361	512821.36	1279773.90	Аналитический	0.10	-
362	512801.40	1279751.62	Аналитический	0.10	-
363	512770.45	1279768.23	Картометрический	1.00	-
364	512757.05	1279755.69	Картометрический	1.00	-
365	512669.41	1279837.13	Картометрический	1.00	-
366	512667.26	1279889.39	Аналитический	0.10	-
367	512668.94	1279926.85	Аналитический	0.10	-
368	512696.22	1279957.98	Картометрический	1.00	-
369	512716.97	1279975.28	Аналитический	0.10	-
370	512740.41	1280010.44	Картометрический	1.00	-
371	512772.06	1280041.06	Картометрический	1.00	-
372	512800.10	1280009.72	Картометрический	1.00	-
373	512929.23	1280191.33	Картометрический	1.00	-
374	512925.53	1280194.56	Картометрический	1.00	-
375	512812.40	1280280.57	Картометрический	1.00	-
376	512828.19	1280302.86	Картометрический	1.00	-
377	512749.85	1280362.21	Аналитический	0.10	-
378	512727.42	1280378.24	Аналитический	0.10	-
379	512598.00	1280460.00	Картометрический	1.00	-
380	512592.00	1280581.00	Картометрический	1.00	-
381	512588.00	1280742.00	Картометрический	1.00	-
382	512566.57	1280894.85	Картометрический	1.00	-
383	512502.53	1280865.14	Картометрический	1.00	-
384	512383.10	1280873.76	Картометрический	1.00	-
385	512383.33	1280773.25	Картометрический	1.00	-
386	512383.51	1280695.73	Картометрический	1.00	-
387	512383.01	1280615.75	Картометрический	1.00	-
388	512383.05	1280520.86	Картометрический	1.00	-

1	2	3	4	5	6
389	512383.46	1280430.64	Картометрический	1.00	-
390	512382.93	1280354.35	Картометрический	1.00	-
391	512382.47	1280263.63	Картометрический	1.00	-
392	512382.25	1280174.22	Картометрический	1.00	-
393	512382.27	1280105.07	Картометрический	1.00	-
394	512381.92	1280011.53	Картометрический	1.00	-
395	512381.99	1279974.83	Аналитический	0.10	-
396	512357.23	1279978.50	Аналитический	0.10	-
397	512334.84	1279982.13	Картометрический	1.00	-
398	512330.69	1279987.55	Картометрический	1.00	-
399	512311.16	1279990.18	Аналитический	0.10	-
400	512309.42	1279990.41	Аналитический	0.10	-
401	512286.87	1279991.62	Аналитический	0.10	-
402	512286.47	1280003.39	Картометрический	1.00	-
403	512230.40	1280006.27	Картометрический	1.00	-
404	512195.64	1280012.34	Картометрический	1.00	-
405	512113.58	1280009.59	Картометрический	1.00	-
406	512018.91	1280054.30	Картометрический	1.00	-
407	511970.21	1280112.04	Картометрический	1.00	-
408	511820.18	1280170.52	Картометрический	1.00	-
409	511750.74	1280212.18	Картометрический	1.00	-
410	511712.90	1280203.71	Картометрический	1.00	-
411	511655.21	1280142.90	Картометрический	1.00	-
412	511628.32	1280071.99	Картометрический	1.00	-
413	511607.48	1280016.97	Картометрический	1.00	-
414	511534.52	1279824.23	Картометрический	1.00	-
415	511506.18	1279725.78	Картометрический	1.00	-
416	511496.38	1279691.75	Картометрический	1.00	-
417	511429.48	1279412.67	Картометрический	1.00	-
418	511487.94	1279404.01	Аналитический	0.10	-
419	511522.12	1279393.82	Аналитический	0.10	-
420	511545.93	1279381.27	Аналитический	0.10	-
421	511573.46	1279354.87	Аналитический	0.10	-
422	511621.19	1279308.23	Аналитический	0.10	-
423	511639.31	1279290.95	Аналитический	0.10	-
424	511643.36	1279267.29	Аналитический	0.10	-
425	511652.24	1279210.17	Аналитический	0.10	-
426	511654.92	1279196.09	Аналитический	0.10	-
427	511657.35	1279183.36	Аналитический	0.10	-
428	511661.42	1279156.20	Аналитический	0.10	-
429	511665.08	1279133.18	Аналитический	0.10	-
430	511666.34	1279127.86	Аналитический	0.10	-
431	511667.60	1279122.02	Аналитический	0.10	-
432	511671.36	1279105.00	Аналитический	0.10	-
433	511673.38	1279090.82	Аналитический	0.10	-
434	511672.80	1279087.92	Картометрический	1.00	-
435	511668.04	1279064.00	Картометрический	1.00	-
436	511776.59	1279030.76	Аналитический	0.10	-
437	511816.85	1278982.72	Аналитический	0.10	-
438	511834.76	1278915.84	Аналитический	0.10	-
439	511843.05	1278826.52	Картометрический	1.00	-

1	2	3	4	5	6
440	511854.00	1278763.00	Картометрический	1.00	-
441	511884.00	1278730.00	Картометрический	1.00	-
442	511912.00	1278692.00	Картометрический	1.00	-
443	511914.00	1278678.00	Картометрический	1.00	-
444	511905.00	1278674.00	Картометрический	1.00	-
445	511883.00	1278684.00	Картометрический	1.00	-
446	511841.00	1278704.00	Картометрический	1.00	-
447	511792.00	1278733.00	Картометрический	1.00	-
448	511736.00	1278782.00	Аналитический	0.10	-
449	511629.00	1278817.00	Аналитический	0.10	-
450	511546.00	1278862.00	Аналитический	0.10	-
451	511496.68	1278892.43	Картометрический	1.00	-
452	511456.20	1278890.78	Картометрический	1.00	-
453	511421.59	1278759.79	Картометрический	1.00	-
454	511419.37	1278751.39	Аналитический	0.10	-
455	511398.13	1278671.00	Аналитический	0.10	-
456	511369.44	1278468.03	Картометрический	1.00	-
457	511354.89	1278365.14	Картометрический	1.00	-
458	511364.08	1278222.49	Картометрический	1.00	-
459	511366.68	1278182.04	Картометрический	1.00	-
460	511432.62	1278037.32	Картометрический	1.00	-
461	511490.39	1277991.21	Картометрический	1.00	-
462	511537.01	1277953.99	Картометрический	1.00	-
463	511645.86	1277867.19	Картометрический	1.00	-
464	511627.63	1277865.87	Картометрический	1.00	-
465	511464.43	1277847.52	Картометрический	1.00	-
466	511466.42	1277834.29	Картометрический	1.00	-
467	511477.75	1277758.89	Картометрический	1.00	-
468	511481.14	1277722.00	Картометрический	1.00	-
469	511627.52	1277606.37	Картометрический	1.00	-
470	511641.93	1277594.94	Картометрический	1.00	-
471	511659.14	1277581.34	Картометрический	1.00	-
472	511726.05	1277509.61	Картометрический	1.00	-
473	511793.91	1277436.74	Картометрический	1.00	-
474	511889.45	1277457.48	Картометрический	1.00	-
475	511990.88	1277495.58	Картометрический	1.00	-
476	511995.34	1277425.71	Картометрический	1.00	-
477	512001.23	1277404.82	Картометрический	1.00	-
478	512018.53	1277366.96	Картометрический	1.00	-
479	511997.60	1277300.62	Картометрический	1.00	-
480	512044.31	1277263.88	Картометрический	1.00	-
481	512077.68	1277315.04	Картометрический	1.00	-
482	512119.05	1277388.00	Картометрический	1.00	-
483	512172.23	1277516.43	Аналитический	0.10	-
484	512232.18	1277661.22	Картометрический	1.00	-
485	512303.56	1277807.78	Аналитический	0.10	-
486	512377.35	1277987.18	Аналитический	0.10	-
487	512408.43	1278062.75	Аналитический	0.10	-
488	512515.47	1278343.79	Аналитический	0.10	-
223	512515.47	1278343.79	Картометрический	1.00	-

1	2	3	4	5	6
489	512481.75	1279290.52	Аналитический	0.10	-
490	512474.75	1279251.16	Аналитический	0.10	-
491	512501.01	1279242.32	Аналитический	0.10	-
492	512527.96	1279232.59	Аналитический	0.10	-
493	512528.05	1279225.72	Аналитический	0.10	-
494	512527.61	1279221.41	Аналитический	0.10	-
495	512525.44	1279199.99	Аналитический	0.10	-
496	512492.74	1279206.86	Аналитический	0.10	-
497	512488.35	1279192.44	Аналитический	0.10	-
498	512460.67	1279199.59	Аналитический	0.10	-
499	512456.53	1279184.77	Аналитический	0.10	-
500	512444.88	1279187.35	Аналитический	0.10	-
501	512427.15	1279191.21	Аналитический	0.10	-
502	512413.90	1279174.92	Аналитический	0.10	-
503	512377.65	1279180.26	Аналитический	0.10	-
504	512403.60	1279307.44	Аналитический	0.10	-
489	512481.75	1279290.52	Аналитический	0.10	-
505	511557.39	1278061.43	Аналитический	0.10	-
506	511448.59	1278124.79	Аналитический	0.10	-
507	511583.16	1278324.78	Аналитический	0.10	-
508	511692.39	1278261.49	Аналитический	0.10	-
505	511557.39	1278061.43	Аналитический	0.10	-

3. Сведения о характерных точках части (частей) границы объекта

Обозначение характерных точек части границы	Координаты, м		Метод определения координат характерной точки	Средняя квадратическая погрешность положения характерной точки (Mt), м	Описание обозначения точки на местности (при наличии)
	X	Y			
1	2	3	4	5	6
Часть №					
-	-	-	-	-	-

Сведения о местоположении измененных (уточненных) границ объекта							
1. Система координат: -							
2. Сведения о характерных точках границ объекта							
Обозначение характерных точек границ	Существующие координаты, м		Измененные (уточненные) координаты, м		Метод определения координат характерной точки	Средняя квадратическая погрешность положения характерной точки (Mt), м	Описание обозначения точки на местности (при наличии)
	X	Y	X	Y			
1	2	3	4	5	6	7	8
-	-	-	-	-	-	-	-
3. Сведения о характерных точках части (частей) границы объекта							
Часть №							
-	-	-	-	-	-	-	-

».

Приложение № 4
к приказу министерства
архитектуры и градостроительства
Воронежской области
от 08.11.2023 № 45-01-04/1079

«ОПИСАНИЕ МЕСТОПОЛОЖЕНИЯ ГРАНИЦ

Зона застройки среднетажными жилыми домами рабочего посёлка Латная – ЖЗ/1

(наименование объекта, местоположение границ которого описано
(далее - объект)

Раздел 1

Сведения об объекте		
№ п/п	Характеристики объекта	Описание характеристик
1	2	3
1	Местоположение объекта	Воронежская область, Семилукский муниципальный район, Латненское городское поселение, рабочий посёлок Латная
2	Площадь объекта ± величина погрешности определения площади ($P \pm \Delta P$)	-
3	Иные характеристики объекта	-

Раздел 2

Сведения о местоположении границ объекта					
1. Система координат: МСК - 36, зона 1					
2. Сведения о характерных точках границ объекта					
Обозначение характерных точек границ	Координаты, м		Метод определения координат характерной точки	Средняя квадратическая погрешность положения характерной точки (Mt), м	Описание обозначения точки на местности (при наличии)
	X	Y			
1	2	3	4	5	6
-	-	-	-	-	-
3. Сведения о характерных точках части (частей) границы объекта					
Обозначение характерных точек части границы	Координаты, м		Метод определения координат характерной точки	Средняя квадратическая погрешность положения характерной точки (Mt), м	Описание обозначения точки на местности (при наличии)
	X	Y			
1	2	3	4	5	6
Часть №					
-	-	-	-	-	-

Раздел 3

Сведения о местоположении измененных (уточненных) границ объекта							
1. Система координат: МСК - 36, зона 1							
2. Сведения о характерных точках границ объекта							
Обозначение характерных точек границ	Существующие координаты, м		Измененные (уточненные) координаты, м		Метод определения координат характерной точки	Средняя квадратиче- ская погрешнос- ть положения характерно- й точки (Mt), м	Описание обозначен- ия точки на местности (при наличии)
	X	Y	X	Y			
1	2	3	4	5	6	7	8
1	512456.53	1279184.77	-	-	Аналитический	0.10	-
2	512461.90	1279203.98	-	-	Аналитический	0.10	-
3	512446.70	1279208.47	-	-	Аналитический	0.10	-
4	512459.99	1279255.39	-	-	Аналитический	0.10	-
5	512474.75	1279251.16	-	-	Аналитический	0.10	-
6	512481.75	1279290.52	-	-	Аналитический	0.10	-
7	512403.60	1279307.44	-	-	Аналитический	0.10	-
8	512377.65	1279180.26	-	-	Аналитический	0.10	-
9	512413.90	1279174.92	-	-	Аналитический	0.10	-
10	512427.15	1279191.21	-	-	Аналитический	0.10	-
11	512444.88	1279187.35	-	-	Аналитический	0.10	-
1	512456.53	1279184.77	-	-	Аналитический	0.10	-
12	512221.83	1278791.96	-	-	Аналитический	0.10	-
13	512226.74	1278814.81	-	-	Аналитический	0.10	-
14	512228.85	1278822.49	-	-	Картометрический	1.00	-
15	512150.85	1278847.06	-	-	Картометрический	1.00	-
16	512136.42	1278860.26	-	-	Аналитический	0.10	-
17	512142.99	1278890.62	-	-	Аналитический	0.10	-
18	512143.56	1278891.24	-	-	Аналитический	0.10	-
19	512149.45	1278915.88	-	-	Аналитический	0.10	-
20	512090.13	1278929.68	-	-	Аналитический	0.10	-
21	512086.78	1278952.78	-	-	Аналитический	0.10	-
22	512108.79	1279044.67	-	-	Аналитический	0.10	-
23	512114.90	1279067.61	-	-	Картометрический	1.00	-
24	512088.64	1279072.96	-	-	Картометрический	1.00	-
25	512084.19	1279050.60	-	-	Аналитический	0.10	-
26	512062.81	1278958.65	-	-	Аналитический	0.10	-
27	512052.17	1278918.44	-	-	Аналитический	0.10	-
28	512031.18	1278822.10	-	-	Аналитический	0.10	-
29	512028.79	1278806.55	-	-	Картометрический	1.00	-
30	512066.53	1278799.65	-	-	Картометрический	1.00	-
31	512135.22	1278792.75	-	-	Аналитический	0.10	-
32	512145.77	1278808.27	-	-	Аналитический	0.10	-

1	2	3	4	5	6	7	8
12	512221.83	1278791.96	-	-	Аналитический	0.10	-
3.Сведения о характерных точках части (частей) границы объекта							
Часть №							
-	-	-	-	-	-	-	-

Раздел 4

План границ объекта



Масштаб 1:2000

Используемые условные знаки и обозначения:

- границы территориальной зоны
- 1

характерная точка границ территориальной зоны

Руководитель БУВО «Нормативно-проектный центр»

Подпись Ю.В. Шалыгина Дата « 18 » ноября 2022 г.

Место для оттиска печати (при наличии) лица, составившего описание местоположения границ объекта



»

Приложение № 5
к приказу министерства
архитектуры и градостроительства
Воронежской области
от 08.11.2023 № 45-01-04/1079

«ОПИСАНИЕ МЕСТОПОЛОЖЕНИЯ ГРАНИЦ

Зона смешанной малоэтажной жилой застройки рабочего посёлка Латная – Ж4/1

(наименование объекта, местоположение границ которого описано
(далее - объект)

Раздел 1

Сведения об объекте		
№ п/п	Характеристики объекта	Описание характеристик
1	2	3
1	Местоположение объекта	Воронежская область, Семилукский муниципальный район, Латненское городское поселение, рабочий посёлок Латная
2	Площадь объекта ± величина погрешности определения площади ($P \pm \Delta P$)	-
3	Иные характеристики объекта	-

Раздел 2

Сведения о местоположении границ объекта					
1. Система координат: МСК - 36, зона 1					
2. Сведения о характерных точках границ объекта					
Обозначение характерных точек границ	Координаты, м		Метод определения координат характерной точки	Средняя квадратическая погрешность положения характерной точки (Mt), м	Описание обозначения точки на местности (при наличии)
	X	Y			
1	2	3	4	5	6
-	-	-	-	-	-
3. Сведения о характерных точках части (частей) границы объекта					
Обозначение характерных точек части границы	Координаты, м		Метод определения координат характерной точки	Средняя квадратическая погрешность положения характерной точки (Mt), м	Описание обозначения точки на местности (при наличии)
	X	Y			
1	2	3	4	5	6
Часть №					
-	-	-	-	-	-

Раздел 3

Сведения о местоположении измененных (уточненных) границ объекта							
1. Система координат: МСК - 36, зона 1							
2. Сведения о характерных точках границ объекта							
Обозначение характерных точек границ	Существующие координаты, м		Измененные (уточненные) координаты, м		Метод определения координат характерной точки	Средняя квадратиче- ская погрешнос- ть положения характерно- й точки (Mt), м	Описание обозначен- ия точки на местности (при наличии)
	X	Y	X	Y			
1	2	3	4	5	6	7	8
1	512785.60	1278634.77	-	-	Аналитический	0.10	-
2	512799.89	1278711.71	-	-	Картометрический	1.00	-
3	512819.37	1278818.40	-	-	Картометрический	1.00	-
4	512766.59	1278827.37	-	-	Картометрический	1.00	-
5	512759.81	1278802.58	-	-	Картометрический	1.00	-
6	512742.79	1278737.67	-	-	Картометрический	1.00	-
7	512737.23	1278704.67	-	-	Картометрический	1.00	-
8	512734.06	1278694.63	-	-	Картометрический	1.00	-
9	512713.16	1278693.41	-	-	Картометрический	1.00	-
10	512698.86	1278648.80	-	-	Картометрический	1.00	-
11	512706.97	1278645.12	-	-	Картометрический	1.00	-
12	512699.94	1278613.24	-	-	Картометрический	1.00	-
13	512699.17	1278609.52	-	-	Картометрический	1.00	-
14	512697.54	1278600.62	-	-	Картометрический	1.00	-
15	512742.64	1278590.21	-	-	Аналитический	0.10	-
16	512748.67	1278614.49	-	-	Аналитический	0.10	-
17	512754.93	1278639.68	-	-	Аналитический	0.10	-
1	512785.60	1278634.77	-	-	Аналитический	0.10	-
18	512668.63	1278247.32	-	-	Картометрический	1.00	-
19	512688.66	1278300.02	-	-	Картометрический	1.00	-
20	512688.05	1278309.76	-	-	Аналитический	0.10	-
21	512684.19	1278311.59	-	-	Аналитический	0.10	-
22	512683.77	1278310.62	-	-	Аналитический	0.10	-
23	512675.40	1278313.61	-	-	Аналитический	0.10	-
24	512675.83	1278314.90	-	-	Аналитический	0.10	-
25	512667.10	1278318.29	-	-	Аналитический	0.10	-
26	512656.12	1278289.17	-	-	Аналитический	0.10	-
27	512643.92	1278293.80	-	-	Аналитический	0.10	-
28	512649.66	1278309.03	-	-	Аналитический	0.10	-
29	512623.96	1278318.72	-	-	Аналитический	0.10	-
30	512617.16	1278325.15	-	-	Аналитический	0.10	-
31	512612.41	1278347.73	-	-	Аналитический	0.10	-
32	512584.04	1278272.38	-	-	Картометрический	1.00	-

Раздел 4
План границ объекта



Масштаб 1:2000

Используемые условные знаки и обозначения:

— границы территориальной зоны

• 1 характерная точка границ территориальной зоны

Руководитель БУВО «Нормативно-проектный центр»

Подпись: Ю. В. Шальгина Дата « 18 » ноября 2022 г.

Место для отправки печати (при наличии) лица, составившего описание местоположения границ объекта



«ОПИСАНИЕ МЕСТОПОЛОЖЕНИЯ ГРАНИЦ

Общественно-деловая зона рабочего посёлка Латная – ОД/1

(наименование объекта, местоположение границ которого описано
(далее - объект)

Раздел 1

Сведения об объекте		
№ п/п	Характеристики объекта	Описание характеристик
1	2	3
1	Местоположение объекта	Воронежская область, Семилукский муниципальный район, Латненское городское поселение, рабочий посёлок Латная
2	Площадь объекта ± величина погрешности определения площади (Р ± Дельта Р)	-
3	Иные характеристики объекта	-

Раздел 2

Сведения о местоположении границ объекта					
1. Система координат: МСК - 36, зона 1					
2. Сведения о характерных точках границ объекта					
Обозначение характерных точек границ	Координаты, м		Метод определения координат характерной точки	Средняя квадратическая погрешность положения характерной точки (Mt), м	Описание обозначения точки на местности (при наличии)
	X	Y			
1	2	3	4	5	6
-	-	-	-	-	-
3. Сведения о характерных точках части (частей) границы объекта					
Обозначение характерных точек части границы	Координаты, м		Метод определения координат характерной точки	Средняя квадратическая погрешность положения характерной точки (Mt), м	Описание обозначения точки на местности (при наличии)
	X	Y			
1	2	3	4	5	6
Часть №					
-	-	-	-	-	-

Раздел 3

Сведения о местоположении измененных (уточненных) границ объекта							
1. Система координат: МСК - 36, зона 1							
2. Сведения о характерных точках границ объекта							
Обозначение характерных точек границ	Существующие координаты, м		Измененные (уточненные) координаты, м		Метод определения координат характерной точки	Средняя квадратиче- ская погрешнос- ть положения характерно- й точки (Mt), м	Описание обозначен- ия точки на местности (при наличии)
	X	Y	X	Y			
1	2	3	4	5	6	7	8
1	512515.47	1278343.79	-	-	Картометрический	1.00	-
2	512541.36	1278411.72	-	-	Картометрический	1.00	-
3	512515.40	1278422.17	-	-	Картометрический	1.00	-
4	512508.13	1278425.35	-	-	Картометрический	1.00	-
5	512476.31	1278439.26	512491.79	1278432.49	Картометрический	1.00	-
6	512443.95	1278453.41	-	-	Картометрический	1.00	-
7	512440.82	1278454.77	-	-	Аналитический	0.10	-
8	512353.54	1278492.84	-	-	Аналитический	0.10	-
9	512284.94	1278522.27	-	-	Картометрический	1.00	-
10	512280.30	1278513.26	-	-	Аналитический	0.10	-
11	512281.21	1278475.27	-	-	Аналитический	0.10	-
12	512419.01	1278402.31	-	-	Аналитический	0.10	-
13	512415.80	1278395.73	-	-	Картометрический	1.00	-
14	512431.87	1278388.09	-	-	Картометрический	1.00	-
15	512430.21	1278384.59	-	-	Картометрический	1.00	-
16	512483.40	1278358.05	-	-	Картометрический	1.00	-
1	512515.47	1278343.79	-	-	Картометрический	1.00	-
17	512480.97	1278723.90	-	-	Картометрический	1.00	-
18	512522.98	1278911.03	-	-	Картометрический	1.00	-
19	512486.23	1278919.42	-	-	Картометрический	1.00	-
20	512475.37	1278934.93	-	-	Аналитический	0.10	-
21	512509.09	1279069.86	-	-	Картометрический	1.00	-
22	512495.00	1279081.20	-	-	Картометрический	1.00	-
23	512466.62	1279085.83	-	-	Картометрический	1.00	-
24	512463.41	1279069.00	-	-	Картометрический	1.00	-
25	512452.36	1279020.61	-	-	Картометрический	1.00	-
26	512448.88	1279021.40	-	-	Картометрический	1.00	-
27	512440.95	1279023.21	-	-	Картометрический	1.00	-
28	512425.99	1279027.16	-	-	Картометрический	1.00	-
29	512404.69	1279031.57	-	-	Картометрический	1.00	-
30	512401.08	1279015.58	-	-	Картометрический	1.00	-
31	512404.96	1279014.53	-	-	Картометрический	1.00	-
32	512397.90	1278985.21	-	-	Картометрический	1.00	-



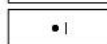
1	2	3	4	5	6	7	8
33	512393.43	1278965.07	-	-	Картометрический	1.00	-
34	512392.17	1278962.48	-	-	Картометрический	1.00	-
35	512332.28	1278975.23	-	-	Картометрический	1.00	-
36	512295.04	1278806.52	-	-	Картометрический	1.00	-
37	512228.85	1278822.49	-	-	Картометрический	1.00	-
38	512226.74	1278814.81	-	-	Аналитический	0.10	-
39	512221.83	1278791.96	-	-	Аналитический	0.10	-
40	512145.77	1278808.27	-	-	Аналитический	0.10	-
41	512135.22	1278792.75	-	-	Аналитический	0.10	-
42	512129.65	1278764.02	-	-	Картометрический	1.00	-
43	512203.23	1278746.53	-	-	Картометрический	1.00	-
44	512207.40	1278762.10	-	-	Картометрический	1.00	-
45	512264.36	1278751.75	-	-	Картометрический	1.00	-
46	512278.64	1278737.56	-	-	Аналитический	0.10	-
47	512288.31	1278734.42	-	-	Аналитический	0.10	-
48	512305.64	1278739.61	-	-	Аналитический	0.10	-
49	512316.76	1278746.42	-	-	Аналитический	0.10	-
50	512351.15	1278741.53	-	-	Аналитический	0.10	-
51	512351.45	1278744.51	-	-	Картометрический	1.00	-
52	512380.98	1278739.53	-	-	Картометрический	1.00	-
53	512395.80	1278737.02	-	-	Картометрический	1.00	-
17	512480.97	1278723.90	-	-	Картометрический	1.00	-
54	512525.44	1279199.99	-	-	Аналитический	0.10	-
55	512527.61	1279221.41	-	-	Аналитический	0.10	-
56	512528.05	1279225.72	-	-	Аналитический	0.10	-
57	512527.96	1279232.59	-	-	Аналитический	0.10	-
58	512501.01	1279242.32	-	-	Аналитический	0.10	-
59	512474.75	1279251.16	-	-	Аналитический	0.10	-
60	512459.99	1279255.39	-	-	Аналитический	0.10	-
61	512446.70	1279208.47	-	-	Аналитический	0.10	-
62	512461.90	1279203.98	-	-	Аналитический	0.10	-
63	512460.67	1279199.59	-	-	Аналитический	0.10	-
64	512488.35	1279192.44	-	-	Аналитический	0.10	-
65	512492.74	1279206.86	-	-	Аналитический	0.10	-
54	512525.44	1279199.99	-	-	Аналитический	0.10	-
66	512062.81	1278958.65	-	-	Аналитический	0.10	-
67	512084.19	1279050.60	-	-	Аналитический	0.10	-
68	512088.64	1279072.96	-	-	Картометрический	1.00	-
69	511886.86	1279112.35	-	-	Картометрический	1.00	-
70	511863.10	1279005.38	-	-	Картометрический	1.00	-
71	512024.73	1278976.26	-	-	Аналитический	0.10	-
72	512022.81	1278968.54	-	-	Аналитический	0.10	-
73	512031.19	1278966.42	-	-	Аналитический	0.10	-
66	512062.81	1278958.65	-	-	Аналитический	0.10	-
74	511658.45	1279015.86	-	-	Аналитический	0.10	-

План границ объекта



Масштаб 1:5000

Используемые условные знаки и обозначения:

-  границы территориальной зоны
-  границы муниципального образования
-  характерная точка границ территориальной зоны

Руководитель БУВО «Нормативно-проектный центр»

Подпись  Ю.В. Шалыгина Дата « 18 » _____ ноября 2022 г.

Место для оттиска печати (при наличии) лица, составившего описание местоположения границ объекта



Приложение № 7
к приказу министерства
архитектуры и градостроительства
Воронежской области
от 08.11.2023 № 45-01-04/1079

«ГРАФИЧЕСКОЕ ОПИСАНИЕ
местоположения границ

Производственная зона рабочего посёлка Латная – П1/1

(наименование объекта, местоположение границ которого описано
(далее - объект)

Раздел 1

Сведения об объекте		
№ п/п	Характеристики объекта	Описание характеристик
1	2	3
1	Местоположение объекта	Воронежская область, Семилукский муниципальный район, Латненское городское поселение, рабочий посёлок Латная
2	Площадь объекта ± величина погрешности определения площади ($P \pm \Delta P$)	-
3	Иные характеристики объекта	-

Раздел 2

Сведения о местоположении границ объекта					
1. Система координат: МСК - 36, зона 1					
2. Сведения о характерных точках границ объекта					
Обозначение характерных точек границ	Координаты, м		Метод определения координат характерной точки	Средняя квадратическая погрешность положения характерной точки (Mt), м	Описание обозначения точки на местности (при наличии)
	X	Y			
1	2	3	4	5	6
-	-	-	-	-	-
3. Сведения о характерных точках части (частей) границы объекта					
Обозначение характерных точек части границы	Координаты, м		Метод определения координат характерной точки	Средняя квадратическая погрешность положения характерной точки (Mt), м	Описание обозначения точки на местности (при наличии)
	X	Y			
1	2	3	4	5	6
Часть №					
-	-	-	-	-	-

Раздел 3

Сведения о местоположении измененных (уточненных) границ объекта							
1. Система координат: МСК - 36, зона 1							
2. Сведения о характерных точках границ объекта							
Обозначение характерных точек границ	Существующие координаты, м		Измененные (уточненные) координаты, м		Метод определения координат характерной точки	Средняя квадратическая погрешность положения характерной точки (Mt), м	Описание обозначения точки на местности (при наличии)
	X	Y	X	Y			
1	2	3	4	5	6	7	8
1	513423.93	1280108.52	-	-	Аналитический	0.50	-
2	513307.51	1280172.99	-	-	Картометрический	5.00	-
3	513191.69	1280237.13	-	-	Картометрический	5.00	-
4	513077.84	1280333.07	-	-	Картометрический	5.00	-
5	513008.37	1280388.99	-	-	Картометрический	5.00	-
6	512924.55	1280446.17	-	-	Картометрический	5.00	-
7	512879.67	1280482.53	-	-	Картометрический	1.00	-
8	512751.61	1280607.72	-	-	Картометрический	1.00	-
9	512617.57	1280803.91	-	-	Картометрический	1.00	-
10	512566.57	1280894.85	-	-	Картометрический	1.00	-
11	512588.00	1280742.00	-	-	Картометрический	1.00	-
12	512592.00	1280581.00	-	-	Картометрический	1.00	-
13	512598.00	1280460.00	-	-	Картометрический	1.00	-
14	512727.42	1280378.24	-	-	Аналитический	0.10	-
15	512749.85	1280362.21	-	-	Аналитический	0.10	-
16	512828.19	1280302.86	-	-	Картометрический	1.00	-
17	512812.40	1280280.57	-	-	Картометрический	1.00	-
18	512925.53	1280194.56	-	-	Картометрический	1.00	-
19	512929.23	1280191.33	-	-	Картометрический	1.00	-
20	512800.10	1280009.72	-	-	Картометрический	1.00	-
21	512896.30	1279904.61	-	-	Аналитический	0.10	-
22	512876.69	1279881.57	-	-	Аналитический	0.10	-
23	512856.42	1279856.03	-	-	Аналитический	0.10	-
24	512881.34	1279838.76	-	-	Аналитический	0.10	-
25	512902.72	1279863.77	-	-	Аналитический	0.10	-
26	512952.85	1279830.46	-	-	Аналитический	0.10	-
27	512968.26	1279827.86	-	-	Аналитический	0.10	-
28	512993.78	1279816.26	-	-	Аналитический	0.10	-
29	513014.42	1279824.22	-	-	Аналитический	0.10	-
30	513040.28	1279775.85	-	-	Аналитический	0.10	-
31	512967.05	1279673.34	-	-	Аналитический	0.10	-
32	512864.09	1279508.21	-	-	Картометрический	1.00	-
33	512918.34	1279478.94	-	-	Картометрический	1.00	-
34	512920.84	1279401.50	-	-	Аналитический	0.10	-

1	2	3	4	5	6	7	8
35	512917.76	1279372.73	-	-	Аналитический	0.10	-
36	512917.22	1279362.91	-	-	Аналитический	0.10	-
37	512917.02	1279359.21	-	-	Аналитический	0.10	-
38	512911.68	1279323.85	-	-	Аналитический	0.10	-
39	512836.08	1279350.57	-	-	Аналитический	0.10	-
40	512814.78	1279358.20	-	-	Аналитический	0.10	-
41	512793.68	1279359.25	-	-	Аналитический	0.10	-
42	512788.36	1279323.80	-	-	Аналитический	0.10	-
43	512703.10	1279334.95	-	-	Аналитический	0.10	-
44	512702.36	1279292.58	-	-	Аналитический	0.10	-
45	512729.43	1279288.85	-	-	Аналитический	0.10	-
46	512741.71	1279286.61	-	-	Аналитический	0.10	-
47	512740.90	1279265.68	-	-	Аналитический	0.10	-
48	512701.99	1279271.30	-	-	Аналитический	0.10	-
49	512697.08	1279196.15	-	-	Аналитический	0.10	-
50	512695.40	1279180.15	-	-	Аналитический	0.10	-
51	512696.95	1279153.73	-	-	Аналитический	0.10	-
52	512699.70	1279148.67	-	-	Аналитический	0.10	-
53	512790.83	1279112.42	-	-	Аналитический	0.10	-
54	512788.48	1279082.27	-	-	Аналитический	0.10	-
55	512792.73	1279077.75	-	-	Аналитический	0.10	-
56	512816.10	1279066.90	-	-	Аналитический	0.10	-
57	512836.08	1279061.67	-	-	Картометрический	1.00	-
58	512903.28	1279269.92	-	-	Картометрический	1.00	-
59	512907.84	1279268.44	-	-	Картометрический	1.00	-
60	512922.66	1279305.65	-	-	Картометрический	1.00	-
61	512920.12	1279313.06	-	-	Картометрический	1.00	-
62	512918.92	1279322.70	-	-	Картометрический	1.00	-
63	512919.01	1279332.45	-	-	Картометрический	1.00	-
64	512920.06	1279344.86	-	-	Картометрический	1.00	-
65	512921.83	1279359.09	-	-	Аналитический	0.10	-
66	512923.38	1279376.12	-	-	Картометрический	1.00	-
67	512926.07	1279393.42	-	-	Картометрический	1.00	-
68	512933.92	1279422.73	-	-	Картометрический	1.00	-
69	512952.97	1279454.02	-	-	Картометрический	1.00	-
70	512997.49	1279523.69	-	-	Картометрический	1.00	-
71	513079.38	1279647.10	-	-	Картометрический	1.00	-
72	513112.53	1279694.54	-	-	Картометрический	1.00	-
73	513137.23	1279728.48	-	-	Картометрический	1.00	-
74	513179.58	1279781.69	-	-	Картометрический	1.00	-
75	513245.01	1279868.06	-	-	Аналитический	0.50	-
1	513423.93	1280108.52	-	-	Аналитический	0.50	-
76	513017.68	1280377.78			Аналитический	0.50	-
77	513013.89	1280380.80			Аналитический	0.50	-
78	513009.13	1280374.84			Аналитический	0.50	-
79	513012.92	1280371.82			Аналитический	0.50	-
76	513017.68	1280377.78			Аналитический	0.50	-

1	2	3	4	5	6	7	8
80	512719.39	1280579.32			Аналитический	0.50	-
81	512715.57	1280582.34			Аналитический	0.50	-
82	512710.86	1280576.37			Аналитический	0.50	-
83	512714.68	1280573.35			Аналитический	0.50	-
80	512719.39	1280579.32			Аналитический	0.50	-
84	512695.78	1278790.19	-	-	Картометрический	1.00	-
85	512639.40	1278702.55	-	-	Картометрический	1.00	-
86	512636.86	1278699.78	-	-	Картометрический	1.00	-
87	512636.73	1278699.64	-	-	Картометрический	1.00	-
88	512614.78	1278703.13	-	-	Картометрический	1.00	-
89	512573.79	1278709.94	-	-	Картометрический	1.00	-
90	512554.01	1278712.62	-	-	Картометрический	1.00	-
91	512395.80	1278737.02	-	-	Картометрический	1.00	-
92	512380.98	1278739.53	-	-	Картометрический	1.00	-
93	512351.45	1278744.51	-	-	Картометрический	1.00	-
94	512351.15	1278741.53	-	-	Аналитический	0.10	-
95	512316.76	1278746.42	-	-	Аналитический	0.10	-
96	512305.64	1278739.61	-	-	Аналитический	0.10	-
97	512288.31	1278734.42	-	-	Аналитический	0.10	-
98	512278.64	1278737.56	-	-	Аналитический	0.10	-
99	512245.35	1278644.44	-	-	Аналитический	0.10	-
100	512238.04	1278628.80	-	-	Картометрический	1.00	-
101	512231.27	1278609.27	-	-	Картометрический	1.00	-
102	512229.43	1278603.13	-	-	Картометрический	1.00	-
103	512228.11	1278598.72	-	-	Картометрический	1.00	-
104	512211.74	1278551.80	-	-	Картометрический	1.00	-
105	512236.42	1278543.12	-	-	Картометрический	1.00	-
106	512240.80	1278541.23	-	-	Картометрический	1.00	-
107	512259.06	1278533.40	-	-	Картометрический	1.00	-
108	512353.54	1278492.84	-	-	Аналитический	0.10	-
109	512440.82	1278454.77	-	-	Аналитический	0.10	-
110	512443.95	1278453.41	-	-	Картометрический	1.00	-
111	512467.45	1278443.13	-	-	Картометрический	1.00	-
112	512476.31	1278439.26	-	-	Картометрический	1.00	-
113	512508.13	1278425.35	-	-	Картометрический	1.00	-
114	512515.40	1278422.17	-	-	Картометрический	1.00	-
115	512541.36	1278411.72	-	-	Картометрический	1.00	-
116	512563.14	1278440.14	-	-	Картометрический	1.00	-
117	512572.62	1278457.19	-	-	Картометрический	1.00	-
118	512579.32	1278469.24	-	-	Картометрический	1.00	-
119	512587.88	1278484.64	-	-	Картометрический	1.00	-
120	512593.65	1278495.01	-	-	Картометрический	1.00	-
121	512613.67	1278531.01	-	-	Картометрический	1.00	-
122	512641.57	1278581.20	-	-	Картометрический	1.00	-
123	512669.43	1278660.30	-	-	Картометрический	1.00	-
124	512682.36	1278697.03	-	-	Картометрический	1.00	-

1	2	3	4	5	6	7	8
125	512690.01	1278745.83	-	-	Картометрический	1.00	-
84	512695.78	1278790.19	-	-	Картометрический	1.00	-
126	512785.60	1278634.77	-	-	Аналитический	0.10	-
127	512754.93	1278639.68	-	-	Аналитический	0.10	-
128	512748.67	1278614.49	-	-	Аналитический	0.10	-
129	512742.64	1278590.21	-	-	Аналитический	0.10	-
130	512691.98	1278601.90	-	-	Аналитический	0.10	-
131	512675.84	1278582.80	-	-	Аналитический	0.10	-
132	512639.10	1278479.87	-	-	Аналитический	0.10	-
133	512634.73	1278421.63	-	-	Аналитический	0.10	-
134	512612.41	1278347.73	-	-	Аналитический	0.10	-
135	512617.16	1278325.15	-	-	Аналитический	0.10	-
136	512623.96	1278318.72	-	-	Аналитический	0.10	-
137	512649.66	1278309.03	-	-	Аналитический	0.10	-
138	512643.92	1278293.80	-	-	Аналитический	0.10	-
139	512656.12	1278289.17	-	-	Аналитический	0.10	-
140	512667.10	1278318.29	-	-	Аналитический	0.10	-
141	512675.83	1278314.90	-	-	Аналитический	0.10	-
142	512675.40	1278313.61	-	-	Аналитический	0.10	-
143	512683.77	1278310.62	-	-	Аналитический	0.10	-
144	512684.19	1278311.59	-	-	Аналитический	0.10	-
145	512688.05	1278309.76	-	-	Аналитический	0.10	-
146	512691.43	1278317.04	-	-	Аналитический	0.10	-
147	512705.49	1278353.32	-	-	Аналитический	0.10	-
148	512723.07	1278402.40	-	-	Аналитический	0.10	-
149	512739.69	1278451.81	-	-	Аналитический	0.10	-
150	512757.01	1278514.84	-	-	Аналитический	0.10	-
151	512767.08	1278548.54	-	-	Аналитический	0.10	-
152	512768.55	1278553.78	-	-	Аналитический	0.10	-
153	512767.47	1278554.15	-	-	Аналитический	0.10	-
154	512781.28	1278613.10	-	-	Аналитический	0.10	-
126	512785.60	1278634.77	-	-	Аналитический	0.10	-
155	512638.24	1278191.61	-	-	Аналитический	0.10	-
156	512636.11	1278192.51	-	-	Аналитический	0.10	-
157	512626.62	1278196.52	-	-	Аналитический	0.10	-
158	512639.85	1278227.84	-	-	Аналитический	0.10	-
159	512642.10	1278239.05	-	-	Аналитический	0.10	-
160	512637.90	1278240.76	-	-	Аналитический	0.10	-
161	512635.24	1278239.78	-	-	Аналитический	0.10	-
162	512600.90	1278161.64	-	-	Картометрический	1.00	-
163	512598.96	1278157.42	-	-	Картометрический	1.00	-
164	512594.27	1278159.70	-	-	Картометрический	1.00	-
165	512590.00	1278150.38	-	-	Картометрический	1.00	-
166	512557.93	1278162.59	-	-	Картометрический	1.00	-
167	512530.14	1278174.40	-	-	Картометрический	1.00	-
168	512526.97	1278166.28	-	-	Картометрический	1.00	-

1	2	3	4	5	6	7	8
169	512510.45	1278172.88	-	-	Картометрический	1.00	-
170	512311.80	1277714.98	-	-	Картометрический	1.00	-
171	512307.09	1277704.09	-	-	Картометрический	1.00	-
172	512228.92	1277501.01	-	-	Картометрический	1.00	-
173	512203.03	1277433.75	-	-	Картометрический	1.00	-
174	512229.47	1277419.86	-	-	Картометрический	1.00	-
175	512247.13	1277452.99	-	-	Картометрический	1.00	-
176	512264.77	1277484.50	-	-	Картометрический	1.00	-
177	512264.91	1277484.76	-	-	Картометрический	1.00	-
178	512289.93	1277530.36	-	-	Картометрический	1.00	-
179	512349.47	1277638.43	-	-	Картометрический	1.00	-
180	512444.34	1277808.90	-	-	Картометрический	1.00	-
181	512475.89	1277872.53	-	-	Картометрический	1.00	-
182	512520.69	1277957.96	-	-	Картометрический	1.00	-
183	512558.01	1278028.85	-	-	Картометрический	1.00	-
184	512586.62	1278083.94	-	-	Картометрический	1.00	-
185	512620.68	1278151.46	-	-	Аналитический	0.10	-
155	512638.24	1278191.61	-	-	Аналитический	0.10	-
186	512563.89	1276174.43	-	-	Картометрический	1.00	-
187	512696.99	1276382.25	-	-	Картометрический	1.00	-
188	512645.00	1276418.84	-	-	Картометрический	1.00	-
189	512530.64	1276373.29	-	-	Картометрический	1.00	-
190	512400.98	1276466.26	-	-	Аналитический	0.10	-
191	512368.33	1276387.43	-	-	Аналитический	0.10	-
192	512256.20	1276458.02	-	-	Аналитический	0.10	-
193	512306.76	1276549.70	-	-	Аналитический	0.10	-
194	512266.99	1276653.09	-	-	Картометрический	1.00	-
195	512302.15	1276747.18	-	-	Аналитический	0.10	-
196	512302.15	1276781.37	-	-	Аналитический	0.10	-
197	512280.12	1276809.66	-	-	Аналитический	0.10	-
198	512295.34	1276838.46	-	-	Аналитический	0.10	-
199	512317.82	1276902.52	-	-	Аналитический	0.10	-
200	512249.24	1276927.64	-	-	Аналитический	0.10	-
201	512231.68	1276865.67	-	-	Аналитический	0.10	-
202	512202.06	1276742.16	-	-	Аналитический	0.10	-
203	512166.62	1276732.73	-	-	Картометрический	1.00	-
204	512080.39	1276703.63	-	-	Аналитический	0.10	-
205	512057.73	1276706.32	-	-	Аналитический	0.10	-
206	512041.92	1276705.03	-	-	Аналитический	0.10	-
207	512039.77	1276704.20	-	-	Аналитический	0.10	-
208	512034.99	1276702.18	-	-	Аналитический	0.10	-
209	512017.54	1276695.34	-	-	Картометрический	1.00	-
210	512007.70	1276588.13	-	-	Картометрический	1.00	-
211	512001.43	1276191.88	-	-	Картометрический	1.00	-
212	511979.83	1275932.29	-	-	Аналитический	0.10	-
213	511979.24	1275926.62	-	-	Аналитический	0.10	-
214	512154.52	1275932.11	-	-	Картометрический	1.00	-

1	2	3	4	5	6	7	8
215	512159.36	1275932.26	-	-	Картометрический	1.00	-
216	512194.86	1275933.37	-	-	Картометрический	1.00	-
217	512194.69	1275937.36	-	-	Аналитический	0.10	-
218	512186.86	1276130.29	-	-	Аналитический	0.10	-
219	512184.75	1276182.28	-	-	Картометрический	1.00	-
220	512227.97	1276299.84	-	-	Картометрический	1.00	-
186	512563.89	1276174.43	-	-	Картометрический	1.00	-
221	512025.06	1277078.40	-	-	Картометрический	1.00	-
222	512026.77	1277103.65	-	-	Картометрический	1.00	-
223	512067.04	1277214.65	-	-	Картометрический	1.00	-
224	512080.15	1277251.13	-	-	Картометрический	1.00	-
225	512111.50	1277330.90	-	-	Картометрический	1.00	-
226	512181.89	1277508.96	-	-	Картометрический	1.00	-
227	512202.75	1277559.68	-	-	Картометрический	1.00	-
228	512276.94	1277743.04	-	-	Картометрический	1.00	-
229	512303.56	1277807.78	-	-	Картометрический	1.00	-
230	512232.18	1277661.22	-	-	Аналитический	0.10	-
231	512172.23	1277516.43	-	-	Аналитический	0.10	-
232	512119.05	1277388.00	-	-	Аналитический	0.10	-
233	512077.68	1277315.04	-	-	Аналитический	0.10	-
234	512044.31	1277263.88	-	-	Аналитический	0.10	-
235	512035.07	1277249.70	-	-	Картометрический	1.00	-
236	511764.04	1276936.91	-	-	Картометрический	1.00	-
237	511704.67	1276868.40	-	-	Аналитический	0.10	-
238	511687.72	1277029.66	-	-	Картометрический	1.00	-
239	511667.37	1277020.32	-	-	Картометрический	1.00	-
240	511645.75	1277010.40	-	-	Картометрический	1.00	-
241	511529.32	1276969.16	-	-	Картометрический	1.00	-
242	511499.48	1276951.07	-	-	Картометрический	1.00	-
243	511469.83	1276922.04	-	-	Аналитический	0.20	-
244	511429.39	1276877.99	-	-	Аналитический	0.20	-
245	511361.56	1276796.74	-	-	Картометрический	1.00	-
246	511335.28	1276773.59	-	-	Картометрический	1.00	-
247	511200.92	1276620.11	-	-	Картометрический	1.00	-
248	511100.80	1276513.52	-	-	Аналитический	0.20	-
249	511002.35	1276519.81	-	-	Картометрический	1.00	-
250	510931.99	1276519.60	-	-	Картометрический	1.00	-
251	510919.91	1276275.09	-	-	Картометрический	1.00	-
252	510833.47	1276264.49	-	-	Аналитический	0.10	-
253	510822.39	1276262.94	-	-	Аналитический	0.10	-
254	510831.78	1276192.25	-	-	Аналитический	0.10	-
255	510841.75	1276194.59	-	-	Картометрический	1.00	-
256	510852.13	1276125.12	-	-	Аналитический	0.10	-
257	510846.87	1276126.09	-	-	Аналитический	0.10	-
258	510847.29	1276121.21	-	-	Аналитический	0.10	-
259	510851.46	1276110.46	-	-	Аналитический	0.10	-
260	510854.47	1276109.46	-	-	Аналитический	0.10	-

1	2	3	4	5	6	7	8
261	510910.46	1276040.80	-	-	Картометрический	1.00	-
262	510982.81	1275958.29	-	-	Картометрический	1.00	-
263	511126.44	1276114.95	-	-	Картометрический	1.00	-
264	511140.52	1276087.72	-	-	Картометрический	1.00	-
265	511169.49	1276103.71	-	-	Картометрический	1.00	-
266	511379.45	1276329.95	-	-	Картометрический	1.00	-
267	511472.60	1276267.78	-	-	Картометрический	1.00	-
268	511508.53	1276291.36	-	-	Картометрический	1.00	-
269	511532.36	1276307.00	-	-	Картометрический	1.00	-
270	511655.83	1276558.96	-	-	Картометрический	1.00	-
271	511664.91	1276554.77	-	-	Картометрический	1.00	-
272	511760.61	1276510.68	-	-	Картометрический	1.00	-
273	511777.82	1276502.75	-	-	Картометрический	1.00	-
274	511792.74	1276531.30	-	-	Картометрический	1.00	-
275	511861.57	1276666.15	-	-	Картометрический	1.00	-
276	511914.93	1276771.11	-	-	Картометрический	1.00	-
277	511925.63	1276794.67	-	-	Картометрический	1.00	-
278	511931.66	1276813.31	-	-	Картометрический	1.00	-
279	511944.98	1276851.90	-	-	Картометрический	1.00	-
280	511948.36	1276870.87	-	-	Картометрический	1.00	-
281	511955.31	1276937.69	-	-	Картометрический	1.00	-
282	511964.16	1276984.91	-	-	Картометрический	1.00	-
283	511972.17	1277014.00	-	-	Картометрический	1.00	-
284	511979.34	1277035.92	-	-	Картометрический	1.00	-
285	511987.98	1277053.62	-	-	Картометрический	1.00	-
286	511996.13	1277065.98	-	-	Картометрический	1.00	-
287	512002.41	1277071.70	-	-	Картометрический	1.00	-
288	512017.97	1277078.27	-	-	Картометрический	1.00	-
221	512025.06	1277078.40	-	-	Картометрический	1.00	-
3. Сведения о характерных точках части (частей) границы объекта							
Часть №							
-	-	-	-	-	-	-	-

».

Приложение № 8
к приказу министерства
архитектуры и градостроительства
Воронежской области
от 08.11.2023 № 45-01-04/1079

«ГРАФИЧЕСКОЕ ОПИСАНИЕ
местоположения границ
Зона улиц, дорог, инженерной и транспортной инфраструктуры
рабочего посёлка Латная – ИТ1/1

(наименование объекта, местоположение границ которого описано
(далее - объект)

Раздел 1

Сведения об объекте		
№ п/п	Характеристики объекта	Описание характеристик
1	2	3
1	Местоположение объекта	Воронежская область, Семилукский муниципальный район, Латненское городское поселение, рабочий посёлок Латная
2	Площадь объекта ± величина погрешности определения площади ($P \pm \Delta P$)	-
3	Иные характеристики объекта	-

Раздел 2

Сведения о местоположении границ объекта					
1. Система координат: МСК - 36, зона 1					
2. Сведения о характерных точках границ объекта					
Обозначение характерных точек границ	Координаты, м		Метод определения координат характерной точки	Средняя квадратическая погрешность положения характерной точки (Mt), м	Описание обозначения точки на местности (при наличии)
	X	Y			
1	2	3	4	5	6
-	-	-	-	-	-
3. Сведения о характерных точках части (частей) границы объекта					
Обозначение характерных точек части границы	Координаты, м		Метод определения координат характерной точки	Средняя квадратическая погрешность положения характерной точки (Mt), м	Описание обозначения точки на местности (при наличии)
	X	Y			
1	2	3	4	5	6
Часть №					
-	-	-	-	-	-

Раздел 3

Сведения о местоположении измененных (уточненных) границ объекта							
1. Система координат: МСК - 36, зона 1							
2. Сведения о характерных точках границ объекта							
Обозначение характерных точек границ	Существующие координаты, м		Измененные (уточненные) координаты, м		Метод определения координат характерной точки	Средняя квадратическая погрешность положения характерной точки (Mt), м	Описание обозначения точки на местности (при наличии)
	X	Y	X	Y			
1	2	3	4	5	6	7	8
1	513824.97	1278104.43	-	-	Аналитический	0.50	-
2	513978.44	1278102.24	-	-	Аналитический	0.50	-
3	513627.27	1278159.44	-	-	Картометрический	1.00	-
4	513590.99	1278164.61	-	-	Картометрический	1.00	-
5	513523.12	1278175.84	-	-	Картометрический	1.00	-
6	513481.19	1278180.94	-	-	Картометрический	1.00	-
7	513432.52	1278190.01	-	-	Картометрический	1.00	-
8	513422.18	1278191.96	-	-	Картометрический	1.00	-
9	513423.37	1278200.28	-	-	Картометрический	1.00	-
10	513414.81	1278201.87	-	-	Картометрический	1.00	-
11	513411.19	1278194.09	-	-	Картометрический	1.00	-
12	513399.96	1278194.45	-	-	Картометрический	1.00	-
13	513322.21	1278205.66	-	-	Картометрический	1.00	-
14	513294.04	1278210.33	-	-	Картометрический	1.00	-
15	513259.88	1278214.99	-	-	Картометрический	1.00	-
16	513250.79	1278217.02	-	-	Аналитический	0.10	-
17	513240.96	1278219.21	-	-	Аналитический	0.10	-
18	513240.66	1278219.26	-	-	Аналитический	0.10	-
19	513191.37	1278227.83	-	-	Картометрический	1.00	-
20	513147.69	1278234.17	-	-	Картометрический	1.00	-
21	513126.10	1278237.94	-	-	Аналитический	0.10	-
22	513107.80	1278240.72	-	-	Аналитический	0.10	-
23	513078.15	1278245.31	-	-	Картометрический	1.00	-
24	513039.63	1278251.18	-	-	Картометрический	1.00	-
25	513003.68	1278257.51	-	-	Картометрический	1.00	-
26	513010.40	1278266.80	-	-	Картометрический	1.00	-
27	513005.14	1278273.08	-	-	Картометрический	1.00	-
28	512996.28	1278262.32	-	-	Картометрический	1.00	-
29	512993.93	1278262.60	-	-	Картометрический	1.00	-
30	512972.20	1278265.03	-	-	Картометрический	1.00	-
31	512955.34	1278266.68	-	-	Картометрический	1.00	-
32	512946.08	1278267.97	-	-	Картометрический	1.00	-
33	512918.96	1278271.49	-	-	Картометрический	1.00	-
34	512893.32	1278275.65	-	-	Картометрический	1.00	-

1	2	3	4	5	6	7	8
35	512852.47	1278277.23	-	-	Аналитический	0.10	-
36	512849.72	1278276.81	-	-	Аналитический	0.10	-
37	512821.32	1278274.14	-	-	Аналитический	0.10	-
38	512809.30	1278273.99	-	-	Аналитический	0.10	-
39	512785.69	1278274.01	-	-	Картометрический	1.00	-
40	512761.82	1278274.18	-	-	Аналитический	0.10	-
41	512761.59	1278273.41	-	-	Аналитический	0.10	-
42	512757.57	1278271.35	-	-	Аналитический	0.10	-
43	512733.72	1278278.40	-	-	Аналитический	0.10	-
44	512731.27	1278279.12	-	-	Картометрический	1.00	-
45	512714.17	1278285.14	-	-	Картометрический	1.00	-
46	512706.52	1278291.94	-	-	Картометрический	1.00	-
47	512729.91	1278352.67	-	-	Картометрический	1.00	-
48	512745.49	1278397.31	-	-	Картометрический	1.00	-
49	512760.65	1278443.35	-	-	Картометрический	1.00	-
50	512773.85	1278491.79	-	-	Картометрический	1.00	-
51	512781.91	1278524.36	-	-	Картометрический	1.00	-
52	512793.35	1278570.37	-	-	Картометрический	1.00	-
53	512804.27	1278615.82	-	-	Картометрический	1.00	-
54	512821.66	1278704.51	-	-	Картометрический	1.00	-
55	512844.43	1278832.85	-	-	Картометрический	1.00	-
56	512850.82	1278869.14	-	-	Картометрический	1.00	-
57	512863.54	1278930.41	-	-	Картометрический	1.00	-
58	512877.32	1278985.28	-	-	Картометрический	1.00	-
59	512888.61	1279017.78	-	-	Картометрический	1.00	-
60	512970.82	1279232.65	-	-	Картометрический	1.00	-
61	512975.89	1279248.54	-	-	Картометрический	1.00	-
62	512981.81	1279257.20	-	-	Картометрический	1.00	-
63	512992.18	1279273.06	-	-	Картометрический	1.00	-
64	513004.10	1279297.13	-	-	Картометрический	1.00	-
65	513028.53	1279349.91	-	-	Картометрический	1.00	-
66	513040.74	1279376.84	-	-	Картометрический	1.00	-
67	513056.11	1279403.55	-	-	Картометрический	1.00	-
68	513166.22	1279583.68	-	-	Картометрический	1.00	-
69	513211.35	1279655.46	-	-	Картометрический	1.00	-
70	513234.88	1279685.68	-	-	Картометрический	1.00	-
71	513248.27	1279699.66	-	-	Картометрический	1.00	-
72	513257.35	1279705.57	-	-	Картометрический	1.00	-
73	513260.41	1279705.66	-	-	Картометрический	1.00	-
74	513265.71	1279703.27	-	-	Картометрический	1.00	-
75	513273.67	1279704.44	-	-	Картометрический	1.00	-
76	513272.52	1279708.12	-	-	Картометрический	1.00	-
77	513273.30	1279709.64	-	-	Картометрический	1.00	-
78	513293.07	1279712.64	-	-	Картометрический	1.00	-
79	513300.21	1279715.45	-	-	Картометрический	1.00	-
80	513303.93	1279715.48	-	-	Картометрический	1.00	-
81	513324.65	1279724.46	-	-	Картометрический	1.00	-
82	513333.47	1279728.54	-	-	Картометрический	1.00	-

1	2	3	4	5	6	7	8
83	513340.60	1279733.94	-	-	Картометрический	1.00	-
84	513353.76	1279741.49	513353.77	1279741.49	Картометрический	1.00	-
85			513364.47	1279749.9	Картометрический	1.00	-
86			513361.73	1279753	Картометрический	1.00	-
87	513353.10	1279744.80	-	-	Аналитический	0.10	-
88	513350.58	1279747.40	-	-	Картометрический	1.00	-
89	513347.21	1279750.91	-	-	Аналитический	0.10	-
90	513346.21	1279752.00	-	-	Картометрический	1.00	-
91	513328.07	1279739.96	-	-	Картометрический	1.00	-
92	513313.52	1279731.49	-	-	Картометрический	1.00	-
93	513294.75	1279725.93	-	-	Картометрический	1.00	-
94	513277.17	1279724.05	-	-	Картометрический	1.00	-
95	513262.03	1279722.38	-	-	Картометрический	1.00	-
96	513251.74	1279717.92	-	-	Картометрический	1.00	-
97	513204.19	1279667.82	-	-	Картометрический	1.00	-
98	513156.43	1279593.63	-	-	Картометрический	1.00	-
99	513031.20	1279384.11	-	-	Картометрический	1.00	-
100	513015.01	1279350.70	-	-	Картометрический	1.00	-
101	512997.88	1279308.35	-	-	Картометрический	1.00	-
102	512982.57	1279282.08	-	-	Картометрический	1.00	-
103	512976.78	1279271.29	-	-	Картометрический	1.00	-
104	512976.77	1279271.25	-	-	Картометрический	1.00	-
105	512958.86	1279233.05	-	-	Картометрический	1.00	-
106	512882.76	1279070.59	-	-	Картометрический	1.00	-
107	512855.89	1278991.14	-	-	Картометрический	1.00	-
108	512842.49	1278938.55	-	-	Картометрический	1.00	-
109	512829.90	1278877.58	-	-	Картометрический	1.00	-
110	512825.44	1278851.63	-	-	Картометрический	1.00	-
111	512799.89	1278711.71	-	-	Картометрический	1.00	-
112	512785.60	1278634.77	-	-	Аналитический	0.10	-
113	512781.28	1278613.10	-	-	Аналитический	0.10	-
114	512767.47	1278554.15	-	-	Аналитический	0.10	-
115	512768.55	1278553.78	-	-	Аналитический	0.10	-
116	512767.08	1278548.54	-	-	Аналитический	0.10	-
117	512757.01	1278514.84	-	-	Аналитический	0.10	-
118	512739.69	1278451.81	-	-	Аналитический	0.10	-
119	512723.07	1278402.40	-	-	Аналитический	0.10	-
120	512705.49	1278353.32	-	-	Аналитический	0.10	-
121	512691.43	1278317.04	-	-	Аналитический	0.10	-
122	512688.05	1278309.76	-	-	Аналитический	0.10	-
123	512688.66	1278300.02	-	-	Картометрический	1.00	-
124	512668.63	1278247.32	-	-	Картометрический	1.00	-
125	512645.74	1278208.73	-	-	Картометрический	1.00	-
126	512620.68	1278151.46	-	-	Аналитический	0.10	-
127	512586.62	1278083.94	-	-	Картометрический	1.00	-
128	512558.01	1278028.85	-	-	Картометрический	1.00	-
129	512520.69	1277957.96	-	-	Картометрический	1.00	-
130	512475.89	1277872.53	-	-	Картометрический	1.00	-

1	2	3	4	5	6	7	8
131	512444.34	1277808.90	-	-	Картометрический	1.00	-
132	512349.47	1277638.43	-	-	Картометрический	1.00	-
133	512289.93	1277530.36	-	-	Картометрический	1.00	-
134	512264.91	1277484.76	-	-	Картометрический	1.00	-
135	512264.77	1277484.50	-	-	Картометрический	1.00	-
136	512247.13	1277452.99	-	-	Картометрический	1.00	-
137	512229.47	1277419.86	-	-	Картометрический	1.00	-
138	512113.97	1277166.95	-	-	Картометрический	1.00	-
139	512092.72	1277073.20	-	-	Картометрический	1.00	-
140	512069.29	1276970.76	-	-	Картометрический	1.00	-
141	512096.40	1277066.74	-	-	Картометрический	1.00	-
142	512126.72	1277154.93	-	-	Картометрический	1.00	-
143	512136.36	1277179.70	-	-	Картометрический	1.00	-
144	512150.60	1277212.86	-	-	Картометрический	1.00	-
145	512238.91	1277383.96	-	-	Картометрический	1.00	-
146	512308.51	1277518.43	-	-	Картометрический	1.00	-
147	512367.70	1277626.15	-	-	Картометрический	1.00	-
148	512468.02	1277814.11	-	-	Картометрический	1.00	-
149	512611.14	1278087.27	-	-	Картометрический	1.00	-
150	512660.78	1278189.37	-	-	Аналитический	0.10	-
151	512665.21	1278198.49	-	-	Аналитический	0.10	-
152	512696.02	1278265.05	-	-	Аналитический	0.10	-
153	512709.20	1278268.49	-	-	Картометрический	1.00	-
154	512720.61	1278266.43	-	-	Картометрический	1.00	-
155	512743.45	1278264.11	-	-	Картометрический	1.00	-
156	512768.09	1278259.02	-	-	Картометрический	1.00	-
157	512813.97	1278258.30	-	-	Картометрический	1.00	-
158	512849.17	1278260.11	-	-	Аналитический	0.10	-
159	512876.54	1278262.58	-	-	Аналитический	0.10	-
160	512882.18	1278262.66	-	-	Картометрический	1.00	-
161	512909.87	1278259.48	-	-	Картометрический	1.00	-
162	512937.15	1278254.98	-	-	Картометрический	1.00	-
163	512954.13	1278252.29	-	-	Картометрический	1.00	-
164	512960.27	1278251.98	-	-	Картометрический	1.00	-
165	512965.40	1278249.70	-	-	Аналитический	0.10	-
166	512975.76	1278247.46	-	-	Аналитический	0.10	-
167	512975.09	1278238.27	-	-	Картометрический	1.00	-
168	512981.68	1278236.89	-	-	Картометрический	1.00	-
169	512985.73	1278246.53	-	-	Картометрический	1.00	-
170	513062.09	1278234.25	-	-	Картометрический	1.00	-
171	513103.88	1278225.85	-	-	Картометрический	1.00	-
172	513115.15	1278224.00	-	-	Картометрический	1.00	-
173	513199.44	1278210.69	-	-	Картометрический	1.00	-
174	513246.22	1278201.33	-	-	Картометрический	1.00	-
175	513248.93	1278198.34	-	-	Картометрический	1.00	-
176	513250.70	1278186.87	-	-	Картометрический	1.00	-
177	513261.88	1278184.85	-	-	Картометрический	1.00	-
178	513265.59	1278195.93	-	-	Картометрический	1.00	-

1	2	3	4	5	6	7	8
179	513270.48	1278197.78	-	-	Картометрический	1.00	-
180	513298.74	1278194.25	-	-	Картометрический	1.00	-
181	513399.06	1278177.94	-	-	Картометрический	1.00	-
182	513507.23	1278161.02	-	-	Картометрический	1.00	-
183	513590.83	1278144.46	-	-	Картометрический	1.00	-
184	513624.34	1278138.83	-	-	Картометрический	1.00	-
1	513824.97	1278104.43	-	-	Аналитический	0.50	-
185	513231.45	1279803.73	-	-	Аналитический	0.10	-
186	513233.32	1279812.61	-	-	Аналитический	0.10	-
187	513245.01	1279868.06	-	-	Аналитический	0.10	-
188	513179.58	1279781.69	-	-	Картометрический	1.00	-
189	513137.23	1279728.48	-	-	Картометрический	1.00	-
190	513112.53	1279694.54	-	-	Картометрический	1.00	-
191	513079.38	1279647.10	-	-	Картометрический	1.00	-
192	512997.49	1279523.69	-	-	Картометрический	1.00	-
193	512952.97	1279454.02	-	-	Картометрический	1.00	-
194	512933.92	1279422.73	-	-	Картометрический	1.00	-
195	512926.07	1279393.42	-	-	Картометрический	1.00	-
196	512923.38	1279376.12	-	-	Картометрический	1.00	-
197	512921.83	1279359.09	-	-	Картометрический	1.00	-
198	512920.06	1279344.86	-	-	Картометрический	1.00	-
199	512919.01	1279332.45	-	-	Картометрический	1.00	-
200	512918.92	1279322.70	-	-	Картометрический	1.00	-
201	512920.12	1279313.06	-	-	Картометрический	1.00	-
202	512922.66	1279305.65	-	-	Картометрический	1.00	-
203	512936.81	1279337.90	-	-	Картометрический	1.00	-
204	512953.19	1279356.36	-	-	Картометрический	1.00	-
205	512985.00	1279427.00	-	-	Картометрический	1.00	-
206	512993.00	1279446.00	-	-	Картометрический	1.00	-
207	513121.00	1279644.00	-	-	Картометрический	1.00	-
208	513169.00	1279707.00	-	-	Картометрический	1.00	-
209	513227.00	1279782.00	-	-	Картометрический	1.00	-
210	513221.18	1279792.78	-	-	Картометрический	1.00	-
185	513231.45	1279803.73	-	-	Аналитический	0.10	-
211	511665.08	1279133.18	-	-	Аналитический	0.10	-
212	511661.42	1279156.20	-	-	Аналитический	0.10	-
213	511657.35	1279183.36	-	-	Аналитический	0.10	-
214	511638.11	1279188.60	-	-	Аналитический	0.10	-
215	511635.51	1279189.31	-	-	Аналитический	0.10	-
216	511587.02	1279202.53	-	-	Аналитический	0.10	-
217	511585.74	1279193.81	-	-	Аналитический	0.10	-
218	511584.90	1279189.10	-	-	Аналитический	0.10	-
219	511546.22	1279202.01	-	-	Аналитический	0.10	-
220	511492.66	1279205.18	-	-	Аналитический	0.10	-
221	511489.97	1279160.83	-	-	Аналитический	0.10	-
222	511575.97	1279151.14	-	-	Аналитический	0.10	-

1	2	3	4	5	6	7	8
223	511579.16	1279150.67	-	-	Аналитический	0.10	-
224	511582.95	1279149.77	-	-	Аналитический	0.10	-
225	511588.61	1279149.20	-	-	Аналитический	0.10	-
226	511598.58	1279148.81	-	-	Аналитический	0.10	-
227	511600.20	1279160.29	-	-	Аналитический	0.10	-
228	511620.95	1279154.86	-	-	Аналитический	0.10	-
229	511623.67	1279153.87	-	-	Аналитический	0.10	-
230	511642.65	1279146.92	-	-	Аналитический	0.10	-
231	511645.42	1279145.67	-	-	Аналитический	0.10	-
232	511663.39	1279136.04	-	-	Аналитический	0.10	-
211	511665.08	1279133.18	-	-	Аналитический	0.10	-
233	511557.39	1278061.43	-	-	Аналитический	0.10	-
234	511692.39	1278261.49	-	-	Аналитический	0.10	-
235	511583.16	1278324.78	-	-	Аналитический	0.10	-
236	511448.59	1278124.79	-	-	Аналитический	0.10	-
233	511557.39	1278061.43	-	-	Аналитический	0.10	-
237	511960.97	1276793.83	-	-	Картометрический	1.00	-
238	512019.21	1277056.44	-	-	Картометрический	1.00	-
239	512020.53	1277056.62	-	-	Картометрический	1.00	-
240	512025.06	1277078.40	-	-	Картометрический	1.00	-
241	512017.97	1277078.27	-	-	Картометрический	1.00	-
242	512002.41	1277071.70	-	-	Картометрический	1.00	-
243	511996.13	1277065.98	-	-	Картометрический	1.00	-
244	511987.98	1277053.62	-	-	Картометрический	1.00	-
245	511979.34	1277035.92	-	-	Картометрический	1.00	-
246	511972.17	1277014.00	-	-	Картометрический	1.00	-
247	511964.16	1276984.91	-	-	Картометрический	1.00	-
248	511955.31	1276937.69	-	-	Картометрический	1.00	-
249	511948.36	1276870.87	-	-	Картометрический	1.00	-
250	511944.98	1276851.90	-	-	Картометрический	1.00	-
251	511931.66	1276813.31	-	-	Картометрический	1.00	-
252	511925.63	1276794.67	-	-	Картометрический	1.00	-
253	511914.93	1276771.11	-	-	Картометрический	1.00	-
254	511861.57	1276666.15	-	-	Картометрический	1.00	-
255	511792.74	1276531.30	-	-	Картометрический	1.00	-
256	511777.82	1276502.75	-	-	Картометрический	1.00	-
257	511797.36	1276493.73	-	-	Аналитический	0.50	-
258	511809.26	1276515.41	-	-	Картометрический	1.00	-
259	511879.66	1276656.27	-	-	Картометрический	1.00	-
260	511933.56	1276760.86	-	-	Картометрический	1.00	-
261	511945.01	1276786.85	-	-	Картометрический	1.00	-
237	511960.97	1276793.83	-	-	Картометрический	1.00	-
3. Сведения о характерных точках части (частей) границы объекта							
Часть №							
-	-	-	-	-	-	-	-