



**МИНИСТЕРСТВО  
АРХИТЕКТУРЫ И ГРАДОСТРОИТЕЛЬСТВА  
ВОРОНЕЖСКОЙ ОБЛАСТИ**

Правовое управление правительства  
Воронежской области

**ЗАРЕГИСТРИРОВАНО**

« 22 » 11 2023 г.

Регистрационный номер № 1519

**ПРИКАЗ**

13.11.2023

№ 45-01-04/1115

г. Воронеж

**О внесении изменений в правила землепользования и застройки  
Пригородного сельского поселения Калачеевского муниципального  
района Воронежской области**

В соответствии с Градостроительным кодексом Российской Федерации, Федеральным законом от 06.10.2003 № 131-ФЗ «Об общих принципах организации местного самоуправления в Российской Федерации», законами Воронежской области от 07.07.2006 № 61-ОЗ «О регулировании градостроительной деятельности в Воронежской области», от 20.12.2018 № 173-ОЗ «О перераспределении полномочий по утверждению правил землепользования и застройки между органами местного самоуправления поселений Воронежской области, городского округа город Нововоронеж, Борисоглебского городского округа и исполнительными органами государственной власти Воронежской области», постановлением Правительства Воронежской области от 31.12.2014 № 1240 «Об утверждении Положения о министерстве архитектуры и градостроительства Воронежской области», на основании приказов департамента архитектуры и градостроительства Воронежской области от 05.07.2021 № 45-01-04/753 «О подготовке проектов о внесении изменений в правила землепользования и застройки поселений Аннинского, Бобровского, Богучарского, Бутурлиновского, Верхнемамонского, Верхнехавского, Калачеевского,

Каширского, Лискинского, Нижнедевицкого, Новоусманского, Новохопёрского, Ольховатского, Острогожского, Павловского, Петропавловского, Поворинского, Подгоренского, Рамонского, Репьёвского, Россошанского, Семилукского, Таловского, Эртильского муниципальных районов Воронежской области», от 07.03.2023 № 45-01-04/146 «О подготовке проектов о внесении изменений в правила землепользования и застройки поселений Аннинского, Бобровского, Грибановского, Калачеевского, Новоусманского, Новохопёрского, Петропавловского, Таловского, Терновского муниципальных районов Воронежской области», с учетом заключения о результатах публичных слушаний от 18.11.2022, 21.08.2023

п р и к а з ы в а ю:

1. Внести в приказ департамента архитектуры и градостроительства Воронежской области от 26.02.2021 № 45-01-04/151 «Об утверждении правил землепользования и застройки Пригородного сельского поселения Калачеевского муниципального района Воронежской области» следующие изменения:

1.1. В преамбуле приказа:

1.1.1. Слово «правительства» заменить словом «Правительства».

1.1.2. Слова «Положения о департаменте» заменить словами «Положения о министерстве».

1.2. В пункте 3 слова «руководителя департамента» заменить словом «министра».

1.3. В правилах землепользования и застройки Пригородного сельского поселения Калачеевского муниципального района Воронежской области (далее – Правила):

1.3.1. В пункте 1 раздела 1 части I Правил и далее по тексту слово «департамента» в соответствующем падеже заменить словом «министерства» в соответствующем падеже.

1.3.2. В подпункте 1 пункта 7 раздела 2 части I Правил слова «пунктом 6.1 статьи 26.3 Федерального закона от 06.10.1999 № 184-ФЗ «Об общих принципах организации законодательных (представительных) и исполнительных органов государственной власти субъектов Российской Федерации» заменить словами «частью 3 статьи 6 Федерального закона от 21.12.2021 № 414-ФЗ «Об общих принципах организации публичной власти в субъектах Российской Федерации».

1.4. В пункте 17 части II Правил:

1.4.1. В подпункте 1 карту градостроительного зонирования территории Пригородного сельского поселения Калачеевского муниципального района Воронежской области изложить в редакции согласно приложению № 1 к настоящему приказу.

1.4.2. В подпункте 2 карту градостроительного зонирования с отображением зон с особыми условиями использования территории Пригородного сельского поселения Калачеевского муниципального района Воронежской области изложить в редакции согласно приложению № 2 к настоящему приказу.

1.5. В пункте 18 части II Правил:

1.5.1. В таблице подпункта 1 после строки одиннадцатой дополнить строкой следующего содержания:

«

Зона железнодорожного транспорта	<b>ИТ2</b>
----------------------------------	------------

».

1.5.2. В таблице подпункта 2 после строки четырнадцатой дополнить строкой следующего содержания:

«

Зона железнодорожного транспорта за границами населенных пунктов	<b>ИТ2</b>
--	------------

».

1.6. Подпункт 2 пункта 20 части III Правил изложить в следующей редакции:

«2. Виды разрешенного использования (далее – ВРИ) земельных участков в настоящих Правилах определяются в соответствии с приказом Федеральной службы государственной регистрации, кадастра и картографии от 10.11.2020 № П/0412 «Об утверждении классификатора видов разрешенного использования земельных участков».».

1.7. В пункте 21 части III Правил:

1.7.1. В подпункте 1:

1.7.1.1. Строки 1 – 3 таблицы изложить в следующей редакции:

«

1	2.1	Для индивидуального жилищного строительства	400	5000	50%	3 этажа*	3 метра**
2	2.3	Блокированная жилая застройка	80	3000	50%	3 этажа*	3 метра**; 0 метров – при примыкании к соседним зданиям
3	2.2	Для ведения личного подсобного хозяйства (приусадебный земельный участок)	300	5000	30%	3 этажа*	3 метра**

».

1.7.1.2. Дополнить таблицу после строки 3 строкой 3<sup>1</sup> следующего содержания:

«

3 <sup>1</sup>	2.7.2	Размещение гаражей для собственных нужд	не подлежат установлению				
----------------	-------	---	--------------------------	--	--	--	--

».

1.7.1.3. После таблицы дополнить абзацами следующего содержания:

«\* для вспомогательных видов – 1 этаж;

\*\* от вспомогательных видов – 1 метр.

Не допускается размещать со стороны улицы вспомогательные строения, за исключением гаражей. Допускается блокировка хозяйственных построек на смежных земельных участках по взаимному согласию домовладельцев с учетом требований пожарной безопасности.».

1.7.2. В подпункте 1 и далее по тексту слова «, устанавливаемые в соответствии с законодательством Российской Федерации, определяются пунктом» заменить словами «в зонах с особыми условиями использования территории устанавливаются в соответствии с законодательством Российской

Федерации. Перечень зон с особыми условиями использования территории и основания установления ограничений приведены в пункте».

1.7.3. В подпункте 2:

1.7.3.1. Строки 2 – 4 таблицы изложить в следующей редакции:

«

2	2.1	Для индивидуального жилищного строительства	300	3000	50%	3 этажа*	3 метра**
3	2.2	Для ведения личного подсобного хозяйства (приусадебный земельный участок)	300	5000	30%	3 этажа*	3 метра**
4	2.3	Блокированная жилая застройка	80	3000	50%	3 этажа*	3 метра**; 0 метров – при примыкании к соседним зданиям

».

1.7.3.2. Дополнить таблицу после строки 4 строкой 4<sup>1</sup> следующего содержания:

«

4 <sup>1</sup>	2.7.2	Размещение гаражей для собственных нужд	не подлежат установлению				
----------------	-------	---	--------------------------	--	--	--	--

».

1.7.3.3. После таблицы дополнить абзацами следующего содержания:

«\* для вспомогательных видов – 1 этаж;

\*\* от вспомогательных видов – 1 метр.

Не допускается размещать со стороны улицы вспомогательные строения, за исключением гаражей. Допускается блокировка хозяйственных построек на смежных земельных участках по взаимному согласию домовладельцев с учетом требований пожарной безопасности.».

1.7.4. В таблице подпункта 4 и далее по тексту слово «Склады» заменить словом «Склад».

1.7.5. Таблицу подпункта 6 после строки 7 дополнить строками 8 - 11 следующего содержания:

«

8	4.9.1.1	Заправка транспортных средств	не подлежат установлению			1 этаж	3 метра
9	4.9.1.2	Обеспечение дорожного отдыха	600	не подлежит установлению	45%	3 этажа	3 метра

10	4.9.1.3	Автомобильные мойки	не подлежат установлению	1 этаж	3 метра
11	4.9.1.4	Ремонт автомобилей	не подлежат установлению	1 этаж	3 метра

».

1.7.6. После подпункта 6 дополнить подпунктом 6<sup>1</sup> следующего содержания:

**«6<sup>1</sup>. Градостроительный регламент территориальной зоны ИТ2**

№ п/п	Код ВРИ	Наименование ВРИ	Предельные (минимальные и (или) максимальные) размеры земельных участков, в том числе их площадь, м <sup>2</sup>		Максимальный процент застройки в границах земельного участка	Предельное количество этажей или предельная высота зданий, строений, сооружений	Минимальные отступы от границ земельных участков в целях определения мест допустимого размещения зданий, строений, сооружений, за пределами которых запрещено строительство зданий, строений, сооружений
			min	max			
<b>ОСНОВНЫЕ ВИДЫ РАЗРЕШЕННОГО ИСПОЛЬЗОВАНИЯ ЗЕМЕЛЬНЫХ УЧАСТКОВ И ОБЪЕКТОВ КАПИТАЛЬНОГО СТРОИТЕЛЬСТВА</b>							
1	7.1	Железнодорожный транспорт	не подлежат установлению				3 метра
2	3.1.1	Предоставление коммунальных услуг	не подлежат установлению				
<b>УСЛОВНО РАЗРЕШЕННЫЕ ВИДЫ ИСПОЛЬЗОВАНИЯ ЗЕМЕЛЬНЫХ УЧАСТКОВ И ОБЪЕКТОВ КАПИТАЛЬНОГО СТРОИТЕЛЬСТВА</b>							
3	Не устанавливаются						

Ограничения использования земельных участков и объектов капитального строительства в зонах с особыми условиями использования территории устанавливаются в соответствии с законодательством Российской Федерации. Перечень зон с особыми условиями использования территории и основания установления ограничений приведены в пункте 22 настоящих Правил.».

1.7.7. В таблице подпункта 13 строку 2 изложить в следующей редакции:

«

2	13.2	Ведение садоводства	400	2000	30%	3 этажа /13 метров	3 метра
---	------	---------------------	-----	------	-----	--------------------	---------

».

1.8. Пункт 22 части III Правил изложить в следующей редакции:

**«22. Перечень зон с особыми условиями использования территории и основания установления ограничений использования земельных участков и объектов капитального строительства на территории Пригородного сельского поселения Калачеевского муниципального района Воронежской области**

№ п/п	Вид зоны	Основания установления ограничений использования земельных участков и объектов капитального строительства
1	2	3
1	Охранная зона объектов электроэнергетики (объектов электросетевого хозяйства и объектов по производству электрической энергии)	<p>Постановление Правительства Российской Федерации от 24.02.2009 № 160 «О порядке установления охранных зон объектов электросетевого хозяйства и особых условий использования земельных участков, расположенных в границах таких зон»</p> <p>Постановление Правительства Российской Федерации от 18.11.2013 № 1033 «О порядке установления охранных зон объектов по производству электрической энергии и особых условий использования земельных участков, расположенных в границах таких зон»</p>
2	Охранная зона трубопроводов (газопроводов, нефтепроводов и нефтепродуктопроводов, аммиакопроводов)	<p>Федеральный закон от 31.03.1999 № 69-ФЗ «О газоснабжении в Российской Федерации»</p> <p>Постановление Правительства Российской Федерации от 20.11.2000 № 878 «Об утверждении Правил охраны газораспределительных сетей»</p> <p>Постановление Правительства Российской Федерации от 08.09.2017 № 1083 «Об утверждении Правил охраны магистральных газопроводов и о внесении изменений в Положение о представлении в федеральный орган исполнительной власти (его территориальные органы), уполномоченный Правительством Российской Федерации на осуществление государственного кадастрового учета, государственной регистрации прав, ведение Единого государственного реестра недвижимости и предоставление сведений, содержащихся в Едином государственном реестре недвижимости, федеральными органами исполнительной власти, органами государственной власти субъектов Российской Федерации и органами местного самоуправления дополнительных сведений, воспроизводимых на публичных кадастровых картах»</p> <p>«Правила охраны магистральных трубопроводов», утвержденные Минтопэнерго России 29.04.1992, постановлением Госгортехнадзора России от 22.04.1992 № 9</p> <p>Постановление Госгортехнадзора России от 23.11.1994</p>

		№ 61 «О распространении «Правил охраны магистральных трубопроводов» на магистральные аммиакопроводы»
3	Охранная зона линий и сооружений связи	Постановление Правительства Российской Федерации от 09.06.1995 № 578 «Об утверждении Правил охраны линий и сооружений связи Российской Федерации»
4	Водоохранная зона	Водный кодекс Российской Федерации
5	Прибрежная защитная полоса	Водный кодекс Российской Федерации
6	Зоны санитарной охраны источников питьевого и хозяйственно-бытового водоснабжения, а также устанавливаемые в случаях, предусмотренных Водным кодексом Российской Федерации, в отношении подземных водных объектов зоны специальной охраны	Водный кодекс Российской Федерации  СанПиН 2.1.4.1110-02 «Зоны санитарной охраны источников водоснабжения и водопроводов питьевого назначения»
7	Санитарно-защитная зона	Постановление Правительства Российской Федерации от 03.03.2018 № 222 «Об утверждении Правил установления санитарно-защитных зон и использования земельных участков, расположенных в границах санитарно-защитных зон»  Постановление Главного санитарного врача Российской Федерации от 24.07.2017 № 98 «Об установлении санитарно-защитной зоны для имущественного комплекса ОАО «КРИСТАЛЛ» на территории п. Пригородный Калачеевского района Воронежской области»
8	Охранная зона пунктов государственной геодезической сети, государственной нивелирной сети и государственной гравиметрической сети	Постановление Правительства Российской Федерации от 21.08.2019 № 1080 «Об охранных зонах пунктов государственной геодезической сети, государственной нивелирной сети и государственной гравиметрической сети»
9	Зона минимальных расстояний до магистральных или промышленных трубопроводов (газопроводов, нефтепроводов и нефтепродуктопроводов, аммиакопроводов)	Положение о данном виде зоны с особыми условиями использования территории, определяемое Правительством Российской Федерации

».

### 1.9. В приложении № 1 к Правилам:

1.9.1. Описание местоположения границ зоны застройки индивидуальными жилыми домами посёлка Пригородный – Ж1/1 изложить в редакции согласно приложению № 3 к настоящему приказу.

1.9.2. Описание местоположения границ производственной зоны посёлка Пригородный – П1/1 изложить в редакции согласно приложению № 4 к настоящему приказу.



1.9.3. Описание местоположения границ зоны улиц, дорог, инженерной и транспортной инфраструктуры посёлка Пригородный – ИТ1/1 изложить в редакции согласно приложению № 5 к настоящему приказу.

1.9.4. Описание местоположения границ зоны сельскохозяйственного использования в границах населенного пункта посёлка Пригородный – СХ1/1 изложить в редакции согласно приложению № 6 к настоящему приказу.

1.9.5. Описание местоположения границ зоны рекреационного назначения - объектов отдыха посёлка Пригородный - Р1/1 изложить в редакции согласно приложению № 7 к настоящему приказу.

1.10. В приложении № 3 к Правилам:

1.10.1. Описание местоположения границ зоны улиц, дорог, инженерной и транспортной инфраструктуры за границами населенных пунктов – ИТ1 изложить в редакции согласно приложению № 8 к настоящему приказу.

1.10.2. После описания местоположения границ зоны улиц, дорог, инженерной и транспортной инфраструктуры за границами населенных пунктов – ИТ1 дополнить графическим описанием местоположения границ зоны железнодорожного транспорта за границами населенных пунктов - ИТ2 согласно приложению № 9 к настоящему приказу.

1.10.3. Описание местоположения границ зоны сельскохозяйственного производства за границами населенных пунктов – СХ2 изложить в редакции согласно приложению № 10 к настоящему приказу.

1.10.4. Описание местоположения границ зоны обработки, утилизации, обезвреживания, размещения твердых коммунальных отходов за границами населенных пунктов - СН2 изложить в редакции согласно приложению № 11 к настоящему приказу.

2. Контроль исполнения настоящего приказа возложить на заместителя министра архитектуры и градостроительства Воронежской области – начальника отдела территориального планирования Беляеву С.М.

Министр архитектуры  
и градостроительства  
Воронежской области

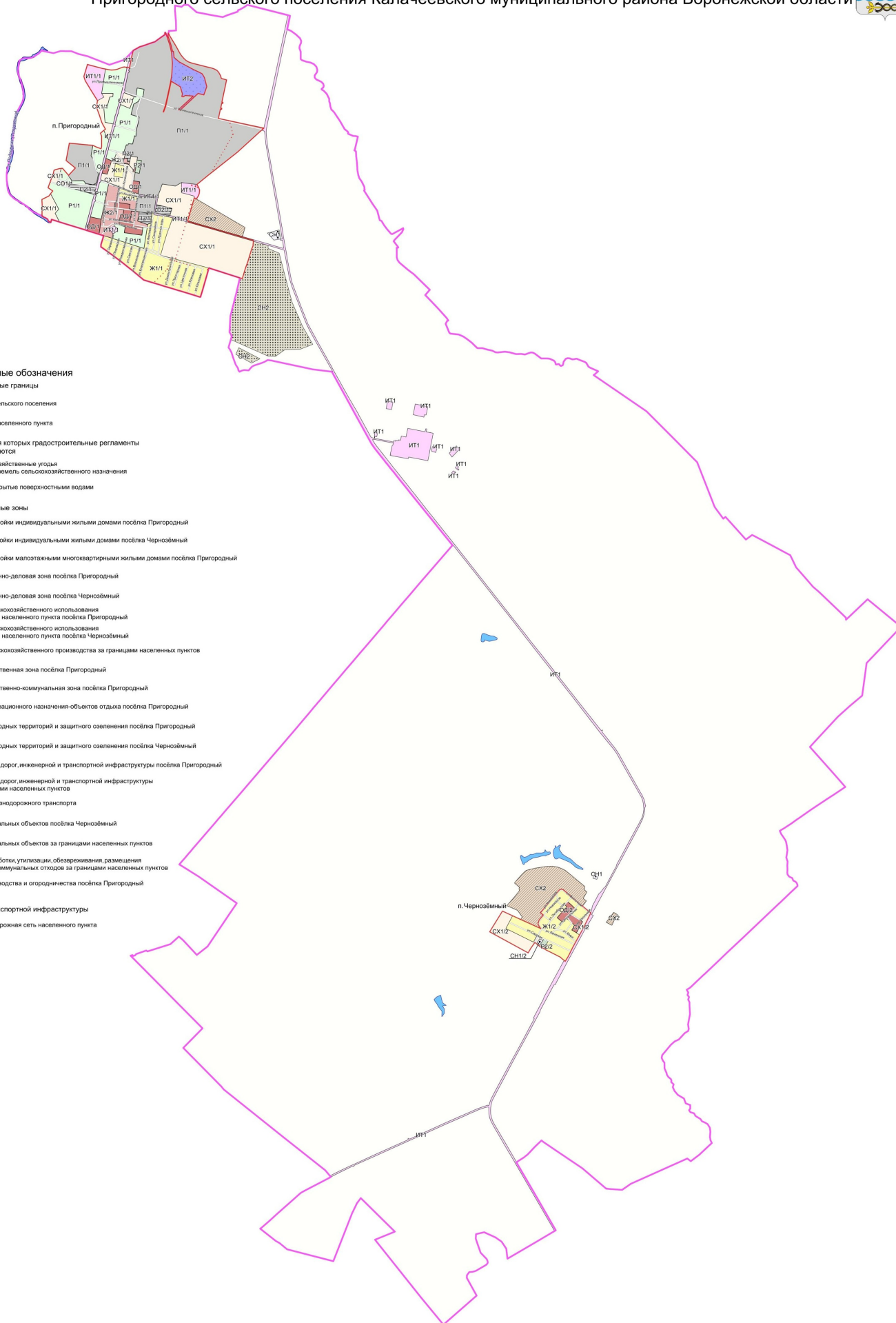


А.А. Еренков



# ПРАВИЛА ЗЕМЛЕПОЛЬЗОВАНИЯ И ЗАСТРОЙКИ

## Карта градостроительного зонирования территории Пригородного сельского поселения Калачеевского муниципального района Воронежской области



### Условные обозначения

#### Территориальные границы

- Граница сельского поселения
- Граница населенного пункта

#### Территории, для которых градостроительные регламенты не устанавливаются

- Сельскохозяйственные угодья в составе земель сельскохозяйственного назначения
- Земли, покрытые поверхностными водами

#### Территориальные зоны

- Ж1/1 Зона застройки индивидуальными жилыми домами посёлка Пригородный
- Ж1/2 Зона застройки индивидуальными жилыми домами посёлка Чернозёмный
- Ж2/1 Зона застройки малэтажными многоквартирными жилыми домами посёлка Пригородный
- ОД.1 Общественно-деловая зона посёлка Пригородный
- ОД.2 Общественно-деловая зона посёлка Чернозёмный
- СХ1/1 Зона сельскохозяйственного использования в границах населенного пункта посёлка Пригородный
- СХ1/2 Зона сельскохозяйственного использования в границах населенного пункта посёлка Чернозёмный
- СХ2 Зона сельскохозяйственного производства за границами населенных пунктов
- П1/1 Производственная зона посёлка Пригородный
- ПР.1 Производственно-коммунальная зона посёлка Пригородный
- Р1/1 Зона рекреационного назначения-объектов отдыха посёлка Пригородный
- Р2/1 Зона природных территорий и защитного озеленения посёлка Пригородный
- Р2/2 Зона природных территорий и защитного озеленения посёлка Чернозёмный
- ИТ1/1 Зона улиц, дорог, инженерной и транспортной инфраструктуры посёлка Пригородный
- ИТ1 Зона улиц, дорог, инженерной и транспортной инфраструктуры за границами населенных пунктов
- ИТ2 Зона железнодорожного транспорта
- РИТ Зона ритуальных объектов посёлка Чернозёмный
- РИТ Зона ритуальных объектов за границами населенных пунктов
- ОО Зона обработки, утилизации, обезвреживания, размещения твердых коммунальных отходов за границами населенных пунктов
- СО1/1 Зона садоводства и огородничества посёлка Пригородный

#### Объекты транспортной инфраструктуры

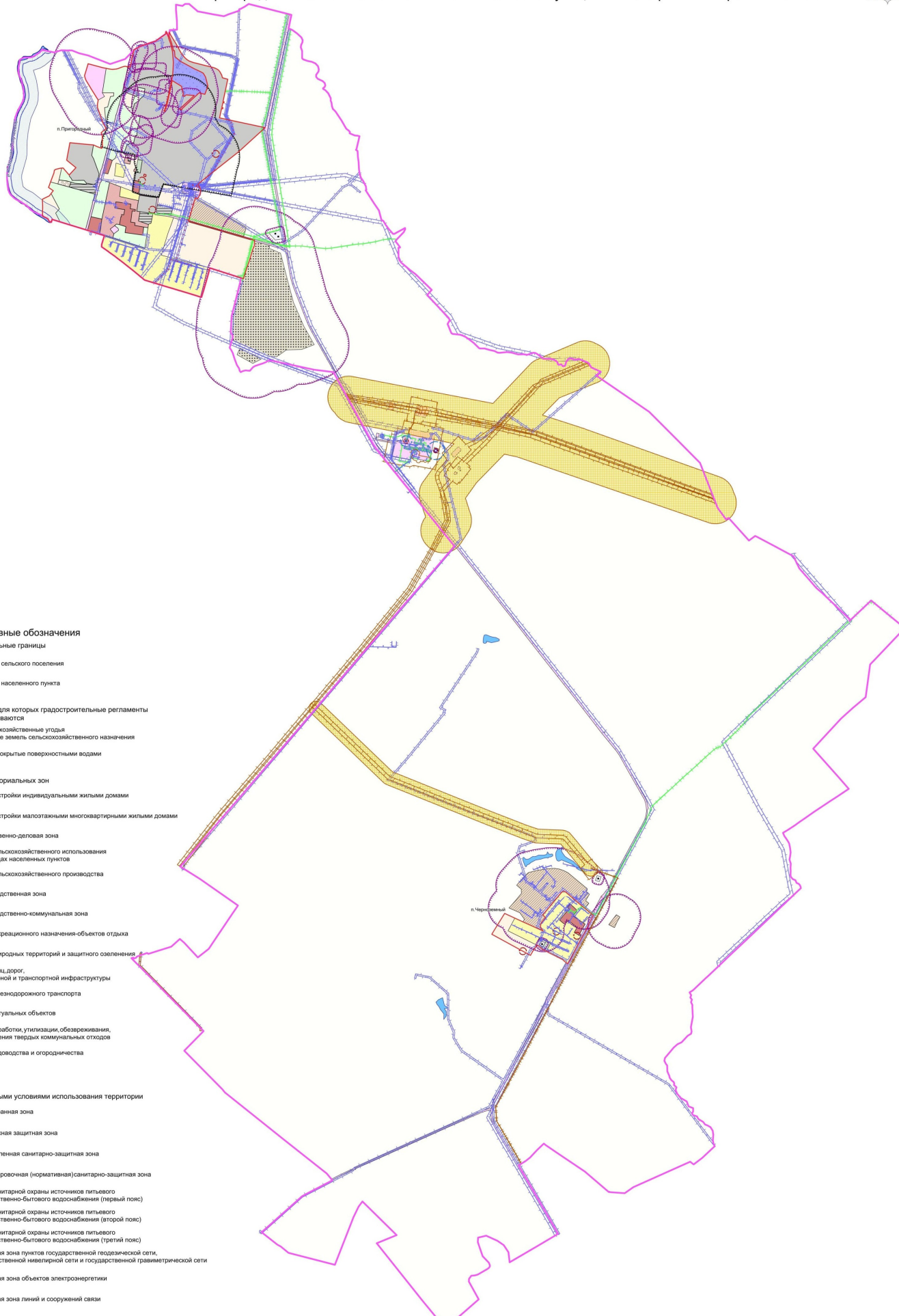
- Улично-дорожная сеть населенного пункта

МАСШТАБ 1:25000



# ПРАВИЛА ЗЕМЛЕПОЛЬЗОВАНИЯ И ЗАСТРОЙКИ

## Карта градостроительного зонирования с отображением зон с особыми условиями использования территории Пригородного сельского поселения Калачеевского муниципального района Воронежской области



### Условные обозначения

#### Территориальные границы

- Граница сельского поселения
- Граница населенного пункта

#### Территории, для которых градостроительные регламенты не устанавливаются

- Сельскохозяйственные угодья в составе земель сельскохозяйственного назначения
- Земли, покрытые поверхностными водами

#### Виды территориальных зон

- Зона застройки индивидуальными жилыми домами
- Зона застройки малоэтажными многоквартирными жилыми домами
- Общественно-деловая зона
- Зона сельскохозяйственного использования в границах населенных пунктов
- Зона сельскохозяйственного производства
- Производственная зона
- Производственно-коммунальная зона
- Зона рекреационного назначения-объектов отдыха
- Зона природных территорий и защитного озеленения
- Зона улиц, дорог, инженерной и транспортной инфраструктуры
- Зона железнодорожного транспорта
- Зона ритуальных объектов
- Зона обработки, утилизации, обезвреживания, размещения твердых коммунальных отходов
- Зона садоводства и огородничества

#### Зоны с особыми условиями использования территории

- Водоохранная зона
- Прибрежная защитная зона
- Установленная санитарно-защитная зона
- Ориентировочная (нормативная) санитарно-защитная зона
- Зона санитарной охраны источников питьевого и хозяйственно-бытового водоснабжения (первый пояс)
- Зона санитарной охраны источников питьевого и хозяйственно-бытового водоснабжения (второй пояс)
- Зона санитарной охраны источников питьевого и хозяйственно-бытового водоснабжения (третий пояс)
- Охранная зона пунктов государственной геодезической сети, государственной навигационной сети и государственной гравиметрической сети
- Охранная зона объектов электроэнергетики
- Охранная зона линий и сооружений связи
- Охранная зона трубопроводов
- Зона минимальных расстояний до магистральных или промышленных трубопроводов

МАСШТАБ 1:25000



Приложение № 3  
к приказу министерства  
архитектуры и градостроительства  
Воронежской области  
от 13.11.2023 № 45-01-04/1115

« ГРАФИЧЕСКОЕ ОПИСАНИЕ

местоположения границ

Зона застройки индивидуальными жилыми домами посёлка Пригородный - Ж1/1

(наименование объекта, местоположение границ которого описано (далее - объект)

Раздел 1

Сведения об объекте		
№ п/п	Характеристики объекта	Описание характеристик
1	2	3
1	Местоположение объекта	Воронежская область, Калачеевский муниципальный район, Пригородное сельское поселение, посёлок Пригородный
2	Площадь объекта $\pm$ величина погрешности определения площади ( $P \pm \Delta P$ )	-
3	Иные характеристики объекта	-

## Раздел 2

Сведения о местоположении границ объекта					
1. Система координат: -					
2. Сведения о характерных точках границ объекта					
Обозначение характерных точек границ	Координаты, м		Метод определения координат характерной точки	Средняя квадратическая погрешность положения характерной точки (Mt), м	Описание обозначения точки на местности (при наличии)
	X	Y			
1	2	3	4	5	6
-	-	-	-	-	-
3. Сведения о характерных точках части (частей) границы объекта					
Обозначение характерных точек части границы	Координаты, м		Метод определения координат характерной точки	Средняя квадратическая погрешность положения характерной точки (Mt), м	Описание обозначения точки на местности (при наличии)
	X	Y			
1	2	3	4	5	6
Часть №					
-	-	-	-	-	-

Раздел 3							
Сведения о местоположении измененных (уточненных) границ объекта							
1. Система координат: МСК - 36, зона 2							
2. Сведения о характерных точках границ объекта							
Обозначение характерных точек границ	Существующие координаты, м		Измененные (уточненные) координаты, м		Метод определения координат характерной точки	Средняя квадратическая погрешность положения характерной точки (Mt), м	Описание обозначения точки на местности (при наличии)
	X	Y	X	Y			
1	2	3	4	5	6	7	8
1	368964.13	2216150.22	-	-	Картометрический	1.00	-
2	368920.33	2216287.73	-	-	Картометрический	1.00	-
3	368758.37	2216259.20	-	-	Картометрический	1.00	-
4	368781.72	2216129.37	-	-	Картометрический	1.00	-
1	368964.13	2216150.22	-	-	Картометрический	1.00	-
5	368622.34	2216218.12	-	-	Картометрический	1.00	-
6	368560.41	2216381.60	-	-	Картометрический	1.00	-
7	368526.03	2216477.99	-	-	Аналитический	0.10	-
8	368520.89	2216489.30	-	-	Картометрический	1.00	-
9	368500.56	2216486.39	-	-	Картометрический	1.00	-
10	368424.85	2216472.87	-	-	Картометрический	1.00	-
11	368484.11	2216200.00	-	-	Картометрический	1.00	-
5	368622.34	2216218.12	-	-	Картометрический	1.00	-
12	368248.27	2216680.97	-	-	Картометрический	1.00	-
13	368245.31	2216704.09	-	-	Аналитический	0.10	-
14	368241.44	2216703.51	-	-	Аналитический	0.10	-
15	368237.04	2216704.23	-	-	Аналитический	0.10	-
16	368233.29	2216704.85	-	-	Аналитический	0.10	-
17	368233.00	2216704.89	-	-	Картометрический	1.00	-
18	368223.78	2216706.33	-	-	Картометрический	1.00	-
19	368220.37	2216727.56	-	-	Картометрический	1.00	-
20	368216.04	2216763.73	-	-	Картометрический	1.00	-
21	368215.45	2216767.98	-	-	Картометрический	1.00	-
22	368214.64	2216774.57	-	-	Картометрический	1.00	-
23	368210.71	2216803.27	-	-	Картометрический	1.00	-
24	368205.85	2216837.06	-	-	Картометрический	1.00	-
25	368205.93	2216853.77	-	-	Картометрический	1.00	-
26	368189.80	2216935.02	-	-	Картометрический	1.00	-
27	368179.14	2216976.25	-	-	Картометрический	1.00	-
28	368080.29	2216941.96	-	-	Картометрический	1.00	-
29	367949.64	2216892.28	-	-	Аналитический	0.10	-
30	367785.06	2216843.26	-	-	Аналитический	0.10	-
31	367744.94	2216832.60	-	-	Аналитический	0.10	-



1	2	3	4	5	6	7	8
78	-	-	367580.53	2216941.60	Аналитический	0.10	-
79	-	-	367574.28	2216939.45	Аналитический	0.10	-
80	-	-	367579.25	2216944.79	Аналитический	0.10	-
78	-	-	367580.53	2216941.60	Аналитический	0.10	-
81	-	-	367570.45	2216974.02	Аналитический	0.10	-
82	-	-	367569.45	2216974.02	Аналитический	0.10	-
83	-	-	367569.45	2216975.02	Аналитический	0.10	-
84	-	-	367570.45	2216975.02	Аналитический	0.10	-
81	-	-	367570.45	2216974.02	Аналитический	0.10	-
85	-	-	367563.01	2217005.41	Аналитический	0.10	-
86	-	-	367559.83	2217007.20	Аналитический	0.10	-
87	-	-	367560.32	2217008.07	Аналитический	0.10	-
88	-	-	367563.50	2217006.28	Аналитический	0.10	-
85	-	-	367563.01	2217005.41	Аналитический	0.10	-
89	-	-	367556.30	2217030.81	Аналитический	0.10	-
90	-	-	367555.33	2217030.55	Аналитический	0.10	-
91	-	-	367553.84	2217036.13	Аналитический	0.10	-
92	-	-	367554.81	2217036.38	Аналитический	0.10	-
89	-	-	367556.30	2217030.81	Аналитический	0.10	-
93	-	-	367541.16	2217082.52	Аналитический	0.10	-
94	-	-	367540.16	2217082.52	Аналитический	0.10	-
95	-	-	367540.16	2217083.52	Аналитический	0.10	-
96	-	-	367541.16	2217083.52	Аналитический	0.10	-
93	-	-	367541.16	2217082.52	Аналитический	0.10	-
97	-	-	367526.02	2217134.81	Аналитический	0.10	-
98	-	-	367525.02	2217134.81	Аналитический	0.10	-
99	-	-	367525.02	2217135.81	Аналитический	0.10	-
100	-	-	367526.02	2217135.81	Аналитический	0.10	-
97	-	-	367526.02	2217134.81	Аналитический	0.10	-
101	-	-	367512.37	2217181.74	Аналитический	0.10	-
102	-	-	367511.37	2217181.74	Аналитический	0.10	-
103	-	-	367511.37	2217182.74	Аналитический	0.10	-
104	-	-	367512.37	2217182.74	Аналитический	0.10	-
101	-	-	367512.37	2217181.74	Аналитический	0.10	-
105	-	-	367500.20	2217224.57	Аналитический	0.10	-
106	-	-	367499.24	2217224.29	Аналитический	0.10	-
107	-	-	367497.66	2217229.70	Аналитический	0.10	-
108	-	-	367498.62	2217229.99	Аналитический	0.10	-
105	-	-	367500.20	2217224.57	Аналитический	0.10	-
109	-	-	367532.67	2216926.70	Аналитический	0.10	-



1	2	3	4	5	6	7	8
110	-	-	367531.67	2216926.70	Аналитический	0.10	-
111	-	-	367531.67	2216927.70	Аналитический	0.10	-
112	-	-	367532.67	2216927.70	Аналитический	0.10	-
109	-	-	367532.67	2216926.70	Аналитический	0.10	-
113	-	-	367486.85	2216912.93	Аналитический	0.10	-
114	-	-	367485.85	2216912.93	Аналитический	0.10	-
115	-	-	367485.85	2216913.93	Аналитический	0.10	-
116	-	-	367486.85	2216913.93	Аналитический	0.10	-
113	-	-	367486.85	2216912.93	Аналитический	0.10	-
117	-	-	367444.29	2216896.29	Аналитический	0.10	-
118	-	-	367440.22	2216899.86	Аналитический	0.10	-
119	-	-	367440.88	2216900.61	Аналитический	0.10	-
120	-	-	367444.95	2216897.04	Аналитический	0.10	-
117	-	-	367444.29	2216896.29	Аналитический	0.10	-
121	-	-	367416.68	2216874.22	Аналитический	0.10	-
122	-	-	367415.68	2216874.22	Аналитический	0.10	-
123	-	-	367415.68	2216875.22	Аналитический	0.10	-
124	-	-	367416.68	2216875.22	Аналитический	0.10	-
121	-	-	367416.68	2216874.22	Аналитический	0.10	-
125	-	-	367381.08	2216838.16	Аналитический	0.10	-
126	-	-	367380.08	2216838.16	Аналитический	0.10	-
127	-	-	367380.08	2216839.16	Аналитический	0.10	-
128	-	-	367381.08	2216839.16	Аналитический	0.10	-
125	-	-	367381.08	2216838.16	Аналитический	0.10	-
129	-	-	367343.66	2216800.33	Аналитический	0.10	-
130	-	-	367342.66	2216800.33	Аналитический	0.10	-
131	-	-	367342.66	2216801.33	Аналитический	0.10	-
132	-	-	367343.66	2216801.33	Аналитический	0.10	-
129	-	-	367343.66	2216800.33	Аналитический	0.10	-
133	-	-	367303.23	2216759.58	Аналитический	0.10	-
134	-	-	367302.23	2216759.58	Аналитический	0.10	-
135	-	-	367302.23	2216760.58	Аналитический	0.10	-
136	-	-	367303.23	2216760.58	Аналитический	0.10	-
133	-	-	367303.23	2216759.58	Аналитический	0.10	-
137	-	-	367264.55	2216720.49	Аналитический	0.10	-
138	-	-	367263.55	2216720.49	Аналитический	0.10	-
139	-	-	367263.55	2216721.49	Аналитический	0.10	-
140	-	-	367264.55	2216721.49	Аналитический	0.10	-
137	-	-	367264.55	2216720.49	Аналитический	0.10	-

3. Сведения о характерных точках части (частей) границы объекта							
Часть №							
-	-	-	-	-	-	-	-

».

Приложение № 4  
к приказу министерства  
архитектуры и градостроительства  
Воронежской области  
от 13.11.2023 № 45-01-04/1115

« ГРАФИЧЕСКОЕ ОПИСАНИЕ

местоположения границ  
Производственная зона посёлка Пригородный - П1/1

(наименование объекта, местоположение границ которого описано (далее - объект)

Раздел 1

Сведения об объекте		
№ п/п	Характеристики объекта	Описание характеристик
1	2	3
1	Местоположение объекта	Воронежская область, Калачеевский муниципальный район, Пригородное сельское поселение, посёлок Пригородный
2	Площадь объекта ± величина погрешности определения площади ( $P \pm \Delta P$ )	-
3	Иные характеристики объекта	-

## Раздел 2

Сведения о местоположении границ объекта					
1. Система координат: -					
2. Сведения о характерных точках границ объекта					
Обозначение характерных точек границ	Координаты, м		Метод определения координат характерной точки	Средняя квадратическая погрешность положения характерной точки (Mt), м	Описание обозначения точки на местности (при наличии)
	X	Y			
1	2	3	4	5	6
-	-	-	-	-	-
3. Сведения о характерных точках части (частей) границы объекта					
Обозначение характерных точек части границы	Координаты, м		Метод определения координат характерной точки	Средняя квадратическая погрешность положения характерной точки (Mt), м	Описание обозначения точки на местности (при наличии)
	X	Y			
1	2	3	4	5	6
Часть №					
-	-	-	-	-	-

Раздел 3							
Сведения о местоположении измененных (уточненных) границ объекта							
1. Система координат: МСК - 36, зона 2							
2. Сведения о характерных точках границ объекта							
Обозначение характерных точек границ	Существующие координаты, м		Измененные (уточненные) координаты, м		Метод определения координат характерной точки	Средняя квадратическая погрешность положения характерной точки (Mt), м	Описание обозначения точки на местности (при наличии)
	X	Y	X	Y			
1	2	3	4	5	6	7	8
1	369254.97	2215487.20	-	-	Аналитический	0.10	-
2	369234.55	2215703.94	-	-	Аналитический	0.10	-
3	369223.05	2215825.92	-	-	Аналитический	0.10	-
4	369072.77	2215800.00	-	-	Аналитический	0.10	-
5	369029.67	2215826.13	-	-	Аналитический	0.10	-
6	368807.88	2215906.67	-	-	Аналитический	0.10	-
7	368684.34	2215881.42	-	-	Аналитический	0.10	-
8	368656.10	2215829.97	-	-	Аналитический	0.10	-
9	368675.30	2215725.37	-	-	Аналитический	0.10	-
10	368715.53	2215690.58	-	-	Аналитический	0.10	-
11	368714.43	2215520.58	-	-	Аналитический	0.10	-
12	368744.46	2215505.04	-	-	Аналитический	0.10	-
13	368773.49	2215480.30	-	-	Аналитический	0.10	-
14	368792.59	2215476.51	-	-	Аналитический	0.10	-
15	-	-	368794.48	2215478.43	Картометрический	1.00	-
16	-	-	368799.21	2215483.23	Картометрический	1.00	-
17	-	-	368806.46	2215490.59	Картометрический	1.00	-
18	-	-	368896.58	2215574.47	Картометрический	1.00	-
19	369006.60	2215442.07	-	-	Аналитический	0.10	-
1	369254.97	2215487.20	-	-	Аналитический	0.10	-
20	370588.75	2216409.20	-	-	Картометрический	1.00	-
21	370640.82	2216504.73	-	-	Картометрический	1.00	-
22	370663.26	2216571.04	-	-	Картометрический	1.00	-
23	370685.23	2216636.34	-	-	Картометрический	1.00	-
24	370706.91	2216700.76	-	-	Аналитический	0.10	-
25	370714.16	2216721.65	-	-	Картометрический	1.00	-
26	-	-	370745.44	2216763.26	Картометрический	1.00	-
27	-	-	370820.08	2216869.19	Картометрический	1.00	-
28	-	-	370835.94	2216864.49	Картометрический	1.00	-
29	-	-	370848.93	2216870.82	Аналитический	0.10	-
30	-	-	370829.38	2216882.38	Аналитический	0.10	-
31	-	-	370813.15	2216887.29	Картометрический	1.00	-
32	-	-	370812.39	2216887.55	Картометрический	1.00	-
33	370785.27	2216896.85	-	-	Аналитический	0.10	-

1	2	3	4	5	6	7	8
34	-	-	370785.31	2216896.94	Аналитический	0.10	-
35	-	-	370785.27	2216896.95	Аналитический	0.10	-
36	-	-	370744.43	2216910.89	Аналитический	0.10	-
37	-	-	370668.35	2216935.62	Аналитический	0.10	-
38	-	-	370585.95	2216955.30	Аналитический	0.10	-
39	-	-	370566.19	2216960.84	Аналитический	0.10	-
40	-	-	370405.56	2216974.34	Аналитический	0.10	-
41	-	-	370276.94	2216968.08	Аналитический	0.10	-
42	-	-	370207.62	2216960.40	Аналитический	0.10	-
43	-	-	370156.33	2216950.63	Аналитический	0.10	-
44	-	-	370130.31	2216945.02	Аналитический	0.10	-
45	-	-	369963.93	2216909.16	Аналитический	0.10	-
46	-	-	369824.34	2216879.03	Аналитический	0.10	-
47	-	-	369789.93	2216869.60	Аналитический	0.10	-
48	-	-	369743.50	2216855.06	Аналитический	0.10	-
49	-	-	369706.09	2216841.10	Аналитический	0.10	-
50	-	-	369703.82	2216847.63	Аналитический	0.10	-
51	-	-	369753.91	2216865.77	Аналитический	0.10	-
52	-	-	369776.09	2216873.49	Аналитический	0.10	-
53	-	-	369787.24	2216876.73	Аналитический	0.10	-
54	-	-	369817.02	2216884.80	Аналитический	0.10	-
55	-	-	370119.47	2216951.14	Аналитический	0.10	-
56	-	-	370129.38	2216953.13	Аналитический	0.10	-
57	-	-	370146.30	2216956.37	Аналитический	0.10	-
58	-	-	370065.72	2217087.65	Аналитический	0.10	-
59	-	-	369964.45	2217117.74	Аналитический	0.10	-
60	-	-	369925.44	2217108.65	Аналитический	0.10	-
61	-	-	369922.26	2217130.79	Аналитический	0.10	-
62	-	-	369940.14	2217158.51	Аналитический	0.10	-
63	-	-	369933.10	2217274.41	Аналитический	0.10	-
64	-	-	369747.64	2217073.15	Аналитический	0.10	-
65	-	-	369736.14	2217067.56	Аналитический	0.10	-
66	-	-	369729.14	2217095.30	Аналитический	0.10	-
67	-	-	369746.59	2217102.83	Аналитический	0.10	-
68	-	-	369971.10	2217343.24	Аналитический	0.10	-
69	-	-	369950.38	2217425.72	Аналитический	0.10	-
70	-	-	370061.36	2217466.59	Аналитический	0.10	-
71	-	-	370070.80	2217469.60	Аналитический	0.10	-
72	-	-	370200.39	2217435.78	Аналитический	0.10	-
73	-	-	370252.64	2217402.90	Аналитический	0.10	-
74	-	-	370274.36	2217366.22	Аналитический	0.10	-
75	-	-	370314.14	2217277.51	Аналитический	0.10	-
76	-	-	370423.12	2217073.86	Аналитический	0.10	-
77	-	-	370490.10	2216997.58	Аналитический	0.10	-
78	-	-	370545.15	2216991.90	Аналитический	0.10	-
79	-	-	370577.04	2216988.78	Аналитический	0.10	-
80	-	-	370575.31	2216974.75	Аналитический	0.10	-
81	-	-	370672.02	2216951.74	Аналитический	0.10	-

1	2	3	4	5	6	7	8
82	-	-	370766.16	2216920.09	Аналитический	0.10	-
83	370791.57	2216909.80	-	-	Аналитический	0.10	-
84	-	-	370807.45	2216911.25	Картометрический	1.00	-
85	-	-	370841.25	2216914.35	Аналитический	0.10	-
86	-	-	370813.20	2216928.64	Аналитический	0.10	-
87	370802.92	2216932.99	-	-	Аналитический	0.10	-
88	370803.33	2216933.81	-	-	Аналитический	0.10	-
89	370674.48	2217012.60	-	-	Аналитический	0.10	-
90	370618.33	2217042.74	-	-	Аналитический	0.10	-
91	370559.83	2217074.56	-	-	Аналитический	0.10	-
92	370526.77	2217093.91	-	-	Аналитический	0.10	-
93	-	-	370526.75	2217093.92	Аналитический	0.10	-
94	-	-	370508.47	2217109.08	Картометрический	1.00	-
95	-	-	370494.42	2217120.74	Картометрический	1.00	-
96	-	-	370476.22	2217135.84	Аналитический	0.10	-
97	370446.48	2217168.97	-	-	Аналитический	0.10	-
98	370426.86	2217202.07	-	-	Аналитический	0.10	-
99	370404.97	2217261.78	-	-	Аналитический	0.10	-
100	370393.93	2217305.92	-	-	Аналитический	0.10	-
101	370355.26	2217456.68	-	-	Аналитический	0.10	-
102	370347.62	2217490.44	-	-	Аналитический	0.10	-
103	370341.61	2217517.84	-	-	Аналитический	0.10	-
104	370335.56	2217541.96	-	-	Аналитический	0.10	-
105	370322.20	2217579.42	-	-	Аналитический	0.10	-
106	370312.52	2217598.87	-	-	Аналитический	0.10	-
107	370301.48	2217616.89	-	-	Аналитический	0.10	-
108	370290.39	2217626.76	-	-	Аналитический	0.10	-
109	-	-	370271.89	2217641.72	Аналитический	0.10	-
110	370224.27	2217668.44	-	-	Аналитический	0.10	-
111	370186.18	2217678.27	-	-	Аналитический	0.10	-
112	-	-	370166.35	2217755.36	Аналитический	0.10	-
113	370053.25	2217731.30	-	-	Аналитический	0.10	-
114	369996.97	2217719.33	-	-	Аналитический	0.10	-
115	369843.71	2217686.73	-	-	Аналитический	0.10	-
116	369841.18	2217702.11	-	-	Аналитический	0.10	-
117	-	-	369826.58	2217698.84	Аналитический	0.10	-
118	369826.58	2217698.83	-	-	Аналитический	0.10	-
119	369829.92	2217683.96	-	-	Аналитический	0.10	-
120	369760.67	2217669.30	-	-	Аналитический	0.10	-
121	369756.63	2217685.54	-	-	Аналитический	0.10	-
122	-	-	369741.82	2217682.52	Аналитический	0.10	-
123	369741.82	2217682.51	-	-	Аналитический	0.10	-
124	369746.25	2217666.03	-	-	Аналитический	0.10	-
125	369627.36	2217640.35	-	-	Аналитический	0.10	-
126	369610.26	2217636.88	-	-	Аналитический	0.10	-
127	-	-	369601.79	2217676.64	Картометрический	1.00	-
128	369470.80	2218291.34	-	-	Картометрический	1.00	-
129	-	-	369441.32	2218258.78	Картометрический	1.00	-

1	2	3	4	5	6	7	8
130	369441.31	2218258.77	-	-	Картометрический	1.00	-
131	369124.78	2217909.25	-	-	Картометрический	1.00	-
132	368794.17	2217489.22	-	-	Картометрический	1.00	-
133	368662.02	2217328.96	-	-	Картометрический	1.00	-
134	368659.85	2217327.12	-	-	Аналитический	0.10	-
135	368687.60	2217105.36	-	-	Аналитический	0.10	-
136	368637.18	2217016.75	-	-	Аналитический	0.10	-
137	368666.30	2216827.27	-	-	Аналитический	0.10	-
138	368601.85	2216804.26	-	-	Аналитический	0.10	-
139	368564.18	2216790.81	-	-	Аналитический	0.10	-
140	368553.73	2216787.08	-	-	Аналитический	0.10	-
141	368532.44	2216779.57	-	-	Аналитический	0.10	-
142	368516.06	2216773.62	-	-	Аналитический	0.10	-
143	368475.47	2216759.13	-	-	Аналитический	0.10	-
144	368478.04	2216744.38	-	-	Аналитический	0.10	-
145	368479.18	2216737.89	-	-	Аналитический	0.10	-
146	368486.72	2216694.36	-	-	Аналитический	0.10	-
147	368479.18	2216692.35	-	-	Аналитический	0.10	-
148	368476.84	2216691.72	-	-	Аналитический	0.10	-
149	368474.00	2216691.11	-	-	Аналитический	0.10	-
150	368467.65	2216733.03	-	-	Аналитический	0.10	-
151	368463.75	2216735.91	-	-	Аналитический	0.10	-
152	368456.14	2216737.64	-	-	Аналитический	0.10	-
153	368348.73	2216720.78	-	-	Аналитический	0.10	-
154	368307.71	2216716.55	-	-	Аналитический	0.10	-
155	368246.49	2216707.11	-	-	Аналитический	0.10	-
156	368245.31	2216704.09	-	-	Картометрический	1.00	-
157	368248.27	2216680.97	-	-	Картометрический	1.00	-
158	368251.98	2216652.35	-	-	Картометрический	1.00	-
159	368252.18	2216650.77	-	-	Картометрический	1.00	-
160	368257.14	2216618.74	-	-	Картометрический	1.00	-
161	368228.01	2216615.61	-	-	Аналитический	0.10	-
162	368229.96	2216605.49	-	-	Картометрический	1.00	-
163	368249.35	2216606.14	-	-	Картометрический	1.00	-
164	368266.21	2216495.28	-	-	Картометрический	1.00	-
165	368273.16	2216449.62	-	-	Картометрический	1.00	-
166	368343.87	2216458.58	-	-	Картометрический	1.00	-
167	368351.74	2216459.82	-	-	Картометрический	1.00	-
168	368424.85	2216472.87	-	-	Картометрический	1.00	-
169	368500.56	2216486.39	-	-	Аналитический	0.10	-
170	368499.52	2216496.40	-	-	Аналитический	0.10	-
171	368499.32	2216499.11	-	-	Аналитический	0.10	-
172	368498.64	2216506.25	-	-	Аналитический	0.10	-
173	368497.27	2216517.68	-	-	Аналитический	0.10	-
174	368491.66	2216553.66	-	-	Аналитический	0.10	-
175	368480.29	2216627.73	-	-	Аналитический	0.10	-
176	368473.92	2216669.20	-	-	Аналитический	0.10	-
177	368474.68	2216686.93	-	-	Аналитический	0.10	-



1	2	3	4	5	6	7	8
178	368477.41	2216687.50	-	-	Аналитический	0.10	-
179	368479.85	2216688.01	-	-	Аналитический	0.10	-
180	368487.54	2216689.62	-	-	Аналитический	0.10	-
181	368496.05	2216634.01	-	-	Картометрический	1.00	-
182	368502.28	2216590.93	-	-	Картометрический	1.00	-
183	368513.98	2216514.05	-	-	Картометрический	1.00	-
184	368516.36	2216499.26	-	-	Картометрический	1.00	-
185	368520.89	2216489.30	-	-	Аналитический	0.10	-
186	368526.03	2216477.99	-	-	Аналитический	0.10	-
187	368605.70	2216488.79	-	-	Аналитический	0.10	-
188	368608.98	2216489.19	-	-	Аналитический	0.10	-
189	368616.42	2216490.09	-	-	Аналитический	0.10	-
190	368647.79	2216493.91	-	-	Аналитический	0.10	-
191	368656.11	2216495.06	-	-	Аналитический	0.10	-
192	368699.34	2216501.03	-	-	Аналитический	0.10	-
193	368712.91	2216416.23	-	-	Аналитический	0.10	-
194	368831.91	2216435.15	-	-	Аналитический	0.10	-
195	368822.08	2216497.31	-	-	Аналитический	0.10	-
196	369004.54	2216526.06	-	-	Аналитический	0.10	-
197	369012.58	2216464.02	-	-	Аналитический	0.10	-
198	369054.27	2216470.67	-	-	Аналитический	0.10	-
199	369060.65	2216403.07	-	-	Аналитический	0.10	-
200	369066.47	2216374.99	-	-	Аналитический	0.10	-
201	369090.91	2216380.24	-	-	Аналитический	0.10	-
202	369104.88	2216294.12	-	-	Аналитический	0.10	-
203	369087.80	2216290.31	-	-	Аналитический	0.10	-
204	369092.02	2216266.56	-	-	Аналитический	0.10	-
205	369109.23	2216269.62	-	-	Аналитический	0.10	-
206	369114.56	2216269.34	-	-	Аналитический	0.10	-
207	369188.79	2216293.80	-	-	Аналитический	0.10	-
208	369232.50	2216308.13	-	-	Аналитический	0.10	-
209	369227.40	2216332.88	-	-	Аналитический	0.10	-
210	369246.44	2216339.12	-	-	Аналитический	0.10	-
211	369242.73	2216400.01	-	-	Аналитический	0.10	-
212	369360.67	2216427.17	-	-	Аналитический	0.10	-
213	369355.87	2216449.05	-	-	Картометрический	1.00	-
214	369410.13	2216451.75	-	-	Картометрический	1.00	-
215	369416.82	2216452.08	-	-	Картометрический	1.00	-
216	369433.98	2216453.30	-	-	Картометрический	1.00	-
217	369444.88	2216454.07	-	-	Картометрический	1.00	-
218	369513.07	2216471.80	-	-	Картометрический	1.00	-
219	369534.36	2216477.30	-	-	Аналитический	0.10	-
220	369556.51	2216481.80	-	-	Аналитический	0.10	-
221	369618.41	2216492.97	-	-	Аналитический	0.10	-
222	369630.20	2216495.59	-	-	Картометрический	1.00	-
223	369665.97	2216375.86	-	-	Картометрический	1.00	-
224	369815.97	2216414.03	-	-	Картометрический	1.00	-
225	369853.70	2216480.86	-	-	Картометрический	1.00	-

1	2	3	4	5	6	7	8
226	369888.46	2216499.56	-	-	Аналитический	0.10	-
227	369926.65	2216549.40	-	-	Аналитический	0.10	-
228	370029.88	2216565.46	-	-	Аналитический	0.10	-
229	370048.10	2216466.20	-	-	Аналитический	0.10	-
230	369917.71	2216446.99	-	-	Картометрический	1.00	-
231	369927.30	2216420.67	-	-	Картометрический	1.00	-
232	369978.33	2216280.60	-	-	Картометрический	1.00	-
233	370007.23	2216290.02	-	-	Картометрический	1.00	-
234	370013.25	2216284.93	-	-	Картометрический	1.00	-
235	370024.14	2216283.45	-	-	Картометрический	1.00	-
236	370271.61	2216336.90	-	-	Картометрический	1.00	-
237	370273.98	2216338.32	-	-	Картометрический	1.00	-
238	370275.35	2216340.80	-	-	Картометрический	1.00	-
239	370274.98	2216349.95	-	-	Картометрический	1.00	-
240	370293.56	2216352.98	-	-	Картометрический	1.00	-
241	370295.31	2216345.66	-	-	Картометрический	1.00	-
242	370297.31	2216344.00	-	-	Картометрический	1.00	-
243	370300.25	2216343.43	-	-	Картометрический	1.00	-
244	370322.68	2216348.46	-	-	Картометрический	1.00	-
245	370325.81	2216350.78	-	-	Картометрический	1.00	-
246	370327.63	2216354.28	-	-	Картометрический	1.00	-
247	370327.30	2216361.63	-	-	Картометрический	1.00	-
248	370349.61	2216365.19	-	-	Картометрический	1.00	-
249	370352.73	2216358.45	-	-	Картометрический	1.00	-
250	370353.80	2216357.65	-	-	Картометрический	1.00	-
251	370502.67	2216387.99	-	-	Картометрический	1.00	-
20	370588.75	2216409.20	-	-	Картометрический	1.00	-
252	-	-	369576.19	2217781.13	Аналитический	0.10	-
253	-	-	369576.19	2217782.13	Аналитический	0.10	-
254	-	-	369575.19	2217782.13	Аналитический	0.10	-
255	-	-	369575.19	2217781.13	Аналитический	0.10	-
252	-	-	369576.19	2217781.13	Аналитический	0.10	-
256	-	-	369539.72	2217800.87	Аналитический	0.10	-
257	-	-	369541.36	2217806.80	Аналитический	0.10	-
258	-	-	369540.39	2217807.06	Аналитический	0.10	-
259	-	-	369538.76	2217801.14	Аналитический	0.10	-
256	-	-	369539.72	2217800.87	Аналитический	0.10	-
260	-	-	369487.87	2217819.31	Аналитический	0.10	-
261	-	-	369487.87	2217820.31	Аналитический	0.10	-
262	-	-	369486.87	2217820.31	Аналитический	0.10	-
263	-	-	369486.87	2217819.31	Аналитический	0.10	-
260	-	-	369487.87	2217819.31	Аналитический	0.10	-
264	-	-	369434.90	2217832.58	Аналитический	0.10	-
265	-	-	369434.90	2217833.58	Аналитический	0.10	-

1	2	3	4	5	6	7	8
266	-	-	369433.90	2217833.58	Аналитический	0.10	-
267	-	-	369433.90	2217832.58	Аналитический	0.10	-
264	-	-	369434.90	2217832.58	Аналитический	0.10	-
268	-	-	369380.85	2217840.45	Аналитический	0.10	-
269	-	-	369386.47	2217847.54	Аналитический	0.10	-
270	-	-	369380.44	2217847.25	Аналитический	0.10	-
268	-	-	369380.85	2217840.45	Аналитический	0.10	-
271	-	-	369337.75	2217821.41	Аналитический	0.10	-
272	-	-	369337.75	2217822.41	Аналитический	0.10	-
273	-	-	369336.75	2217822.41	Аналитический	0.10	-
274	-	-	369336.75	2217821.41	Аналитический	0.10	-
271	-	-	369337.75	2217821.41	Аналитический	0.10	-
275	-	-	369294.28	2217796.56	Аналитический	0.10	-
276	-	-	369294.28	2217797.56	Аналитический	0.10	-
277	-	-	369293.28	2217797.56	Аналитический	0.10	-
278	-	-	369293.28	2217796.56	Аналитический	0.10	-
275	-	-	369294.28	2217796.56	Аналитический	0.10	-
279	-	-	369250.72	2217771.86	Аналитический	0.10	-
280	-	-	369250.72	2217772.86	Аналитический	0.10	-
281	-	-	369249.72	2217772.86	Аналитический	0.10	-
282	-	-	369249.72	2217771.86	Аналитический	0.10	-
279	-	-	369250.72	2217771.86	Аналитический	0.10	-
283	-	-	369211.79	2217749.74	Аналитический	0.10	-
284	-	-	369211.79	2217750.74	Аналитический	0.10	-
285	-	-	369210.79	2217750.74	Аналитический	0.10	-
286	-	-	369210.79	2217749.74	Аналитический	0.10	-
283	-	-	369211.79	2217749.74	Аналитический	0.10	-
287	-	-	369168.59	2217725.21	Аналитический	0.10	-
288	-	-	369168.59	2217726.21	Аналитический	0.10	-
289	-	-	369167.59	2217726.21	Аналитический	0.10	-
290	-	-	369167.59	2217725.21	Аналитический	0.10	-
287	-	-	369168.59	2217725.21	Аналитический	0.10	-
291	-	-	369127.11	2217701.46	Аналитический	0.10	-
292	-	-	369127.11	2217702.46	Аналитический	0.10	-
293	-	-	369126.11	2217702.46	Аналитический	0.10	-
294	-	-	369126.11	2217701.46	Аналитический	0.10	-
291	-	-	369127.11	2217701.46	Аналитический	0.10	-
295	-	-	369085.70	2217678.02	Аналитический	0.10	-
296	-	-	369085.70	2217679.02	Аналитический	0.10	-
297	-	-	369084.70	2217679.02	Аналитический	0.10	-

1	2	3	4	5	6	7	8
298	-	-	369084.70	2217678.02	Аналитический	0.10	-
295	-	-	369085.70	2217678.02	Аналитический	0.10	-
299	-	-	369044.29	2217654.54	Аналитический	0.10	-
300	-	-	369044.29	2217655.54	Аналитический	0.10	-
301	-	-	369043.29	2217655.54	Аналитический	0.10	-
302	-	-	369043.29	2217654.54	Аналитический	0.10	-
299	-	-	369044.29	2217654.54	Аналитический	0.10	-
303	-	-	369001.20	2217630.01	Аналитический	0.10	-
304	-	-	369001.20	2217631.01	Аналитический	0.10	-
305	-	-	369000.20	2217631.01	Аналитический	0.10	-
306	-	-	369000.20	2217630.01	Аналитический	0.10	-
303	-	-	369001.20	2217630.01	Аналитический	0.10	-
307	-	-	368958.15	2217605.61	Аналитический	0.10	-
308	-	-	368958.15	2217606.61	Аналитический	0.10	-
309	-	-	368957.15	2217606.61	Аналитический	0.10	-
310	-	-	368957.15	2217605.61	Аналитический	0.10	-
307	-	-	368958.15	2217605.61	Аналитический	0.10	-
311	-	-	368916.85	2217581.94	Аналитический	0.10	-
312	-	-	368916.85	2217582.94	Аналитический	0.10	-
313	-	-	368915.85	2217582.94	Аналитический	0.10	-
314	-	-	368915.85	2217581.94	Аналитический	0.10	-
311	-	-	368916.85	2217581.94	Аналитический	0.10	-
315	-	-	368873.45	2217557.41	Аналитический	0.10	-
316	-	-	368873.45	2217558.41	Аналитический	0.10	-
317	-	-	368872.45	2217558.41	Аналитический	0.10	-
318	-	-	368872.45	2217557.41	Аналитический	0.10	-
315	-	-	368873.45	2217557.41	Аналитический	0.10	-
319	-	-	368830.58	2217533.11	Аналитический	0.10	-
320	-	-	368830.58	2217534.11	Аналитический	0.10	-
321	-	-	368829.58	2217534.11	Аналитический	0.10	-
322	-	-	368829.58	2217533.11	Аналитический	0.10	-
319	-	-	368830.58	2217533.11	Аналитический	0.10	-
323	-	-	369462.16	2218273.54	Аналитический	0.10	-
324	-	-	369462.16	2218274.54	Аналитический	0.10	-
325	-	-	369461.16	2218274.54	Аналитический	0.10	-
326	-	-	369461.16	2218273.54	Аналитический	0.10	-
323	-	-	369462.16	2218273.54	Аналитический	0.10	-
3. Сведения о характерных точках части (частей) границы объекта							
Часть №							
-	-	-	-	-	-	-	-

Приложение № 5  
к приказу министерства  
архитектуры и градостроительства  
Воронежской области  
от 13.11.2023 № 45-01-04/1115

« ГРАФИЧЕСКОЕ ОПИСАНИЕ

местоположения границ

Зона улиц, дорог, инженерной и транспортной инфраструктуры  
посёлка Пригородный - ИТ1/1

(наименование объекта, местоположение границ которого описано (далее - объект))

Раздел 1

Сведения об объекте		
№ п/п	Характеристики объекта	Описание характеристик
1	2	3
1	Местоположение объекта	Воронежская область, Калачеевский муниципальный район, Пригородное сельское поселение, посёлок Пригородный
2	Площадь объекта ± величина погрешности определения площади ( $P \pm \Delta P$ )	-
3	Иные характеристики объекта	-

## Раздел 2

Сведения о местоположении границ объекта					
1. Система координат: МСК - 36, зона 2					
2. Сведения о характерных точках границ объекта					
Обозначение характерных точек границ	Координаты, м		Метод определения координат характерной точки	Средняя квадратическая погрешность положения характерной точки (Mt), м	Описание обозначения точки на местности (при наличии)
	X	Y			
1	2	3	4	5	6
1	370387.52	2215748.74	Картометрический	1.00	-
2	370330.42	2215962.64	Картометрический	1.00	-
3	370321.41	2216008.35	Картометрический	1.00	-
4	369970.59	2215952.54	Картометрический	1.00	-
5	369917.11	2215984.24	Картометрический	1.00	-
6	369866.88	2215894.43	Картометрический	1.00	-
7	369896.49	2215875.77	Картометрический	1.00	-
8	370044.58	2215782.49	Картометрический	1.00	-
9	370046.73	2215781.21	Картометрический	1.00	-
10	370053.74	2215777.04	Картометрический	1.00	-
11	370150.77	2215719.31	Картометрический	1.00	-
12	370157.01	2215716.78	Картометрический	1.00	-
13	370178.74	2215707.97	Картометрический	1.00	-
14	370216.86	2215697.94	Картометрический	1.00	-
15	370299.13	2215722.43	Картометрический	1.00	-
16	370376.56	2215745.48	Картометрический	1.00	-
1	370387.52	2215748.74	Картометрический	1.00	-
17	370344.90	2216311.62	Аналитический	0.10	-
18	370343.42	2216317.83	Картометрический	1.00	-
19	370342.15	2216355.09	Картометрический	1.00	-
20	370353.80	2216357.65	Картометрический	1.00	-
21	370352.73	2216358.45	Картометрический	1.00	-
22	370349.61	2216365.19	Картометрический	1.00	-
23	370327.30	2216361.63	Картометрический	1.00	-
24	370327.63	2216354.28	Картометрический	1.00	-
25	370325.81	2216350.78	Картометрический	1.00	-
26	370322.68	2216348.46	Картометрический	1.00	-
27	370300.25	2216343.43	Картометрический	1.00	-
28	370297.31	2216344.00	Картометрический	1.00	-
29	370295.31	2216345.66	Картометрический	1.00	-
30	370293.56	2216352.98	Картометрический	1.00	-
31	370274.98	2216349.95	Картометрический	1.00	-
32	370275.35	2216340.80	Картометрический	1.00	-
33	370273.98	2216338.32	Картометрический	1.00	-
34	370271.61	2216336.90	Картометрический	1.00	-

1	2	3	4	5	6
35	370024.14	2216283.45	Картометрический	1.00	-
36	370013.25	2216284.93	Картометрический	1.00	-
37	370007.23	2216290.02	Картометрический	1.00	-
38	369978.33	2216280.60	Картометрический	1.00	-
39	369976.68	2216274.46	Картометрический	1.00	-
40	369969.42	2216268.21	Картометрический	1.00	-
41	369919.17	2216253.81	Картометрический	1.00	-
42	369899.32	2216250.65	Картометрический	1.00	-
43	369884.95	2216247.05	Картометрический	1.00	-
44	369866.92	2216239.87	Картометрический	1.00	-
45	369813.08	2216224.44	Картометрический	1.00	-
46	369714.95	2216196.02	Картометрический	1.00	-
47	369701.20	2216198.44	Картометрический	1.00	-
48	369686.12	2216194.28	Картометрический	1.00	-
49	369676.69	2216187.55	Картометрический	1.00	-
50	369531.03	2216146.72	Картометрический	1.00	-
51	369526.32	2216146.72	Картометрический	1.00	-
52	369522.78	2216148.07	Картометрический	1.00	-
53	369516.29	2216155.58	Картометрический	1.00	-
54	369498.65	2216151.41	Картометрический	1.00	-
55	369497.66	2216143.38	Картометрический	1.00	-
56	369496.42	2216140.66	Картометрический	1.00	-
57	369493.93	2216138.63	Картометрический	1.00	-
58	369176.07	2216051.49	Картометрический	1.00	-
59	369172.96	2216051.29	Картометрический	1.00	-
60	369170.46	2216052.49	Картометрический	1.00	-
61	369165.34	2216057.42	Картометрический	1.00	-
62	369157.50	2216054.99	Картометрический	1.00	-
63	369155.12	2216048.21	Картометрический	1.00	-
64	369153.86	2216046.21	Картометрический	1.00	-
65	369152.25	2216045.20	Картометрический	1.00	-
66	369036.58	2216015.00	Картометрический	1.00	-
67	368824.70	2215959.59	Картометрический	1.00	-
68	368746.76	2215939.20	Картометрический	1.00	-
69	368741.02	2215938.47	Картометрический	1.00	-
70	368729.96	2215941.09	Картометрический	1.00	-
71	368725.93	2215944.67	Картометрический	1.00	-
72	368693.64	2215935.84	Картометрический	1.00	-
73	368693.86	2215928.87	Картометрический	1.00	-
74	368692.52	2215925.93	Картометрический	1.00	-
75	368690.35	2215923.91	Картометрический	1.00	-
76	368527.18	2215879.65	Картометрический	1.00	-
77	368515.23	2215880.88	Картометрический	1.00	-
78	368501.62	2215877.41	Картометрический	1.00	-
79	368493.27	2215870.79	Картометрический	1.00	-
80	368447.95	2215857.63	Картометрический	1.00	-
81	368438.50	2215859.16	Картометрический	1.00	-
82	368433.92	2215865.89	Картометрический	1.00	-

1	2	3	4	5	6
83	368417.56	2215861.98	Картометрический	1.00	-
84	368410.91	2215850.84	Картометрический	1.00	-
85	368403.32	2215844.67	Картометрический	1.00	-
86	368195.63	2215791.13	Картометрический	1.00	-
87	367998.68	2215740.30	Картометрический	1.00	-
88	368003.38	2215725.15	Картометрический	1.00	-
89	368007.62	2215711.49	Картометрический	1.00	-
90	368381.20	2215811.19	Картометрический	1.00	-
91	368393.62	2215809.91	Картометрический	1.00	-
92	368413.72	2215814.99	Картометрический	1.00	-
93	368428.62	2215822.56	Картометрический	1.00	-
94	368515.64	2215846.89	Картометрический	1.00	-
95	368542.03	2215854.35	Картометрический	1.00	-
96	368550.28	2215853.10	Картометрический	1.00	-
97	368557.72	2215847.49	Картометрический	1.00	-
98	368564.56	2215848.06	Картометрический	1.00	-
99	368576.09	2215862.32	Картометрический	1.00	-
100	368579.70	2215864.23	Картометрический	1.00	-
101	368682.44	2215889.35	Картометрический	1.00	-
102	368836.10	2215927.26	Картометрический	1.00	-
103	368843.84	2215926.00	Картометрический	1.00	-
104	368891.47	2215947.01	Картометрический	1.00	-
105	369307.11	2216059.07	Картометрический	1.00	-
106	369531.23	2216119.54	Картометрический	1.00	-
107	369622.21	2216144.08	Картометрический	1.00	-
108	369633.22	2216144.81	Картометрический	1.00	-
109	369657.89	2216150.39	Картометрический	1.00	-
110	369670.87	2216156.31	Картометрический	1.00	-
111	369890.45	2216217.54	Картометрический	1.00	-
112	369951.70	2216232.11	Картометрический	1.00	-
113	370058.99	2216258.03	Картометрический	1.00	-
114	370328.66	2216317.84	Картометрический	1.00	-
115	370332.39	2216317.57	Картометрический	1.00	-
116	370335.23	2216315.33	Картометрический	1.00	-
117	370337.83	2216310.17	Картометрический	1.00	-
17	370344.90	2216311.62	Аналитический	0.10	-
118	368687.60	2217105.36	Картометрический	1.00	-
119	368659.85	2217327.12	Картометрический	1.00	-
120	368617.11	2217353.40	Картометрический	1.00	-
121	368579.55	2217365.26	Картометрический	1.00	-
122	368534.50	2217361.82	Картометрический	1.00	-
123	368502.13	2217350.17	Картометрический	1.00	-
124	368464.27	2217326.91	Картометрический	1.00	-
125	368451.36	2217320.09	Картометрический	1.00	-
126	368468.46	2217289.44	Картометрический	1.00	-
127	368492.52	2217289.20	Картометрический	1.00	-
128	368530.48	2217146.81	Картометрический	1.00	-



1	2	3	4	5	6
129	368542.46	2217101.88	Картометрический	1.00	-
118	368687.60	2217105.36	Картометрический	1.00	-
130	368626.83	2217343.67	Аналитический	0.10	-
131	368625.83	2217343.67	Аналитический	0.10	-
132	368625.83	2217344.67	Аналитический	0.10	-
133	368626.83	2217344.67	Аналитический	0.10	-
130	368626.83	2217343.67	Аналитический	0.10	-
134	368621.28	2217331.98	Аналитический	0.10	-
135	368620.30	2217331.81	Аналитический	0.10	-
136	368619.34	2217337.40	Аналитический	0.10	-
137	368620.33	2217337.57	Аналитический	0.10	-
134	368621.28	2217331.98	Аналитический	0.10	-
138	368639.10	2217304.05	Аналитический	0.10	-
139	368638.31	2217304.66	Аналитический	0.10	-
140	368642.03	2217309.44	Аналитический	0.10	-
141	368642.82	2217308.83	Аналитический	0.10	-
138	368639.10	2217304.05	Аналитический	0.10	-
142	368634.19	2217301.45	Аналитический	0.10	-
143	368633.37	2217302.04	Аналитический	0.10	-
144	368636.72	2217306.71	Аналитический	0.10	-
145	368637.53	2217306.13	Аналитический	0.10	-
142	368634.19	2217301.45	Аналитический	0.10	-
146	368632.19	2217303.79	Аналитический	0.10	-
147	368631.24	2217303.50	Аналитический	0.10	-
148	368629.75	2217308.33	Аналитический	0.10	-
149	368630.71	2217308.62	Аналитический	0.10	-
146	368632.19	2217303.79	Аналитический	0.10	-
150	368652.88	2217249.17	Аналитический	0.10	-
151	368649.13	2217250.51	Аналитический	0.10	-
152	368649.47	2217251.45	Аналитический	0.10	-
153	368653.22	2217250.11	Аналитический	0.10	-
150	368652.88	2217249.17	Аналитический	0.10	-
154	368649.28	2217251.80	Аналитический	0.10	-
155	368644.68	2217253.92	Аналитический	0.10	-
156	368645.10	2217254.83	Аналитический	0.10	-
157	368649.70	2217252.71	Аналитический	0.10	-
154	368649.28	2217251.80	Аналитический	0.10	-
158	368646.00	2217254.59	Аналитический	0.10	-
159	368641.65	2217257.23	Аналитический	0.10	-
160	368642.17	2217258.09	Аналитический	0.10	-

1	2	3	4	5	6
161	368646.52	2217255.44	Аналитический	0.10	-
158	368646.00	2217254.59	Аналитический	0.10	-
162	368520.89	2216489.30	Картометрический	1.00	-
163	368516.36	2216499.26	Картометрический	1.00	-
164	368513.98	2216514.05	Картометрический	1.00	-
165	368502.28	2216590.93	Картометрический	1.00	-
166	368496.05	2216634.01	Картометрический	1.00	-
167	368487.54	2216689.62	Картометрический	1.00	-
168	368479.85	2216688.01	Аналитический	0.10	-
169	368477.41	2216687.50	Аналитический	0.10	-
170	368474.68	2216686.93	Аналитический	0.10	-
171	368473.92	2216669.20	Аналитический	0.10	-
172	368480.29	2216627.73	Аналитический	0.10	-
173	368491.66	2216553.66	Картометрический	1.00	-
174	368497.27	2216517.68	Картометрический	1.00	-
175	368498.64	2216506.25	Картометрический	1.00	-
176	368499.32	2216499.11	Картометрический	1.00	-
177	368499.52	2216496.40	Картометрический	1.00	-
178	368500.56	2216486.39	Картометрический	1.00	-
162	368520.89	2216489.30	Картометрический	1.00	-
179	368486.72	2216694.36	Аналитический	0.10	-
180	368479.18	2216737.89	Аналитический	0.10	-
181	368478.04	2216744.38	Аналитический	0.10	-
182	368475.47	2216759.13	Картометрический	1.00	-
183	368474.93	2216762.13	Картометрический	1.00	-
184	368471.29	2216761.55	Картометрический	1.00	-
185	368399.23	2216751.22	Картометрический	1.00	-
186	368370.69	2216745.59	Картометрический	1.00	-
187	368298.06	2216730.59	Картометрический	1.00	-
188	368272.05	2216730.26	Картометрический	1.00	-
189	368261.21	2216729.99	Картометрический	1.00	-
190	368255.61	2216731.45	Картометрический	1.00	-
191	368250.76	2216736.01	Картометрический	1.00	-
192	368246.27	2216742.76	Картометрический	1.00	-
193	368226.64	2216854.08	Картометрический	1.00	-
194	368213.43	2216938.45	Картометрический	1.00	-
195	368200.62	2216993.49	Картометрический	1.00	-
196	368172.69	2217089.45	Картометрический	1.00	-
197	368147.72	2217175.27	Картометрический	1.00	-
198	368142.86	2217188.71	Картометрический	1.00	-
199	368138.81	2217194.11	Картометрический	1.00	-
200	368138.06	2217196.70	Картометрический	1.00	-
201	368136.17	2217203.22	Картометрический	1.00	-
202	368127.54	2217199.96	Картометрический	1.00	-
203	368123.64	2217213.39	Картометрический	1.00	-
204	368044.80	2217486.43	Картометрический	1.00	-

1	2	3	4	5	6
205	367857.36	2218133.73	Картометрический	1.00	-
206	367855.38	2218140.47	Картометрический	1.00	-
207	367845.25	2218139.88	Картометрический	1.00	-
208	367844.36	2218139.82	Картометрический	1.00	-
209	367847.24	2218132.96	Картометрический	1.00	-
210	367864.02	2218074.62	Картометрический	1.00	-
211	367892.56	2217976.58	Картометрический	1.00	-
212	367919.81	2217882.51	Картометрический	1.00	-
213	367947.44	2217787.15	Картометрический	1.00	-
214	367974.25	2217694.63	Картометрический	1.00	-
215	368007.93	2217578.39	Картометрический	1.00	-
216	368035.75	2217482.80	Картометрический	1.00	-
217	368076.67	2217342.20	Картометрический	1.00	-
218	368124.36	2217172.64	Картометрический	1.00	-
219	368149.67	2217082.65	Картометрический	1.00	-
220	368174.60	2216993.82	Картометрический	1.00	-
221	368179.14	2216976.26	Картометрический	1.00	-
222	368189.80	2216935.02	Картометрический	1.00	-
223	368205.93	2216853.77	Картометрический	1.00	-
224	368205.85	2216837.06	Картометрический	1.00	-
225	368210.71	2216803.27	Картометрический	1.00	-
226	368214.64	2216774.57	Картометрический	1.00	-
227	368215.45	2216767.98	Картометрический	1.00	-
228	368216.04	2216763.73	Картометрический	1.00	-
229	368220.37	2216727.56	Картометрический	1.00	-
230	368223.78	2216706.33	Картометрический	1.00	-
231	368233.00	2216704.89	Картометрический	1.00	-
232	368233.29	2216704.85	Картометрический	1.00	-
233	368237.04	2216704.23	Аналитический	0.10	-
234	368241.44	2216703.51	Аналитический	0.10	-
235	368245.31	2216704.09	Аналитический	0.10	-
236	368246.49	2216707.11	Аналитический	0.10	-
237	368307.71	2216716.55	Аналитический	0.10	-
238	368348.73	2216720.78	Аналитический	0.10	-
239	368456.14	2216737.64	Аналитический	0.10	-
240	368463.75	2216735.91	Аналитический	0.10	-
241	368467.65	2216733.03	Аналитический	0.10	-
242	368474.00	2216691.11	Аналитический	0.10	-
243	368476.84	2216691.72	Аналитический	0.10	-
244	368479.18	2216692.35	Аналитический	0.10	-
179	368486.72	2216694.36	Аналитический	0.10	-
245	368063.40	2216126.34	Картометрический	1.00	-
246	368063.63	2216130.65	Картометрический	1.00	-
247	368054.96	2216143.15	Картометрический	1.00	-
248	368037.31	2216166.77	Картометрический	1.00	-
249	368029.05	2216174.62	Картометрический	1.00	-
250	368016.80	2216184.38	Картометрический	1.00	-

1	2	3	4	5	6
251	368000.05	2216185.55	Картометрический	1.00	-
252	367948.95	2216117.90	Картометрический	1.00	-
253	368017.52	2216064.62	Картометрический	1.00	-
245	368063.40	2216126.34	Картометрический	1.00	-
3. Сведения о характерных точках части (частей) границы объекта					
Обозначение характерных точек части границы	Координаты, м		Метод определения координат характерной точки	Средняя квадратическая погрешность положения характерной точки (Mt), м	Описание обозначения точки на местности (при наличии)
	X	Y			
1	2	3	4	5	6
Часть №					
-	-	-	-	-	-

## Раздел 3

Сведения о местоположении измененных (уточненных) границ объекта							
1. Система координат: -							
2. Сведения о характерных точках границ объекта							
Обозначение характерных точек границ	Существующие координаты, м		Измененные (уточненные) координаты, м		Метод определения координат характерной точки	Средняя квадратическая погрешность положения характерной точки (Mt), м	Описание обозначения точки на местности (при наличии)
	X	Y	X	Y			
1	2	3	4	5	6	7	8
-	-	-	-	-	-	-	-
3. Сведения о характерных точках части (частей) границы объекта							
Часть №							
-	-	-	-	-	-	-	-

».

Приложение № 6  
к приказу министерства  
архитектуры и градостроительства  
Воронежской области  
от 13.11.2023 № 45-01-04/1115

« ГРАФИЧЕСКОЕ ОПИСАНИЕ

местоположения границ

Зона сельскохозяйственного использования в границах населенного пункта  
посёлка Пригородный - СХ1/1

(наименование объекта, местоположение границ которого описано (далее - объект)

Раздел 1

Сведения об объекте		
№ п/п	Характеристики объекта	Описание характеристик
1	2	3
1	Местоположение объекта	Воронежская область, Калачеевский муниципальный район, Пригородное сельское поселение, посёлок Пригородный
2	Площадь объекта ± величина погрешности определения площади ( $P \pm \Delta P$ )	-
3	Иные характеристики объекта	-

## Раздел 2

Сведения о местоположении границ объекта					
1. Система координат: МСК - 36, зона 2					
2. Сведения о характерных точках границ объекта					
Обозначение характерных точек границ	Координаты, м		Метод определения координат характерной точки	Средняя квадратическая погрешность положения характерной точки (Mt), м	Описание обозначения точки на местности (при наличии)
	X	Y			
1	2	3	4	5	6
1	369970.59	2215952.54	Картометрический	1.00	-
2	369971.29	2216118.87	Картометрический	1.00	-
3	369923.90	2216113.18	Картометрический	1.00	-
4	369918.22	2216069.59	Картометрический	1.00	-
5	369766.60	2216029.79	Картометрический	1.00	-
6	369759.02	2215984.31	Картометрический	1.00	-
7	369555.64	2216001.05	Картометрический	1.00	-
8	369531.23	2216119.54	Картометрический	1.00	-
9	369307.11	2216059.07	Картометрический	1.00	-
10	369326.91	2216030.74	Картометрический	1.00	-
11	369438.63	2215986.08	Картометрический	1.00	-
12	369455.87	2216008.26	Картометрический	1.00	-
13	369457.18	2216007.52	Картометрический	1.00	-
14	369524.73	2215969.26	Картометрический	1.00	-
15	369554.68	2215956.09	Картометрический	1.00	-
16	369559.97	2215954.25	Картометрический	1.00	-
17	369668.63	2215916.56	Картометрический	1.00	-
18	369691.58	2215908.60	Картометрический	1.00	-
19	369758.45	2215883.57	Картометрический	1.00	-
20	369797.21	2215882.53	Картометрический	1.00	-
21	369813.09	2215883.90	Картометрический	1.00	-
22	369866.88	2215894.43	Картометрический	1.00	-
23	369917.11	2215984.24	Картометрический	1.00	-
1	369970.59	2215952.54	Картометрический	1.00	-
24	369976.68	2216274.46	Картометрический	1.00	-
25	369978.33	2216280.60	Картометрический	1.00	-
26	369927.30	2216420.67	Картометрический	1.00	-
27	369755.23	2216360.51	Картометрический	1.00	-
28	369813.08	2216224.44	Картометрический	1.00	-
29	369866.92	2216239.87	Картометрический	1.00	-
30	369884.95	2216247.05	Картометрический	1.00	-
31	369899.32	2216250.65	Картометрический	1.00	-
32	369919.17	2216253.81	Картометрический	1.00	-
33	369969.42	2216268.21	Картометрический	1.00	-
24	369976.68	2216274.46	Картометрический	1.00	-

1	2	3	4	5	6
34	369132.47	2216175.77	Картометрический	1.00	-
35	369114.56	2216269.34	Аналитический	0.10	-
36	369109.23	2216269.62	Аналитический	0.10	-
37	369092.02	2216266.56	Аналитический	0.10	-
38	369087.80	2216290.31	Аналитический	0.10	-
39	369041.03	2216279.89	Аналитический	0.10	-
40	368965.30	2216263.01	Аналитический	0.10	-
41	368948.54	2216349.75	Аналитический	0.10	-
42	368987.01	2216357.98	Аналитический	0.10	-
43	369003.50	2216361.51	Аналитический	0.10	-
44	369018.06	2216364.62	Аналитический	0.10	-
45	369066.47	2216374.99	Аналитический	0.10	-
46	369060.65	2216403.07	Аналитический	0.10	-
47	369054.27	2216470.67	Аналитический	0.10	-
48	369012.58	2216464.02	Аналитический	0.10	-
49	368920.03	2216446.89	Картометрический	1.00	-
50	368902.39	2216444.28	Картометрический	1.00	-
51	368904.78	2216426.57	Картометрический	1.00	-
52	368872.27	2216420.27	Картометрический	1.00	-
53	368873.80	2216407.38	Картометрический	1.00	-
54	368844.72	2216404.04	Картометрический	1.00	-
55	368839.17	2216434.90	Картометрический	1.00	-
56	368831.91	2216435.15	Картометрический	1.00	-
57	368712.91	2216416.23	Картометрический	1.00	-
58	368715.29	2216396.94	Картометрический	1.00	-
59	368560.41	2216381.60	Картометрический	1.00	-
60	368622.34	2216218.12	Картометрический	1.00	-
61	368683.30	2216057.19	Картометрический	1.00	-
62	368725.93	2215944.67	Картометрический	1.00	-
63	368729.96	2215941.09	Картометрический	1.00	-
64	368741.02	2215938.47	Картометрический	1.00	-
65	368746.76	2215939.20	Картометрический	1.00	-
66	368824.70	2215959.59	Картометрический	1.00	-
67	368807.98	2216033.68	Картометрический	1.00	-
68	369001.52	2216097.36	Картометрический	1.00	-
69	369031.37	2216137.69	Картометрический	1.00	-
34	369132.47	2216175.77	Картометрический	1.00	-
70	368781.72	2216129.37	Картометрический	1.00	-
71	368964.13	2216150.22	Картометрический	1.00	-
72	368920.33	2216287.73	Картометрический	1.00	-
73	368758.37	2216259.20	Картометрический	1.00	-
70	368781.72	2216129.37	Картометрический	1.00	-
74	368666.30	2216827.27	Аналитический	0.10	-
75	368637.18	2217016.75	Аналитический	0.10	-
76	368687.60	2217105.36	Аналитический	0.10	-



1	2	3	4	5	6
77	368542.46	2217101.88	Аналитический	0.10	-
78	368530.48	2217146.81	Картометрический	1.00	-
79	368492.52	2217289.20	Аналитический	0.10	-
80	368468.46	2217289.44	Картометрический	1.00	-
81	368451.61	2217284.57	Аналитический	0.10	-
82	368148.41	2217196.89	Аналитический	0.10	-
83	368144.57	2217195.77	Аналитический	0.10	-
84	368138.81	2217194.11	Картометрический	1.00	-
85	368142.86	2217188.71	Картометрический	1.00	-
86	368147.72	2217175.27	Картометрический	1.00	-
87	368172.69	2217089.45	Картометрический	1.00	-
88	368200.62	2216993.49	Картометрический	1.00	-
89	368213.43	2216938.45	Картометрический	1.00	-
90	368317.28	2216968.07	Картометрический	1.00	-
91	368370.69	2216745.59	Картометрический	1.00	-
92	368399.23	2216751.22	Картометрический	1.00	-
93	368471.29	2216761.55	Картометрический	1.00	-
94	368474.93	2216762.13	Картометрический	1.00	-
95	368475.47	2216759.13	Картометрический	1.00	-
96	368516.06	2216773.62	Картометрический	1.00	-
97	368532.44	2216779.57	Картометрический	1.00	-
98	368553.73	2216787.08	Картометрический	1.00	-
99	368564.18	2216790.81	Картометрический	1.00	-
100	368601.85	2216804.26	Картометрический	1.00	-
74	368666.30	2216827.27	Аналитический	0.10	-
101	368434.80	2217244.54	Аналитический	0.10	-
102	368433.80	2217244.54	Аналитический	0.10	-
103	368433.80	2217245.54	Аналитический	0.10	-
104	368434.80	2217245.54	Аналитический	0.10	-
101	368434.80	2217244.54	Аналитический	0.10	-
105	368372.55	2217238.82	Аналитический	0.10	-
106	368371.56	2217238.73	Аналитический	0.10	-
107	368371.01	2217244.97	Аналитический	0.10	-
108	368372.01	2217245.05	Аналитический	0.10	-
105	368372.55	2217238.82	Аналитический	0.10	-
109	368312.14	2217226.80	Аналитический	0.10	-
110	368311.14	2217226.80	Аналитический	0.10	-
111	368311.14	2217227.80	Аналитический	0.10	-
112	368312.14	2217227.80	Аналитический	0.10	-
109	368312.14	2217226.80	Аналитический	0.10	-
113	368249.15	2217208.99	Аналитический	0.10	-
114	368248.15	2217208.99	Аналитический	0.10	-
115	368248.15	2217209.99	Аналитический	0.10	-
116	368249.15	2217209.99	Аналитический	0.10	-

1	2	3	4	5	6
113	368249.15	2217208.99	Аналитический	0.10	-
117	368199.05	2217194.50	Аналитический	0.10	-
118	368198.05	2217194.50	Аналитический	0.10	-
119	368198.05	2217195.50	Аналитический	0.10	-
120	368199.05	2217195.50	Аналитический	0.10	-
117	368199.05	2217194.50	Аналитический	0.10	-
121	368152.06	2217171.84	Аналитический	0.10	-
122	368151.06	2217171.84	Аналитический	0.10	-
123	368151.06	2217172.84	Аналитический	0.10	-
124	368152.06	2217172.84	Аналитический	0.10	-
121	368152.06	2217171.84	Аналитический	0.10	-
125	368147.39	2217179.75	Аналитический	0.10	-
126	368146.39	2217179.75	Аналитический	0.10	-
127	368146.39	2217180.75	Аналитический	0.10	-
128	368147.39	2217180.75	Аналитический	0.10	-
125	368147.39	2217179.75	Аналитический	0.10	-
129	368179.14	2216976.26	Картометрический	1.00	-
130	368174.60	2216993.82	Картометрический	1.00	-
131	368149.67	2217082.65	Картометрический	1.00	-
132	368124.36	2217172.64	Картометрический	1.00	-
133	368076.67	2217342.20	Картометрический	1.00	-
134	368035.75	2217482.80	Картометрический	1.00	-
135	368007.93	2217578.39	Картометрический	1.00	-
136	367974.25	2217694.63	Картометрический	1.00	-
137	367947.44	2217787.15	Картометрический	1.00	-
138	367919.81	2217882.51	Картометрический	1.00	-
139	367892.56	2217976.58	Картометрический	1.00	-
140	367864.02	2218074.62	Картометрический	1.00	-
141	367847.24	2218132.96	Картометрический	1.00	-
142	367844.36	2218139.81	Картометрический	1.00	-
143	367776.06	2218134.79	Картометрический	1.00	-
144	367727.32	2218115.32	Картометрический	1.00	-
145	367544.88	2218059.42	Картометрический	1.00	-
146	367466.09	2218030.01	Картометрический	1.00	-
147	367306.62	2217980.49	Картометрический	1.00	-
148	367317.47	2217946.11	Картометрический	1.00	-
149	367457.59	2217500.70	Картометрический	1.00	-
150	367642.61	2216802.84	Картометрический	1.00	-
151	367744.94	2216832.60	Картометрический	1.00	-
152	367785.06	2216843.26	Картометрический	1.00	-
153	367949.64	2216892.28	Картометрический	1.00	-
154	368080.29	2216941.96	Картометрический	1.00	-
129	368179.14	2216976.26	Картометрический	1.00	-

1	2	3	4	5	6
155	368108.24	2217168.55	Аналитический	0.10	-
156	368107.24	2217168.55	Аналитический	0.10	-
157	368107.24	2217169.55	Аналитический	0.10	-
158	368108.24	2217169.55	Аналитический	0.10	-
155	368108.24	2217168.55	Аналитический	0.10	-
159	368107.16	2217172.84	Аналитический	0.10	-
160	368106.16	2217172.84	Аналитический	0.10	-
161	368106.16	2217173.84	Аналитический	0.10	-
162	368107.16	2217173.84	Аналитический	0.10	-
159	368107.16	2217172.84	Аналитический	0.10	-
163	368054.96	2217153.16	Аналитический	0.10	-
164	368053.96	2217153.16	Аналитический	0.10	-
165	368053.96	2217154.16	Аналитический	0.10	-
166	368054.96	2217154.16	Аналитический	0.10	-
163	368054.96	2217153.16	Аналитический	0.10	-
167	367999.19	2217137.28	Аналитический	0.10	-
168	367998.19	2217137.28	Аналитический	0.10	-
169	367998.19	2217138.28	Аналитический	0.10	-
170	367999.19	2217138.28	Аналитический	0.10	-
167	367999.19	2217137.28	Аналитический	0.10	-
171	367937.98	2217119.72	Аналитический	0.10	-
172	367936.98	2217119.72	Аналитический	0.10	-
173	367936.98	2217120.72	Аналитический	0.10	-
174	367937.98	2217120.72	Аналитический	0.10	-
171	367937.98	2217119.72	Аналитический	0.10	-
175	367879.60	2217102.82	Аналитический	0.10	-
176	367878.60	2217102.82	Аналитический	0.10	-
177	367878.60	2217103.82	Аналитический	0.10	-
178	367879.60	2217103.82	Аналитический	0.10	-
175	367879.60	2217102.82	Аналитический	0.10	-
179	367819.47	2217085.62	Аналитический	0.10	-
180	367818.47	2217085.62	Аналитический	0.10	-
181	367818.47	2217086.62	Аналитический	0.10	-
182	367819.47	2217086.62	Аналитический	0.10	-
179	367819.47	2217085.62	Аналитический	0.10	-
183	367760.17	2217068.55	Аналитический	0.10	-
184	367759.17	2217068.55	Аналитический	0.10	-
185	367759.17	2217069.55	Аналитический	0.10	-
186	367760.17	2217069.55	Аналитический	0.10	-
183	367760.17	2217068.55	Аналитический	0.10	-

1	2	3	4	5	6
187	367701.92	2217051.85	Аналитический	0.10	-
188	367700.92	2217051.85	Аналитический	0.10	-
189	367700.92	2217052.85	Аналитический	0.10	-
190	367701.92	2217052.85	Аналитический	0.10	-
187	367701.92	2217051.85	Аналитический	0.10	-
191	367647.13	2217036.33	Аналитический	0.10	-
192	367646.13	2217036.33	Аналитический	0.10	-
193	367646.13	2217037.33	Аналитический	0.10	-
194	367647.13	2217037.33	Аналитический	0.10	-
191	367647.13	2217036.33	Аналитический	0.10	-
195	367603.29	2217018.34	Аналитический	0.10	-
196	367602.31	2217018.12	Аналитический	0.10	-
197	367600.92	2217024.20	Аналитический	0.10	-
198	367601.90	2217024.42	Аналитический	0.10	-
195	367603.29	2217018.34	Аналитический	0.10	-
199	368870.76	2215277.80	Картометрический	1.00	-
200	368871.20	2215279.40	Картометрический	1.00	-
201	368889.83	2215346.26	Картометрический	1.00	-
202	368891.35	2215369.05	Картометрический	1.00	-
203	368721.19	2215330.11	Картометрический	1.00	-
204	368665.13	2215314.84	Картометрический	1.00	-
205	368692.62	2215209.72	Картометрический	1.00	-
206	368718.46	2215219.59	Картометрический	1.00	-
207	368785.60	2215245.30	Картометрический	1.00	-
208	368824.16	2215260.04	Картометрический	1.00	-
209	368832.79	2215258.48	Картометрический	1.00	-
210	368860.77	2215264.75	Картометрический	1.00	-
199	368870.76	2215277.80	Картометрический	1.00	-
211	368527.87	2215217.53	Картометрический	1.00	-
212	368305.40	2215334.25	Картометрический	1.00	-
213	368246.64	2215283.08	Картометрический	1.00	-
214	368120.82	2215346.13	Картометрический	1.00	-
215	368156.25	2215231.34	Картометрический	1.00	-
216	368117.36	2215220.34	Картометрический	1.00	-
217	368122.18	2215198.27	Картометрический	1.00	-
218	368140.63	2215183.74	Картометрический	1.00	-
219	368163.45	2215171.44	Картометрический	1.00	-
220	368169.43	2215157.23	Картометрический	1.00	-
221	368177.54	2215146.57	Аналитический	0.10	-
222	368180.40	2215144.48	Аналитический	0.10	-
223	368187.56	2215118.75	Аналитический	0.10	-
224	368204.07	2215093.81	Аналитический	0.10	-
225	368213.98	2215093.89	Картометрический	1.00	-
226	368238.53	2215094.25	Картометрический	1.00	-

1	2	3	4	5	6
227	368287.38	2215094.98	Картометрический	1.00	-
228	368308.30	2215095.30	Картометрический	1.00	-
229	368353.99	2215095.98	Картометрический	1.00	-
230	368444.74	2215091.52	Картометрический	1.00	-
231	368482.59	2215168.54	Картометрический	1.00	-
232	368493.62	2215191.00	Картометрический	1.00	-
211	368527.87	2215217.53	Картометрический	1.00	-
3. Сведения о характерных точках части (частей) границы объекта					
Обозначение характерных точек части границы	Координаты, м		Метод определения координат характерной точки	Средняя квадратическая погрешность положения характерной точки (Mt), м	Описание обозначения точки на местности (при наличии)
	X	Y			
1	2	3	4	5	6
Часть №					
-	-	-	-	-	-

## Раздел 3

Сведения о местоположении измененных (уточненных) границ объекта							
1. Система координат: -							
2. Сведения о характерных точках границ объекта							
Обозначение характерных точек границ	Существующие координаты, м		Измененные (уточненные) координаты, м		Метод определения координат характерной точки	Средняя квадратическая погрешность положения характерной точки (Mt), м	Описание обозначения точки на местности (при наличии)
	X	Y	X	Y			
1	2	3	4	5	6	7	8
-	-	-	-	-	-	-	-
3. Сведения о характерных точках части (частей) границы объекта							
Часть №							
-	-	-	-	-	-	-	-

».

Приложение № 7  
к приказу министерства  
архитектуры и градостроительства  
Воронежской области  
от 13.11.2023 № 45-01-04/1115

« ГРАФИЧЕСКОЕ ОПИСАНИЕ

местоположения границ

Зона рекреационного назначения - объектов отдыха посёлка Пригородный - Р1/1

(наименование объекта, местоположение границ которого описано (далее - объект)

Раздел 1

Сведения об объекте		
№ п/п	Характеристики объекта	Описание характеристик
1	2	3
1	Местоположение объекта	Воронежская область, Калачеевский муниципальный район, Пригородное сельское поселение, посёлок Пригородный
2	Площадь объекта ± величина погрешности определения площади ( $P \pm \Delta P$ )	-
3	Иные характеристики объекта	-

## Раздел 2

Сведения о местоположении границ объекта					
1. Система координат: -					
2. Сведения о характерных точках границ объекта					
Обозначение характерных точек границ	Координаты, м		Метод определения координат характерной точки	Средняя квадратическая погрешность положения характерной точки (Mt), м	Описание обозначения точки на местности (при наличии)
	X	Y			
1	2	3	4	5	6
-	-	-	-	-	-
3. Сведения о характерных точках части (частей) границы объекта					
Обозначение характерных точек части границы	Координаты, м		Метод определения координат характерной точки	Средняя квадратическая погрешность положения характерной точки (Mt), м	Описание обозначения точки на местности (при наличии)
	X	Y			
1	2	3	4	5	6
Часть №					
-	-	-	-	-	-



Раздел 3							
Сведения о местоположении измененных (уточненных) границ объекта							
1. Система координат: МСК - 36, зона 2							
2. Сведения о характерных точках границ объекта							
Обозначение характерных точек границ	Существующие координаты, м		Измененные (уточненные) координаты, м		Метод определения координат характерной точки	Средняя квадратическая погрешность положения характерной точки (Mt), м	Описание обозначения точки на местности (при наличии)
	X	Y	X	Y			
1	2	3	4	5	6	7	8
1	370321.41	2216008.35	-	-	Картометрический	1.00	-
2	-	-	370316.13	2216036.56	Картометрический	1.00	-
3	370309.17	2216073.74	-	-	Картометрический	1.00	-
4	-	-	370307.83	2216097.26	Картометрический	1.00	-
5	370310.86	2216149.35	-	-	Картометрический	1.00	-
6	370318.40	2216177.97	-	-	Картометрический	1.00	-
7	370337.32	2216225.68	-	-	Аналитический	0.10	-
8	370348.03	2216257.49	-	-	Аналитический	0.10	-
9	370349.90	2216269.56	-	-	Аналитический	0.10	-
10	370351.77	2216282.91	-	-	Аналитический	0.10	-
11	370344.90	2216311.62	-	-	Аналитический	0.10	-
12	370337.83	2216310.17	-	-	Аналитический	0.10	-
13	370335.23	2216315.33	-	-	Картометрический	1.00	-
14	370332.39	2216317.57	-	-	Картометрический	1.00	-
15	370328.66	2216317.84	-	-	Картометрический	1.00	-
16	370058.99	2216258.03	-	-	Картометрический	1.00	-
17	369951.70	2216232.11	-	-	Картометрический	1.00	-
18	369890.45	2216217.54	-	-	Картометрический	1.00	-
19	369670.87	2216156.31	-	-	Картометрический	1.00	-
20	369657.89	2216150.39	-	-	Картометрический	1.00	-
21	369633.22	2216144.81	-	-	Картометрический	1.00	-
22	369622.21	2216144.08	-	-	Картометрический	1.00	-
23	369531.23	2216119.54	-	-	Картометрический	1.00	-
24	369555.64	2216001.05	-	-	Картометрический	1.00	-
25	369759.02	2215984.31	-	-	Картометрический	1.00	-
26	369766.60	2216029.79	-	-	Картометрический	1.00	-
27	369918.22	2216069.59	-	-	Картометрический	1.00	-
28	369923.90	2216113.18	-	-	Картометрический	1.00	-
29	369971.29	2216118.87	-	-	Картометрический	1.00	-
30	369970.59	2215952.54	-	-	Картометрический	1.00	-
1	370321.41	2216008.35	-	-	Картометрический	1.00	-
31	370048.10	2216466.20	-	-	Аналитический	0.10	-
32	370029.88	2216565.46	-	-	Аналитический	0.10	-
33	369926.65	2216549.40	-	-	Аналитический	0.10	-

1	2	3	4	5	6	7	8
34	369888.46	2216499.56	-	-	Картометрический	1.00	-
35	369853.70	2216480.86	-	-	Картометрический	1.00	-
36	369815.97	2216414.03	-	-	Картометрический	1.00	-
37	369665.97	2216375.86	-	-	Картометрический	1.00	-
38	369630.20	2216495.59	-	-	Аналитический	0.10	-
39	369618.41	2216492.97	-	-	Аналитический	0.10	-
40	369556.51	2216481.80	-	-	Аналитический	0.10	-
41	369534.36	2216477.30	-	-	Картометрический	1.00	-
42	369513.07	2216471.80	-	-	Картометрический	1.00	-
43	369444.88	2216454.07	-	-	Картометрический	1.00	-
44	369433.98	2216453.30	-	-	Картометрический	1.00	-
45	369416.82	2216452.08	-	-	Картометрический	1.00	-
46	369410.13	2216451.75	-	-	Картометрический	1.00	-
47	369355.87	2216449.05	-	-	Аналитический	0.10	-
48	369360.67	2216427.17	-	-	Аналитический	0.10	-
49	369242.73	2216400.01	-	-	Аналитический	0.10	-
50	369246.44	2216339.12	-	-	Аналитический	0.10	-
51	369227.40	2216332.88	-	-	Аналитический	0.10	-
52	369232.50	2216308.13	-	-	Аналитический	0.10	-
53	369188.79	2216293.80	-	-	Аналитический	0.10	-
54	369114.56	2216269.34	-	-	Картометрический	1.00	-
55	369132.47	2216175.77	-	-	Картометрический	1.00	-
56	369031.37	2216137.69	-	-	Картометрический	1.00	-
57	369001.52	2216097.36	-	-	Картометрический	1.00	-
58	369036.58	2216015.00	-	-	Картометрический	1.00	-
59	369152.25	2216045.20	-	-	Картометрический	1.00	-
60	369153.86	2216046.21	-	-	Картометрический	1.00	-
61	369155.12	2216048.21	-	-	Картометрический	1.00	-
62	369157.50	2216054.99	-	-	Картометрический	1.00	-
63	369165.34	2216057.42	-	-	Картометрический	1.00	-
64	369170.46	2216052.49	-	-	Картометрический	1.00	-
65	369172.96	2216051.29	-	-	Картометрический	1.00	-
66	369176.07	2216051.49	-	-	Картометрический	1.00	-
67	369493.93	2216138.63	-	-	Картометрический	1.00	-
68	369496.42	2216140.66	-	-	Картометрический	1.00	-
69	369497.66	2216143.38	-	-	Картометрический	1.00	-
70	369498.65	2216151.41	-	-	Картометрический	1.00	-
71	369516.29	2216155.58	-	-	Картометрический	1.00	-
72	369522.78	2216148.07	-	-	Картометрический	1.00	-
73	369526.32	2216146.72	-	-	Картометрический	1.00	-
74	369531.03	2216146.72	-	-	Картометрический	1.00	-
75	369676.69	2216187.55	-	-	Картометрический	1.00	-
76	369686.12	2216194.28	-	-	Картометрический	1.00	-
77	369701.20	2216198.44	-	-	Картометрический	1.00	-
78	369714.95	2216196.02	-	-	Картометрический	1.00	-
79	369813.08	2216224.44	-	-	Картометрический	1.00	-
80	369755.23	2216360.51	-	-	Картометрический	1.00	-
81	369927.30	2216420.67	-	-	Картометрический	1.00	-

1	2	3	4	5	6	7	8
82	369917.71	2216446.99	-	-	Картометрический	1.00	-
31	370048.10	2216466.20	-	-	Аналитический	0.10	-
83	369438.63	2215986.08	-	-	Картометрический	1.00	-
84	369326.91	2216030.74	-	-	Картометрический	1.00	-
85	369307.11	2216059.07	-	-	Картометрический	1.00	-
86	368891.47	2215947.01	-	-	Картометрический	1.00	-
87	368843.84	2215926.00	-	-	Картометрический	1.00	-
88	368836.10	2215927.26	-	-	Картометрический	1.00	-
89	368682.44	2215889.35	-	-	Картометрический	1.00	-
90	368684.34	2215881.42	-	-	Картометрический	1.00	-
91	368807.88	2215906.67	-	-	Картометрический	1.00	-
92	369029.67	2215826.13	-	-	Картометрический	1.00	-
93	369072.77	2215800.00	-	-	Картометрический	1.00	-
94	369223.05	2215825.92	-	-	Картометрический	1.00	-
95	-	-	369199.14	2215881.76	Картометрический	1.00	-
96	-	-	369173.99	2215943.94	Картометрический	1.00	-
97	369203.97	2215953.99	-	-	Картометрический	1.00	-
98	369355.82	2215953.63	-	-	Картометрический	1.00	-
99	369399.77	2215936.09	-	-	Картометрический	1.00	-
83	369438.63	2215986.08	-	-	Картометрический	1.00	-
100	368891.35	2215369.05	-	-	Картометрический	1.00	-
101	368892.73	2215389.49	-	-	Картометрический	1.00	-
102	368889.31	2215392.47	-	-	Картометрический	1.00	-
103	368792.59	2215476.51	-	-	Картометрический	1.00	-
104	368773.49	2215480.30	-	-	Картометрический	1.00	-
105	368744.46	2215505.04	-	-	Картометрический	1.00	-
106	368714.43	2215520.58	-	-	Картометрический	1.00	-
107	368715.53	2215690.58	-	-	Картометрический	1.00	-
108	368675.30	2215725.37	-	-	Картометрический	1.00	-
109	368660.58	2215721.94	-	-	Картометрический	1.00	-
110	368675.74	2215556.01	-	-	Картометрический	1.00	-
111	368690.93	2215504.01	-	-	Картометрический	1.00	-
112	368707.80	2215442.88	-	-	Картометрический	1.00	-
113	368721.19	2215330.11	-	-	Картометрический	1.00	-
100	368891.35	2215369.05	-	-	Картометрический	1.00	-
114	368692.62	2215209.72	-	-	Картометрический	1.00	-
115	368665.13	2215314.84	-	-	Картометрический	1.00	-
116	368619.39	2215477.63	-	-	Картометрический	1.00	-
117	368515.64	2215846.89	-	-	Картометрический	1.00	-
118	368428.62	2215822.56	-	-	Картометрический	1.00	-
119	368413.72	2215814.99	-	-	Картометрический	1.00	-
120	368393.62	2215809.91	-	-	Картометрический	1.00	-
121	368381.20	2215811.19	-	-	Картометрический	1.00	-
122	368007.62	2215711.49	-	-	Картометрический	1.00	-
123	368069.70	2215511.47	-	-	Аналитический	0.10	-

1	2	3	4	5	6	7	8
124	368120.82	2215346.13	-	-	Картометрический	1.00	-
125	368246.64	2215283.08	-	-	Картометрический	1.00	-
126	368305.40	2215334.25	-	-	Картометрический	1.00	-
127	368527.87	2215217.53	-	-	Картометрический	1.00	-
128	-	-	368568.13	2215248.70	Картометрический	1.00	-
129	368614.23	2215179.76	-	-	Картометрический	1.00	-
130	368660.59	2215197.47	-	-	Картометрический	1.00	-
114	368692.62	2215209.72	-	-	Картометрический	1.00	-
131	368725.93	2215944.67	-	-	Картометрический	1.00	-
132	368683.30	2216057.19	-	-	Картометрический	1.00	-
133	368160.32	2215946.72	-	-	Картометрический	1.00	-
134	368195.63	2215791.13	-	-	Картометрический	1.00	-
135	368403.32	2215844.67	-	-	Картометрический	1.00	-
136	368410.91	2215850.84	-	-	Картометрический	1.00	-
137	368417.56	2215861.98	-	-	Картометрический	1.00	-
138	368433.92	2215865.89	-	-	Картометрический	1.00	-
139	368438.50	2215859.16	-	-	Картометрический	1.00	-
140	368447.95	2215857.63	-	-	Картометрический	1.00	-
141	368493.27	2215870.79	-	-	Картометрический	1.00	-
142	368501.62	2215877.41	-	-	Картометрический	1.00	-
143	368515.23	2215880.88	-	-	Картометрический	1.00	-
144	368527.18	2215879.65	-	-	Картометрический	1.00	-
145	368690.35	2215923.91	-	-	Картометрический	1.00	-
146	368692.52	2215925.93	-	-	Картометрический	1.00	-
147	368693.86	2215928.87	-	-	Картометрический	1.00	-
148	368693.64	2215935.84	-	-	Картометрический	1.00	-
131	368725.93	2215944.67	-	-	Картометрический	1.00	-
149	368089.07	2216157.20	-	-	Картометрический	1.00	-
150	368081.04	2216198.22	-	-	Картометрический	1.00	-
151	368050.82	2216291.58	-	-	Картометрический	1.00	-
152	367965.28	2216279.83	-	-	Картометрический	1.00	-
153	367929.83	2216533.33	-	-	Картометрический	1.00	-
154	368046.99	2216547.82	-	-	Картометрический	1.00	-
155	368036.55	2216608.74	-	-	Картометрический	1.00	-
156	367740.82	2216562.67	-	-	Картометрический	1.00	-
157	367884.91	2216105.10	-	-	Картометрический	1.00	-
158	367905.99	2216108.62	-	-	Картометрический	1.00	-
159	367948.95	2216117.90	-	-	Картометрический	1.00	-
160	368000.05	2216185.55	-	-	Картометрический	1.00	-
161	368016.80	2216184.38	-	-	Картометрический	1.00	-
162	368029.05	2216174.62	-	-	Картометрический	1.00	-
163	368037.31	2216166.77	-	-	Картометрический	1.00	-
164	368054.96	2216143.15	-	-	Картометрический	1.00	-
165	368063.63	2216130.65	-	-	Картометрический	1.00	-
166	368063.40	2216126.34	-	-	Картометрический	1.00	-
149	368089.07	2216157.20	-	-	Картометрический	1.00	-

3. Сведения о характерных точках части (частей) границы объекта							
Часть №							
-	-	-	-	-	-	-	-

».

Приложение № 8  
к приказу министерства  
архитектуры и градостроительства  
Воронежской области  
от 13.11.2023 № 45-01-04/1115

« ГРАФИЧЕСКОЕ ОПИСАНИЕ

местоположения границ

Зона улиц, дорог, инженерной и транспортной инфраструктуры за границами  
населенных пунктов - ИТ1

(наименование объекта, местоположение границ которого описано (далее - объект)

Раздел 1

Сведения об объекте		
№ п/п	Характеристики объекта	Описание характеристик
1	2	3
1	Местоположение объекта	Воронежская область, Калачеевский муниципальный район, Пригородное сельское поселение
2	Площадь объекта ± величина погрешности определения площади ( $P \pm \Delta P$ )	-
3	Иные характеристики объекта	-

## Раздел 2

Сведения о местоположении границ объекта					
1. Система координат: МСК - 36, зона 2					
2. Сведения о характерных точках границ объекта					
Обозначение характерных точек границ	Координаты, м		Метод определения координат характерной точки	Средняя квадратическая погрешность положения характерной точки (Mt), м	Описание обозначения точки на местности (при наличии)
	X	Y			
1	2	3	4	5	6
1	370538.84	2216361.47	Аналитический	0.10	-
2	370563.22	2216384.78	Картометрический	1.00	-
3	370585.48	2216406.09	Картометрический	1.00	-
4	370588.75	2216409.20	Картометрический	1.00	-
5	370502.67	2216387.99	Картометрический	1.00	-
6	370353.80	2216357.65	Картометрический	1.00	-
7	370342.15	2216355.09	Картометрический	1.00	-
8	370342.74	2216337.89	Картометрический	1.00	-
9	370343.42	2216317.83	Картометрический	1.00	-
10	370344.90	2216311.62	Аналитический	0.10	-
11	370351.65	2216313.01	Аналитический	0.10	-
12	370352.96	2216320.58	Аналитический	0.10	-
13	370354.72	2216323.63	Аналитический	0.10	-
14	370359.16	2216326.00	Аналитический	0.10	-
15	370494.96	2216354.25	Аналитический	0.10	-
1	370538.84	2216361.47	Аналитический	0.10	-
16	371095.88	2218638.66	Картометрический	1.00	-
17	371094.21	2218645.10	Картометрический	1.00	-
18	371091.07	2218657.20	Картометрический	1.00	-
19	371087.76	2218669.97	Картометрический	1.00	-
20	370893.54	2218629.86	Картометрический	5.00	-
21	370737.12	2218593.60	Аналитический	2.50	-
22	370217.00	2218483.79	Аналитический	2.50	-
23	369849.04	2218407.03	Аналитический	2.50	-
24	369511.41	2218338.33	Аналитический	2.50	-
25	369449.89	2218328.73	Аналитический	2.50	-
26	369414.60	2218325.86	Аналитический	2.50	-
27	369398.12	2218327.01	Аналитический	2.50	-
28	369328.68	2218333.20	Аналитический	2.50	-
29	369222.52	2218346.12	Аналитический	2.50	-
30	369108.63	2218364.99	Аналитический	2.50	-
31	369012.99	2218383.19	Аналитический	2.50	-
32	368658.30	2218444.02	Аналитический	2.50	-

1	2	3	4	5	6
33	368418.04	2218488.60	Аналитический	2.50	-
34	368049.52	2218552.28	Аналитический	2.50	-
35	367901.51	2218576.55	Аналитический	2.50	-
36	367858.05	2218585.14	Аналитический	2.50	-
37	367767.73	2218599.38	Аналитический	2.50	-
38	367683.09	2218615.12	Аналитический	2.50	-
39	367595.65	2218627.83	Аналитический	2.50	-
40	367319.74	2218680.80	Аналитический	2.50	-
41	367284.03	2218689.48	Аналитический	2.50	-
42	367248.68	2218698.45	Аналитический	2.50	-
43	367190.97	2218718.85	Аналитический	2.50	-
44	366906.56	2218827.64	Аналитический	2.50	-
45	366719.15	2218901.05	Аналитический	2.50	-
46	366653.67	2218927.67	Аналитический	2.50	-
47	366607.38	2218952.60	Аналитический	2.50	-
48	366564.11	2218975.14	Аналитический	2.50	-
49	366398.71	2219066.77	Аналитический	2.50	-
50	366155.93	2219203.27	Аналитический	2.50	-
51	366043.52	2219265.24	Аналитический	2.50	-
52	366039.05	2219267.70	Аналитический	2.50	-
53	365967.39	2219307.20	Аналитический	2.50	-
54	365818.14	2219390.00	Аналитический	2.50	-
55	365767.77	2219418.58	Аналитический	2.50	-
56	365597.01	2219514.62	Аналитический	2.50	-
57	365596.99	2219514.81	Аналитический	2.50	-
58	365596.94	2219515.00	Аналитический	2.50	-
59	365596.86	2219515.17	Аналитический	2.50	-
60	365596.75	2219515.33	Аналитический	2.50	-
61	365596.62	2219515.46	Аналитический	2.50	-
62	365596.46	2219515.57	Аналитический	2.50	-
63	365596.29	2219515.65	Аналитический	2.50	-
64	365596.10	2219515.70	Аналитический	2.50	-
65	365595.91	2219515.72	Аналитический	2.50	-
66	365595.72	2219515.70	Аналитический	2.50	-
67	365595.53	2219515.65	Аналитический	2.50	-
68	365595.36	2219515.57	Аналитический	2.50	-
69	365580.05	2219524.10	Аналитический	2.50	-
70	365360.57	2219652.45	Аналитический	2.50	-
71	365347.28	2219658.64	Аналитический	2.50	-
72	365341.50	2219662.45	Аналитический	2.50	-
73	365026.66	2219836.28	Аналитический	0.10	-
74	365017.68	2219848.59	Аналитический	0.10	-
75	365009.31	2219883.22	Аналитический	0.10	-
76	365037.49	2219889.47	Аналитический	0.10	-
77	365038.56	2219884.31	Аналитический	0.10	-
78	365091.83	2219895.03	Аналитический	0.10	-
79	365084.72	2219930.69	Аналитический	0.10	-
80	365031.17	2219919.82	Аналитический	0.10	-



1	2	3	4	5	6
81	365036.54	2219894.02	Аналитический	0.10	-
82	365008.12	2219888.16	Аналитический	0.10	-
83	364966.51	2220104.91	Аналитический	0.10	-
84	364954.79	2220158.85	Аналитический	0.10	-
85	364951.41	2220158.35	Аналитический	0.10	-
86	364951.21	2220159.43	Аналитический	0.10	-
87	364973.53	2220162.60	Аналитический	0.10	-
88	364969.14	2220187.27	Аналитический	0.10	-
89	364968.50	2220190.49	Аналитический	0.10	-
90	364980.22	2220192.88	Аналитический	0.10	-
91	364973.36	2220228.15	Аналитический	0.10	-
92	364978.58	2220229.12	Аналитический	0.10	-
93	364978.27	2220230.79	Аналитический	0.10	-
94	364986.11	2220232.05	Аналитический	0.10	-
95	364981.27	2220262.03	Аналитический	0.30	-
96	365040.34	2220273.84	Аналитический	0.30	-
97	365027.06	2220340.34	Аналитический	0.30	-
98	365152.09	2220365.57	Аналитический	0.30	-
99	365103.44	2220615.34	Аналитический	0.30	-
100	365145.46	2220623.82	Аналитический	0.30	-
101	365142.56	2220641.17	Аналитический	0.30	-
102	365099.86	2220632.92	Аналитический	0.30	-
103	365089.65	2220686.29	Аналитический	0.30	-
104	365092.68	2220686.88	Аналитический	0.30	-
105	365092.07	2220690.00	Аналитический	0.30	-
106	365089.07	2220689.30	Аналитический	0.30	-
107	365080.49	2220733.26	Аналитический	0.30	-
108	364936.11	2220705.57	Аналитический	0.30	-
109	364927.90	2220703.99	Аналитический	0.30	-
110	364917.91	2220702.08	Аналитический	0.30	-
111	364902.73	2220699.17	Аналитический	0.30	-
112	364824.29	2220684.22	Аналитический	0.30	-
113	364818.91	2220683.18	Аналитический	0.30	-
114	364685.10	2220657.50	Аналитический	0.30	-
115	364738.22	2220379.37	Аналитический	0.30	-
116	364716.92	2220375.29	Аналитический	0.30	-
117	364714.20	2220363.21	Аналитический	0.30	-
118	364761.25	2220112.11	Аналитический	0.30	-
119	364777.57	2220115.44	Аналитический	0.30	-
120	364775.95	2220115.44	Аналитический	0.30	-
121	364775.97	2220122.40	Аналитический	0.30	-
122	364778.17	2220122.40	Аналитический	0.30	-
123	364778.15	2220115.56	Аналитический	0.30	-
124	364906.60	2220141.74	Аналитический	0.30	-
125	364907.33	2220144.33	Аналитический	0.30	-
126	364909.82	2220151.16	Аналитический	0.30	-
127	364911.70	2220153.78	Аналитический	0.10	-
128	364943.18	2220158.43	Аналитический	0.10	-

1	2	3	4	5	6
129	364943.48	2220157.42	Аналитический	0.10	-
130	364939.20	2220156.66	Аналитический	0.10	-
131	364949.61	2220101.24	Аналитический	0.30	-
132	364993.56	2219870.27	Аналитический	0.30	-
133	364987.39	2219858.46	Аналитический	0.30	-
134	364983.67	2219860.21	Аналитический	0.30	-
135	364934.01	2219891.23	Аналитический	0.30	-
136	364901.70	2219914.60	Аналитический	0.30	-
137	364868.65	2219938.57	Аналитический	0.30	-
138	364790.52	2220000.47	Аналитический	0.30	-
139	364790.58	2220000.50	Аналитический	0.30	-
140	364787.96	2220006.00	Аналитический	0.30	-
141	364785.96	2220005.04	Аналитический	0.30	-
142	364786.69	2220003.51	Аналитический	0.30	-
143	364772.23	2220014.97	Аналитический	0.30	-
144	364771.01	2220014.31	Аналитический	0.30	-
145	364769.48	2220017.14	Картометрический	5.00	-
146	364605.52	2220147.05	Картометрический	5.00	-
147	364307.70	2220382.94	Картометрический	5.00	-
148	364083.32	2220560.85	Картометрический	5.00	-
149	364060.68	2220578.81	Картометрический	5.00	-
150	364019.48	2220611.46	Аналитический	2.50	-
151	363653.28	2220903.26	Аналитический	2.50	-
152	363506.36	2221020.50	Аналитический	2.50	-
153	363503.13	2221023.07	Аналитический	2.50	-
154	363496.74	2221028.17	Аналитический	2.50	-
155	363493.04	2221031.10	Аналитический	2.50	-
156	363493.91	2221031.85	Аналитический	2.50	-
157	363492.48	2221033.52	Аналитический	2.50	-
158	363491.27	2221032.50	Аналитический	2.50	-
159	363123.33	2221323.71	Аналитический	2.50	-
160	362823.80	2221560.24	Аналитический	2.50	-
161	362464.89	2221841.91	Аналитический	2.50	-
162	362451.23	2221852.58	Аналитический	2.50	-
163	362158.89	2222085.38	Аналитический	2.50	-
164	362089.65	2222137.10	Аналитический	2.50	-
165	361884.12	2222301.38	Аналитический	2.50	-
166	361223.05	2222822.72	Аналитический	2.50	-
167	360805.80	2223151.47	Аналитический	2.50	-
168	360803.95	2223156.14	Аналитический	2.50	-
169	360811.28	2223170.49	Аналитический	2.50	-
170	360804.79	2223175.58	Аналитический	2.50	-
171	360790.45	2223166.63	Аналитический	2.50	-
172	360784.95	2223167.41	Аналитический	2.50	-
173	360556.10	2223348.65	Аналитический	2.50	-
174	360504.34	2223384.54	Аналитический	2.50	-
175	360465.04	2223409.48	Аналитический	2.50	-
176	360415.84	2223437.79	Аналитический	2.50	-

1	2	3	4	5	6
177	360166.41	2223578.17	Аналитический	2.50	-
178	359923.53	2223715.83	Картометрический	5.00	-
179	359875.96	2223742.44	Картометрический	5.00	-
180	359835.50	2223762.58	Картометрический	5.00	-
181	359806.84	2223773.66	Картометрический	5.00	-
182	359773.94	2223782.96	Картометрический	5.00	-
183	359751.85	2223786.72	Картометрический	5.00	-
184	359726.94	2223791.39	Картометрический	5.00	-
185	359720.38	2223797.20	Картометрический	5.00	-
186	359684.04	2223781.60	Картометрический	5.00	-
187	359683.01	2223780.57	Картометрический	5.00	-
188	359645.61	2223780.67	Картометрический	5.00	-
189	359644.30	2223780.56	Картометрический	5.00	-
190	359586.78	2223770.67	Картометрический	5.00	-
191	359586.70	2223770.65	Картометрический	5.00	-
192	359585.49	2223770.36	Картометрический	5.00	-
193	359524.68	2223750.28	Картометрический	5.00	-
194	359523.73	2223749.91	Картометрический	5.00	-
195	359440.55	2223711.58	Картометрический	5.00	-
196	358160.93	2223020.91	Аналитический	0.20	-
197	358152.84	2223016.56	Аналитический	0.20	-
198	358151.17	2223020.08	Картометрический	1.00	-
199	358146.21	2223030.52	Картометрический	1.00	-
200	358139.76	2223042.81	Картометрический	1.00	-
201	357918.65	2222908.89	Картометрический	1.00	-
202	357816.94	2222853.98	Картометрический	1.00	-
203	357456.95	2222659.62	Картометрический	1.00	-
204	357385.19	2222620.88	Картометрический	5.00	-
205	357375.85	2222615.87	Картометрический	5.00	-
206	357221.34	2222532.94	Картометрический	5.00	-
207	357143.90	2222492.05	Картометрический	5.00	-
208	357143.88	2222474.15	Картометрический	5.00	-
209	356783.87	2222280.54	Картометрический	5.00	-
210	356753.48	2222271.00	Картометрический	5.00	-
211	356499.17	2222133.07	Картометрический	5.00	-
212	356379.00	2222067.94	Картометрический	5.00	-
213	356046.76	2221887.38	Картометрический	5.00	-
214	355835.90	2221774.12	Картометрический	5.00	-
215	355590.62	2221642.31	Картометрический	5.00	-
216	355545.63	2221619.02	Картометрический	5.00	-
217	355506.44	2221598.46	Картометрический	5.00	-
218	355472.32	2221582.56	Картометрический	5.00	-
219	355444.25	2221574.52	Картометрический	5.00	-
220	355410.54	2221566.36	Картометрический	5.00	-
221	355376.72	2221561.96	Картометрический	5.00	-
222	355334.20	2221559.36	Картометрический	5.00	-
223	355283.54	2221562.97	Картометрический	5.00	-
224	355246.16	2221570.16	Картометрический	5.00	-

1	2	3	4	5	6
225	355230.54	2221574.14	Картометрический	5.00	-
226	355222.41	2221576.61	Картометрический	5.00	-
227	355190.53	2221587.26	Аналитический	0.10	-
228	355161.30	2221602.68	Картометрический	5.00	-
229	355128.82	2221620.24	Аналитический	2.50	-
230	354823.72	2221800.24	Картометрический	5.00	-
231	354596.16	2221932.32	Картометрический	5.00	-
232	354588.62	2221933.07	Аналитический	0.10	-
233	354449.54	2222014.85	Картометрический	5.00	-
234	354445.89	2222009.49	Картометрический	5.00	-
235	354070.97	2222231.10	Картометрический	5.00	-
236	353886.46	2222340.16	Аналитический	0.30	-
237	353610.37	2222501.08	Аналитический	0.30	-
238	353600.38	2222484.07	Аналитический	0.30	-
239	353611.90	2222477.29	Аналитический	0.30	-
240	354474.40	2221975.24	Картометрический	5.00	-
241	354481.50	2221971.10	Картометрический	5.00	-
242	354488.73	2221966.89	Картометрический	5.00	-
243	354582.11	2221912.54	Картометрический	5.00	-
244	354582.36	2221912.89	Картометрический	5.00	-
245	354809.72	2221779.38	Картометрический	5.00	-
246	355118.40	2221599.20	Картометрический	5.00	-
247	355146.89	2221582.74	Картометрический	5.00	-
248	355181.45	2221565.41	Картометрический	5.00	-
249	355215.55	2221551.30	Картометрический	5.00	-
250	355237.55	2221545.28	Картометрический	5.00	-
251	355281.43	2221537.71	Картометрический	5.00	-
252	355333.72	2221534.07	Картометрический	5.00	-
253	355376.87	2221535.55	Картометрический	5.00	-
254	355384.16	2221528.57	Картометрический	5.00	-
255	355385.08	2221519.76	Картометрический	5.00	-
256	355381.51	2221494.87	Картометрический	5.00	-
257	355362.31	2221433.69	Картометрический	5.00	-
258	355343.67	2221383.67	Картометрический	5.00	-
259	355324.28	2221340.03	Картометрический	5.00	-
260	355294.69	2221268.68	Картометрический	5.00	-
261	355247.09	2221166.64	Картометрический	5.00	-
262	355142.94	2220926.65	Картометрический	5.00	-
263	355023.67	2220660.27	Картометрический	5.00	-
264	354940.71	2220477.53	Картометрический	5.00	-
265	354927.06	2220447.46	Картометрический	5.00	-
266	354900.00	2220386.50	Картометрический	5.00	-
267	354779.15	2220119.38	Картометрический	5.00	-
268	354681.52	2219903.24	Картометрический	5.00	-
269	354552.32	2219611.94	Картометрический	5.00	-
270	354543.19	2219592.63	Картометрический	5.00	-
271	354532.64	2219591.55	Картометрический	5.00	-
272	354528.63	2219587.87	Аналитический	0.10	-

1	2	3	4	5	6
273	354535.71	2219577.70	Картометрический	5.00	-
274	354517.61	2219537.34	Картометрический	5.00	-
275	354452.02	2219402.18	Картометрический	5.00	-
276	354416.00	2219330.12	Картометрический	5.00	-
277	354378.26	2219258.38	Картометрический	5.00	-
278	354394.37	2219244.72	Картометрический	5.00	-
279	354433.82	2219320.35	Картометрический	5.00	-
280	354469.82	2219394.36	Картометрический	5.00	-
281	354533.58	2219528.40	Картометрический	5.00	-
282	354566.52	2219600.60	Картометрический	5.00	-
283	354701.12	2219895.49	Картометрический	5.00	-
284	354798.06	2220112.64	Картометрический	5.00	-
285	354915.25	2220374.00	Картометрический	5.00	-
286	354928.51	2220369.24	Картометрический	5.00	-
287	354934.67	2220375.84	Картометрический	5.00	-
288	354928.15	2220388.04	Картометрический	5.00	-
289	354923.99	2220394.27	Картометрический	5.00	-
290	354958.74	2220471.15	Картометрический	5.00	-
291	355041.31	2220653.78	Картометрический	5.00	-
292	355162.65	2220919.03	Картометрический	5.00	-
293	355261.74	2221144.84	Картометрический	5.00	-
294	355267.11	2221156.54	Картометрический	5.00	-
295	355313.87	2221263.31	Картометрический	5.00	-
296	355342.54	2221329.40	Картометрический	5.00	-
297	355361.50	2221373.81	Картометрический	5.00	-
298	355381.21	2221427.53	Картометрический	5.00	-
299	355402.26	2221491.05	Картометрический	5.00	-
300	355408.78	2221502.97	Картометрический	5.00	-
301	355412.20	2221519.39	Картометрический	5.00	-
302	355407.01	2221525.59	Картометрический	5.00	-
303	355411.47	2221538.40	Картометрический	5.00	-
304	355451.86	2221549.97	Аналитический	0.30	-
305	355481.50	2221560.71	Картометрический	5.00	-
306	355511.65	2221573.89	Картометрический	5.00	-
307	355557.25	2221597.41	Картометрический	5.00	-
308	355604.52	2221622.22	Картометрический	5.00	-
309	355790.36	2221721.63	Аналитический	0.30	-
310	355804.69	2221729.29	Картометрический	5.00	-
311	355847.28	2221751.67	Картометрический	5.00	-
312	355865.65	2221761.72	Картометрический	5.00	-
313	356124.14	2221904.29	Картометрический	5.00	-
314	356138.22	2221911.91	Картометрический	5.00	-
315	356379.09	2222042.28	Картометрический	5.00	-
316	356392.01	2222049.27	Картометрический	5.00	-
317	356508.16	2222111.48	Картометрический	5.00	-
318	356657.87	2222191.41	Картометрический	5.00	-
319	356665.26	2222177.67	Картометрический	5.00	-
320	356706.85	2222199.02	Картометрический	5.00	-

1	2	3	4	5	6
321	356790.45	2222243.68	Картометрический	1.00	-
322	356874.94	2222288.83	Картометрический	1.00	-
323	356922.35	2222314.16	Картометрический	1.00	-
324	356964.20	2222330.05	Картометрический	1.00	-
325	356967.43	2222331.28	Картометрический	1.00	-
326	357055.26	2222379.55	Аналитический	0.10	-
327	357146.09	2222429.48	Аналитический	0.10	-
328	357236.99	2222479.33	Аналитический	0.10	-
329	357328.13	2222529.16	Аналитический	0.10	-
330	357419.50	2222579.11	Аналитический	0.10	-
331	357494.57	2222620.15	Аналитический	0.10	-
332	357480.49	2222636.54	Аналитический	0.30	-
333	357552.51	2222679.41	Аналитический	0.30	-
334	357752.94	2222782.83	Аналитический	0.30	-
335	357956.69	2222896.48	Аналитический	0.30	-
336	358177.94	2223005.48	Картометрический	5.00	-
337	358280.84	2223030.12	Картометрический	5.00	-
338	358449.53	2223119.03	Картометрический	5.00	-
339	358479.74	2223149.80	Картометрический	5.00	-
340	358544.52	2223199.54	Картометрический	5.00	-
341	358553.82	2223212.52	Аналитический	0.30	-
342	358581.53	2223227.48	Картометрический	5.00	-
343	358598.64	2223236.71	Картометрический	5.00	-
344	358730.90	2223308.10	Картометрический	5.00	-
345	358745.18	2223315.80	Картометрический	5.00	-
346	358852.22	2223373.58	Картометрический	5.00	-
347	358866.17	2223375.26	Картометрический	5.00	-
348	358939.99	2223415.05	Картометрический	5.00	-
349	359038.01	2223467.80	Картометрический	5.00	-
350	359128.20	2223516.34	Картометрический	5.00	-
351	359221.71	2223566.67	Картометрический	5.00	-
352	359318.95	2223619.00	Картометрический	5.00	-
353	359407.28	2223666.54	Картометрический	5.00	-
354	359408.82	2223670.70	Картометрический	5.00	-
355	359551.20	2223744.69	Картометрический	5.00	-
356	359614.90	2223762.45	Картометрический	5.00	-
357	359671.86	2223769.47	Картометрический	5.00	-
358	359745.05	2223764.60	Картометрический	5.00	-
359	359795.99	2223753.85	Картометрический	5.00	-
360	359838.94	2223738.75	Картометрический	5.00	-
361	360214.44	2223523.61	Картометрический	5.00	-
362	360407.17	2223414.50	Картометрический	5.00	-
363	360468.63	2223379.71	Картометрический	5.00	-
364	360531.06	2223337.97	Картометрический	5.00	-
365	360780.56	2223133.15	Картометрический	5.00	-
366	361284.39	2222742.60	Картометрический	5.00	-
367	361863.87	2222283.99	Картометрический	5.00	-
368	362175.34	2222040.59	Картометрический	5.00	-

1	2	3	4	5	6
369	362193.89	2222026.14	Картометрический	5.00	-
370	362439.55	2221834.85	Картометрический	5.00	-
371	362609.97	2221700.53	Картометрический	5.00	-
372	362956.51	2221427.01	Картометрический	5.00	-
373	363029.58	2221369.11	Картометрический	5.00	-
374	363473.95	2221017.00	Картометрический	5.00	-
375	363468.35	2221011.17	Аналитический	0.30	-
376	363777.35	2220762.24	Аналитический	0.30	-
377	364214.00	2220409.62	Аналитический	0.30	-
378	364235.12	2220392.62	Аналитический	0.30	-
379	364260.29	2220372.35	Аналитический	0.30	-
380	364569.80	2220123.16	Аналитический	0.30	-
381	364635.98	2220069.88	Аналитический	0.30	-
382	364658.42	2220051.81	Аналитический	0.30	-
383	364681.16	2220033.74	Аналитический	0.30	-
384	364859.03	2219892.40	Аналитический	0.30	-
385	364929.70	2219844.49	Аналитический	0.30	-
386	364971.89	2219820.93	Аналитический	0.30	-
387	365208.77	2219688.63	Аналитический	0.30	-
388	365283.54	2219646.88	Аналитический	0.30	-
389	365345.19	2219613.12	Аналитический	0.30	-
390	365527.34	2219513.39	Аналитический	0.30	-
391	365540.43	2219506.21	Аналитический	2.50	-
392	365545.11	2219503.65	Аналитический	2.50	-
393	365633.13	2219455.41	Аналитический	2.50	-
394	365965.69	2219273.15	Аналитический	2.50	-
395	365963.85	2219287.77	Аналитический	2.50	-
396	366146.48	2219183.53	Аналитический	2.50	-
397	366297.12	2219099.10	Аналитический	2.50	-
398	366300.72	2219097.08	Аналитический	2.50	-
399	366390.35	2219046.84	Аналитический	0.30	-
400	366554.52	2218955.69	Аналитический	0.30	-
401	366596.56	2218933.25	Аналитический	0.30	-
402	366643.65	2218910.02	Аналитический	0.30	-
403	366709.90	2218882.96	Аналитический	0.30	-
404	366901.91	2218808.75	Аналитический	0.30	-
405	367183.57	2218699.18	Аналитический	0.30	-
406	367243.91	2218678.84	Аналитический	0.30	-
407	367277.44	2218668.87	Аналитический	0.30	-
408	367316.17	2218659.31	Аналитический	0.30	-
409	367594.74	2218608.04	Аналитический	0.30	-
410	367677.78	2218591.58	Аналитический	0.30	-
411	367709.99	2218586.74	Аналитический	0.30	-
412	367718.07	2218578.24	Аналитический	0.30	-
413	367753.09	2218458.65	Аналитический	0.30	-
414	367783.53	2218354.68	Аналитический	0.30	-
415	367819.05	2218231.06	Аналитический	0.30	-
416	367844.36	2218139.82	Аналитический	0.30	-

1	2	3	4	5	6
417	367845.25	2218139.88	Аналитический	0.30	-
418	367855.38	2218140.47	Аналитический	0.30	-
419	367857.36	2218133.73	Аналитический	0.30	-
420	368044.80	2217486.43	Аналитический	0.30	-
421	368123.64	2217213.39	Аналитический	0.30	-
422	368127.54	2217199.96	Аналитический	0.30	-
423	368136.17	2217203.22	Аналитический	0.30	-
424	368132.55	2217215.73	Аналитический	0.30	-
425	368096.38	2217340.76	Аналитический	0.30	-
426	368053.06	2217490.48	Аналитический	0.30	-
427	368047.00	2217511.43	Аналитический	0.30	-
428	367996.76	2217685.07	Аналитический	0.30	-
429	367992.32	2217700.42	Аналитический	0.30	-
430	367991.24	2217704.09	Аналитический	0.30	-
431	367942.04	2217874.16	Аналитический	0.30	-
432	367910.96	2217981.63	Картометрический	1.00	-
433	367910.53	2217984.80	Картометрический	1.00	-
434	367910.01	2217991.08	Картометрический	1.00	-
435	367890.33	2218059.05	Картометрический	1.00	-
436	367839.19	2218235.74	Картометрический	1.00	-
437	367802.52	2218361.57	Картометрический	1.00	-
438	367771.99	2218466.32	Картометрический	1.00	-
439	367742.14	2218568.73	Картометрический	1.00	-
440	367744.33	2218578.64	Картометрический	1.00	-
441	367755.45	2218576.32	Картометрический	1.00	-
442	367781.57	2218572.32	Картометрический	1.00	-
443	367785.69	2218571.69	Картометрический	1.00	-
444	367860.04	2218560.29	Картометрический	1.00	-
445	367856.32	2218532.57	Картометрический	1.00	-
446	367874.98	2218528.67	Картометрический	1.00	-
447	367875.60	2218536.75	Картометрический	1.00	-
448	367877.10	2218556.40	Картометрический	1.00	-
449	368048.63	2218528.28	Картометрический	5.00	-
450	368412.50	2218465.52	Картометрический	5.00	-
451	368649.94	2218423.09	Картометрический	5.00	-
452	369010.98	2218360.40	Картометрический	5.00	-
453	369103.07	2218344.62	Картометрический	5.00	-
454	369221.33	2218324.20	Картометрический	5.00	-
455	369324.91	2218310.73	Картометрический	5.00	-
456	369397.96	2218303.93	Картометрический	5.00	-
457	369416.07	2218303.12	Картометрический	5.00	-
458	369424.08	2218298.98	Картометрический	5.00	-
459	369430.52	2218291.87	Картометрический	5.00	-
460	369437.40	2218275.17	Картометрический	5.00	-
461	369441.31	2218258.78	Картометрический	5.00	-
462	369470.80	2218291.34	Картометрический	5.00	-
463	369851.81	2218373.98	Картометрический	5.00	-
464	369972.32	2218400.12	Картометрический	5.00	-



1	2	3	4	5	6
465	370663.80	2218547.03	Картометрический	5.00	-
466	371072.86	2218633.94	Картометрический	1.00	-
16	371095.88	2218638.66	Картометрический	1.00	-
467	365543.44	2220073.71	Аналитический	0.30	-
468	365529.92	2220152.40	Аналитический	0.30	-
469	365421.61	2220133.78	Аналитический	0.30	-
470	365435.11	2220055.11	Аналитический	0.30	-
467	365543.44	2220073.71	Аналитический	0.30	-
471	365502.00	2220474.60	Аналитический	0.30	-
472	365462.30	2220657.10	Аналитический	0.30	-
473	365343.11	2220631.97	Аналитический	0.30	-
474	365346.66	2220605.43	Аналитический	0.30	-
475	365311.89	2220598.58	Аналитический	0.30	-
476	365347.13	2220444.08	Аналитический	0.30	-
471	365502.00	2220474.60	Аналитический	0.30	-
477	364888.09	2220720.79	Аналитический	0.30	-
478	364864.00	2220788.71	Аналитический	0.30	-
479	364804.37	2220767.82	Аналитический	0.30	-
480	364823.60	2220709.20	Аналитический	0.30	-
477	364888.09	2220720.79	Аналитический	0.30	-
481	364900.04	2221066.24	Аналитический	0.30	-
482	364851.12	2221112.46	Аналитический	0.30	-
483	364738.59	2221003.65	Аналитический	0.30	-
484	364793.53	2220964.45	Аналитический	0.30	-
481	364900.04	2221066.24	Аналитический	0.30	-
485	364614.86	2221076.60	Аналитический	0.30	-
486	364596.84	2221098.11	Аналитический	0.30	-
487	364578.34	2221083.71	Аналитический	0.30	-
488	364558.94	2221105.64	Аналитический	0.30	-
489	364548.26	2221095.76	Аналитический	0.30	-
490	364584.80	2221052.95	Аналитический	0.30	-
485	364614.86	2221076.60	Аналитический	0.30	-
491	364540.26	2221022.09	Аналитический	0.30	-
492	364519.46	2221058.94	Аналитический	0.30	-
493	364511.52	2221053.06	Аналитический	0.30	-
494	364516.64	2221045.89	Аналитический	0.30	-
495	364492.27	2221028.90	Аналитический	0.30	-
496	364509.01	2221000.31	Аналитический	0.30	-
491	364540.26	2221022.09	Аналитический	0.30	-

## 3. Сведения о характерных точках части (частей) границы объекта

Обозначение характерных точек части границы	Координаты, м		Метод определения координат характерной точки	Средняя квадратическая погрешность положения характерной точки (Mt), м	Описание обозначения точки на местности (при наличии)
	X	Y			
1	2	3	4	5	6
Часть №					
-	-	-	-	-	-

## Раздел 3

Сведения о местоположении измененных (уточненных) границ объекта							
1. Система координат: -							
2. Сведения о характерных точках границ объекта							
Обозначение характерных точек границ	Существующие координаты, м		Измененные (уточненные) координаты, м		Метод определения координат характерной точки	Средняя квадратическая погрешность положения характерной точки (Mt), м	Описание обозначения точки на местности (при наличии)
	X	Y	X	Y			
1	2	3	4	5	6	7	8
-	-	-	-	-	-	-	-
3. Сведения о характерных точках части (частей) границы объекта							
Часть №							
-	-	-	-	-	-	-	-

».

Приложение № 9  
к приказу министерства  
архитектуры и градостроительства  
Воронежской области  
от 13.11.2023 № 45-01-04/1115

« ГРАФИЧЕСКОЕ ОПИСАНИЕ

местоположения границ

Зона железнодорожного транспорта за границами населенных пунктов - ИТ2

(наименование объекта, местоположение границ которого описано (далее - объект)

Раздел 1

Сведения об объекте		
№ п/п	Характеристики объекта	Описание характеристик
1	2	3
1	Местоположение объекта	Воронежская область, Калачеевский муниципальный район, Пригородное сельское поселение
2	Площадь объекта ± величина погрешности определения площади ( $P \pm \Delta P$ )	-
3	Иные характеристики объекта	-

## Раздел 2

Сведения о местоположении границ объекта					
1. Система координат: МСК - 36, зона 2					
2. Сведения о характерных точках границ объекта					
Обозначение характерных точек границ	Координаты, м		Метод определения координат характерной точки	Средняя квадратическая погрешность положения характерной точки (Mt), м	Описание обозначения точки на местности (при наличии)
	X	Y			
1	2	3	4	5	6
1	370785.27	2216896.95	Аналитический	0.10	-
2	370785.31	2216896.94	Аналитический	0.10	-
3	370791.57	2216909.80	Аналитический	0.10	-
4	370766.16	2216920.09	Аналитический	0.10	-
5	370672.02	2216951.74	Аналитический	0.10	-
6	370575.31	2216974.75	Аналитический	0.10	-
7	370577.04	2216988.78	Аналитический	0.10	-
8	370545.15	2216991.90	Аналитический	0.10	-
9	370490.10	2216997.58	Аналитический	0.10	-
10	370423.12	2217073.86	Аналитический	0.10	-
11	370314.14	2217277.51	Аналитический	0.10	-
12	370274.36	2217366.22	Аналитический	0.10	-
13	370252.64	2217402.90	Аналитический	0.10	-
14	370200.39	2217435.78	Аналитический	0.10	-
15	370070.80	2217469.60	Аналитический	0.10	-
16	370061.36	2217466.59	Аналитический	0.10	-
17	369950.38	2217425.72	Аналитический	0.10	-
18	369971.10	2217343.24	Аналитический	0.10	-
19	369746.59	2217102.83	Аналитический	0.10	-
20	369729.14	2217095.30	Аналитический	0.10	-
21	369736.14	2217067.56	Аналитический	0.10	-
22	369747.64	2217073.15	Аналитический	0.10	-
23	369933.10	2217274.41	Аналитический	0.10	-
24	369940.14	2217158.51	Аналитический	0.10	-
25	369922.26	2217130.79	Аналитический	0.10	-
26	369925.44	2217108.65	Аналитический	0.10	-
27	369964.45	2217117.74	Аналитический	0.10	-
28	370065.72	2217087.65	Аналитический	0.10	-
29	370146.30	2216956.37	Аналитический	0.10	-
30	370129.38	2216953.13	Аналитический	0.10	-
31	370119.47	2216951.14	Аналитический	0.10	-
32	369817.02	2216884.80	Аналитический	0.10	-
33	369787.24	2216876.73	Аналитический	0.10	-
34	369776.09	2216873.49	Аналитический	0.10	-
35	369753.91	2216865.77	Аналитический	0.10	-

1	2	3	4	5	6
36	369703.82	2216847.63	Аналитический	0.10	-
37	369706.09	2216841.10	Аналитический	0.10	-
38	369743.50	2216855.06	Аналитический	0.10	-
39	369789.93	2216869.60	Аналитический	0.10	-
40	369824.34	2216879.03	Аналитический	0.10	-
41	369963.93	2216909.16	Аналитический	0.10	-
42	370130.31	2216945.02	Аналитический	0.10	-
43	370156.33	2216950.63	Аналитический	0.10	-
44	370207.62	2216960.40	Аналитический	0.10	-
45	370276.94	2216968.08	Аналитический	0.10	-
46	370405.56	2216974.34	Аналитический	0.10	-
47	370566.19	2216960.84	Аналитический	0.10	-
48	370585.95	2216955.30	Аналитический	0.10	-
49	370668.35	2216935.62	Аналитический	0.10	-
50	370744.43	2216910.89	Аналитический	0.10	-
1	370785.27	2216896.95	Аналитический	0.10	-

## 3. Сведения о характерных точках части (частей) границы объекта

Обозначение характерных точек части границы	Координаты, м		Метод определения координат характерной точки	Средняя квадратическая погрешность положения характерной точки (Mt), м	Описание обозначения точки на местности (при наличии)
	X	Y			
1	2	3	4	5	6
Часть №					
-	-	-	-	-	-

## Раздел 3

Сведения о местоположении измененных (уточненных) границ объекта							
1. Система координат: -							
2. Сведения о характерных точках границ объекта							
Обозначение характерных точек границ	Существующие координаты, м		Измененные (уточненные) координаты, м		Метод определения координат характерной точки	Средняя квадратическая погрешность положения характерной точки (Mt), м	Описание обозначения точки на местности (при наличии)
	X	Y	X	Y			
1	2	3	4	5	6	7	8
-	-	-	-	-	-	-	-
3. Сведения о характерных точках части (частей) границы объекта							
Часть №							
-	-	-	-	-	-	-	-

».

Приложение № 10  
к приказу министерства  
архитектуры и градостроительства  
Воронежской области  
от 13.11.2023 № 45-01-04/1115

«ОПИСАНИЕ МЕСТОПОЛОЖЕНИЯ ГРАНИЦ

Зона сельскохозяйственного производства за границами населенных пунктов - СХ2

(наименование объекта, местоположение границ которого описано  
(далее - объект)

Раздел 1

Сведения об объекте		
№ п/п	Характеристики объекта	Описание характеристик
1	2	3
1	Местоположение объекта	Воронежская область, Калачеевский муниципальный район, Пригородное сельское поселение
2	Площадь объекта ± величина погрешности определения площади ( $P \pm \Delta P$ )	-
3	Иные характеристики объекта	-



## Раздел 2

Сведения о местоположении границ объекта					
1. Система координат: -					
2. Сведения о характерных точках границ объекта					
Обозначение характерных точек границ	Координаты, м		Метод определения координат характерной точки	Средняя квадратическая погрешность положения характерной точки (Mt), м	Описание обозначения точки на местности (при наличии)
	X	Y			
1	2	3	4	5	6
-	-	-	-	-	-
3. Сведения о характерных точках части (частей) границы объекта					
Обозначение характерных точек части границы	Координаты, м		Метод определения координат характерной точки	Средняя квадратическая погрешность положения характерной точки (Mt), м	Описание обозначения точки на местности (при наличии)
	X	Y			
1	2	3	4	5	6
Часть №					
-	-	-	-	-	-

## Раздел 3

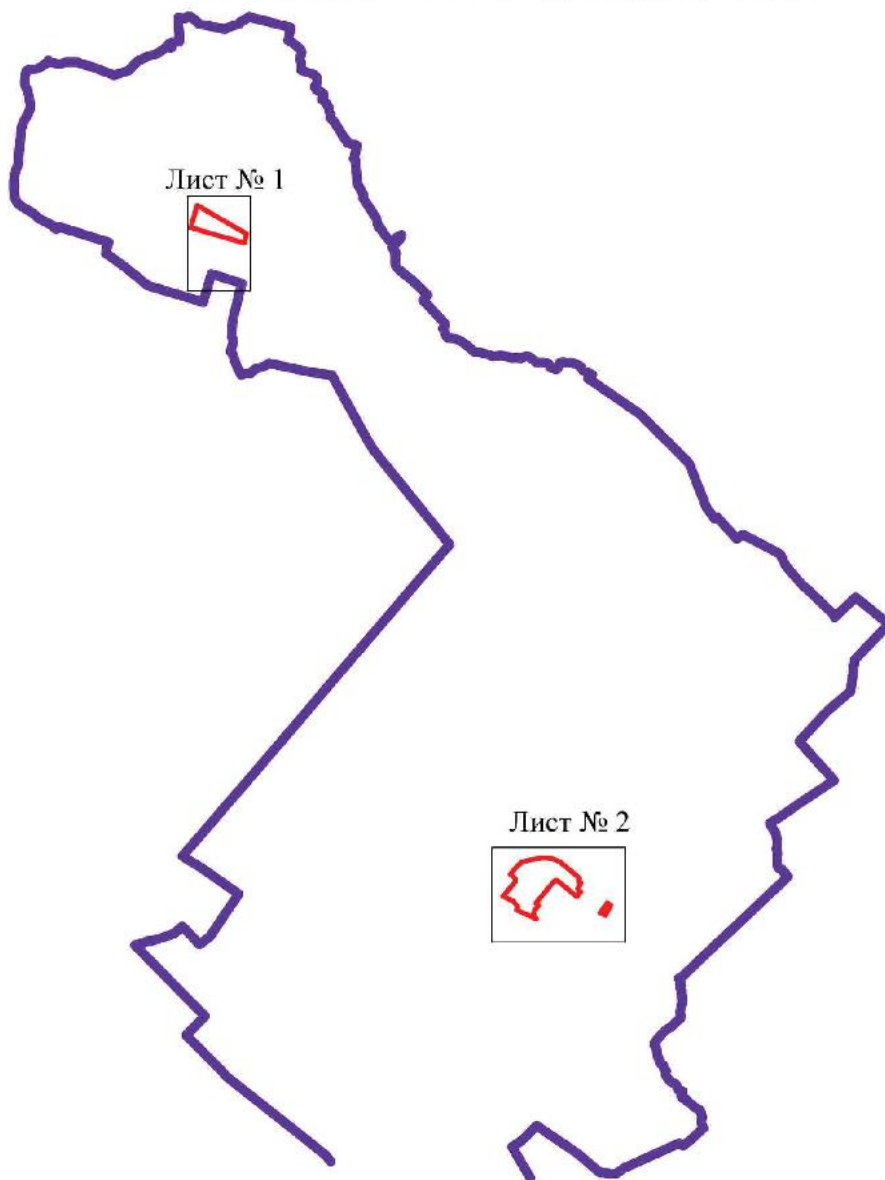
Сведения о местоположении измененных (уточненных) границ объекта							
1. Система координат: МСК - 36, зона 2							
2. Сведения о характерных точках границ объекта							
Обозначение характерных точек границ	Существующие координаты, м		Измененные (уточненные) координаты, м		Метод определения координат характерной точки	Средняя квадратическая погрешность положения характерной точки (Mt), м	Описание обозначения точки на местности (при наличии)
	X	Y	X	Y			
1	2	3	4	5	6	7	8
1	368468.46	2217289.44	-	-	Аналитический	0.10	-
2	-	-	368390.67	2217423.16	Аналитический	0.10	-
3	368043.49	2218019.96	-	-	Аналитический	0.10	-
4	368024.28	2218014.39	-	-	Аналитический	0.10	-
5	367920.56	2217984.40	-	-	Аналитический	0.10	-
6	367916.71	2217983.29	-	-	Аналитический	0.10	-
7	367910.96	2217981.63	-	-	Аналитический	0.30	-
8	367942.04	2217874.16	-	-	Аналитический	0.30	-
9	-	-	367949.69	2217847.77	Аналитический	0.30	-
10	-	-	367991.26	2217704.09	Аналитический	0.30	-
11	367992.32	2217700.42	-	-	Аналитический	0.30	-
12	-	-	367996.76	2217685.07	Аналитический	0.30	-
13	-	-	368047.00	2217511.43	Аналитический	0.30	-
14	368053.06	2217490.48	-	-	Аналитический	0.30	-
15	368096.38	2217340.76	-	-	Аналитический	0.30	-
16	368132.55	2217215.73	-	-	Аналитический	0.10	-
17	368136.17	2217203.22	-	-	Аналитический	0.10	-
18	368138.06	2217196.70	-	-	Аналитический	0.10	-
19	368138.81	2217194.11	-	-	Аналитический	0.10	-
20	368144.57	2217195.77	-	-	Аналитический	0.10	-
21	368148.41	2217196.89	-	-	Аналитический	0.10	-
22	368451.61	2217284.57	-	-	Аналитический	0.10	-
1	368468.46	2217289.44	-	-	Аналитический	0.10	-
23	358822.30	2222205.21	-	-	Аналитический	0.30	-
24	358846.30	2222357.80	-	-	Аналитический	0.30	-
25	358848.81	2222452.63	-	-	Аналитический	0.30	-
26	358839.70	2222521.10	-	-	Аналитический	0.30	-
27	358817.13	2222580.12	-	-	Аналитический	0.30	-
28	358788.62	2222639.94	-	-	Аналитический	0.30	-
29	358583.31	2222888.17	-	-	Аналитический	0.30	-
30	358561.56	2222914.46	-	-	Аналитический	0.30	-
31	358550.50	2222919.43	-	-	Аналитический	0.30	-
32	358515.89	2222906.39	-	-	Аналитический	0.30	-
33	358479.92	2222948.36	-	-	Аналитический	0.30	-



## Раздел 4

## План границ объекта

## Схема расположения листов плана границ объекта



Масштаб 1:100000

Используемые условные знаки и обозначения :

	границы территориальной зоны
	границы муниципального образования
	область и номер листа плана границ объекта

Руководитель БУВО «Нормативно-проектный центр»

Подпись  Ю.В. Шалыгина Дата « 13 » декабря 2022 г.

Место для оттиска печати (при наличии) лица, составившего описание местоположения границ объекта



## План границ объекта

Лист № 1



Масштаб 1:5000

Используемые условные знаки и обозначения :




границы территориальной зоны



•1 характерная точка границ территориальной зоны

Руководитель БУВО «Нормативно-проектный центр»

Подпись  Ю.В.Шальгина Дата « 13 » декабря 2022 г.

Место для оттиска печати (при наличии) лица, составившего описание местоположения границ объекта



План границ объекта  
Лист №2



Масштаб 1:5000

Используемые условные знаки и обозначения:

	границы территориальной зоны
--	------------------------------

	характерная точка границ территориальной зоны
--	---



Руководитель БУ/ВО «Нормативно-проектный центр»  
 Подпись Ю.В. Шалыгина Дата « 13 » декабря 2022 г.  
 Место для оттиска печати (при наличии) лица, составившего описание местоположения границ объекта

Приложение № 11  
к приказу министерства  
архитектуры и градостроительства  
Воронежской области  
от 13.11.2023 № 45-01-04/1115

« ГРАФИЧЕСКОЕ ОПИСАНИЕ

местоположения границ  
Зона обработки, утилизации, обезвреживания, размещения твердых коммунальных  
отходов за границами населенных пунктов - СН2

(наименование объекта, местоположение границ которого описано (далее - объект)

Раздел 1

Сведения об объекте		
№ п/п	Характеристики объекта	Описание характеристик
1	2	3
1	Местоположение объекта	Воронежская область, Калачеевский муниципальный район, Пригородное сельское поселение
2	Площадь объекта ± величина погрешности определения площади (Р ± Дельта Р)	-
3	Иные характеристики объекта	-

## Раздел 2

Сведения о местоположении границ объекта					
1. Система координат: -					
2. Сведения о характерных точках границ объекта					
Обозначение характерных точек границ	Координаты, м		Метод определения координат характерной точки	Средняя квадратическая погрешность положения характерной точки (Mt), м	Описание обозначения точки на местности (при наличии)
	X	Y			
1	2	3	4	5	6
-	-	-	-	-	-
3. Сведения о характерных точках части (частей) границы объекта					
Обозначение характерных точек части границы	Координаты, м		Метод определения координат характерной точки	Средняя квадратическая погрешность положения характерной точки (Mt), м	Описание обозначения точки на местности (при наличии)
	X	Y			
1	2	3	4	5	6
Часть №					
-	-	-	-	-	-



Раздел 3							
Сведения о местоположении измененных (уточненных) границ объекта							
1. Система координат: МСК - 36, зона 1							
2. Сведения о характерных точках границ объекта							
Обозначение характерных точек границ	Существующие координаты, м		Измененные (уточненные) координаты, м		Метод определения координат характерной точки	Средняя квадратическая погрешность положения характерной точки (Mt), м	Описание обозначения точки на местности (при наличии)
	X	Y	X	Y			
1	2	3	4	5	6	7	8
1	367844.36	2218139.82	-	-	Картометрический	1.00	-
2	367819.05	2218231.06	-	-	Аналитический	0.30	-
3	367783.53	2218354.68	-	-	Аналитический	0.30	-
4	367739.89	2218354.04	-	-	Аналитический	0.10	-
5	367673.02	2218511.53	-	-	Аналитический	0.10	-
6	367256.72	2218619.40	-	-	Аналитический	2.50	-
7	366965.06	2218698.32	-	-	Аналитический	0.10	-
8	366624.86	2218846.56	-	-	Аналитический	0.10	-
9	366360.46	2218997.30	-	-	Аналитический	0.10	-
10	366289.89	2218815.10	-	-	Аналитический	0.10	-
11	366282.83	2218594.44	-	-	Аналитический	0.10	-
12	366186.10	2218458.20	-	-	Аналитический	0.10	-
13	366190.80	2218353.41	-	-	Аналитический	0.10	-
14	366422.95	2217829.45	-	-	Аналитический	0.10	-
15	366428.77	2217815.57	-	-	Аналитический	2.50	-
16	366477.52	2217829.68	-	-	Аналитический	0.20	-
17	366518.98	2217806.88	-	-	Аналитический	0.20	-
18	366533.86	2217796.47	-	-	Аналитический	0.20	-
19	366766.79	2217810.40	-	-	Аналитический	0.20	-
20	367129.28	2217902.21	-	-	Аналитический	0.20	-
21	367292.76	2217941.21	-	-	Аналитический	0.20	-
22	367317.47	2217946.11	-	-	Аналитический	0.20	-
23	-	-	367306.62	2217980.49	Картометрический	1.00	-
24	-	-	367466.09	2218030.01	Картометрический	1.00	-
25	-	-	367544.88	2218059.42	Картометрический	1.00	-
26	-	-	367727.32	2218115.32	Картометрический	1.00	-
27	-	-	367776.06	2218134.79	Картометрический	1.00	-
1	367844.36	2218139.82	-	-	Картометрический	1.00	-
28	366312.09	2217929.32	-	-	Аналитический	2.50	-
29	366151.97	2218235.14	-	-	Аналитический	2.50	-
30	366090.43	2218114.86	-	-	Аналитический	2.50	-
31	366215.39	2217888.77	-	-	Аналитический	2.50	-
28	366312.09	2217929.32	-	-	Аналитический	2.50	-

3. Сведения о характерных точках части (частей) границы объекта							
Часть №							
-	-	-	-	-	-	-	-

».