

**МИНИСТЕРСТВО  
АРХИТЕКТУРЫ И ГРАДОСТРОИТЕЛЬСТВА  
ВОРОНЕЖСКОЙ ОБЛАСТИ**

**ПРИКАЗ**

22.11.2023

№ 45-01-04/1178

г. Воронеж

**О внесении изменений в правила землепользования и застройки  
Петинского сельского поселения Хохольского муниципального района  
Воронежской области**

В соответствии с Градостроительным кодексом Российской Федерации, Федеральным законом от 06.10.2003 № 131-ФЗ «Об общих принципах организации местного самоуправления в Российской Федерации», законами Воронежской области от 07.07.2006 № 61-ОЗ «О регулировании градостроительной деятельности в Воронежской области», от 20.12.2018 № 173-ОЗ «О перераспределении полномочий по утверждению правил землепользования и застройки между органами местного самоуправления поселений Воронежской области, городского округа город Нововоронеж, Борисоглебского городского округа и исполнительными органами государственной власти Воронежской области», постановлением Правительства Воронежской области от 31.12.2014 № 1240 «Об утверждении Положения о министерстве архитектуры и градостроительства Воронежской области», на основании приказов департамента архитектуры и градостроительства Воронежской области от 07.03.2023 № 45-01-04/146 «О подготовке проектов о внесении изменений в правила землепользования и застройки поселений Аннинского, Бобровского, Грибановского, Калачеевского, Новоусманского, Новохопёрского, Петропавловского,

Таловского, Терновского, Богучарского, Бутурлиновского, Верхнемамонского, Верхнехавского, Кантемировского, Каширского, Нижнедевицкого, Ольховатского, Павловского, Рамонского, Репьёвского, Россошанского, Семилукского, Хохольского, Лискинского, Острогожского, Панинского, Поворинского, Подгоренского, Эртильского, Каменского муниципальных районов Воронежской области» (в редакции приказов департамента архитектуры и градостроительства Воронежской области от 23.06.2023 № 45-01-04/568, от 25.09.2023 № 45-01-04/950, министерства архитектуры и градостроительства Воронежской области от 17.11.2023 № 45-01-04/1159), от 26.07.2023 № 45-01-04/693 «О подготовке проекта о внесении изменений в правила землепользования и застройки Петинского сельского поселения Хохольского муниципального района Воронежской области», от 05.09.2023 № 45-01-04/864 «О подготовке проекта о внесении изменений в правила землепользования и застройки Петинского сельского поселения Хохольского муниципального района Воронежской области», с учетом заключения о результатах публичных слушаний от 02.10.2023

п р и к а з ы в а ю:

1. Внести в приказ департамента архитектуры и градостроительства Воронежской области от 10.06.2020 № 45-01-04/421 «Об утверждении правил землепользования и застройки Петинского сельского поселения Хохольского муниципального района Воронежской области» (в редакции приказов департамента архитектуры и градостроительства Воронежской области от 06.05.2022 № 45-01-04/416, от 22.06.2022 № 45-01-04/631) следующие изменения:

1.1. В преамбуле приказа:

1.1.1. Слово «правительства» заменить словом «Правительства».

1.1.2. Слова «Положения о департаменте» заменить словами «Положения о министерстве».

1.2. В пункте 3 слова «руководителя департамента» заменить словом «министра».

1.3. В правилах землепользования и застройки Петинского сельского поселения Хохольского муниципального района Воронежской области (далее – Правила):

1.3.1. В пункте 1 раздела 1 части I Правил и далее по тексту слово «департамента» в соответствующем падеже заменить словом «министерства» в соответствующем падеже.

1.3.2. В подпункте 1 пункта 7 раздела 2 части I Правил слова «пунктом 6.1 статьи 26.3 Федерального закона от 06.10.1999 № 184-ФЗ «Об общих принципах организации законодательных (представительных) и исполнительных органов государственной власти субъектов Российской Федерации» заменить словами «частью 3 статьи 6 Федерального закона от 21.12.2021 № 414-ФЗ «Об общих принципах организации публичной власти в субъектах Российской Федерации».

1.3.3. В пункте 17 части II Правил:

1.3.3.1. В подпункте 1 карту градостроительного зонирования территории Петинского сельского поселения Хохольского муниципального района Воронежской области изложить в редакции согласно приложению № 1 к настоящему приказу.

1.3.3.2. В подпункте 2 карту градостроительного зонирования с отображением зон с особыми условиями использования территории Петинского сельского поселения Хохольского муниципального района Воронежской области изложить в редакции согласно приложению № 2 к настоящему приказу.

1.3.3.3. В графе четвертой строки 1 таблицы подпункта 2.1 и далее по тексту слова «правительства Воронежской области» заменить словами «Правительства Воронежской области».

1.3.3.4. После подпункта 2.1 дополнить подпунктом 2.2 следующего содержания:

«2.2. Хохольский муниципальный район Воронежской области, согласно постановлению Правительства Воронежской области от 07.09.2022 № 606 «Об утверждении Перечня муниципальных образований Воронежской

области, на территориях которых проходили боевые действия в период Великой Отечественной войны 1941 - 1945 годов и могут находиться непогребенные останки погибших при защите Отечества в период Великой Отечественной войны 1941 - 1945 годов», является территорией, на которой проходили боевые действия в период Великой Отечественной войны 1941 - 1945 годов и могут находиться непогребенные останки погибших при защите Отечества в период Великой Отечественной войны 1941 - 1945 годов.

В связи с этим, на территории Петинского сельского поселения Хохольского муниципального района Воронежской области необходимо обеспечивать соблюдение требований Закона Российской Федерации от 14.01.1993 № 4292-1 «Об увековечении памяти погибших при защите Отечества» и Закона Воронежской области от 29.04.2016 № 45-ОЗ «Об отдельных мерах по поддержке проведения поисковой работы на территории Воронежской области».

1.3.4. В таблице подпункта 2 пункта 18 части II Правил:

1.3.4.1. После строки пятнадцатой дополнить строкой следующего содержания:

«

Производственная зона села Петино	П1/1
-----------------------------------	------

».

1.3.4.2. Строку тридцать первую изложить в следующей редакции:

«

Зона животноводства села Устье	СХ3/4
--------------------------------	-------

».

1.3.5. В пункте 21 части III Правил:

1.3.5.1. Наименование подпункта 4 изложить в следующей редакции:

**«4. Градостроительные регламенты территориальных зон П1/1, П1/2, П1».**

1.3.5.2. Таблицу подпункта 5 после строки 19 дополнить строкой 20 следующего содержания:

«

20	6.2	Тяжёлая промышленность	не подлежат установлению	3 метра
----	-----	------------------------	--------------------------	---------

».

1.3.6. В таблице пункта 22 части III Правил строку 12 изложить в следующей редакции:

«

12	Санитарно-защитная зона	<p>Постановление Правительства Российской Федерации от 03.03.2018 № 222 «Об утверждении Правил установления санитарно-защитных зон и использования земельных участков, расположенных в границах санитарно-защитных зон»</p> <p>Решение управления Федеральной службы по надзору в сфере защиты прав потребителей и благополучия человека по Воронежской области от 18.05.2021 № 28 «Об установлении размера санитарно-защитной зоны для действующих промышленных площадок ООО «СИБЕЛКО ВОРОНЕЖ» - № 2 по адресу: Воронежская область, Хохольский район, сельское поселение Петинское, территория площадки «Белый Колодец»</p>
----	-------------------------	-------------------------------------------------------------------------------------------------------------------------------------------------------------------------------------------------------------------------------------------------------------------------------------------------------------------------------------------------------------------------------------------------------------------------------------------------------------------------------------------------------------------------------------------------------------------------------------------------------------------------------

».

1.3.7. В приложении № 1 к Правилам:

1.3.7.1. Описание местоположения границ зоны застройки индивидуальными жилыми домами села Петино - Ж1/1 изложить в редакции согласно приложению № 3 к настоящему приказу.

1.3.7.2. После описания местоположения границ общественно-деловой зоны села Петино - ОД/1 дополнить графическим описанием местоположения границ производственной зоны села Петино - ПП/1 согласно приложению № 4 к настоящему приказу.

1.3.7.3. Описание местоположения границ зоны сельскохозяйственного использования в границах населенного пункта села Петино - СХ1/1 изложить в редакции согласно приложению № 5 к настоящему приказу.

1.3.8. В приложении № 2 к Правилам:

1.3.8.1. Описание местоположения границ зоны застройки индивидуальными жилыми домами посёлка опытной станции ВНИИК - Ж1/2 изложить в редакции согласно приложению № 6 к настоящему приказу.

1.3.8.2. Описание местоположения границ общественно-деловой зоны посёлка опытной станции ВНИИК - ОД/2 изложить в редакции согласно приложению № 7 к настоящему приказу.

1.3.8.3. Описание местоположения границ зоны сельскохозяйственного использования в границах населенного пункта посёлка опытной станции ВНИИК - СХ1/2 изложить в редакции согласно приложению № 8 к настоящему приказу.

1.3.9. В приложении № 3 к Правилам:

1.3.9.1. Описание местоположения границ зоны застройки индивидуальными жилыми домами посёлка Орловка - Ж1/3 изложить в редакции согласно приложению № 9 к настоящему приказу.

1.3.9.2. Описание местоположения границ общественно-деловой зоны посёлка Орловка - ОД/3 изложить в редакции согласно приложению № 10 к настоящему приказу.

1.3.10. В приложении № 4 к Правилам:

1.3.10.1. Описание местоположения границ зоны застройки индивидуальными жилыми домами села Устье - Ж1/4 изложить в редакции согласно приложению № 11 к настоящему приказу.

1.3.10.2. Описание местоположения границ зоны сельскохозяйственного использования в границах населенного пункта села Устье - СХ1/4 изложить в редакции согласно приложению № 12 к настоящему приказу.

1.3.10.3. Описание местоположения границ зоны сельскохозяйственного производства села Устье - СХ2/4 изложить в редакции согласно приложению № 13 к настоящему приказу.

1.3.10.4. Описание местоположения границ зоны сельскохозяйственного использования на полевых участках в границах населенного пункта села Устье - СХ3/4 изложить в редакции согласно приложению № 14 к настоящему приказу.

1.3.11. Описание местоположения границ зоны садоводства и огородничества за границами населенных пунктов - СО1 приложения № 5 к Правилам изложить в редакции согласно приложению № 15 к настоящему приказу.

2. Контроль исполнения настоящего приказа оставляю за собой.

Заместитель министра архитектуры  
и градостроительства Воронежской  
области – начальник отдела  
территориального планирования



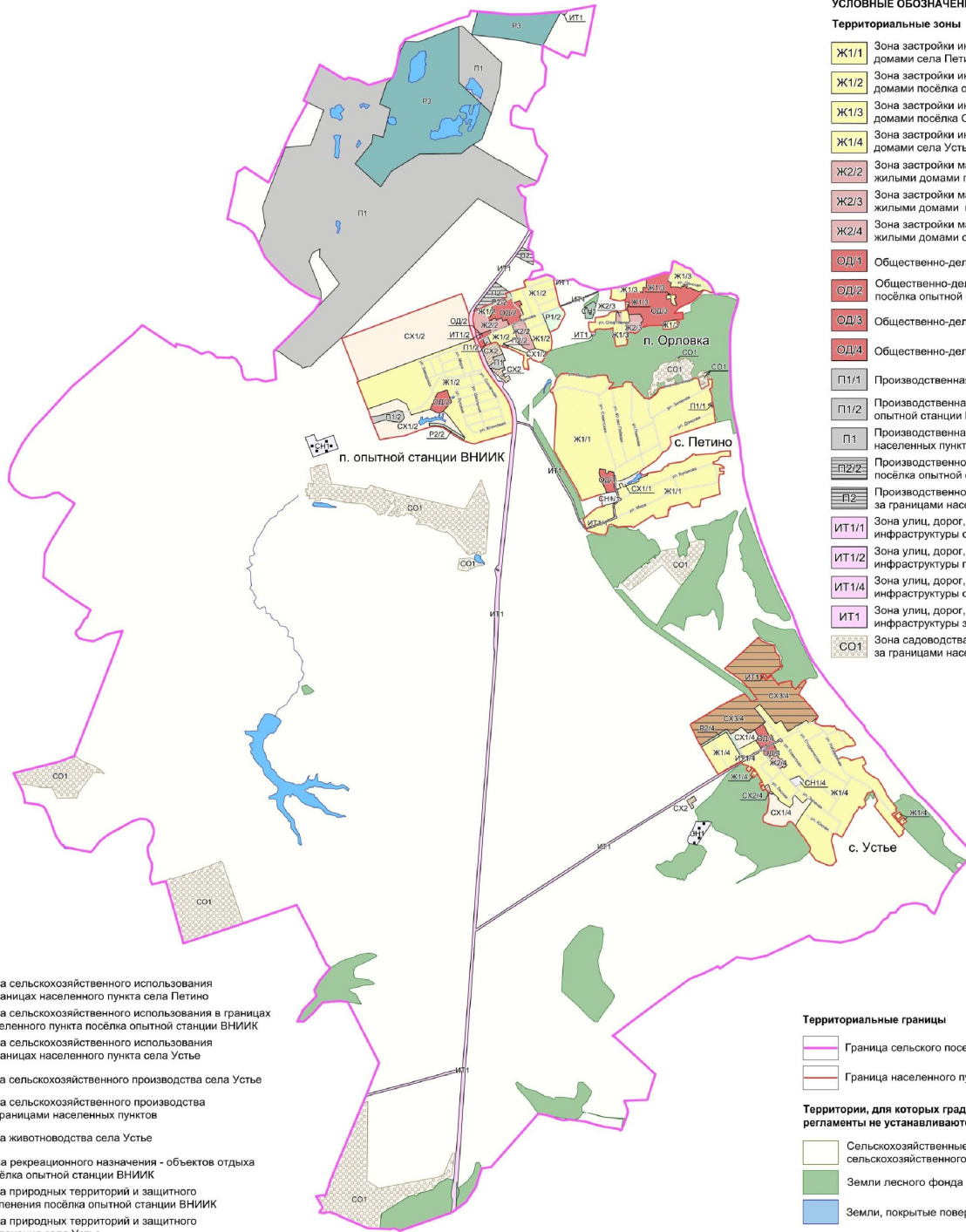
С.М. Беляева



# ПРАВИЛА ЗЕМЛЕПОЛЬЗОВАНИЯ И ЗАСТРОЙКИ

## Карта градостроительного зонирования территории

Петинского сельского поселения Хохольского муниципального района Воронежской области



### УСЛОВНЫЕ ОБОЗНАЧЕНИЯ

#### Территориальные зоны

- Ж1/1 Зона застройки индивидуальными жилыми домами села Петино
- Ж1/2 Зона застройки индивидуальными жилыми домами посёлка опытной станции ВНИИК
- Ж1/3 Зона застройки индивидуальными жилыми домами посёлка Орловка
- Ж1/4 Зона застройки индивидуальными жилыми домами села Устье
- Ж2/2 Зона застройки малоэтажными многоквартирными жилыми домами посёлка опытной станции ВНИИК
- Ж2/3 Зона застройки малоэтажными многоквартирными жилыми домами посёлка Орловка
- Ж2/4 Зона застройки малоэтажными многоквартирными жилыми домами села Устье
- ОД1/1 Общественно-деловая зона села Петино
- ОД1/2 Общественно-деловая зона посёлка опытной станции ВНИИК
- ОД1/3 Общественно-деловая зона посёлка Орловка
- ОД1/4 Общественно-деловая зона села Устье
- П1/1 Производственная зона села Петино
- П1/2 Производственная зона посёлка опытной станции ВНИИК
- П1 Производственная зона за границами населенных пунктов
- П2/2 Производственно-коммунальная зона посёлка опытной станции ВНИИК
- П2 Производственно-коммунальная зона за границами населенных пунктов
- ИТ1/1 Зона улиц, дорог, инженерной и транспортной инфраструктуры села Петино
- ИТ1/2 Зона улиц, дорог, инженерной и транспортной инфраструктуры посёлка опытной станции ВНИИК
- ИТ1/4 Зона улиц, дорог, инженерной и транспортной инфраструктуры села Устье
- ИТ1 Зона улиц, дорог, инженерной и транспортной инфраструктуры за границами населенных пунктов
- СО1 Зона садоводства и огородничества за границами населенных пунктов

#### Территориальные границы

- Граница сельского поселения
- Граница населенного пункта

#### Территории, для которых градостроительные регламенты не устанавливаются


- Сельскохозяйственные угодья в составе земель сельскохозяйственного назначения
- Земли лесного фонда
- Земли, покрытые поверхностными водами

#### Объекты транспортной инфраструктуры

- Улично-дорожная сеть населенного пункта

- СХ1/1 Зона сельскохозяйственного использования в границах населенного пункта села Петино
- СХ1/2 Зона сельскохозяйственного использования в границах населенного пункта посёлка опытной станции ВНИИК
- СХ1/4 Зона сельскохозяйственного использования в границах населенного пункта села Устье
- СХ2/4 Зона сельскохозяйственного производства села Устье
- СХ2 Зона сельскохозяйственного производства за границами населенных пунктов
- СХ3/4 Зона животноводства села Устье
- Р1/2 Зона рекреационного назначения - объектов отдыха посёлка опытной станции ВНИИК
- Р2/2 Зона природных территорий и защитного озеленения посёлка опытной станции ВНИИК
- Р2/4 Зона природных территорий и защитного озеленения села Устье
- Р3 Зона объектов спортивно-рекреационного назначения за границами населенных пунктов
- ИТ1/1 Зона ритуальных объектов села Петино
- ИТ1/4 Зона ритуальных объектов села Устье
- ИТ1 Зона ритуальных объектов за границами населенных пунктов

МАСШТАБ 1 : 25 000



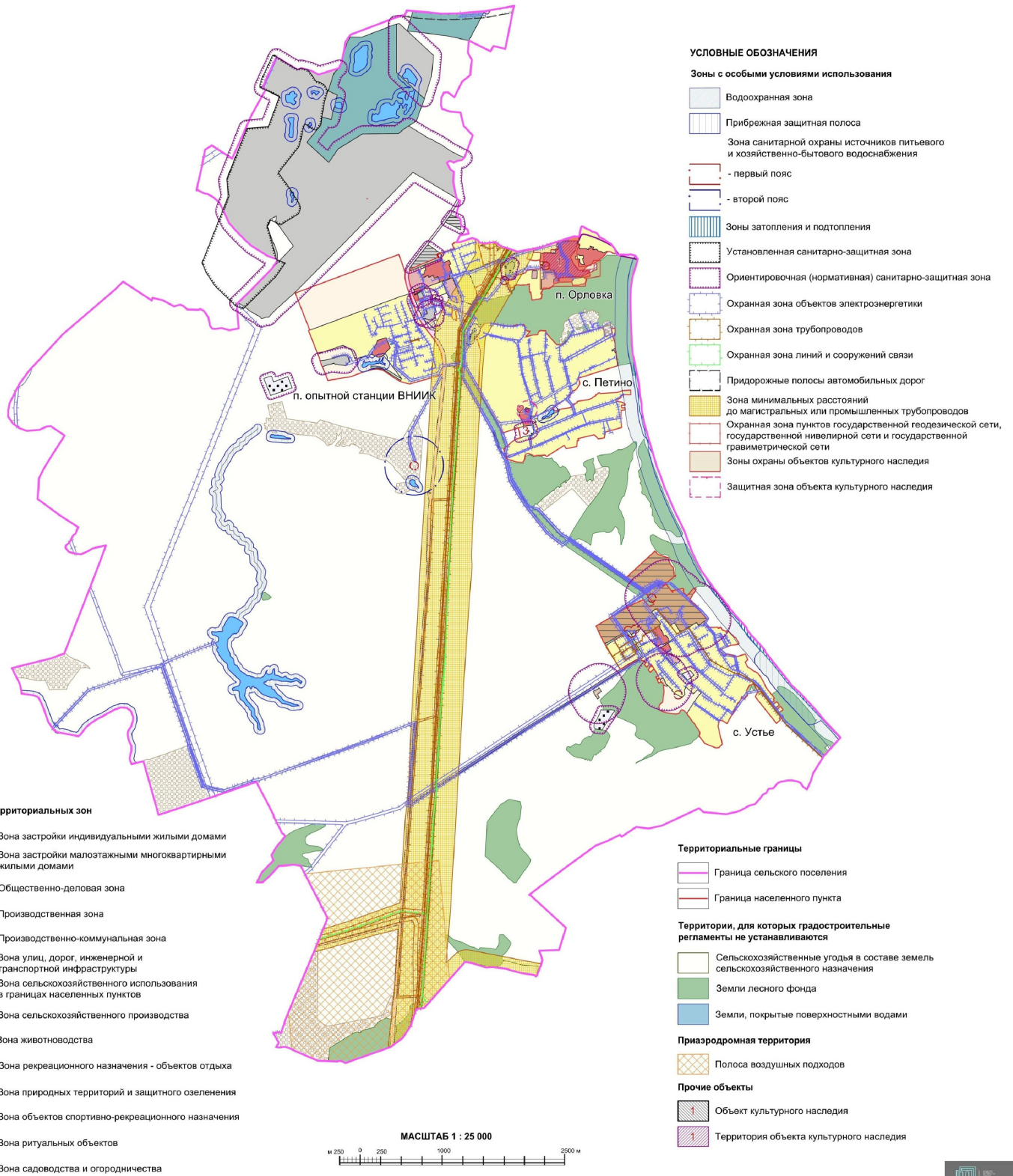




# ПРАВИЛА ЗЕМЛЕПОЛЬЗОВАНИЯ И ЗАСТРОЙКИ

## Карта градостроительного зонирования с отображением зон с особыми условиями использования территории

Петинского сельского поселения Хохольского муниципального района Воронежской области



«ГРАФИЧЕСКОЕ ОПИСАНИЕ  
местоположения границ

Зона застройки индивидуальными жилыми домами села Петино - Ж1/1

(наименование объекта, местоположение границ которого описано (далее - объект)

Раздел 1

Сведения об объекте		
№ п/п	Характеристики объекта	Описание характеристик
1	2	3
1	Местоположение объекта	Воронежская область, Хохольский муниципальный район, Петинское сельское поселение, село Петино
2	Площадь объекта $\pm$ величина погрешности определения площади ( $P \pm \Delta P$ )	-
3	Иные характеристики объекта	-

## Раздел 2

Сведения о местоположении границ объекта					
1. Система координат: -					
2. Сведения о характерных точках границ объекта					
Обозначение характерных точек границ	Координаты, м		Метод определения координат характерной точки	Средняя квадратическая погрешность положения характерной точки (M <sub>t</sub> ), м	Описание обозначения точки на местности (при наличии)
	X	Y			
1	2	3	4	5	6
-	-	-	-	-	-
3. Сведения о характерных точках части (частей) границы объекта					
Обозначение характерных точек части границы	Координаты, м		Метод определения координат характерной точки	Средняя квадратическая погрешность положения характерной точки (M <sub>t</sub> ), м	Описание обозначения точки на местности (при наличии)
	X	Y			
1	2	3	4	5	6
Часть №					
-	-	-	-	-	-

## Сведения о местоположении измененных (уточненных) границ объекта

1. Система координат: МСК - 36, зона 1

2. Сведения о характерных точках границ объекта

Обозначение характерных точек границ	Существующие координаты, м		Измененные (уточненные) координаты, м		Метод определения координат характерной точки	Средняя квадратическая погрешность положения характерной точки (Мт), м	Описание обозначения точки на местности (при наличии)
	X	Y	X	Y			
1	2	3	4	5	6	7	8
1	505891.74	1284868.89	-	-	Картометрический	1.00	-
2	505896.17	1284924.08	-	-	Картометрический	1.00	-
3	505895.39	1284950.46	-	-	Картометрический	1.00	-
4	505894.45	1284965.32	-	-	Картометрический	1.00	-
5	505892.75	1284981.04	-	-	Картометрический	1.00	-
6	505878.56	1285049.81	-	-	Картометрический	1.00	-
7	505862.30	1285154.77	-	-	Картометрический	1.00	-
8	505862.25	1285206.81	-	-	Картометрический	1.00	-
9	505869.09	1285236.48	-	-	Картометрический	1.00	-
10	505871.40	1285245.43	-	-	Картометрический	1.00	-
11	505876.61	1285253.50	-	-	Картометрический	1.00	-
12	505880.51	1285267.17	-	-	Картометрический	1.00	-
13	505874.79	1285277.19	-	-	Картометрический	1.00	-
14	505877.71	1285297.51	-	-	Картометрический	1.00	-
15	505879.48	1285307.52	-	-	Картометрический	1.00	-
16	505879.92	1285314.07	-	-	Картометрический	1.00	-
17	505880.72	1285330.07	-	-	Картометрический	1.00	-
18	505875.95	1285354.40	-	-	Картометрический	1.00	-
19	505866.51	1285359.23	-	-	Картометрический	1.00	-
20	505849.12	1285362.62	-	-	Картометрический	1.00	-
21	505816.59	1285372.91	-	-	Картометрический	1.00	-
22	505809.29	1285373.70	-	-	Картометрический	1.00	-
23	505802.35	1285394.69	-	-	Картометрический	1.00	-
24	505797.50	1285427.10	-	-	Картометрический	1.00	-
25	505730.97	1285371.57	-	-	Картометрический	1.00	-
26	505745.29	1285428.94	-	-	Картометрический	1.00	-
27	505753.10	1285463.56	-	-	Картометрический	1.00	-
28	505755.18	1285504.94	-	-	Картометрический	1.00	-
29	505760.13	1285521.86	-	-	Картометрический	1.00	-
30	505784.33	1285525.51	-	-	Картометрический	1.00	-

1	2	3	4	5	6	7	8
31	505796.57	1285535.40	-	-	Картометрический	1.00	-
32	505808.80	1285550.75	-	-	Картометрический	1.00	-
33	505803.98	1285618.69	-	-	Картометрический	1.00	-
34	505775.34	1285620.61	-	-	Картометрический	1.00	-
35	505634.93	1285751.18	-	-	Картометрический	1.00	-
36	505632.68	1285785.16	-	-	Картометрический	1.00	-
37	505626.05	1285803.84	-	-	Картометрический	1.00	-
38	505683.23	1285876.17	-	-	Картометрический	1.00	-
39	505698.70	1285889.91	-	-	Картометрический	1.00	-
40	505720.45	1285896.09	-	-	Картометрический	1.00	-
41	505731.31	1285902.72	-	-	Картометрический	1.00	-
42	505736.18	1285909.95	-	-	Картометрический	1.00	-
43	505743.70	1285918.39	-	-	Картометрический	1.00	-
44	505746.85	1285927.65	-	-	Картометрический	1.00	-
45	505749.46	1285946.65	-	-	Картометрический	1.00	-
46	505800.93	1286144.42	-	-	Картометрический	1.00	-
47	505827.81	1286255.00	-	-	Картометрический	1.00	-
48	505837.17	1286263.17	-	-	Картометрический	1.00	-
49	505843.42	1286270.72	-	-	Картометрический	1.00	-
50	505848.11	1286283.21	-	-	Картометрический	1.00	-
51	505846.80	1286296.74	-	-	Картометрический	1.00	-
52	505841.08	1286312.88	-	-	Картометрический	1.00	-
53	505830.15	1286323.29	-	-	Картометрический	1.00	-
54	505805.26	1286331.05	-	-	Картометрический	1.00	-
55	505774.58	1286336.19	-	-	Картометрический	1.00	-
56	505745.45	1286348.97	-	-	Картометрический	1.00	-
57	505731.27	1286354.43	-	-	Картометрический	1.00	-
58	505775.10	1286431.32	-	-	Картометрический	1.00	-
59	505828.36	1286421.87	-	-	Картометрический	1.00	-
60	505838.21	1286463.97	-	-	Картометрический	1.00	-
61	505791.67	1286467.96	-	-	Картометрический	1.00	-
62	505784.26	1286466.16	-	-	Картометрический	1.00	-
63	505778.18	1286461.56	-	-	Картометрический	1.00	-
64	505753.03	1286469.80	-	-	Картометрический	1.00	-
65	505731.35	1286437.96	-	-	Картометрический	1.00	-
66	505683.66	1286455.70	-	-	Картометрический	1.00	-
67	505666.38	1286460.51	-	-	Картометрический	1.00	-
68	505651.01	1286465.47	-	-	Картометрический	1.00	-
69	505643.14	1286464.77	-	-	Картометрический	1.00	-
70	505631.67	1286465.32	-	-	Картометрический	1.00	-
71	505605.55	1286465.70	-	-	Картометрический	1.00	-
72	505585.38	1286469.83	-	-	Картометрический	1.00	-
73	-	-	505588.00	1286457.79	Картометрический	1.00	-
74	-	-	505569.38	1286425.02	Картометрический	1.00	-
75	-	-	505556.60	1286430.91	Картометрический	1.00	-
76	-	-	505566.25	1286452.99	Картометрический	1.00	-
77	-	-	505537.45	1286464.68	Картометрический	1.00	-
78	-	-	505542.60	1286475.98	Картометрический	1.00	-

1	2	3	4	5	6	7	8
79	505548.33	1286479.77	-	-	Картометрический	1.00	-
80	-	-	505483.55	1286486.15	Картометрический	1.00	-
81	505483.78	1286486.04	-	-	Картометрический	1.00	-
82	-	-	505479.41	1286486.55	Картометрический	1.00	-
83	505473.45	1286487.14	-	-	Картометрический	1.00	-
84	505377.82	1286498.39	-	-	Картометрический	1.00	-
85	-	-	505339.84	1286379.50	Картометрический	1.00	-
86	-	-	505224.91	1286018.78	Картометрический	1.00	-
87	-	-	505187.74	1286028.11	Картометрический	1.00	-
88	-	-	505163.87	1286036.13	Картометрический	1.00	-
89	505136.43	1286023.00	-	-	Картометрический	1.00	-
90	505097.50	1285996.84	-	-	Картометрический	1.00	-
91	505077.63	1285975.11	-	-	Картометрический	1.00	-
92	505071.26	1285957.91	-	-	Картометрический	1.00	-
93	505070.62	1285948.22	-	-	Картометрический	1.00	-
94	505065.83	1285942.67	-	-	Картометрический	1.00	-
95	505053.81	1285936.60	-	-	Картометрический	1.00	-
96	505026.78	1285914.41	-	-	Картометрический	1.00	-
97	504975.04	1285869.62	-	-	Картометрический	1.00	-
98	504906.53	1285766.45	-	-	Картометрический	1.00	-
99	504884.11	1285733.04	-	-	Картометрический	1.00	-
100	504853.22	1285700.42	-	-	Картометрический	1.00	-
101	504865.45	1285692.77	-	-	Аналитический	0.10	-
102	504854.69	1285675.38	-	-	Картометрический	1.00	-
103	504846.61	1285661.72	-	-	Картометрический	1.00	-
104	504837.30	1285645.97	-	-	Картометрический	1.00	-
105	504832.73	1285638.23	-	-	Картометрический	1.00	-
106	504826.91	1285627.80	-	-	Картометрический	1.00	-
107	504815.79	1285607.92	-	-	Аналитический	0.10	-
108	504799.33	1285577.74	-	-	Аналитический	0.10	-
109	504787.11	1285551.00	-	-	Картометрический	1.00	-
110	504780.84	1285536.28	-	-	Картометрический	1.00	-
111	504773.00	1285518.06	-	-	Картометрический	1.00	-
112	504770.10	1285510.89	-	-	Картометрический	1.00	-
113	504768.40	1285505.35	-	-	Картометрический	1.00	-
114	504766.67	1285498.94	-	-	Картометрический	1.00	-
115	504765.31	1285494.34	-	-	Картометрический	1.00	-
116	504764.43	1285490.07	-	-	Картометрический	1.00	-
117	504760.57	1285464.57	-	-	Картометрический	1.00	-
118	504758.33	1285446.47	-	-	Картометрический	1.00	-
119	504774.95	1285446.53	-	-	Картометрический	1.00	-
120	504801.79	1285443.93	-	-	Картометрический	1.00	-
121	504820.21	1285442.10	-	-	Картометрический	1.00	-
122	504818.38	1285427.77	-	-	Картометрический	1.00	-
123	504854.34	1285429.02	-	-	Картометрический	1.00	-
124	504858.57	1285410.74	-	-	Картометрический	1.00	-
125	504860.59	1285400.59	-	-	Картометрический	1.00	-
126	504862.12	1285398.22	-	-	Картометрический	1.00	-

1	2	3	4	5	6	7	8
127	504868.40	1285372.14	-	-	Картометрический	1.00	-
128	504858.60	1285370.46	-	-	Картометрический	1.00	-
129	504859.36	1285366.70	-	-	Картометрический	1.00	-
130	504841.99	1285362.87	-	-	Картометрический	1.00	-
131	504847.33	1285337.08	-	-	Картометрический	1.00	-
132	504882.68	1285344.44	-	-	Картометрический	1.00	-
133	504886.89	1285284.24	-	-	Картометрический	1.00	-
134	504891.47	1285277.13	-	-	Картометрический	1.00	-
135	504848.29	1285270.36	-	-	Картометрический	1.00	-
136	504750.96	1285300.94	-	-	Картометрический	1.00	-
137	504670.23	1285338.58	-	-	Картометрический	1.00	-
138	504638.84	1285349.50	-	-	Картометрический	1.00	-
139	504616.34	1285282.40	-	-	Картометрический	1.00	-
140	504620.94	1285281.34	-	-	Картометрический	1.00	-
141	504555.62	1285087.68	-	-	Картометрический	1.00	-
142	504666.53	1285036.33	-	-	Картометрический	1.00	-
143	504781.72	1284969.58	-	-	Картометрический	5.00	-
144	504996.48	1284841.29	-	-	Картометрический	5.00	-
145	505083.37	1284795.29	-	-	Картометрический	5.00	-
146	505563.54	1284819.74	-	-	Картометрический	1.00	-
147	505699.59	1284778.76	-	-	Картометрический	1.00	-
148	505691.64	1284764.75	-	-	Картометрический	1.00	-
149	505710.24	1284753.81	-	-	Картометрический	1.00	-
150	505756.35	1284792.53	-	-	Картометрический	1.00	-
151	505778.93	1284804.61	-	-	Картометрический	1.00	-
152	505801.13	1284808.77	-	-	Картометрический	1.00	-
153	505837.51	1284821.45	-	-	Картометрический	1.00	-
1	505891.74	1284868.89	-	-	Картометрический	1.00	-
154	504447.78	1285201.91	-	-	Картометрический	1.00	-
155	504478.30	1285248.51	-	-	Картометрический	1.00	-
156	504490.06	1285285.11	-	-	Картометрический	1.00	-
157	504487.81	1285285.97	-	-	Картометрический	1.00	-
158	504494.69	1285313.95	-	-	Картометрический	1.00	-
159	504499.60	1285327.65	-	-	Картометрический	1.00	-
160	504508.76	1285334.43	-	-	Картометрический	1.00	-
161	504534.36	1285442.02	-	-	Картометрический	1.00	-
162	504524.85	1285430.55	-	-	Картометрический	1.00	-
163	504513.36	1285420.76	-	-	Картометрический	1.00	-
164	504507.99	1285417.69	-	-	Картометрический	1.00	-
165	504495.33	1285416.47	-	-	Картометрический	1.00	-
166	504480.16	1285419.83	-	-	Картометрический	1.00	-
167	504473.95	1285419.86	-	-	Картометрический	1.00	-
168	504447.54	1285421.40	-	-	Картометрический	1.00	-
169	504425.62	1285423.41	-	-	Картометрический	1.00	-
170	504386.63	1285430.29	-	-	Картометрический	1.00	-
171	504382.71	1285429.04	-	-	Картометрический	1.00	-
172	504379.68	1285425.51	-	-	Картометрический	1.00	-

1	2	3	4	5	6	7	8
173	504351.62	1285365.31	-	-	Картометрический	1.00	-
174	504334.73	1285323.48	-	-	Картометрический	1.00	-
175	504280.74	1285172.54	-	-	Картометрический	1.00	-
176	504270.57	1285144.39	-	-	Картометрический	1.00	-
177	504268.53	1285136.03	-	-	Картометрический	1.00	-
178	504268.17	1285132.22	-	-	Картометрический	1.00	-
179	504355.53	1285101.77	-	-	Картометрический	1.00	-
180	504356.21	1285101.53	-	-	Картометрический	1.00	-
154	504447.78	1285201.91	-	-	Картометрический	1.00	-
181	504738.45	1285510.59	-	-	Аналитический	0.10	-
182	504722.62	1285518.69	-	-	Аналитический	0.10	-
183	504700.33	1285530.10	-	-	Аналитический	0.10	-
184	504710.43	1285554.07	-	-	Картометрический	1.00	-
185	504722.43	1285582.24	-	-	Картометрический	1.00	-
186	504730.98	1285603.73	-	-	Картометрический	1.00	-
187	504738.75	1285644.92	-	-	Картометрический	1.00	-
188	504758.28	1285689.22	-	-	Картометрический	1.00	-
189	504779.95	1285692.01	-	-	Картометрический	1.00	-
190	504788.82	1285699.90	-	-	Картометрический	1.00	-
191	504791.32	1285706.75	-	-	Картометрический	1.00	-
192	504814.35	1285757.99	-	-	Аналитический	0.10	-
193	504817.82	1285765.54	-	-	Картометрический	1.00	-
194	504822.32	1285781.71	-	-	Картометрический	1.00	-
195	504831.28	1285776.82	-	-	Картометрический	1.00	-
196	504837.20	1285790.67	-	-	Картометрический	1.00	-
197	504847.13	1285790.00	-	-	Картометрический	1.00	-
198	504868.43	1285924.76	-	-	Картометрический	1.00	-
199	504914.42	1285966.86	-	-	Картометрический	1.00	-
200	504925.38	1286002.47	-	-	Картометрический	1.00	-
201	504939.22	1285999.81	-	-	Картометрический	1.00	-
202	504948.81	1286033.85	-	-	Картометрический	1.00	-
203	504963.64	1286140.05	-	-	Картометрический	1.00	-
204	504978.74	1286177.27	-	-	Картометрический	1.00	-
205	-	-	504989.03	1286190.34	Картометрический	1.00	-
206	-	-	504993.01	1286189.41	Картометрический	1.00	-
207	-	-	504998.89	1286202.86	Картометрический	1.00	-
208	504999.51	1286203.65	-	-	Картометрический	1.00	-
209	505011.87	1286228.70	-	-	Картометрический	1.00	-
210	505022.76	1286228.00	-	-	Картометрический	1.00	-
211	505034.29	1286256.43	-	-	Картометрический	1.00	-
212	-	-	505044.09	1286256.06	Картометрический	1.00	-
213	-	-	505047.40	1286274.90	Картометрический	1.00	-
214	505036.53	1286283.81	-	-	Картометрический	1.00	-
215	505051.46	1286493.25	-	-	Картометрический	1.00	-
216	-	-	505064.88	1286534.35	Картометрический	1.00	-
217	-	-	505065.42	1286534.23	Аналитический	0.10	-
218	-	-	505066.15	1286538.24	Картометрический	1.00	-



1	2	3	4	5	6	7	8
219	505072.65	1286558.16	-	-	Картометрический	1.00	-
220	505080.82	1286655.35	-	-	Картометрический	1.00	-
221	505022.41	1286657.93	-	-	Картометрический	1.00	-
222	505022.32	1286564.69	-	-	Картометрический	1.00	-
223	505007.90	1286541.80	-	-	Картометрический	1.00	-
224	504985.03	1286531.64	-	-	Картометрический	1.00	-
225	504968.92	1286505.38	-	-	Картометрический	1.00	-
226	504961.27	1286476.55	-	-	Картометрический	1.00	-
227	504941.80	1286479.10	-	-	Картометрический	1.00	-
228	504936.05	1286546.10	-	-	Картометрический	1.00	-
229	-	-	504911.96	1286588.89	Картометрический	1.00	-
230	504896.14	1286590.25	-	-	Картометрический	1.00	-
231	504895.23	1286544.48	-	-	Картометрический	1.00	-
232	504864.10	1286547.03	-	-	Картометрический	1.00	-
233	504865.83	1286587.73	-	-	Картометрический	1.00	-
234	504836.87	1286588.59	-	-	Картометрический	1.00	-
235	504832.59	1286541.12	-	-	Картометрический	1.00	-
236	504742.10	1286534.41	-	-	Картометрический	1.00	-
237	504625.19	1286547.17	-	-	Картометрический	1.00	-
238	504566.58	1286346.27	-	-	Картометрический	1.00	-
239	504495.42	1286335.28	-	-	Картометрический	1.00	-
240	504484.83	1286257.25	-	-	Картометрический	1.00	-
241	504535.07	1286212.25	-	-	Картометрический	1.00	-
242	504487.31	1286013.05	-	-	Картометрический	1.00	-
243	504468.14	1286023.87	-	-	Картометрический	1.00	-
244	504460.41	1286008.59	-	-	Картометрический	1.00	-
245	504466.45	1286005.09	-	-	Картометрический	1.00	-
246	504392.64	1285997.97	-	-	Картометрический	1.00	-
247	504364.55	1285869.04	-	-	Картометрический	1.00	-
248	504405.15	1285843.59	-	-	Картометрический	1.00	-
249	-	-	504270.43	1285631.07	Картометрический	1.00	-
250	504270.43	1285630.92	-	-	Картометрический	1.00	-
251	504285.64	1285607.18	-	-	Аналитический	0.10	-
252	504282.21	1285561.41	-	-	Картометрический	1.00	-
253	504281.32	1285522.41	-	-	Картометрический	1.00	-
254	504279.61	1285502.07	-	-	Картометрический	1.00	-
255	504276.20	1285474.10	-	-	Картометрический	1.00	-
256	504307.45	1285405.43	-	-	Картометрический	1.00	-
257	504304.04	1285383.38	-	-	Картометрический	1.00	-
258	504283.70	1285365.59	-	-	Картометрический	1.00	-
259	504233.75	1285358.00	-	-	Картометрический	1.00	-
260	504210.88	1285346.13	-	-	Картометрический	1.00	-
261	504196.97	1285325.75	-	-	Картометрический	1.00	-
262	504203.17	1285263.06	-	-	Картометрический	1.00	-
263	504204.44	1285258.28	-	-	Картометрический	1.00	-
264	504234.71	1285143.89	-	-	Картометрический	1.00	-
265	504254.42	1285137.02	-	-	Картометрический	1.00	-
266	504255.63	1285143.09	-	-	Картометрический	1.00	-



«ГРАФИЧЕСКОЕ ОПИСАНИЕ  
местоположения границ

Производственная зона села Петино - ПП/1

(наименование объекта, местоположение границ которого описано (далее - объект))

Раздел I

Сведения об объекте		
№ п/п	Характеристики объекта	Описание характеристик
1	2	3
1	Местоположение объекта	Воронежская область, Хохольский муниципальный район, Петинское сельское поселение, село Петино
2	Площадь объекта $\pm$ величина погрешности определения площади ( $P \pm \Delta P$ )	-
3	Иные характеристики объекта	-

## Раздел 2

Сведения о местоположении границ объекта					
1. Система координат: МСК - 36, зона 1					
2. Сведения о характерных точках границ объекта					
Обозначение характерных точек границ	Координаты, м		Метод определения координат характерной точки	Средняя квадратическая погрешность положения характерной точки (М), м	Описание обозначения точки на местности (при наличии)
	X	Y			
1	2	3	4	5	6
1	505588.00	1286457.79	Картометрический	1.00	-
2	505585.38	1286469.83	Картометрический	1.00	-
3	505573.66	1286472.44	Картометрический	1.00	-
4	505548.33	1286479.77	Картометрический	1.00	-
5	505542.60	1286475.98	Картометрический	1.00	-
6	505537.45	1286464.68	Картометрический	1.00	-
7	505566.25	1286452.99	Картометрический	1.00	-
8	505556.60	1286430.91	Картометрический	1.00	-
9	505569.38	1286425.02	Картометрический	1.00	-
1	505588.00	1286457.79	Картометрический	1.00	-
3. Сведения о характерных точках части (частей) границы объекта					
Обозначение характерных точек части границы	Координаты, м		Метод определения координат характерной точки	Средняя квадратическая погрешность положения характерной точки (М), м	Описание обозначения точки на местности (при наличии)
	X	Y			
1	2	3	4	5	6
Часть №					
-	-	-	-	-	-

## Раздел 3

Сведения о местоположении измененных (уточненных) границ объекта							
1. Система координат: -							
2. Сведения о характерных точках границ объекта							
Обозначение характерных точек границ	Существующие координаты, м		Измененные (уточненные) координаты, м		Метод определения координат характерной точки	Средняя квадратическая погрешность положения характерной точки (Mi), м	Описание обозначения точки на местности (при наличии)
	X	Y	X	Y			
1	2	3	4	5	6	7	8
-	-	-	-	-	-	-	-
3. Сведения о характерных точках части (частей) границы объекта							
Часть №							
-	-	-	-	-	-	-	-

».

«ГРАФИЧЕСКОЕ ОПИСАНИЕ  
местоположения границ

Зона сельскохозяйственного использования в границах населенного пункта  
села Петино - СХ1/1

(наименование объекта, местоположение границ которого описано (далее - объект))

Раздел I

Сведения об объекте		
№ п/п	Характеристики объекта	Описание характеристик
1	2	3
1	Местоположение объекта	Воронежская область, Хохольский муниципальный район, Петинское сельское поселение, село Петино
2	Площадь объекта $\pm$ величина погрешности определения площади ( $P \pm \Delta P$ )	-
3	Иные характеристики объекта	-

Сведения о местоположении границ объекта					
1. Система координат: МСК - 36, зона 1					
2. Сведения о характерных точках границ объекта					
Обозначение характерных точек границ	Координаты, м		Метод определения координат характерной точки	Средняя квадратическая погрешность положения характерной точки (М), м	Описание обозначения точки на местности (при наличии)
	X	Y			
1	2	3	4	5	6
1	504758.33	1285446.47	Картометрический	1.00	-
2	504760.57	1285464.57	Картометрический	1.00	-
3	504764.43	1285490.07	Картометрический	1.00	-
4	504765.31	1285494.34	Картометрический	1.00	-
5	504766.67	1285498.94	Картометрический	1.00	-
6	504768.40	1285505.35	Картометрический	1.00	-
7	504770.10	1285510.89	Картометрический	1.00	-
8	504773.00	1285518.06	Картометрический	1.00	-
9	504780.84	1285536.28	Картометрический	1.00	-
10	504787.11	1285551.00	Картометрический	1.00	-
11	504799.33	1285577.74	Картометрический	1.00	-
12	504815.79	1285607.92	Аналитический	0.10	-
13	504826.91	1285627.80	Картометрический	1.00	-
14	504832.73	1285638.23	Картометрический	1.00	-
15	504837.30	1285645.97	Картометрический	1.00	-
16	504846.61	1285661.72	Картометрический	1.00	-
17	504854.69	1285675.38	Аналитический	0.10	-
18	504865.45	1285692.77	Аналитический	0.10	-
19	504853.22	1285700.42	Картометрический	1.00	-
20	504821.79	1285736.31	Картометрический	1.00	-
21	504847.13	1285790.00	Картометрический	1.00	-
22	504837.20	1285790.67	Картометрический	1.00	-
23	504831.28	1285776.82	Картометрический	1.00	-
24	504822.32	1285781.71	Картометрический	1.00	-
25	504817.82	1285765.54	Картометрический	1.00	-
26	504814.35	1285757.99	Картометрический	1.00	-
27	504791.32	1285706.75	Картометрический	1.00	-
28	504788.82	1285699.90	Картометрический	1.00	-
29	504779.95	1285692.01	Картометрический	1.00	-
30	504758.28	1285689.22	Картометрический	1.00	-
31	504738.75	1285644.92	Картометрический	1.00	-
32	504730.98	1285603.73	Картометрический	1.00	-
33	504722.43	1285582.24	Картометрический	1.00	-
34	504710.43	1285554.07	Картометрический	1.00	-
35	504700.33	1285530.10	Аналитический	0.10	-
36	504722.62	1285518.69	Аналитический	0.10	-

1	2	3	4	5	6
37	504738.45	1285510.59	Аналитический	0.10	-
38	504733.68	1285496.11	Аналитический	0.10	-
39	504728.35	1285479.94	Аналитический	0.10	-
40	504713.26	1285487.66	Аналитический	0.10	-
41	504689.06	1285500.80	Аналитический	0.10	-
42	504682.23	1285478.16	Аналитический	0.10	-
43	504672.61	1285460.65	Аналитический	0.10	-
44	504671.07	1285457.52	Картометрический	1.00	-
45	504679.48	1285453.92	Картометрический	1.00	-
46	504693.55	1285448.53	Картометрический	1.00	-
47	504708.41	1285446.19	Картометрический	1.00	-
48	504727.28	1285446.34	Картометрический	1.00	-
49	504729.60	1285446.36	Картометрический	1.00	-
1	504758.33	1285446.47	Картометрический	1.00	-

## 3. Сведения о характерных точках части (частей) границы объекта

Обозначение характерных точек части границы	Координаты, м		Метод определения координат характерной точки	Средняя квадратическая погрешность положения характерной точки (M), м	Описание обозначения точки на местности (при наличии)
	X	Y			
1	2	3	4	5	6
Часть №					
-	-	-	-	-	-



Сведения о местоположении измененных (уточненных) границ объекта							
1. Система координат: -							
2. Сведения о характерных точках границ объекта							
Обозначение характерных точек границ	Существующие координаты, м		Измененные (уточненные) координаты, м		Метод определения координат характерной точки	Средняя квадратическая погрешность положения характерной точки (M <sub>t</sub> ), м	Описание обозначения точки на местности (при наличии)
	X	Y	X	Y			
1	2	3	4	5	6	7	8
-	-	-	-	-	-	-	-
3. Сведения о характерных точках части (частей) границы объекта							
Часть №							
-	-	-	-	-	-	-	-

».

Приложение № 6  
к приказу министерства  
архитектуры и градостроительства  
Воронежской области  
от 22.11.2023 № 45-01-04/1178

«ГРАФИЧЕСКОЕ ОПИСАНИЕ

местоположения границ

Зона застройки индивидуальными жилыми домами  
посёлка опытной станции ВНИИК - Ж1/2

(наименование объекта, местоположение границ которого описано  
(далее - объект)

Раздел I

Сведения об объекте		
№ п/п	Характеристики объекта	Описание характеристик
1	2	3
1	Местоположение объекта	Воронежская область, Хохольский муниципальный район, Петинское сельское поселение, посёлок опытной станции ВНИИК
2	Площадь объекта $\pm$ величина погрешности определения площади ( $P \pm \Delta P$ )	-
3	Иные характеристики объекта	-

## Раздел 2

## Сведения о местоположении границ объекта

1. Система координат: -

2. Сведения о характерных точках границ объекта

Обозначение характерных точек границ	Координаты, м		Метод определения координат характерной точки	Средняя квадратическая погрешность положения характерной точки (M <sub>t</sub> ), м	Описание обозначения точки на местности (при наличии)
	X	Y			
1	2	3	4	5	6
-	-	-	-	-	-

3. Сведения о характерных точках части (частей) границы объекта

Обозначение характерных точек части границы	Координаты, м		Метод определения координат характерной точки	Средняя квадратическая погрешность положения характерной точки (M <sub>t</sub> ), м	Описание обозначения точки на местности (при наличии)
	X	Y			
1	2	3	4	5	6
Часть №					
-	-	-	-	-	-

## Раздел 3

Сведения о местоположении измененных (уточненных) границ объекта							
1. Система координат: МСК - 36, зона 1							
2. Сведения о характерных точках границ объекта							
Обозначение характерных точек границ	Существующие координаты, м		Измененные (уточненные) координаты, м		Метод определения координат характерной точки	Средняя квадратическая погрешность положения характерной точки (Мт), м	Описание обозначения точки на местности (при наличии)
	X	Y	X	Y			
1	2	3	4	5	6	7	8
1	506881.51	1284491.44	-	-	Картометрический	1.00	-
2	506889.93	1284526.87	-	-	Картометрический	1.00	-
3	506884.27	1284523.85	-	-	Картометрический	1.00	-
4	506887.96	1284566.53	-	-	Картометрический	1.00	-
5	506937.51	1284718.22	-	-	Картометрический	1.00	-
6	506913.74	1284784.92	-	-	Картометрический	1.00	-
7	506897.40	1284796.53	-	-	Картометрический	1.00	-
8	506880.99	1284789.93	-	-	Картометрический	1.00	-
9	506848.06	1284796.15	-	-	Картометрический	1.00	-
10	506803.39	1284807.43	-	-	Картометрический	1.00	-
11	506681.28	1284835.39	-	-	Картометрический	1.00	-
12	506607.77	1284854.74	-	-	Картометрический	1.00	-
13	506599.72	1284861.31	-	-	Картометрический	1.00	-
14	506528.04	1284671.61	-	-	Аналитический	0.10	-
15	506329.52	1284751.83	-	-	Картометрический	1.00	-
16	506294.27	1284766.07	-	-	Картометрический	1.00	-
17	506229.49	1284774.43	-	-	Картометрический	1.00	-
18	506157.07	1284768.49	-	-	Картометрический	1.00	-
19	506142.62	1284759.97	-	-	Картометрический	1.00	-
20	506129.68	1284739.77	-	-	Картометрический	1.00	-
21	506122.84	1284729.08	-	-	Картометрический	1.00	-
22	506156.72	1284599.04	-	-	Картометрический	1.00	-
23	506163.48	1284594.51	-	-	Картометрический	1.00	-

1	2	3	4	5	6	7	8
24	506453.73	1284475.12	-	-	Аналитический	0.10	-
25	506427.02	1284413.37	-	-	Аналитический	0.10	-
26	506402.35	1284352.58	-	-	Картометрический	1.00	-
27	506391.37	1284356.12	-	-	Картометрический	1.00	-
28	506368.11	1284365.29	-	-	Картометрический	1.00	-
29	506344.85	1284374.46	-	-	Картометрический	1.00	-
30	506266.52	1284405.09	-	-	Картометрический	1.00	-
31	506210.73	1284258.37	-	-	Аналитический	0.10	-
32	506126.45	1284469.12	-	-	Аналитический	0.10	-
33	506117.55	1284494.27	-	-	Аналитический	0.10	-
34	506111.74	1284505.91	-	-	Аналитический	0.10	-
35	506062.84	1284545.64	-	-	Картометрический	1.00	-
36	506055.32	1284540.20	-	-	Картометрический	1.00	-
37	506037.61	1284513.23	-	-	Картометрический	1.00	-
38	506016.07	1284515.62	-	-	Картометрический	1.00	-
39	505956.74	1284526.86	-	-	Картометрический	1.00	-
40	505933.90	1284529.21	-	-	Картометрический	1.00	-
41	505932.19	1284514.58	-	-	Картометрический	1.00	-
42	505948.92	1284509.24	-	-	Картометрический	1.00	-
43	505939.21	1284486.80	-	-	Картометрический	1.00	-
44	505977.29	1284468.84	-	-	Картометрический	1.00	-
45	506013.73	1284465.94	-	-	Картометрический	1.00	-
46	506036.19	1284473.11	-	-	Картометрический	1.00	-
47	506058.97	1284480.61	-	-	Картометрический	1.00	-
48	506061.04	1284471.45	-	-	Картометрический	1.00	-
49	506072.75	1284472.83	-	-	Картометрический	1.00	-
50	506083.93	1284475.75	-	-	Картометрический	1.00	-
51	506087.87	1284477.18	-	-	Картометрический	1.00	-
52	506098.37	1284443.05	-	-	Картометрический	1.00	-
53	506122.51	1284399.68	-	-	Картометрический	1.00	-
54	506141.87	1284360.76	-	-	Картометрический	1.00	-
55	506143.61	1284346.31	-	-	Картометрический	1.00	-
56	506156.65	1284331.14	-	-	Картометрический	1.00	-
57	506158.92	1284323.28	-	-	Картометрический	1.00	-
58	506162.81	1284306.77	-	-	Картометрический	1.00	-
59	506184.29	1284311.51	-	-	Картометрический	1.00	-
60	506196.69	1284255.27	-	-	Аналитический	0.10	-
61	506175.22	1284250.53	-	-	Картометрический	1.00	-
62	506187.70	1284228.87	-	-	Картометрический	1.00	-

1	2	3	4	5	6	7	8
63	506200.19	1284207.21	-	-	Картометрический	1.00	-
64	506217.55	1284192.18	-	-	Картометрический	1.00	-
65	506224.13	1284185.56	-	-	Картометрический	1.00	-
66	506226.97	1284179.70	-	-	Картометрический	1.00	-
67	506223.18	1284162.36	-	-	Картометрический	1.00	-
68	506212.10	1284130.45	-	-	Картометрический	1.00	-
69	506284.82	1284094.84	-	-	Картометрический	1.00	-
70	506264.42	1284060.55	-	-	Аналитический	0.10	-
71	506257.10	1284044.87	-	-	Картометрический	1.00	-
72	506242.67	1284012.66	-	-	Аналитический	0.10	-
73	506249.26	1284008.38	-	-	Аналитический	0.10	-
74	506272.87	1284056.40	-	-	Аналитический	0.10	-
75	506296.76	1284096.31	-	-	Аналитический	0.10	-
76	506329.86	1284138.79	-	-	Аналитический	0.10	-
77	506361.33	1284220.65	-	-	Аналитический	0.10	-
78	506387.32	1284287.72	-	-	Аналитический	0.10	-
79	506398.81	1284318.36	-	-	Аналитический	0.10	-
80	506435.47	1284409.22	-	-	Аналитический	0.10	-
81	506450.58	1284447.87	-	-	Картометрический	1.00	-
82	506456.53	1284445.46	-	-	Картометрический	1.00	-
83	506494.99	1284432.24	-	-	Картометрический	1.00	-
84	506497.77	1284440.33	-	-	Картометрический	1.00	-
85	506502.91	1284438.57	-	-	Картометрический	1.00	-
86	506515.06	1284471.04	-	-	Картометрический	1.00	-
87	506531.08	1284465.30	-	-	Картометрический	1.00	-
88	506531.59	1284466.60	-	-	Картометрический	1.00	-
89	506545.69	1284461.31	-	-	Картометрический	1.00	-
90	506544.62	1284458.46	-	-	Картометрический	1.00	-
91	506592.18	1284440.62	-	-	Картометрический	1.00	-
92	506597.12	1284437.41	-	-	Картометрический	1.00	-
93	506609.86	1284432.35	-	-	Картометрический	1.00	-
94	506618.28	1284454.83	-	-	Картометрический	1.00	-
95	506628.34	1284450.73	-	-	Картометрический	1.00	-
96	506636.15	1284447.30	-	-	Картометрический	1.00	-
97	506655.88	1284438.65	-	-	Картометрический	1.00	-
98	506665.88	1284434.27	-	-	Картометрический	1.00	-
99	506635.23	1284362.61	-	-	Картометрический	1.00	-
100	506641.76	1284360.08	-	-	Аналитический	0.10	-
101	506655.78	1284354.24	-	-	Аналитический	0.10	-

1	2	3	4	5	6	7	8
102	506693.46	1284346.76	-	-	Аналитический	0.10	-
103	506702.75	1284345.81	-	-	Картометрический	1.00	-
104	506733.89	1284343.97	-	-	Картометрический	1.00	-
105	506745.38	1284330.31	-	-	Картометрический	1.00	-
106	506754.35	1284323.34	-	-	Картометрический	1.00	-
107	506806.82	1284494.23	-	-	Картометрический	1.00	-
108	506864.01	1284474.70	-	-	Картометрический	1.00	-
109	506870.94	1284494.83	-	-	Картометрический	1.00	-
1	506881.51	1284491.44	-	-	Картометрический	1.00	-
110	506575.48	1284055.36	-	-	Картометрический	1.00	-
111	506605.68	1284130.86	-	-	Картометрический	1.00	-
112	506589.10	1284137.39	-	-	Картометрический	1.00	-
113	506547.48	1284153.77	-	-	Картометрический	1.00	-
114	506538.68	1284136.43	-	-	Картометрический	1.00	-
115	506499.70	1284126.32	-	-	Картометрический	1.00	-
116	506496.17	1284125.40	-	-	Картометрический	1.00	-
117	506494.12	1284120.34	-	-	Картометрический	1.00	-
118	506485.11	1284092.62	-	-	Картометрический	1.00	-
119	506484.17	1284088.99	-	-	Картометрический	1.00	-
110	506575.48	1284055.36	-	-	Картометрический	1.00	-
120	505804.97	1282713.82	-	-	Картометрический	5.00	-
121	505811.75	1282729.88	-	-	Картометрический	5.00	-
122	506067.35	1283419.76	-	-	Картометрический	5.00	-
123	506218.71	1283827.75	-	-	Картометрический	5.00	-
124	506258.35	1283948.87	-	-	Картометрический	1.00	-
125	506232.65	1283958.03	-	-	Картометрический	1.00	-
126	506227.96	1283959.70	-	-	Картометрический	1.00	-
127	506026.80	1284032.49	-	-	Картометрический	1.00	-
128	505969.08	1284059.19	-	-	Картометрический	1.00	-
129	505958.27	1284064.64	-	-	Картометрический	1.00	-
130	505944.59	1284071.52	-	-	Картометрический	1.00	-
131	505937.91	1284075.91	-	-	Картометрический	1.00	-
132	505910.92	1284093.63	-	-	Картометрический	1.00	-
133	505846.39	1284139.82	-	-	Картометрический	1.00	-
134	505797.72	1284175.80	-	-	Картометрический	1.00	-
135	505729.40	1284227.85	-	-	Картометрический	1.00	-
136	505671.46	1284269.13	-	-	Картометрический	5.00	-

1	2	3	4	5	6	7	8
137	505623.44	1284298.05	-	-	Картометрический	5.00	-
138	505583.81	1284317.83	-	-	Картометрический	5.00	-
139	505562.74	1284325.97	-	-	Картометрический	5.00	-
140	505530.96	1284336.01	-	-	Картометрический	5.00	-
141	505504.93	1284342.27	-	-	Картометрический	5.00	-
142	505477.28	1284346.99	-	-	Картометрический	5.00	-
143	505449.78	1284351.62	-	-	Картометрический	5.00	-
144	505417.84	1284354.28	-	-	Картометрический	5.00	-
145	505387.13	1284357.17	-	-	Картометрический	5.00	-
146	505373.93	1284357.36	-	-	Картометрический	5.00	-
147	505362.12	1284357.52	-	-	Картометрический	5.00	-
148	505295.99	1284351.58	-	-	Картометрический	5.00	-
149	505273.71	1284353.77	-	-	Картометрический	5.00	-
150	505248.57	1284288.37	-	-	Картометрический	5.00	-
151	505170.39	1284006.95	-	-	Картометрический	5.00	-
152	505154.18	1283957.26	-	-	Картометрический	5.00	-
153	-	-	505158.06	1283926.60	Картометрический	5.00	-
154	-	-	505188.01	1283833.21	Картометрический	5.00	-
155	-	-	505199.35	1283841.18	Картометрический	5.00	-
156	-	-	505219.96	1283853.45	Картометрический	5.00	-
157	-	-	505454.48	1283675.01	Картометрический	5.00	-
158	-	-	505501.84	1283625.64	Картометрический	5.00	-
159	-	-	505595.51	1283713.21	Картометрический	5.00	-
160	505673.91	1283682.34	-	-	Картометрический	5.00	-
161	505721.84	1283664.46	-	-	Картометрический	5.00	-
162	505690.36	1283562.33	-	-	Картометрический	5.00	-
163	-	-	505484.40	1283608.79	Картометрический	5.00	-
164	-	-	505481.76	1283558.77	Картометрический	5.00	-
165	-	-	505518.34	1283485.72	Картометрический	5.00	-
166	-	-	505458.32	1283287.13	Картометрический	5.00	-
167	-	-	505572.05	1283234.76	Картометрический	5.00	-
168	-	-	505628.86	1283136.75	Картометрический	5.00	-
169	505519.18	1282826.95	-	-	Картометрический	5.00	-
120	505804.97	1282713.82	-	-	Картометрический	5.00	-

3. Сведения о характерных точках части (частей) границы объекта

Часть №

-	-	-	-	-	-	-	-
---	---	---	---	---	---	---	---

».



Приложение № 7  
к приказу министерства  
архитектуры и градостроительства  
Воронежской области  
от 22.11.2023 № 45-01-04/1178

«ГРАФИЧЕСКОЕ ОПИСАНИЕ  
местоположения границ

Общественно-деловая зона посёлка опытной станции ВНИИК - ОД/2

(наименование объекта, местоположение границ которого описано  
(далее - объект)

Раздел I

Сведения об объекте		
№ п/п	Характеристики объекта	Описание характеристик
1	2	3
1	Местоположение объекта	Воронежская область, Хохольский муниципальный район, Петинское сельское поселение, посёлок опытной станции ВНИИК
2	Площадь объекта $\pm$ величина погрешности определения площади ( $P \pm \Delta P$ )	-
3	Иные характеристики объекта	-

## Раздел 2

Сведения о местоположении границ объекта					
1. Система координат: -					
2. Сведения о характерных точках границ объекта					
Обозначение характерных точек границ	Координаты, м		Метод определения координат характерной точки	Средняя квадратическая погрешность положения характерной точки (M <sub>t</sub> ), м	Описание обозначения точки на местности (при наличии)
	X	Y			
1	2	3	4	5	6
-	-	-	-	-	-
3. Сведения о характерных точках части (частей) границы объекта					
Обозначение характерных точек части границы	Координаты, м		Метод определения координат характерной точки	Средняя квадратическая погрешность положения характерной точки (M <sub>t</sub> ), м	Описание обозначения точки на местности (при наличии)
	X	Y			
1	2	3	4	5	6
Часть №					
-	-	-	-	-	-

## Раздел 3

## Сведения о местоположении измененных (уточненных) границ объекта

1. Система координат: МСК - 36, зона 1

2. Сведения о характерных точках границ объекта

Обозначение характерных точек границ	Существующие координаты, м		Измененные (уточненные) координаты, м		Метод определения координат характерной точки	Средняя квадратическая погрешность положения характерной точки (M), м	Описание обозначения точки на местности (при наличии)
	X	Y	X	Y			
1	2	3	4	5	6	7	8
1	506605.68	1284130.86	-	-	Картометрический	1.00	-
2	506675.11	1284304.45	-	-	Картометрический	1.00	-
3	506686.53	1284335.36	-	-	Картометрический	1.00	-
4	506702.75	1284345.81	-	-	Картометрический	1.00	-
5	506693.46	1284346.76	-	-	Картометрический	1.00	-
6	506655.78	1284354.24	-	-	Картометрический	1.00	-
7	506641.76	1284360.08	-	-	Картометрический	1.00	-
8	506635.23	1284362.61	-	-	Картометрический	1.00	-
9	506665.88	1284434.27	-	-	Картометрический	1.00	-
10	506655.88	1284438.65	-	-	Картометрический	1.00	-
11	506636.15	1284447.30	-	-	Картометрический	1.00	-
12	506628.34	1284450.73	-	-	Картометрический	1.00	-
13	506618.28	1284454.83	-	-	Картометрический	1.00	-
14	506609.86	1284432.35	-	-	Картометрический	1.00	-
15	506597.12	1284437.41	-	-	Картометрический	1.00	-
16	506592.18	1284440.62	-	-	Картометрический	1.00	-
17	506544.62	1284458.46	-	-	Картометрический	1.00	-
18	506545.69	1284461.31	-	-	Картометрический	1.00	-
19	506531.59	1284466.60	-	-	Картометрический	1.00	-
20	506531.08	1284465.30	-	-	Аналитический	0.10	-
21	506515.06	1284471.04	-	-	Аналитический	0.10	-
22	506502.91	1284438.57	-	-	Аналитический	0.10	-
23	506497.77	1284440.33	-	-	Картометрический	1.00	-
24	506494.99	1284432.24	-	-	Картометрический	1.00	-

1	2	3	4	5	6	7	8
25	506456.53	1284445.46	-	-	Картометрический	1.00	-
26	506450.58	1284447.87	-	-	Картометрический	1.00	-
27	506435.47	1284409.22	-	-	Картометрический	1.00	-
28	506398.81	1284318.36	-	-	Картометрический	1.00	-
29	506407.05	1284316.62	-	-	Картометрический	1.00	-
30	506414.63	1284313.76	-	-	Картометрический	1.00	-
31	506417.16	1284314.22	-	-	Картометрический	1.00	-
32	506440.41	1284305.04	-	-	Картометрический	1.00	-
33	506463.66	1284295.86	-	-	Картометрический	1.00	-
34	506448.97	1284258.65	-	-	Картометрический	1.00	-
35	506447.03	1284253.50	-	-	Картометрический	1.00	-
36	506481.35	1284240.66	-	-	Картометрический	1.00	-
37	506456.75	1284185.73	-	-	Картометрический	1.00	-
38	506478.55	1284176.91	-	-	Картометрический	1.00	-
39	506447.07	1284102.35	-	-	Картометрический	1.00	-
40	506484.17	1284088.99	-	-	Картометрический	1.00	-
41	506485.11	1284092.62	-	-	Картометрический	1.00	-
42	506494.12	1284120.34	-	-	Картометрический	1.00	-
43	506496.17	1284125.40	-	-	Картометрический	1.00	-
44	506499.70	1284126.32	-	-	Картометрический	1.00	-
45	506538.68	1284136.43	-	-	Картометрический	1.00	-
46	506547.48	1284153.77	-	-	Картометрический	1.00	-
47	506589.10	1284137.39	-	-	Картометрический	1.00	-
1	506605.68	1284130.86	-	-	Картометрический	1.00	-
48	506354.94	1284129.71	-	-	Картометрический	1.00	-
49	506329.86	1284138.79	-	-	Картометрический	1.00	-
50	506296.76	1284096.31	-	-	Картометрический	1.00	-
51	506272.87	1284056.40	-	-	Картометрический	1.00	-
52	506249.26	1284008.38	-	-	Картометрический	1.00	-
53	506242.67	1284012.66	-	-	Картометрический	1.00	-
54	506257.10	1284044.87	-	-	Картометрический	1.00	-
55	506251.27	1284046.87	-	-	Аналитический	0.10	-
56	506208.39	1284060.63	-	-	Аналитический	0.10	-
57	506189.07	1284066.54	-	-	Картометрический	1.00	-
58	506184.67	1284053.88	-	-	Картометрический	1.00	-
59	506181.18	1284055.09	-	-	Картометрический	1.00	-
60	506175.51	1284039.42	-	-	Картометрический	1.00	-
61	506178.22	1284018.43	-	-	Картометрический	1.00	-

1	2	3	4	5	6	7	8
62	506259.89	1283983.00	-	-	Аналитический	0.10	-
63	506276.59	1284016.64	-	-	Аналитический	0.10	-
64	506307.29	1284002.31	-	-	Картометрический	1.00	-
65	506321.22	1284040.13	-	-	Картометрический	1.00	-
66	506334.15	1284075.24	-	-	Картометрический	1.00	-
48	506354.94	1284129.71	-	-	Картометрический	1.00	-
67	505690.36	1283562.33	-	-	Картометрический	5.00	-
68	505721.84	1283664.46	-	-	Картометрический	5.00	-
69	505673.91	1283682.34	-	-	Картометрический	5.00	-
70	505595.51	1283713.21	-	-	Картометрический	5.00	-
71	-	-	505501.84	1283625.64	Картометрический	5.00	-
72	505484.40	1283608.79	-	-	Картометрический	5.00	-
73	505481.76	1283558.77	-	-	Картометрический	5.00	-
74	505518.34	1283485.72	-	-	Картометрический	5.00	-
67	505690.36	1283562.33	-	-	Картометрический	5.00	-
3.Сведения о характерных точках части (частей) границы объекта							
Часть №							
-	-	-	-	-	-	-	-

».

«ГРАФИЧЕСКОЕ ОПИСАНИЕ

местоположения границ

Зона сельскохозяйственного использования в границах населенного пункта  
посёлка опытной станции ВНИИК - СХ1/2

(наименование объекта, местоположение границ которого описано  
(далее - объект)

Раздел I

Сведения об объекте		
№ п/п	Характеристики объекта	Описание характеристик
1	2	3
1	Местоположение объекта	Воронежская область, Хохольский муниципальный район, Петинское сельское поселение, посёлок опытной станции ВНИИК
2	Площадь объекта $\pm$ величина погрешности определения площади ( $P \pm \Delta P$ )	-
3	Иные характеристики объекта	-

## Раздел 2

Сведения о местоположении границ объекта					
1. Система координат: -					
2. Сведения о характерных точках границ объекта					
Обозначение характерных точек границ	Координаты, м		Метод определения координат характерной точки	Средняя квадратическая погрешность положения характерной точки (M), м	Описание обозначения точки на местности (при наличии)
	X	Y			
1	2	3	4	5	6
-	-	-	-	-	-
3. Сведения о характерных точках части (частей) границы объекта					
Обозначение характерных точек части границы	Координаты, м		Метод определения координат характерной точки	Средняя квадратическая погрешность положения характерной точки (M), м	Описание обозначения точки на местности (при наличии)
	X	Y			
1	2	3	4	5	6
Часть №					
-	-	-	-	-	-

## Раздел 3

## Сведения о местоположении измененных (уточненных) границ объекта

1. Система координат: МСК - 36, зона 1

2. Сведения о характерных точках границ объекта

Обозначение характерных точек границ	Существующие координаты, м		Измененные (уточненные) координаты, м		Метод определения координат характерной точки	Средняя квадратическая погрешность положения характерной точки (M), м	Описание обозначения точки на местности (при наличии)
	X	Y	X	Y			
1	2	3	4	5	6	7	8
1	506265.69	1282552.80	-	-	Картометрический	1.00	-
2	506738.16	1283818.95	-	-	Картометрический	1.00	-
3	506606.38	1283865.85	-	-	Картометрический	1.00	-
4	506511.48	1283898.15	-	-	Картометрический	1.00	-
5	506504.68	1283896.04	-	-	Картометрический	1.00	-
6	506500.45	1283895.72	-	-	Картометрический	1.00	-
7	506472.23	1283894.04	-	-	Картометрический	1.00	-
8	506454.30	1283894.14	-	-	Картометрический	1.00	-
9	506418.09	1283899.12	-	-	Картометрический	1.00	-
10	506381.49	1283907.07	-	-	Картометрический	1.00	-
11	506321.78	1283926.28	-	-	Картометрический	1.00	-
12	506258.35	1283948.87	-	-	Картометрический	1.00	-
13	506218.71	1283827.75	-	-	Картометрический	1.00	-
14	506067.35	1283419.76	-	-	Картометрический	1.00	-
15	505811.75	1282729.88	-	-	Картометрический	1.00	-
1	506265.69	1282552.80	-	-	Картометрический	1.00	-
16	506210.73	1284258.37	-	-	Аналитический	0.10	-
17	506266.52	1284405.09	-	-	Картометрический	1.00	-
18	506214.28	1284437.74	-	-	Аналитический	0.10	-
19	506214.58	1284426.96	-	-	Аналитический	0.10	-
20	506211.73	1284420.40	-	-	Аналитический	0.10	-
21	506205.76	1284422.33	-	-	Аналитический	0.10	-
22	506205.38	1284433.35	-	-	Аналитический	0.10	-
23	506199.64	1284443.95	-	-	Аналитический	0.10	-
24	506200.22	1284446.60	-	-	Аналитический	0.10	-
25	506177.37	1284460.81	-	-	Картометрический	1.00	-
26	506174.95	1284462.98	-	-	Картометрический	1.00	-
27	506158.96	1284491.69	-	-	Картометрический	1.00	-
28	506139.47	1284530.79	-	-	Картометрический	1.00	-



1	2	3	4	5	6	7	8
29	506156.72	1284599.04	-	-	Картометрический	1.00	-
30	506122.84	1284729.08	-	-	Картометрический	1.00	-
31	506057.15	1284693.64	-	-	Картометрический	1.00	-
32	506021.59	1284671.00	-	-	Картометрический	1.00	-
33	506017.30	1284651.50	-	-	Картометрический	1.00	-
34	506017.25	1284627.13	-	-	Картометрический	1.00	-
35	506019.38	1284617.79	-	-	Картометрический	1.00	-
36	506025.93	1284606.39	-	-	Картометрический	1.00	-
37	506029.82	1284598.13	-	-	Картометрический	1.00	-
38	506032.34	1284581.11	-	-	Картометрический	1.00	-
39	506036.89	1284570.67	-	-	Картометрический	1.00	-
40	506057.46	1284553.69	-	-	Картометрический	1.00	-
41	506062.84	1284545.64	-	-	Картометрический	1.00	-
42	506111.74	1284505.91	-	-	Аналитический	0.10	-
43	506117.55	1284494.27	-	-	Аналитический	0.10	-
44	506126.45	1284469.12	-	-	Аналитический	0.10	-
16	506210.73	1284258.37	-	-	Аналитический	0.10	-
45	505519.18	1282826.95	-	-	Картометрический	5.00	-
46	-	-	505628.86	1283136.75	Картометрический	5.00	-
47	-	-	505572.05	1283234.76	Картометрический	5.00	-
48	-	-	505458.32	1283287.13	Картометрический	5.00	-
49	505518.34	1283485.72	-	-	Картометрический	5.00	-
50	505481.76	1283558.77	-	-	Картометрический	5.00	-
51	505484.40	1283608.79	-	-	Картометрический	5.00	-
52	-	-	505501.84	1283625.64	Картометрический	5.00	-
53	-	-	505454.48	1283675.01	Картометрический	5.00	-
54	-	-	505219.96	1283853.45	Картометрический	5.00	-
55	-	-	505267.66	1283773.35	Картометрический	5.00	-
56	-	-	505357.51	1283633.43	Картометрический	5.00	-
57	-	-	505373.53	1283536.27	Картометрический	5.00	-
58	-	-	505368.95	1283477.28	Картометрический	5.00	-
59	-	-	505345.04	1283479.21	Картометрический	5.00	-
60	-	-	505349.57	1283535.32	Картометрический	5.00	-
61	-	-	505335.09	1283624.90	Картометрический	5.00	-
62	-	-	505247.31	1283760.64	Картометрический	5.00	-
63	-	-	505199.35	1283841.18	Картометрический	5.00	-
64	505188.01	1283833.21	-	-	Картометрический	5.00	-
65	505234.61	1283754.10	-	-	Картометрический	5.00	-
66	505244.62	1283737.95	-	-	Картометрический	5.00	-
67	505263.47	1283715.38	-	-	Картометрический	5.00	-
68	505287.72	1283677.89	-	-	Картометрический	5.00	-
69	505323.01	1283624.96	-	-	Картометрический	5.00	-
70	505329.62	1283595.19	-	-	Картометрический	5.00	-
71	505337.34	1283555.49	-	-	Картометрический	5.00	-
72	505332.93	1283501.46	-	-	Картометрический	5.00	-
73	505315.29	1283432.00	-	-	Картометрический	5.00	-
74	505298.75	1283375.76	-	-	Картометрический	5.00	-

1	2	3	4	5	6	7	8
75	505273.39	1283306.29	-	-	Картометрический	5.00	-
76	505249.13	1283245.65	-	-	Картометрический	5.00	-
77	505239.21	1283209.26	-	-	Картометрический	5.00	-
78	505229.10	1283143.20	-	-	Картометрический	5.00	-
79	505225.64	1283119.59	-	-	Картометрический	5.00	-
80	505216.86	1283070.22	-	-	Картометрический	5.00	-
81	505208.06	1283014.50	-	-	Картометрический	5.00	-
82	505196.33	1282954.37	-	-	Картометрический	5.00	-
83	505365.90	1282883.88	-	-	Картометрический	5.00	-
84	505386.28	1282943.68	-	-	Аналитический	0.10	-
85	505407.60	1283023.95	-	-	Аналитический	0.10	-
86	505393.54	1283047.34	-	-	Картометрический	5.00	-
87	505398.64	1283060.30	-	-	Картометрический	5.00	-
88	505388.18	1283086.47	-	-	Картометрический	5.00	-
89	505381.75	1283152.38	-	-	Картометрический	5.00	-
90	505385.28	1283178.02	-	-	Картометрический	5.00	-
91	505427.69	1283214.30	-	-	Картометрический	5.00	-
92	505474.70	1283200.74	-	-	Картометрический	5.00	-
93	505480.44	1283199.17	-	-	Картометрический	5.00	-
94	505492.58	1283195.79	-	-	Картометрический	5.00	-
95	505508.20	1283149.19	-	-	Картометрический	5.00	-
96	505497.67	1283111.17	-	-	Картометрический	5.00	-
97	505469.97	1283010.35	-	-	Картометрический	5.00	-
98	505469.61	1283008.48	-	-	Аналитический	0.10	-
99	505450.77	1282937.51	-	-	Аналитический	0.10	-
100	505438.35	1282853.43	-	-	Картометрический	5.00	-
101	505449.61	1282851.55	-	-	Картометрический	5.00	-
102	505476.79	1282843.62	-	-	Картометрический	5.00	-
45	505519.18	1282826.95	-	-	Картометрический	5.00	-
3.Сведения о характерных точках части (частей) границы объекта							
Часть №							
-	-	-	-	-	-	-	-

».

«ГРАФИЧЕСКОЕ ОПИСАНИЕ  
местоположения границ

Зона застройки индивидуальными жилыми домами посёлка Орловка - Ж1/3

(наименование объекта, местоположение границ которого описано (далее - объект)

Раздел I

Сведения об объекте		
№ п/п	Характеристики объекта	Описание характеристик
1	2	3
1	Местоположение объекта	Воронежская область, Хохольский муниципальный район, Петинское сельское поселение, посёлок Орловка
2	Площадь объекта $\pm$ величина погрешности определения площади ( $P \pm \Delta P$ )	-
3	Иные характеристики объекта	-

Сведения о местоположении границ объекта					
1. Система координат: -					
2. Сведения о характерных точках границ объекта					
Обозначение характерных точек границ	Координаты, м		Метод определения координат характерной точки	Средняя квадратическая погрешность положения характерной точки (M <sub>t</sub> ), м	Описание обозначения точки на местности (при наличии)
	X	Y			
1	2	3	4	5	6
-	-	-	-	-	-
3. Сведения о характерных точках части (частей) границы объекта					
Обозначение характерных точек части границы	Координаты, м		Метод определения координат характерной точки	Средняя квадратическая погрешность положения характерной точки (M <sub>t</sub> ), м	Описание обозначения точки на местности (при наличии)
	X	Y			
1	2	3	4	5	6
Часть №					
-	-	-	-	-	-

## Сведения о местоположении измененных (уточненных) границ объекта

1. Система координат: МСК - 36, зона 1

2. Сведения о характерных точках границ объекта

Обозначение характерных точек границ	Существующие координаты, м		Измененные (уточненные) координаты, м		Метод определения координат характерной точки	Средняя квадратическая погрешность положения характерной точки (Мп), м	Описание обозначения точки на местности (при наличии)
	X	Y	X	Y			
1	2	3	4	5	6	7	8
1	507080.25	1286056.85	-	-	Картометрический	5.00	-
2	507075.53	1286076.30	-	-	Картометрический	5.00	-
3	507066.55	1286090.98	-	-	Картометрический	5.00	-
4	507052.11	1286114.55	-	-	Картометрический	5.00	-
5	507041.86	1286136.94	-	-	Картометрический	5.00	-
6	507037.18	1286153.89	-	-	Картометрический	5.00	-
7	507022.50	1286170.23	-	-	Картометрический	5.00	-
8	507012.83	1286185.62	-	-	Картометрический	5.00	-
9	507011.60	1286206.11	-	-	Картометрический	5.00	-
10	506996.71	1286241.45	-	-	Картометрический	1.00	-
11	506979.03	1286258.25	-	-	Картометрический	1.00	-
12	506948.85	1286273.92	-	-	Картометрический	1.00	-
13	506937.61	1286295.80	-	-	Картометрический	1.00	-
14	506927.87	1286317.70	-	-	Картометрический	1.00	-
15	506912.07	1286344.52	-	-	Картометрический	1.00	-
16	506885.70	1286378.74	-	-	Картометрический	1.00	-
17	506863.26	1286417.99	-	-	Картометрический	1.00	-
18	506849.70	1286426.60	-	-	Картометрический	1.00	-
19	506843.12	1286430.77	-	-	Картометрический	1.00	-
20	506823.92	1286449.56	-	-	Картометрический	1.00	-
21	506812.84	1286456.44	-	-	Картометрический	1.00	-
22	506778.67	1286471.57	-	-	Картометрический	1.00	-
23	506773.55	1286473.86	-	-	Картометрический	1.00	-
24	506753.55	1286482.79	-	-	Картометрический	1.00	-
25	506746.94	1286487.51	-	-	Картометрический	1.00	-
26	506752.47	1286436.84	-	-	Картометрический	1.00	-
27	506764.64	1286422.92	-	-	Картометрический	1.00	-
28	506771.10	1286394.91	-	-	Картометрический	1.00	-
29	506772.85	1286383.13	-	-	Аналитический	0.10	-
30	506775.29	1286366.82	-	-	Аналитический	0.10	-
31	506755.89	1286327.37	-	-	Аналитический	0.10	-

1	2	3	4	5	6	7	8
32	506755.84	1286313.43	-	-	Аналитический	0.10	-
33	506763.78	1286313.46	-	-	Аналитический	0.10	-
34	506764.27	1286303.23	-	-	Аналитический	0.10	-
35	506769.61	1286297.53	-	-	Аналитический	0.10	-
36	506773.79	1286297.55	-	-	Аналитический	0.10	-
37	506776.21	1286282.08	-	-	Аналитический	0.10	-
38	506778.54	1286270.86	-	-	Аналитический	0.10	-
39	506778.66	1286264.75	-	-	Аналитический	0.10	-
40	506779.53	1286263.19	-	-	Аналитический	0.10	-
41	506785.46	1286256.48	-	-	Аналитический	0.10	-
42	506785.46	1286253.68	-	-	Аналитический	0.10	-
43	506793.10	1286251.94	-	-	Аналитический	0.10	-
44	506800.87	1286234.33	-	-	Аналитический	0.10	-
45	506797.55	1286233.87	-	-	Аналитический	0.10	-
46	506797.71	1286228.07	-	-	Аналитический	0.10	-
47	506797.88	1286222.17	-	-	Аналитический	0.10	-
48	506796.24	1286203.89	-	-	Аналитический	0.10	-
49	506794.56	1286193.57	-	-	Аналитический	0.10	-
50	506807.81	1286190.66	-	-	Аналитический	0.10	-
51	506810.52	1286202.40	-	-	Аналитический	0.10	-
52	506827.47	1286203.39	-	-	Аналитический	0.10	-
53	506828.94	1286193.56	-	-	Аналитический	0.10	-
54	506828.59	1286186.59	-	-	Аналитический	0.10	-
55	506839.51	1286161.03	-	-	Аналитический	0.10	-
56	506835.76	1286159.25	-	-	Аналитический	0.10	-
57	506832.75	1286163.06	-	-	Аналитический	0.10	-
58	506820.20	1286174.32	-	-	Аналитический	0.10	-
59	506814.71	1286174.04	-	-	Аналитический	0.10	-
60	506816.48	1286144.48	-	-	Аналитический	0.10	-
61	506797.35	1286141.59	-	-	Аналитический	0.10	-
62	506798.69	1286125.15	-	-	Аналитический	0.10	-
63	506800.71	1286121.38	-	-	Аналитический	0.10	-
64	506805.65	1286121.21	-	-	Аналитический	0.10	-
65	506808.68	1286098.26	-	-	Аналитический	0.10	-
66	506809.56	1286076.66	-	-	Аналитический	0.10	-
67	506809.33	1286060.93	-	-	Аналитический	0.10	-
68	506809.01	1286038.62	-	-	Аналитический	0.10	-
69	506804.82	1286038.37	-	-	Аналитический	0.10	-
70	506805.29	1286029.06	-	-	Аналитический	0.10	-
71	506820.14	1286029.32	-	-	Аналитический	0.10	-
72	506821.21	1286023.36	-	-	Аналитический	0.10	-
73	506830.31	1286025.10	-	-	Аналитический	0.10	-
74	506837.97	1286028.87	-	-	Аналитический	0.10	-
75	506842.17	1286029.04	-	-	Аналитический	0.10	-
76	506841.99	1286033.38	-	-	Аналитический	0.10	-
77	506852.19	1286035.33	-	-	Аналитический	0.10	-
78	506864.87	1286000.17	-	-	Аналитический	0.10	-
79	506922.08	1286020.76	-	-	Картометрический	1.00	-

1	2	3	4	5	6	7	8
80	506953.63	1286021.46	-	-	Картометрический	1.00	-
81	506980.53	1286030.76	-	-	Картометрический	1.00	-
82	507060.36	1286046.63	-	-	Картометрический	5.00	-
83	507076.14	1286054.75	-	-	Картометрический	5.00	-
1	507080.25	1286056.85	-	-	Картометрический	5.00	-
84	506793.44	1285398.90	-	-	Картометрический	1.00	-
85	506802.34	1285455.53	-	-	Картометрический	1.00	-
86	506803.67	1285464.03	-	-	Картометрический	1.00	-
87	506809.22	1285490.84	-	-	Картометрический	1.00	-
88	506821.46	1285549.99	-	-	Картометрический	1.00	-
89	506849.70	1285632.26	-	-	Картометрический	1.00	-
90	506876.45	1285710.17	-	-	Картометрический	1.00	-
91	506894.18	1285764.73	-	-	Картометрический	1.00	-
92	506894.08	1285764.74	-	-	Картометрический	1.00	-
93	506893.23	1285764.88	-	-	Аналитический	0.10	-
94	506864.54	1285769.29	-	-	Аналитический	0.10	-
95	506833.42	1285769.62	-	-	Аналитический	0.10	-
96	506833.25	1285766.85	-	-	Аналитический	0.10	-
97	506799.70	1285768.95	-	-	Аналитический	0.10	-
98	506797.69	1285755.53	-	-	Аналитический	0.10	-
99	506802.55	1285754.78	-	-	Аналитический	0.10	-
100	506802.72	1285733.64	-	-	Аналитический	0.10	-
101	-	-	506748.03	1285733.64	Картометрический	1.00	-
102	-	-	506757.59	1285710.75	Картометрический	1.00	-
103	-	-	506751.38	1285709.00	Картометрический	1.00	-
104	506754.49	1285677.21	-	-	Аналитический	0.10	-
105	506755.49	1285612.56	-	-	Аналитический	0.10	-
106	506754.74	1285590.26	-	-	Аналитический	0.10	-
107	506752.60	1285558.19	-	-	Картометрический	1.00	-
108	506737.67	1285557.99	-	-	Картометрический	1.00	-
109	506705.58	1285557.43	-	-	Картометрический	1.00	-
110	506687.88	1285556.20	-	-	Картометрический	1.00	-
111	506677.10	1285546.71	-	-	Картометрический	1.00	-
112	506668.84	1285539.44	-	-	Картометрический	1.00	-
113	506661.71	1285496.93	-	-	Картометрический	1.00	-
114	506660.79	1285481.33	-	-	Картометрический	1.00	-
115	506669.51	1285433.53	-	-	Картометрический	1.00	-
116	506680.17	1285403.77	-	-	Картометрический	1.00	-
117	506681.26	1285389.01	-	-	Картометрический	1.00	-
118	506695.35	1285390.60	-	-	Картометрический	1.00	-
119	506718.92	1285398.06	-	-	Картометрический	1.00	-
84	506793.44	1285398.90	-	-	Картометрический	1.00	-
120	506644.89	1285546.20	-	-	Аналитический	0.10	-
121	506645.79	1285557.72	-	-	Аналитический	0.10	-
122	506648.27	1285584.42	-	-	Аналитический	0.10	-
123	506625.04	1285580.25	-	-	Аналитический	0.10	-

1	2	3	4	5	6	7	8
124	506606.66	1285575.63	-	-	Аналитический	0.10	-
125	506599.03	1285571.88	-	-	Аналитический	0.10	-
126	506596.87	1285573.80	-	-	Аналитический	0.10	-
127	506582.75	1285567.58	-	-	Аналитический	0.10	-
128	506585.09	1285558.64	-	-	Аналитический	0.10	-
129	506585.09	1285555.55	-	-	Аналитический	0.10	-
130	506587.64	1285551.91	-	-	Аналитический	0.10	-
120	506644.89	1285546.20	-	-	Аналитический	0.10	-
131	506436.15	1285160.34	-	-	Картометрический	1.00	-
132	506435.82	1285171.44	-	-	Картометрический	1.00	-
133	506433.72	1285231.28	-	-	Картометрический	1.00	-
134	506461.65	1285229.44	-	-	Картометрический	1.00	-
135	506484.30	1285229.86	-	-	Картометрический	1.00	-
136	506488.41	1285250.48	-	-	Картометрический	1.00	-
137	506494.37	1285308.51	-	-	Картометрический	1.00	-
138	506505.44	1285351.19	-	-	Картометрический	1.00	-
139	506514.75	1285368.13	-	-	Картометрический	1.00	-
140	506533.46	1285379.87	-	-	Картометрический	1.00	-
141	506542.35	1285397.31	-	-	Картометрический	1.00	-
142	506562.17	1285544.41	-	-	Картометрический	1.00	-
143	506565.84	1285573.06	-	-	Картометрический	1.00	-
144	506515.93	1285583.63	-	-	Картометрический	1.00	-
145	506433.67	1285597.02	-	-	Картометрический	1.00	-
146	506433.67	1285566.67	-	-	Картометрический	1.00	-
147	506319.23	1285566.42	-	-	Картометрический	1.00	-
148	506319.45	1285578.11	-	-	Картометрический	1.00	-
149	506307.37	1285579.21	-	-	Картометрический	1.00	-
150	506303.22	1285579.29	-	-	Картометрический	1.00	-
151	506300.20	1285579.21	-	-	Картометрический	1.00	-
152	506300.05	1285571.87	-	-	Картометрический	1.00	-
153	506277.75	1285569.17	-	-	Картометрический	1.00	-
154	506278.48	1285563.55	-	-	Картометрический	1.00	-
155	506253.87	1285558.01	-	-	Картометрический	1.00	-
156	506254.06	1285569.18	-	-	Картометрический	1.00	-
157	506245.16	1285569.41	-	-	Картометрический	1.00	-
158	506243.73	1285569.36	-	-	Картометрический	1.00	-
159	506234.00	1285569.81	-	-	Картометрический	1.00	-
160	506223.51	1285568.82	-	-	Картометрический	1.00	-
161	506208.19	1285567.27	-	-	Картометрический	1.00	-
162	506204.99	1285566.62	-	-	Картометрический	1.00	-
163	506203.54	1285564.87	-	-	Картометрический	1.00	-
164	506196.63	1285553.39	-	-	Картометрический	1.00	-
165	506194.20	1285549.11	-	-	Картометрический	1.00	-
166	506193.62	1285539.67	-	-	Картометрический	1.00	-
167	506190.43	1285524.13	-	-	Картометрический	1.00	-
168	506190.10	1285523.95	-	-	Картометрический	1.00	-
169	506188.34	1285511.75	-	-	Картометрический	1.00	-



1	2	3	4	5	6	7	8
170	506189.43	1285501.38	-	-	Картометрический	1.00	-
171	506187.96	1285497.84	-	-	Картометрический	1.00	-
172	506185.70	1285491.39	-	-	Картометрический	1.00	-
173	506183.15	1285477.08	-	-	Картометрический	1.00	-
174	506182.01	1285472.41	-	-	Картометрический	1.00	-
175	506180.52	1285465.03	-	-	Картометрический	1.00	-
176	506180.68	1285446.54	-	-	Картометрический	1.00	-
177	506200.71	1285442.08	-	-	Картометрический	1.00	-
178	506219.40	1285439.09	-	-	Картометрический	1.00	-
179	506224.57	1285441.72	-	-	Картометрический	1.00	-
180	506235.42	1285438.22	-	-	Картометрический	1.00	-
181	506254.64	1285433.90	-	-	Картометрический	1.00	-
182	506269.76	1285431.94	-	-	Картометрический	1.00	-
183	506277.67	1285433.45	-	-	Картометрический	1.00	-
184	506276.75	1285422.67	-	-	Картометрический	1.00	-
185	506287.21	1285420.70	-	-	Картометрический	1.00	-
186	506295.35	1285420.30	-	-	Картометрический	1.00	-
187	506307.52	1285420.08	-	-	Картометрический	1.00	-
188	506311.17	1285422.48	-	-	Картометрический	1.00	-
189	506312.69	1285418.86	-	-	Картометрический	1.00	-
190	506327.56	1285418.74	-	-	Картометрический	1.00	-
191	506335.62	1285418.51	-	-	Картометрический	1.00	-
192	506340.22	1285419.01	-	-	Картометрический	1.00	-
193	506345.60	1285419.10	-	-	Картометрический	1.00	-
194	506361.76	1285418.27	-	-	Картометрический	1.00	-
195	506375.79	1285418.35	-	-	Картометрический	1.00	-
196	506376.97	1285420.63	-	-	Картометрический	1.00	-
197	506378.31	1285420.06	-	-	Картометрический	1.00	-
198	506378.25	1285415.64	-	-	Картометрический	1.00	-
199	506380.18	1285415.62	-	-	Картометрический	1.00	-
200	506372.67	1285406.62	-	-	Картометрический	1.00	-
201	506372.38	1285394.82	-	-	Картометрический	1.00	-
202	506364.52	1285394.73	-	-	Картометрический	1.00	-
203	506364.12	1285379.42	-	-	Картометрический	1.00	-
204	506363.97	1285375.54	-	-	Картометрический	1.00	-
205	506364.06	1285370.70	-	-	Картометрический	1.00	-
206	506363.92	1285366.86	-	-	Картометрический	1.00	-
207	506364.63	1285353.32	-	-	Картометрический	1.00	-
208	506364.40	1285352.33	-	-	Картометрический	1.00	-
209	506358.29	1285349.91	-	-	Картометрический	1.00	-
210	506366.59	1285333.86	-	-	Картометрический	1.00	-
211	506359.18	1285318.87	-	-	Картометрический	1.00	-
212	506359.60	1285315.34	-	-	Картометрический	1.00	-
213	506361.83	1285300.07	-	-	Картометрический	1.00	-
214	506362.33	1285297.73	-	-	Картометрический	1.00	-
215	506363.46	1285295.03	-	-	Картометрический	1.00	-
216	506363.97	1285293.78	-	-	Картометрический	1.00	-
217	506364.27	1285285.75	-	-	Картометрический	1.00	-

1	2	3	4	5	6	7	8
218	506364.33	1285276.02	-	-	Картометрический	1.00	-
219	506362.40	1285265.46	-	-	Картометрический	1.00	-
220	506363.88	1285263.94	-	-	Картометрический	1.00	-
221	506362.84	1285258.19	-	-	Картометрический	1.00	-
222	506362.81	1285255.85	-	-	Картометрический	1.00	-
223	506360.91	1285247.75	-	-	Картометрический	1.00	-
224	506359.57	1285241.77	-	-	Картометрический	1.00	-
225	506357.88	1285234.93	-	-	Картометрический	1.00	-
226	506351.43	1285235.61	-	-	Картометрический	1.00	-
227	506350.39	1285225.82	-	-	Картометрический	1.00	-
228	506349.43	1285222.08	-	-	Картометрический	1.00	-
229	506333.23	1285221.62	-	-	Картометрический	1.00	-
230	506330.23	1285221.54	-	-	Картометрический	1.00	-
231	506332.49	1285183.98	-	-	Картометрический	1.00	-
232	506337.34	1285173.93	-	-	Картометрический	1.00	-
233	506385.66	1285160.56	-	-	Картометрический	1.00	-
131	506436.15	1285160.34	-	-	Картометрический	1.00	-
234	506536.18	1285454.62	-	-	Картометрический	1.00	-
235	506536.33	1285511.76	-	-	Картометрический	1.00	-
236	506442.46	1285507.06	-	-	Картометрический	1.00	-
237	506442.46	1285446.00	-	-	Картометрический	1.00	-
234	506536.18	1285454.62	-	-	Картометрический	1.00	-
238	506715.15	1285977.91	-	-	Картометрический	1.00	-
239	506718.44	1286002.84	-	-	Аналитический	0.10	-
240	506718.61	1286004.15	-	-	Аналитический	0.10	-
241	506734.94	1286001.39	-	-	Аналитический	0.10	-
242	506737.12	1286013.21	-	-	Аналитический	0.10	-
243	506725.70	1286029.65	-	-	Аналитический	0.10	-
244	506721.77	1286030.77	-	-	Аналитический	0.10	-
245	506723.95	1286065.77	-	-	Аналитический	0.10	-
246	506725.12	1286076.12	-	-	Аналитический	0.10	-
247	506689.89	1286084.78	-	-	Аналитический	0.10	-
248	506686.70	1286071.64	-	-	Аналитический	0.10	-
249	506685.61	1286065.90	-	-	Аналитический	0.10	-
250	506631.93	1286085.07	-	-	Аналитический	0.10	-
251	506615.41	1286093.63	-	-	Аналитический	0.10	-
252	506612.81	1286060.59	-	-	Аналитический	0.10	-
253	506638.14	1286034.76	-	-	Аналитический	0.10	-
254	506681.96	1286029.09	-	-	Аналитический	0.10	-
255	506681.68	1286025.97	-	-	Аналитический	0.10	-
256	506682.97	1286025.95	-	-	Аналитический	0.10	-
257	506681.75	1286018.65	-	-	Аналитический	0.10	-
258	506675.72	1285984.28	-	-	Картометрический	1.00	-
238	506715.15	1285977.91	-	-	Картометрический	1.00	-
259	506445.51	1285966.11	-	-	Картометрический	1.00	-



Приложение № 10  
к приказу министерства  
архитектуры и градостроительства  
Воронежской области  
от 22.11.2023 № 45-01-04/1178

«ГРАФИЧЕСКОЕ ОПИСАНИЕ  
местоположения границ

Общественно-деловая зона посёлка Орловка - ОД/З

(наименование объекта, местоположение границ которого описано (далее - объект)

Раздел I

Сведения об объекте		
№ п/п	Характеристики объекта	Описание характеристик
1	2	3
1	Местоположение объекта	Воронежская область, Хохольский муниципальный район, Петинское сельское поселение, посёлок Орловка
2	Площадь объекта $\pm$ величина погрешности определения площади ( $P \pm \text{Дельта } P$ )	-
3	Иные характеристики объекта	-

Сведения о местоположении границ объекта					
1. Система координат: -					
2. Сведения о характерных точках границ объекта					
Обозначение характерных точек границ	Координаты, м		Метод определения координат характерной точки	Средняя квадратическая погрешность положения характерной точки (M), м	Описание обозначения точки на местности (при наличии)
	X	Y			
1	2	3	4	5	6
-	-	-	-	-	-
3. Сведения о характерных точках части (частей) границы объекта					
Обозначение характерных точек части границы	Координаты, м		Метод определения координат характерной точки	Средняя квадратическая погрешность положения характерной точки (M), м	Описание обозначения точки на местности (при наличии)
	X	Y			
1	2	3	4	5	6
Часть №					
-	-	-	-	-	-

## Сведения о местоположении измененных (уточненных) границ объекта

1. Система координат: МСК - 36, зона 1

2. Сведения о характерных точках границ объекта

Обозначение характерных точек границ	Существующие координаты, м		Измененные (уточненные) координаты, м		Метод определения координат характерной точки	Средняя квадратическая погрешность положения характерной точки (M <sub>t</sub> ), м	Описание обозначения точки на местности (при наличии)
	X	Y	X	Y			
1	2	3	4	5	6	7	8
1	506894.18	1285764.73	-	-	Картометрический	1.00	-
2	506903.64	1285794.29	-	-	Картометрический	1.00	-
3	506959.42	1285966.85	-	-	Картометрический	1.00	-
4	506957.03	1285984.50	-	-	Картометрический	1.00	-
5	506956.92	1285985.72	-	-	Картометрический	1.00	-
6	506953.63	1286021.46	-	-	Картометрический	1.00	-
7	506922.08	1286020.76	-	-	Картометрический	1.00	-
8	506864.87	1286000.17	-	-	Аналитический	0.10	-
9	506852.19	1286035.33	-	-	Аналитический	0.10	-
10	506841.99	1286033.38	-	-	Аналитический	0.10	-
11	506842.17	1286029.04	-	-	Аналитический	0.10	-
12	506837.97	1286028.87	-	-	Аналитический	0.10	-
13	506830.31	1286025.10	-	-	Аналитический	0.10	-
14	506821.21	1286023.36	-	-	Аналитический	0.10	-
15	506820.14	1286029.32	-	-	Аналитический	0.10	-
16	506805.29	1286029.06	-	-	Аналитический	0.10	-
17	506804.82	1286038.37	-	-	Аналитический	0.10	-
18	506809.01	1286038.62	-	-	Аналитический	0.10	-
19	506809.33	1286060.93	-	-	Аналитический	0.10	-
20	506809.56	1286076.66	-	-	Аналитический	0.10	-
21	506808.68	1286098.26	-	-	Аналитический	0.10	-
22	506805.65	1286121.21	-	-	Аналитический	0.10	-
23	506800.71	1286121.38	-	-	Аналитический	0.10	-
24	506798.69	1286125.15	-	-	Аналитический	0.10	-
25	506797.35	1286141.59	-	-	Аналитический	0.10	-
26	506816.48	1286144.48	-	-	Аналитический	0.10	-
27	506814.71	1286174.04	-	-	Аналитический	0.10	-
28	506820.20	1286174.32	-	-	Аналитический	0.10	-
29	506832.75	1286163.06	-	-	Аналитический	0.10	-
30	506835.76	1286159.25	-	-	Аналитический	0.10	-
31	506839.51	1286161.03	-	-	Аналитический	0.10	-

1	2	3	4	5	6	7	8
32	506828.59	1286186.59	-	-	Аналитический	0.10	-
33	506828.94	1286193.56	-	-	Аналитический	0.10	-
34	506827.47	1286203.39	-	-	Аналитический	0.10	-
35	506810.52	1286202.40	-	-	Аналитический	0.10	-
36	506807.81	1286190.66	-	-	Аналитический	0.10	-
37	506794.56	1286193.57	-	-	Аналитический	0.10	-
38	506796.24	1286203.89	-	-	Аналитический	0.10	-
39	506797.88	1286222.17	-	-	Аналитический	0.10	-
40	506797.71	1286228.07	-	-	Аналитический	0.10	-
41	506797.55	1286233.87	-	-	Аналитический	0.10	-
42	506800.87	1286234.33	-	-	Аналитический	0.10	-
43	506793.10	1286251.94	-	-	Аналитический	0.10	-
44	506785.46	1286253.68	-	-	Аналитический	0.10	-
45	506785.46	1286256.48	-	-	Аналитический	0.10	-
46	506779.53	1286263.19	-	-	Аналитический	0.10	-
47	506778.66	1286264.75	-	-	Аналитический	0.10	-
48	506778.54	1286270.86	-	-	Аналитический	0.10	-
49	506776.21	1286282.08	-	-	Аналитический	0.10	-
50	506773.79	1286297.55	-	-	Аналитический	0.10	-
51	506769.61	1286297.53	-	-	Аналитический	0.10	-
52	506764.27	1286303.23	-	-	Аналитический	0.10	-
53	506763.78	1286313.46	-	-	Аналитический	0.10	-
54	506755.84	1286313.43	-	-	Аналитический	0.10	-
55	506755.89	1286327.37	-	-	Аналитический	0.10	-
56	506775.29	1286366.82	-	-	Аналитический	0.10	-
57	506772.85	1286383.13	-	-	Аналитический	0.10	-
58	506767.51	1286367.43	-	-	Аналитический	0.10	-
59	506726.96	1286336.81	-	-	Аналитический	0.10	-
60	506654.34	1286257.79	-	-	Аналитический	0.10	-
61	506591.95	1286120.29	-	-	Аналитический	0.10	-
62	506530.30	1286062.49	-	-	Аналитический	0.10	-
63	506541.17	1286151.54	-	-	Картометрический	1.00	-
64	506470.12	1286160.69	-	-	Картометрический	1.00	-
65	506464.64	1286118.69	-	-	Картометрический	1.00	-
66	506460.92	1286090.30	-	-	Картометрический	1.00	-
67	506458.99	1286071.24	-	-	Картометрический	1.00	-
68	506458.47	1286066.12	-	-	Картометрический	1.00	-
69	506452.09	1286023.52	-	-	Картометрический	1.00	-
70	506445.51	1285966.11	-	-	Картометрический	1.00	-
71	506423.58	1285948.82	-	-	Картометрический	1.00	-
72	506401.90	1285936.86	-	-	Картометрический	1.00	-
73	506399.00	1285822.36	-	-	Картометрический	1.00	-
74	506398.26	1285792.84	-	-	Картометрический	1.00	-
75	506389.53	1285756.95	-	-	Аналитический	0.10	-
76	506385.57	1285740.69	-	-	Аналитический	0.10	-
77	506382.77	1285722.38	-	-	Аналитический	0.10	-
78	506385.04	1285717.68	-	-	Картометрический	1.00	-
79	506386.61	1285716.53	-	-	Аналитический	0.10	-

1	2	3	4	5	6	7	8
80	506388.68	1285715.11	-	-	Аналитический	0.10	-
81	506391.58	1285713.81	-	-	Аналитический	0.10	-
82	506396.31	1285713.75	-	-	Аналитический	0.10	-
83	506427.99	1285714.17	-	-	Картометрический	1.00	-
84	506433.72	1285714.16	-	-	Картометрический	1.00	-
85	506435.95	1285720.16	-	-	Картометрический	1.00	-
86	506448.82	1285734.65	-	-	Картометрический	1.00	-
87	506460.57	1285735.83	-	-	Картометрический	1.00	-
88	506466.74	1285734.94	-	-	Картометрический	1.00	-
89	506467.33	1285734.85	-	-	Картометрический	1.00	-
90	506498.02	1285718.98	-	-	Картометрический	1.00	-
91	506517.10	1285709.42	-	-	Картометрический	1.00	-
92	506516.49	1285707.68	-	-	Картометрический	1.00	-
93	506514.32	1285701.59	-	-	Картометрический	1.00	-
94	506513.58	1285699.51	-	-	Картометрический	1.00	-
95	506524.65	1285694.40	-	-	Картометрический	1.00	-
96	506524.27	1285692.89	-	-	Аналитический	0.10	-
97	506519.70	1285674.78	-	-	Аналитический	0.10	-
98	506524.40	1285672.60	-	-	Аналитический	0.10	-
99	506517.99	1285625.74	-	-	Картометрический	1.00	-
100	506515.93	1285583.63	-	-	Картометрический	1.00	-
101	506565.84	1285573.06	-	-	Картометрический	1.00	-
102	506562.17	1285544.41	-	-	Картометрический	1.00	-
103	506575.81	1285553.09	-	-	Картометрический	1.00	-
104	506587.64	1285551.91	-	-	Картометрический	1.00	-
105	506585.09	1285555.55	-	-	Картометрический	1.00	-
106	506585.09	1285558.64	-	-	Аналитический	0.10	-
107	506582.75	1285567.58	-	-	Аналитический	0.10	-
108	506596.87	1285573.80	-	-	Аналитический	0.10	-
109	506599.03	1285571.88	-	-	Аналитический	0.10	-
110	506606.66	1285575.63	-	-	Аналитический	0.10	-
111	506625.04	1285580.25	-	-	Аналитический	0.10	-
112	506648.27	1285584.42	-	-	Аналитический	0.10	-
113	506645.79	1285557.72	-	-	Аналитический	0.10	-
114	506644.89	1285546.20	-	-	Картометрический	1.00	-
115	506658.69	1285544.82	-	-	Картометрический	1.00	-
116	506677.10	1285546.71	-	-	Картометрический	1.00	-
117	506687.88	1285556.20	-	-	Картометрический	1.00	-
118	506705.58	1285557.43	-	-	Картометрический	1.00	-
119	506737.67	1285557.99	-	-	Картометрический	1.00	-
120	506752.60	1285558.19	-	-	Картометрический	1.00	-
121	506754.74	1285590.26	-	-	Аналитический	0.10	-
122	506755.49	1285612.56	-	-	Аналитический	0.10	-
123	506754.49	1285677.21	-	-	Аналитический	0.10	-
124	-	-	506751.38	1285709.00	Картометрический	1.00	-
125	-	-	506757.59	1285710.75	Картометрический	1.00	-
126	-	-	506748.03	1285733.64	Картометрический	1.00	-
127	506802.72	1285733.64	-	-	Аналитический	0.10	-



1	2	3	4	5	6	7	8
128	506802.55	1285754.78	-	-	Аналитический	0.10	-
129	506797.69	1285755.53	-	-	Аналитический	0.10	-
130	506799.70	1285768.95	-	-	Аналитический	0.10	-
131	506833.25	1285766.85	-	-	Аналитический	0.10	-
132	506833.42	1285769.62	-	-	Аналитический	0.10	-
133	506864.54	1285769.29	-	-	Аналитический	0.10	-
134	506893.23	1285764.88	-	-	Аналитический	0.10	-
135	506894.08	1285764.74	-	-	Аналитический	0.10	-
I	506894.18	1285764.73	-	-	Картометрический	1.00	-
136	506715.15	1285977.91	-	-	Картометрический	1.00	-
137	506718.44	1286002.84	-	-	Аналитический	0.10	-
138	506718.61	1286004.15	-	-	Аналитический	0.10	-
139	506734.94	1286001.39	-	-	Аналитический	0.10	-
140	506737.12	1286013.21	-	-	Аналитический	0.10	-
141	506725.70	1286029.65	-	-	Аналитический	0.10	-
142	506721.77	1286030.77	-	-	Аналитический	0.10	-
143	506723.95	1286065.77	-	-	Аналитический	0.10	-
144	506725.12	1286076.12	-	-	Аналитический	0.10	-
145	506689.89	1286084.78	-	-	Аналитический	0.10	-
146	506686.70	1286071.64	-	-	Аналитический	0.10	-
147	506685.61	1286065.90	-	-	Аналитический	0.10	-
148	506631.93	1286085.07	-	-	Аналитический	0.10	-
149	506615.41	1286093.63	-	-	Аналитический	0.10	-
150	506612.81	1286060.59	-	-	Аналитический	0.10	-
151	506638.14	1286034.76	-	-	Аналитический	0.10	-
152	506681.96	1286029.09	-	-	Аналитический	0.10	-
153	506681.68	1286025.97	-	-	Аналитический	0.10	-
154	506682.97	1286025.95	-	-	Аналитический	0.10	-
155	506681.75	1286018.65	-	-	Аналитический	0.10	-
156	506675.72	1285984.28	-	-	Картометрический	1.00	-
136	506715.15	1285977.91	-	-	Картометрический	1.00	-
3.Сведения о характерных точках части (частей) границы объекта							
Часть №							
-	-	-	-	-	-	-	-

».

Приложение № 11  
к приказу министерства  
архитектуры и градостроительства  
Воронежской области  
от 22.11.2023 № 45-01-04/1178

«ГРАФИЧЕСКОЕ ОПИСАНИЕ  
местоположения границ

Зона застройки индивидуальными жилыми домами села Устье - Ж1/4

(наименование объекта, местоположение границ которого описано (далее - объект)

Раздел I

Сведения об объекте		
№ п/п	Характеристики объекта	Описание характеристик
1	2	3
1	Местоположение объекта	Воронежская область, Хохольский муниципальный район, Петинское сельское поселение, село Устье
2	Площадь объекта $\pm$ величина погрешности определения площади ( $P \pm \Delta P$ )	-
3	Иные характеристики объекта	-

## Раздел 2

Сведения о местоположении границ объекта					
1. Система координат: -					
2. Сведения о характерных точках границ объекта					
Обозначение характерных точек границ	Координаты, м		Метод определения координат характерной точки	Средняя квадратическая погрешность положения характерной точки (M <sub>t</sub> ), м	Описание обозначения точки на местности (при наличии)
	X	Y			
1	2	3	4	5	6
-	-	-	-	-	-
3. Сведения о характерных точках части (частей) границы объекта					
Обозначение характерных точек части границы	Координаты, м		Метод определения координат характерной точки	Средняя квадратическая погрешность положения характерной точки (M <sub>t</sub> ), м	Описание обозначения точки на местности (при наличии)
	X	Y			
1	2	3	4	5	6
Часть №					
-	-	-	-	-	-

## Сведения о местоположении измененных (уточненных) границ объекта

1. Система координат: МСК - 36, зона 1

2. Сведения о характерных точках границ объекта

Обозначение характерных точек границ	Существующие координаты, м		Измененные (уточненные) координаты, м		Метод определения координат характерной точки	Средняя квадратическая погрешность положения характерной точки (M <sub>t</sub> ), м	Описание обозначения точки на местности (при наличии)
	X	Y	X	Y			
1	2	3	4	5	6	7	8
1	501960.77	1286351.97	-	-	Картометрический	1.00	-
2	501989.15	1286399.16	-	-	Картометрический	1.00	-
3	502118.45	1286613.60	-	-	Аналитический	0.10	-
4	502080.18	1286637.28	-	-	Аналитический	0.10	-
5	502075.73	1286640.03	-	-	Аналитический	0.10	-
6	502037.47	1286663.71	-	-	Аналитический	0.10	-
7	501875.06	1286759.49	-	-	Картометрический	1.00	-
8	501852.28	1286773.22	-	-	Картометрический	1.00	-
9	501863.43	1286793.40	-	-	Картометрический	1.00	-
10	501938.09	1286749.83	-	-	Картометрический	1.00	-
11	501985.42	1286838.05	-	-	Картометрический	1.00	-
12	501996.63	1286859.13	-	-	Картометрический	1.00	-
13	502015.33	1286892.11	-	-	Картометрический	1.00	-
14	502021.83	1286904.32	-	-	Картометрический	1.00	-
15	502022.28	1286908.47	-	-	Картометрический	1.00	-
16	502028.95	1286923.46	-	-	Картометрический	1.00	-
17	502024.37	1286925.21	-	-	Картометрический	1.00	-
18	502010.02	1286937.51	-	-	Картометрический	1.00	-
19	501997.41	1286948.58	-	-	Картометрический	1.00	-
20	501959.91	1286971.39	-	-	Картометрический	1.00	-
21	501946.31	1286979.55	-	-	Картометрический	1.00	-
22	501948.78	1286983.80	-	-	Картометрический	1.00	-
23	501936.94	1286983.29	-	-	Картометрический	1.00	-
24	501918.61	1286950.06	-	-	Картометрический	1.00	-
25	501877.17	1286875.40	-	-	Картометрический	1.00	-
26	501849.89	1286829.70	-	-	Картометрический	1.00	-
27	501859.26	1286811.80	-	-	Аналитический	0.10	-
28	501852.50	1286800.17	-	-	Картометрический	1.00	-
29	501827.39	1286796.08	-	-	Картометрический	1.00	-
30	501733.79	1286627.77	-	-	Картометрический	1.00	-

1	2	3	4	5	6	7	8
31	501704.25	1286579.99	-	-	Картометрический	1.00	-
32	501669.99	1286528.71	-	-	Картометрический	1.00	-
33	501680.45	1286522.34	-	-	Картометрический	1.00	-
34	501939.27	1286365.07	-	-	Картометрический	1.00	-
1	501960.77	1286351.97	-	-	Картометрический	1.00	-
35	502367.47	1286911.26	-	-	Аналитический	0.10	-
36	502411.23	1286969.72	-	-	Картометрический	1.00	-
37	502205.82	1287137.30	-	-	Картометрический	1.00	-
38	502236.85	1287193.22	-	-	Картометрический	1.00	-
39	502121.55	1287265.39	-	-	Аналитический	0.10	-
40	502132.82	1287283.81	-	-	Аналитический	0.10	-
41	502166.23	1287338.39	-	-	Картометрический	1.00	-
42	502171.95	1287335.08	-	-	Картометрический	1.00	-
43	-	-	502182.83	1287353.05	Картометрический	1.00	-
44	502189.08	1287363.37	-	-	Картометрический	1.00	-
45	502183.74	1287366.92	-	-	Картометрический	1.00	-
46	502241.38	1287460.79	-	-	Картометрический	1.00	-
47	502207.24	1287488.50	-	-	Картометрический	1.00	-
48	502208.04	1287493.50	-	-	Картометрический	1.00	-
49	502277.26	1287584.67	-	-	Картометрический	1.00	-
50	502225.60	1287548.91	-	-	Картометрический	1.00	-
51	502222.03	1287549.15	-	-	Картометрический	1.00	-
52	502207.40	1287563.81	-	-	Картометрический	1.00	-
53	502195.71	1287596.02	-	-	Картометрический	1.00	-
54	502185.06	1287614.11	-	-	Картометрический	1.00	-
55	502179.46	1287651.31	-	-	Картометрический	1.00	-
56	502183.13	1287706.23	-	-	Картометрический	1.00	-
57	502183.44	1287719.52	-	-	Картометрический	1.00	-
58	502171.34	1287726.98	-	-	Картометрический	1.00	-
59	502179.10	1287739.91	-	-	Картометрический	1.00	-
60	502173.45	1287742.75	-	-	Аналитический	0.10	-
61	502183.37	1287759.35	-	-	Аналитический	0.10	-
62	502144.66	1287781.06	-	-	Картометрический	1.00	-
63	502147.65	1287789.32	-	-	Картометрический	1.00	-
64	502128.38	1287834.45	-	-	Картометрический	1.00	-
65	502132.69	1287854.07	-	-	Картометрический	1.00	-
66	502100.30	1287884.96	-	-	Картометрический	1.00	-
67	502092.19	1287900.79	-	-	Картометрический	1.00	-
68	502055.75	1287928.82	-	-	Картометрический	1.00	-
69	502061.10	1287939.30	-	-	Картометрический	1.00	-
70	502037.05	1287954.35	-	-	Картометрический	1.00	-
71	-	-	502001.30	1287973.63	Аналитический	0.10	-
72	-	-	501981.99	1287982.06	Аналитический	0.10	-
73	-	-	501971.40	1287950.30	Аналитический	0.10	-
74	501963.93	1287878.80	-	-	Картометрический	1.00	-
75	501943.98	1287836.56	-	-	Картометрический	1.00	-
76	501943.06	1287830.33	-	-	Картометрический	1.00	-

1	2	3	4	5	6	7	8
77	501910.99	1287757.50	-	-	Картометрический	1.00	-
78	501905.83	1287746.46	-	-	Картометрический	1.00	-
79	501833.70	1287801.91	-	-	Картометрический	1.00	-
80	501852.45	1287830.76	-	-	Картометрический	1.00	-
81	501849.44	1287852.56	-	-	Картометрический	1.00	-
82	501846.36	1287880.17	-	-	Картометрический	1.00	-
83	501839.32	1287901.20	-	-	Картометрический	1.00	-
84	501832.58	1287917.90	-	-	Картометрический	1.00	-
85	501819.00	1287930.43	-	-	Картометрический	1.00	-
86	501857.02	1288060.30	-	-	Картометрический	1.00	-
87	501786.11	1288091.50	-	-	Картометрический	1.00	-
88	501758.65	1288056.14	-	-	Картометрический	1.00	-
89	501701.23	1288086.93	-	-	Картометрический	1.00	-
90	501651.05	1288158.03	-	-	Картометрический	1.00	-
91	501622.24	1288213.64	-	-	Картометрический	1.00	-
92	501564.89	1288254.05	-	-	Картометрический	1.00	-
93	501508.11	1288285.21	-	-	Картометрический	1.00	-
94	501482.70	1288298.51	-	-	Картометрический	1.00	-
95	501454.79	1288308.04	-	-	Картометрический	1.00	-
96	501362.56	1288379.25	-	-	Аналитический	0.10	-
97	-	-	501360.77	1288380.66	Аналитический	0.10	-
98	-	-	501336.09	1288400.04	Аналитический	0.10	-
99	501319.18	1288413.32	-	-	Аналитический	0.10	-
100	-	-	501315.64	1288416.05	Аналитический	0.10	-
101	-	-	501302.73	1288399.67	Аналитический	0.10	-
102	-	-	501283.56	1288414.03	Картометрический	1.00	-
103	-	-	501258.58	1288380.78	Картометрический	1.00	-
104	-	-	501262.39	1288377.97	Картометрический	1.00	-
105	-	-	501248.20	1288364.60	Картометрический	1.00	-
106	-	-	501247.40	1288363.70	Картометрический	1.00	-
107	-	-	501095.49	1288499.96	Картометрический	1.00	-
108	-	-	501072.36	1288473.83	Аналитический	0.10	-
109	-	-	501054.82	1288489.23	Аналитический	0.10	-
110	-	-	501013.51	1288444.02	Аналитический	0.10	-
111	501009.96	1288440.56	-	-	Картометрический	1.00	-
112	-	-	501275.48	1288227.06	Картометрический	1.00	-
113	-	-	501334.52	1288179.47	Картометрический	1.00	-
114	501395.47	1288210.81	-	-	Картометрический	1.00	-
115	501501.45	1288160.33	-	-	Картометрический	1.00	-
116	-	-	501494.04	1288154.29	Картометрический	1.00	-
117	-	-	501476.40	1288128.46	Картометрический	1.00	-
118	-	-	501476.40	1288110.18	Картометрический	1.00	-
119	-	-	501410.64	1288074.64	Картометрический	1.00	-
120	-	-	501381.45	1288081.18	Картометрический	1.00	-
121	501370.39	1288085.74	-	-	Картометрический	1.00	-
122	501368.29	1288084.24	-	-	Картометрический	1.00	-
123	501351.72	1288087.96	-	-	Картометрический	1.00	-
124	501307.51	1288047.59	-	-	Картометрический	1.00	-

1	2	3	4	5	6	7	8
125	501330.39	1288022.62	-	-	Картометрический	1.00	-
126	501330.78	1288015.38	-	-	Картометрический	1.00	-
127	501303.64	1288007.17	-	-	Картометрический	1.00	-
128	501269.52	1287980.05	-	-	Картометрический	1.00	-
129	501258.48	1287967.35	-	-	Картометрический	1.00	-
130	501253.99	1287965.59	-	-	Картометрический	1.00	-
131	501229.09	1287953.23	-	-	Картометрический	1.00	-
132	501226.14	1287958.38	-	-	Картометрический	1.00	-
133	501008.31	1287835.82	-	-	Картометрический	1.00	-
134	501043.71	1287780.69	-	-	Картометрический	1.00	-
135	501044.43	1287741.71	-	-	Картометрический	1.00	-
136	500975.86	1287724.87	-	-	Картометрический	1.00	-
137	-	-	500861.17	1287753.04	Картометрический	5.00	-
138	-	-	500756.05	1287778.75	Картометрический	5.00	-
139	-	-	500713.56	1287736.37	Картометрический	5.00	-
140	500710.98	1287695.64	-	-	Картометрический	5.00	-
141	-	-	500764.78	1287563.99	Картометрический	5.00	-
142	-	-	500857.38	1287493.05	Картометрический	5.00	-
143	-	-	500877.44	1287502.18	Картометрический	5.00	-
144	-	-	500900.59	1287503.21	Картометрический	5.00	-
145	-	-	500922.72	1287489.19	Картометрический	5.00	-
146	-	-	500983.43	1287448.67	Картометрический	5.00	-
147	-	-	501012.24	1287432.73	Картометрический	5.00	-
148	-	-	501031.03	1287412.04	Картометрический	1.00	-
149	-	-	501084.01	1287375.47	Картометрический	1.00	-
150	-	-	501128.52	1287344.75	Картометрический	1.00	-
151	-	-	501183.15	1287375.33	Картометрический	1.00	-
152	-	-	501252.46	1287420.90	Картометрический	1.00	-
153	-	-	501321.55	1287467.95	Картометрический	1.00	-
154	501386.36	1287518.47	-	-	Картометрический	1.00	-
155	501402.23	1287497.79	-	-	Картометрический	1.00	-
156	501420.42	1287474.18	-	-	Картометрический	1.00	-
157	501368.27	1287422.19	-	-	Картометрический	1.00	-
158	501456.33	1287333.86	-	-	Картометрический	1.00	-
159	501414.46	1287313.08	-	-	Картометрический	1.00	-
160	501364.26	1287320.32	-	-	Картометрический	1.00	-
161	501322.96	1287285.25	-	-	Картометрический	1.00	-
162	501376.91	1287196.73	-	-	Картометрический	1.00	-
163	501408.91	1287157.99	-	-	Картометрический	1.00	-
164	501417.62	1287168.50	-	-	Картометрический	1.00	-
165	501422.17	1287164.73	-	-	Картометрический	1.00	-
166	501447.62	1287136.35	-	-	Картометрический	1.00	-
167	501472.50	1287109.52	-	-	Картометрический	1.00	-
168	501499.17	1287083.58	-	-	Картометрический	1.00	-
169	501539.56	1287070.25	-	-	Картометрический	1.00	-
170	501566.85	1287055.00	-	-	Картометрический	1.00	-
171	501568.68	1287050.95	-	-	Картометрический	1.00	-
172	501560.60	1287045.50	-	-	Картометрический	1.00	-

1	2	3	4	5	6	7	8
173	501554.50	1287035.69	-	-	Картометрический	1.00	-
174	501556.43	1287034.49	-	-	Картометрический	1.00	-
175	501552.56	1287028.27	-	-	Картометрический	1.00	-
176	501550.28	1287029.46	-	-	Картометрический	1.00	-
177	501545.63	1287022.35	-	-	Картометрический	1.00	-
178	501543.15	1287018.38	-	-	Картометрический	1.00	-
179	501516.36	1287030.59	-	-	Картометрический	1.00	-
180	501502.75	1286999.02	-	-	Картометрический	1.00	-
181	501538.72	1286980.61	-	-	Картометрический	1.00	-
182	501556.95	1287012.07	-	-	Картометрический	1.00	-
183	501566.58	1287005.50	-	-	Картометрический	1.00	-
184	501550.74	1286977.00	-	-	Картометрический	1.00	-
185	501577.35	1286965.90	-	-	Картометрический	1.00	-
186	501587.68	1286992.65	-	-	Картометрический	1.00	-
187	501580.52	1286997.18	-	-	Картометрический	1.00	-
188	501580.91	1286997.86	-	-	Картометрический	1.00	-
189	501638.13	1286966.87	-	-	Картометрический	1.00	-
190	-	-	501713.15	1286921.45	Картометрический	1.00	-
191	-	-	501711.06	1286918.56	Картометрический	1.00	-
192	-	-	501717.55	1286913.73	Картометрический	1.00	-
193	-	-	501726.66	1286906.35	Картометрический	1.00	-
194	-	-	501728.08	1286908.38	Картометрический	1.00	-
195	-	-	501729.07	1286905.46	Картометрический	1.00	-
196	-	-	501732.49	1286902.40	Картометрический	1.00	-
197	-	-	501732.14	1286901.97	Картометрический	1.00	-
198	-	-	501731.75	1286901.22	Картометрический	1.00	-
199	-	-	501734.41	1286897.88	Картометрический	1.00	-
200	-	-	501735.10	1286897.05	Картометрический	1.00	-
201	-	-	501742.65	1286888.84	Картометрический	1.00	-
202	-	-	501745.14	1286885.92	Картометрический	1.00	-
203	-	-	501745.15	1286885.91	Картометрический	1.00	-
204	-	-	501750.49	1286868.29	Картометрический	1.00	-
205	-	-	501736.00	1286883.81	Аналитический	0.10	-
206	-	-	501713.94	1286866.60	Аналитический	0.10	-
207	-	-	501697.00	1286853.36	Аналитический	0.10	-
208	-	-	501724.90	1286825.04	Аналитический	0.10	-
209	-	-	501728.36	1286825.02	Аналитический	0.10	-
210	-	-	501732.02	1286828.56	Аналитический	0.10	-
211	-	-	501738.85	1286834.61	Аналитический	0.10	-
212	-	-	501747.55	1286839.98	Аналитический	0.10	-
213	-	-	501758.55	1286850.32	Картометрический	1.00	-
214	501770.34	1286825.32	-	-	Картометрический	1.00	-
215	501775.61	1286803.27	-	-	Картометрический	1.00	-
216	-	-	501775.11	1286798.28	Картометрический	1.00	-
217	501777.66	1286787.58	-	-	Картометрический	1.00	-
218	501793.00	1286779.12	-	-	Картометрический	1.00	-
219	501795.79	1286783.82	-	-	Картометрический	1.00	-
220	501825.36	1286825.92	-	-	Картометрический	1.00	-



1	2	3	4	5	6	7	8
221	501843.02	1286856.65	-	-	Картометрический	1.00	-
222	501858.35	1286878.36	-	-	Картометрический	1.00	-
223	501873.62	1286905.50	-	-	Картометрический	1.00	-
224	501874.88	1286909.22	-	-	Картометрический	1.00	-
225	501888.80	1286933.85	-	-	Картометрический	1.00	-
226	501889.50	1286937.16	-	-	Картометрический	1.00	-
227	501914.66	1286977.62	-	-	Картометрический	1.00	-
228	501915.47	1286984.15	-	-	Картометрический	1.00	-
229	501913.24	1286987.85	-	-	Картометрический	1.00	-
230	501838.59	1287058.32	-	-	Картометрический	1.00	-
231	501848.18	1287068.35	-	-	Картометрический	1.00	-
232	501877.79	1287104.51	-	-	Картометрический	1.00	-
233	501892.77	1287125.95	-	-	Картометрический	1.00	-
234	501911.01	1287153.89	-	-	Картометрический	1.00	-
235	501922.38	1287148.11	-	-	Картометрический	1.00	-
236	501951.12	1287133.90	-	-	Картометрический	1.00	-
237	501989.22	1287115.97	-	-	Картометрический	1.00	-
238	502008.58	1287151.46	-	-	Картометрический	1.00	-
239	502025.92	1287184.14	-	-	Картометрический	1.00	-
240	502010.46	1287194.68	-	-	Картометрический	1.00	-
241	502019.03	1287211.24	-	-	Картометрический	1.00	-
242	502042.41	1287196.06	-	-	Картометрический	1.00	-
243	502051.26	1287190.31	-	-	Картометрический	1.00	-
244	502040.62	1287174.56	-	-	Картометрический	1.00	-
245	502015.33	1287138.22	-	-	Картометрический	1.00	-
246	502011.36	1287130.54	-	-	Картометрический	1.00	-
247	502021.76	1287126.30	-	-	Картометрический	1.00	-
248	502040.81	1287118.26	-	-	Картометрический	1.00	-
249	502055.99	1287111.14	-	-	Картометрический	1.00	-
250	502054.81	1287108.81	-	-	Картометрический	1.00	-
251	502066.94	1287100.92	-	-	Картометрический	1.00	-
252	502084.95	1287090.65	-	-	Картометрический	1.00	-
253	502085.58	1287090.21	-	-	Картометрический	1.00	-
254	502087.94	1287087.00	-	-	Аналитический	0.10	-
255	502077.75	1287064.51	-	-	Аналитический	0.10	-
256	502098.37	1287055.08	-	-	Аналитический	0.10	-
257	502098.85	1287055.70	-	-	Аналитический	0.10	-
258	502121.67	1287044.52	-	-	Картометрический	1.00	-
259	502124.60	1287043.58	-	-	Картометрический	1.00	-
260	502143.81	1287033.28	-	-	Картометрический	1.00	-
261	502144.09	1287033.80	-	-	Картометрический	1.00	-
262	502169.03	1287019.54	-	-	Картометрический	1.00	-
263	502197.06	1287004.52	-	-	Картометрический	1.00	-
264	-	-	502203.45	1287001.19	Картометрический	1.00	-
265	502222.88	1287027.87	-	-	Аналитический	0.10	-
266	502325.78	1286945.90	-	-	Картометрический	1.00	-
35	502367.47	1286911.26	-	-	Аналитический	0.10	-

1	2	3	4	5	6	7	8
267	501825.65	1287080.33	-	-	Картометрический	1.00	-
268	501831.84	1287087.83	-	-	Картометрический	1.00	-
269	501850.79	1287109.71	-	-	Картометрический	1.00	-
270	501859.47	1287119.79	-	-	Картометрический	1.00	-
271	501870.26	1287149.56	-	-	Аналитический	0.10	-
272	501852.02	1287165.49	-	-	Аналитический	0.10	-
273	501830.76	1287184.06	-	-	Аналитический	0.10	-
274	501835.24	1287201.56	-	-	Аналитический	0.10	-
275	501825.12	1287210.80	-	-	Аналитический	0.10	-
276	501813.11	1287221.19	-	-	Аналитический	0.10	-
277	501772.44	1287259.22	-	-	Картометрический	1.00	-
278	501767.66	1287254.18	-	-	Картометрический	1.00	-
279	501740.43	1287223.28	-	-	Аналитический	0.10	-
280	501742.25	1287221.24	-	-	Аналитический	0.10	-
281	501755.08	1287208.74	-	-	Аналитический	0.10	-
282	501727.35	1287178.01	-	-	Аналитический	0.10	-
283	501725.13	1287175.51	-	-	Картометрический	1.00	-
267	501825.65	1287080.33	-	-	Картометрический	1.00	-
284	501612.99	1287281.65	-	-	Картометрический	1.00	-
285	501615.36	1287285.09	-	-	Картометрический	1.00	-
286	501634.82	1287329.86	-	-	Картометрический	1.00	-
287	501655.76	1287385.02	-	-	Картометрический	1.00	-
288	501653.04	1287387.22	-	-	Аналитический	0.10	-
289	501624.96	1287410.81	-	-	Аналитический	0.10	-
290	501597.40	1287433.69	-	-	Картометрический	1.00	-
291	501538.37	1287352.25	-	-	Картометрический	1.00	-
284	501612.99	1287281.65	-	-	Картометрический	1.00	-
292	-	-	501274.16	1288444.78	Картометрический	1.00	-
293	-	-	501254.43	1288459.16	Картометрический	1.00	-
294	-	-	501234.71	1288473.53	Картометрический	1.00	-
295	-	-	501197.69	1288425.53	Картометрический	1.00	-
296	-	-	501217.98	1288410.75	Картометрический	1.00	-
297	-	-	501238.26	1288395.96	Картометрический	1.00	-
292	-	-	501274.16	1288444.78	Картометрический	1.00	-
298	-	-	501216.61	1288490.93	Аналитический	0.10	-
299	-	-	501196.46	1288505.68	Аналитический	0.10	-
300	-	-	501176.32	1288520.43	Аналитический	0.10	-
301	-	-	501172.51	1288515.51	Аналитический	0.10	-
302	-	-	501161.55	1288501.38	Аналитический	0.10	-
303	-	-	501137.03	1288469.75	Картометрический	1.00	-
304	-	-	501157.25	1288455.01	Картометрический	1.00	-
305	-	-	501177.47	1288440.27	Картометрический	1.00	-
306	-	-	501201.94	1288471.94	Аналитический	0.10	-
298	-	-	501216.61	1288490.93	Аналитический	0.10	-



Приложение № 12  
к приказу министерства  
архитектуры и градостроительства  
Воронежской области  
от 22.11.2023 № 45-01-04/1178

«ГРАФИЧЕСКОЕ ОПИСАНИЕ  
местоположения границ

Зона сельскохозяйственного использования в границах населенного пункта  
села Устье - СХ1/4

(наименование объекта, местоположение границ которого описано (далее - объект)

Раздел 1

Сведения об объекте		
№ п/п	Характеристики объекта	Описание характеристик
1	2	3
1	Местоположение объекта	Воронежская область, Хохольский муниципальный район, Петинское сельское поселение, село Устье
2	Площадь объекта $\pm$ величина погрешности определения площади ( $P \pm \Delta P$ )	-
3	Иные характеристики объекта	-

## Раздел 2

Сведения о местоположении границ объекта					
1. Система координат: МСК - 36, зона 1					
2. Сведения о характерных точках границ объекта					
Обозначение характерных точек границ	Координаты, м		Метод определения координат характерной точки	Средняя квадратическая погрешность положения характерной точки (M), м	Описание обозначения точки на местности (при наличии)
	X	Y			
1	2	3	4	5	6
-	-	-	-	-	-
3. Сведения о характерных точках части (частей) границы объекта					
Обозначение характерных точек части границы	Координаты, м		Метод определения координат характерной точки	Средняя квадратическая погрешность положения характерной точки (M), м	Описание обозначения точки на местности (при наличии)
	X	Y			
1	2	3	4	5	6
Часть №					
-	-	-	-	-	-

Сведения о местоположении измененных (уточненных) границ объекта							
1. Система координат: -							
2. Сведения о характерных точках границ объекта							
Обозначение характерных точек границ	Существующие координаты, м		Измененные (уточненные) координаты, м		Метод определения координат характерной точки	Средняя квадратическая погрешность положения характерной точки (M), м	Описание обозначения точки на местности (при наличии)
	X	Y	X	Y			
1	2	3	4	5	6	7	8
1	502167.71	1286777.51	-	-	Аналитический	0.10	-
2	502103.72	1286843.82	-	-	Аналитический	0.10	-
3	502119.08	1286864.60	-	-	Аналитический	0.10	-
4	502109.08	1286871.64	-	-	Аналитический	0.10	-
5	502138.69	1286912.29	-	-	Аналитический	0.10	-
6	502073.13	1286953.94	-	-	Картометрический	1.00	-
7	502086.55	1286979.66	-	-	Картометрический	1.00	-
8	502062.10	1286995.72	-	-	Картометрический	1.00	-
9	502028.95	1286923.46	-	-	Картометрический	1.00	-
10	502022.28	1286908.47	-	-	Картометрический	1.00	-
11	502021.83	1286904.32	-	-	Картометрический	1.00	-
12	502015.33	1286892.11	-	-	Картометрический	1.00	-
13	501996.63	1286859.13	-	-	Картометрический	1.00	-
14	501985.42	1286838.05	-	-	Картометрический	1.00	-
15	501938.09	1286749.83	-	-	Картометрический	1.00	-
16	502095.71	1286665.32	-	-	Аналитический	0.10	-
17	502130.56	1286719.63	-	-	Аналитический	0.10	-
1	502167.71	1286777.51	-	-	Аналитический	0.10	-
18	501474.06	1287057.34	-	-	Картометрический	1.00	-
19	501461.61	1287099.60	-	-	Картометрический	1.00	-
20	501472.50	1287109.52	-	-	Картометрический	1.00	-
21	501447.62	1287136.35	-	-	Картометрический	1.00	-
22	501422.17	1287164.73	-	-	Картометрический	1.00	-
23	501417.62	1287168.50	-	-	Картометрический	1.00	-
24	501408.91	1287157.99	-	-	Картометрический	1.00	-
25	501376.91	1287196.73	-	-	Картометрический	1.00	-
26	501322.96	1287285.25	-	-	Картометрический	1.00	-
27	501364.26	1287320.32	-	-	Картометрический	1.00	-
28	501414.46	1287313.08	-	-	Картометрический	1.00	-

1	2	3	4	5	6	7	8
29	501456.33	1287333.86	-	-	Картометрический	1.00	-
30	501368.27	1287422.19	-	-	Картометрический	1.00	-
31	501420.42	1287474.18	-	-	Картометрический	1.00	-
32	501402.23	1287497.79	-	-	Картометрический	1.00	-
33	501386.36	1287518.47	-	-	Картометрический	1.00	-
34	-	-	501321.55	1287467.95	Картометрический	1.00	-
35	-	-	501252.46	1287420.90	Картометрический	1.00	-
36	-	-	501183.15	1287375.33	Картометрический	1.00	-
37	-	-	501128.52	1287344.75	Картометрический	1.00	-
38	-	-	501165.05	1287309.76	Картометрический	1.00	-
39	-	-	501175.34	1287290.08	Картометрический	1.00	-
40	-	-	501173.28	1287273.87	Картометрический	1.00	-
41	-	-	501161.63	1287262.42	Картометрический	1.00	-
42	501132.47	1287250.23	-	-	Картометрический	1.00	-
43	501122.24	1287206.75	-	-	Картометрический	1.00	-
44	501130.42	1287145.27	-	-	Картометрический	1.00	-
45	501137.92	1287094.15	-	-	Картометрический	1.00	-
46	501156.32	1287043.03	-	-	Картометрический	1.00	-
47	501173.36	1287008.28	-	-	Картометрический	1.00	-
48	501200.62	1287000.78	-	-	Картометрический	1.00	-
49	501230.61	1287004.87	-	-	Картометрический	1.00	-
50	501251.74	1287025.31	-	-	Картометрический	1.00	-
51	501267.41	1287046.44	-	-	Картометрический	1.00	-
52	501305.58	1287052.58	-	-	Картометрический	1.00	-
53	501328.75	1287054.62	-	-	Картометрический	1.00	-
54	-	-	501370.74	1287062.36	Картометрический	1.00	-
55	-	-	501410.21	1287064.73	Картометрический	1.00	-
56	-	-	501474.03	1287055.82	Картометрический	1.00	-
18	501474.06	1287057.34	-	-	Картометрический	1.00	-
3.Сведения о характерных точках части (частей) границы объекта							
Часть №							
-	-	-	-	-	-	-	-

».

Приложение № 13  
к приказу министерства  
архитектуры и градостроительства  
Воронежской области  
от 22.11.2023 № 45-01-04/1178

«ГРАФИЧЕСКОЕ ОПИСАНИЕ  
местоположения границ

Зона сельскохозяйственного производства села Устье - СХ2/4

(наименование объекта, местоположение границ которого описано (далее - объект)

Раздел I

Сведения об объекте		
№ п/п	Характеристики объекта	Описание характеристик
1	2	3
1	Местоположение объекта	Воронежская область, Хохольский муниципальный район, Петинское сельское поселение, село Устье
2	Площадь объекта $\pm$ величина погрешности определения площади ( $P \pm \Delta P$ )	-
3	Иные характеристики объекта	-



Сведения о местоположении границ объекта					
1. Система координат: -					
2. Сведения о характерных точках границ объекта					
Обозначение характерных точек границ	Координаты, м		Метод определения координат характерной точки	Средняя квадратическая погрешность положения характерной точки (M), м	Описание обозначения точки на местности (при наличии)
	X	Y			
1	2	3	4	5	6
-	-	-	-	-	-
3. Сведения о характерных точках части (частей) границы объекта					
Обозначение характерных точек части границы	Координаты, м		Метод определения координат характерной точки	Средняя квадратическая погрешность положения характерной точки (M), м	Описание обозначения точки на местности (при наличии)
	X	Y			
1	2	3	4	5	6
Часть №					
-	-	-	-	-	-



«ГРАФИЧЕСКОЕ ОПИСАНИЕ

местоположения границ

Зона животноводства села Устье - СХ3/4

(наименование объекта, местоположение границ которого описано (далее - объект))

Раздел 1

Сведения об объекте		
№ п/п	Характеристики объекта	Описание характеристик
1	2	3
1	Местоположение объекта	Воронежская область, Хохольский муниципальный район, Петинское сельское поселение, село Устье
2	Площадь объекта ± величина погрешности определения площади ( $P \pm \Delta P$ )	-
3	Иные характеристики объекта	-

## Раздел 2

Сведения о местоположении границ объекта					
1. Система координат: -					
2. Сведения о характерных точках границ объекта					
Обозначение характерных точек границ	Координаты, м		Метод определения координат характерной точки	Средняя квадратическая погрешность положения характерной точки (M <sub>t</sub> ), м	Описание обозначения точки на местности (при наличии)
	X	Y			
1	2	3	4	5	6
-	-	-	-	-	-
3. Сведения о характерных точках части (частей) границы объекта					
Обозначение характерных точек части границы	Координаты, м		Метод определения координат характерной точки	Средняя квадратическая погрешность положения характерной точки (M <sub>t</sub> ), м	Описание обозначения точки на местности (при наличии)
	X	Y			
1	2	3	4	5	6
Часть №					
-	-	-	-	-	-

## Раздел 3

Сведения о местоположении измененных (уточненных) границ объекта							
1. Система координат: МСК - 36, зона 1							
2. Сведения о характерных точках границ объекта							
Обозначение характерных точек границ	Существующие координаты, м		Измененные (уточненные) координаты, м		Метод определения координат характерной точки	Средняя квадратическая погрешность положения характерной точки (Mт), м	Описание обозначения точки на местности (при наличии)
	X	Y	X	Y			
1	2	3	4	5	6	7	8
1	-	-	503114.88	1286955.27	Картометрический	1.00	-
2	-	-	503077.35	1286985.58	Картометрический	1.00	-
3	-	-	503052.66	1287052.06	Картометрический	1.00	-
4	-	-	503031.76	1287118.54	Картометрический	1.00	-
5	-	-	502967.18	1287133.73	Картометрический	1.00	-
6	-	-	502934.89	1287156.53	Картометрический	1.00	-
7	-	-	502914.00	1287177.42	Картометрический	1.00	-
8	-	-	502822.83	1287185.02	Картометрический	1.00	-
9	-	-	502815.23	1287209.71	Картометрический	1.00	-
10	-	-	502762.77	1287139.12	Картометрический	1.00	-
11	-	-	502726.06	1287089.71	Картометрический	1.00	-
12	-	-	502692.59	1287044.82	Картометрический	1.00	-
13	-	-	502732.06	1287022.83	Картометрический	1.00	-
14	-	-	502725.61	1286998.42	Картометрический	1.00	-
15	-	-	502713.18	1286975.25	Картометрический	1.00	-
16	-	-	502684.54	1286991.49	Картометрический	1.00	-
17	-	-	502696.50	1287013.14	Картометрический	1.00	-
18	-	-	502676.51	1287023.26	Картометрический	1.00	-
19	-	-	502663.75	1287029.71	Картометрический	1.00	-
20	-	-	502710.96	1287090.46	Картометрический	1.00	-
21	-	-	502609.61	1287171.01	Картометрический	1.00	-
22	-	-	502612.58	1287173.27	Картометрический	1.00	-
23	-	-	502630.46	1287207.57	Картометрический	1.00	-
24	-	-	502622.27	1287213.92	Картометрический	1.00	-
25	-	-	502622.28	1287213.93	Картометрический	1.00	-
26	-	-	502630.48	1287207.57	Картометрический	1.00	-
27	-	-	502612.69	1287173.28	Картометрический	1.00	-
28	-	-	502628.72	1287161.59	Картометрический	1.00	-
29	-	-	502641.42	1287217.33	Картометрический	1.00	-
30	-	-	502659.01	1287294.53	Картометрический	1.00	-
31	-	-	502646.70	1287305.88	Картометрический	1.00	-

1	2	3	4	5	6	7	8
32	-	-	502629.70	1287301.63	Картометрический	1.00	-
33	-	-	502606.38	1287308.67	Картометрический	1.00	-
34	-	-	502588.48	1287323.31	Картометрический	1.00	-
35	-	-	502568.41	1287348.26	Картометрический	1.00	-
36	-	-	502640.01	1287406.84	Картометрический	1.00	-
37	-	-	502669.84	1287445.90	Картометрический	1.00	-
38	-	-	502645.28	1287458.85	Картометрический	1.00	-
39	-	-	502550.53	1287396.58	Картометрический	1.00	-
40	-	-	502512.54	1287379.32	Картометрический	1.00	-
41	-	-	502464.20	1287438.02	Картометрический	1.00	-
42	-	-	502424.41	1287469.77	Картометрический	1.00	-
43	-	-	502374.26	1287514.56	Картометрический	1.00	-
44	-	-	502280.59	1287587.53	Картометрический	1.00	-
45	-	-	502277.26	1287584.67	Картометрический	1.00	-
46	-	-	502208.04	1287493.50	Картометрический	1.00	-
47	-	-	502207.24	1287488.50	Картометрический	1.00	-
48	-	-	502241.38	1287460.79	Картометрический	1.00	-
49	-	-	502183.74	1287366.92	Картометрический	1.00	-
50	-	-	502189.08	1287363.37	Картометрический	1.00	-
51	-	-	502182.83	1287353.05	Картометрический	1.00	-
52	-	-	502171.95	1287335.08	Картометрический	1.00	-
53	-	-	502166.23	1287338.39	Картометрический	1.00	-
54	-	-	502132.82	1287283.81	Аналитический	0.10	-
55	-	-	502121.55	1287265.39	Аналитический	0.10	-
56	-	-	502236.85	1287193.22	Картометрический	1.00	-
57	-	-	502205.82	1287137.30	Картометрический	1.00	-
58	-	-	502411.23	1286969.72	Аналитический	0.10	-
59	-	-	502367.47	1286911.26	Аналитический	0.10	-
60	-	-	502325.78	1286945.90	Аналитический	0.10	-
61	-	-	502222.88	1287027.87	Аналитический	0.10	-
62	-	-	502203.45	1287001.19	Аналитический	0.10	-
63	-	-	502138.69	1286912.29	Аналитический	0.10	-
64	-	-	502109.08	1286871.64	Аналитический	0.10	-
65	-	-	502119.08	1286864.60	Аналитический	0.10	-
66	-	-	502103.72	1286843.82	Аналитический	0.10	-
67	-	-	502167.71	1286777.51	Аналитический	0.10	-
68	-	-	502130.56	1286719.63	Аналитический	0.10	-
69	-	-	502095.71	1286665.32	Аналитический	0.10	-
70	-	-	502147.98	1286616.04	Картометрический	1.00	-
71	-	-	502023.94	1286414.64	Аналитический	0.10	-
72	-	-	501978.55	1286340.94	Аналитический	0.10	-
73	-	-	502016.88	1286317.47	Картометрический	1.00	-
74	-	-	502188.96	1286237.28	Картометрический	1.00	-
75	-	-	502198.77	1286232.39	Картометрический	1.00	-
76	-	-	502305.13	1286409.95	Картометрический	1.00	-
77	-	-	502381.08	1286531.69	Картометрический	1.00	-
78	-	-	502475.23	1286703.72	Картометрический	1.00	-
79	-	-	502517.66	1286803.73	Картометрический	1.00	-

1	2	3	4	5	6	7	8
80	-	-	502521.06	1286812.53	Картометрический	1.00	-
81	-	-	502438.75	1286879.77	Аналитический	0.10	-
82	-	-	502463.70	1286942.15	Аналитический	0.10	-
83	-	-	502477.97	1286930.95	Аналитический	0.10	-
84	-	-	502559.77	1286866.73	Картометрический	1.00	-
85	-	-	502562.43	1286870.26	Картометрический	1.00	-
86	-	-	502671.65	1286762.23	Картометрический	1.00	-
87	-	-	502784.84	1286597.34	Картометрический	1.00	-
1	-	-	503114.88	1286955.27	Картометрический	1.00	-
3. Сведения о характерных точках части (частей) границы объекта							
Часть №							
-	-	-	-	-	-	-	-

».

«ГРАФИЧЕСКОЕ ОПИСАНИЕ  
местоположения границ

Зона садоводства и огородничества за границами населенных пунктов - СО1

(наименование объекта, местоположение границ которого описано (далее - объект))

Раздел I

Сведения об объекте		
№ п/п	Характеристики объекта	Описание характеристик
1	2	3
1	Местоположение объекта	Воронежская область, Хохольский муниципальный район, Петинское сельское поселение
2	Площадь объекта $\pm$ величина погрешности определения площади ( $P \pm \Delta P$ )	-
3	Иные характеристики объекта	-



Раздел 2					
Сведения о местоположении границ объекта					
1. Система координат: МСК - 36, зона I					
2. Сведения о характерных точках границ объекта					
Обозначение характерных точек границ	Координаты, м		Метод определения координат характерной точки	Средняя квадратическая погрешность положения характерной точки (Мп), м	Описание обозначения точки на местности (при наличии)
	X	Y			
1	2	3	4	5	6
1	506071.73	1286098.83	Аналитический	0.20	-
2	506060.52	1286104.82	Аналитический	0.20	-
3	506042.18	1286114.62	Аналитический	0.20	-
4	506031.19	1286089.21	Аналитический	0.20	-
5	506050.42	1286081.47	Аналитический	0.20	-
6	506059.05	1286078.00	Аналитический	0.20	-
1	506071.73	1286098.83	Аналитический	0.20	-
7	506038.83	1286122.05	Картометрический	1.00	-
8	506044.81	1286136.46	Картометрический	1.00	-
9	506042.39	1286139.45	Картометрический	1.00	-
10	506042.55	1286139.87	Картометрический	1.00	-
11	506051.80	1286163.29	Аналитический	0.20	-
12	506062.48	1286190.32	Картометрический	1.00	-
13	506049.31	1286195.61	Картометрический	1.00	-
14	506042.92	1286198.17	Картометрический	1.00	-
15	506041.89	1286195.60	Картометрический	1.00	-
16	506029.13	1286200.95	Картометрический	1.00	-
17	506040.86	1286198.18	Картометрический	1.00	-
18	506041.40	1286200.64	Картометрический	1.00	-
19	506043.98	1286200.23	Картометрический	1.00	-
20	506053.86	1286219.24	Картометрический	1.00	-
21	506039.68	1286222.85	Картометрический	1.00	-
22	506040.56	1286226.82	Картометрический	1.00	-
23	506036.26	1286227.66	Картометрический	1.00	-
24	506034.31	1286225.01	Картометрический	1.00	-
25	506015.19	1286232.68	Картометрический	1.00	-
26	506027.12	1286260.82	Картометрический	1.00	-
27	506028.27	1286263.54	Картометрический	1.00	-
28	506007.64	1286267.48	Картометрический	1.00	-
29	506006.36	1286264.13	Картометрический	1.00	-
30	506004.20	1286260.94	Картометрический	1.00	-
31	505999.59	1286249.48	Картометрический	1.00	-
32	505982.60	1286280.60	Картометрический	1.00	-
33	505952.00	1286262.10	Картометрический	1.00	-
34	505947.88	1286261.60	Картометрический	1.00	-

1	2	3	4	5	6
35	505944.22	1286254.96	Картометрический	1.00	-
36	505903.75	1286242.20	Картометрический	1.00	-
37	505885.20	1286248.29	Картометрический	1.00	-
38	505865.08	1286255.12	Картометрический	1.00	-
39	505865.03	1286255.62	Картометрический	1.00	-
40	505850.50	1286254.20	Картометрический	1.00	-
41	505825.11	1286243.88	Картометрический	1.00	-
42	505800.93	1286144.42	Картометрический	1.00	-
43	505753.20	1285961.01	Картометрический	1.00	-
44	505762.10	1285963.80	Картометрический	1.00	-
45	505780.80	1285963.80	Картометрический	1.00	-
46	505803.20	1285963.00	Картометрический	1.00	-
47	505809.00	1285961.70	Картометрический	1.00	-
48	505808.60	1285948.90	Картометрический	1.00	-
49	505804.23	1285939.39	Картометрический	1.00	-
50	505789.27	1285918.41	Картометрический	1.00	-
51	505793.20	1285906.10	Картометрический	1.00	-
52	505802.40	1285896.10	Картометрический	1.00	-
53	505806.15	1285891.62	Картометрический	1.00	-
54	505802.54	1285892.39	Аналитический	0.10	-
55	505801.44	1285885.47	Аналитический	0.10	-
56	505777.19	1285883.91	Картометрический	1.00	-
57	505773.46	1285881.87	Картометрический	1.00	-
58	505773.05	1285875.06	Картометрический	1.00	-
59	505771.30	1285874.59	Картометрический	1.00	-
60	505771.87	1285882.87	Аналитический	0.20	-
61	505758.40	1285890.87	Аналитический	0.20	-
62	505753.11	1285893.82	Аналитический	0.20	-
63	505751.17	1285893.71	Аналитический	0.20	-
64	505722.33	1285873.31	Аналитический	0.20	-
65	505727.24	1285860.07	Картометрический	1.00	-
66	505708.50	1285851.60	Картометрический	1.00	-
67	505698.50	1285842.10	Картометрический	1.00	-
68	505698.57	1285841.11	Картометрический	1.00	-
69	505691.20	1285845.55	Аналитический	0.20	-
70	505688.91	1285846.12	Аналитический	0.20	-
71	505678.93	1285827.15	Аналитический	0.20	-
72	505673.51	1285816.86	Аналитический	0.20	-
73	505694.95	1285805.73	Аналитический	0.20	-
74	505700.81	1285815.00	Аналитический	0.20	-
75	505706.50	1285823.99	Картометрический	1.00	-
76	505709.10	1285822.33	Картометрический	1.00	-
77	505700.92	1285808.32	Аналитический	0.20	-
78	505697.96	1285803.25	Картометрический	1.00	-
79	505654.75	1285824.92	Картометрический	1.00	-
80	505649.62	1285818.33	Картометрический	1.00	-
81	505643.15	1285789.59	Картометрический	1.00	-
82	505690.52	1285790.51	Картометрический	1.00	-

1	2	3	4	5	6
83	505687.67	1285784.41	Аналитический	0.20	-
84	505709.85	1285782.00	Аналитический	0.20	-
85	505715.92	1285787.68	Аналитический	0.20	-
86	505718.86	1285792.11	Аналитический	0.20	-
87	505732.10	1285811.99	Аналитический	0.20	-
88	505723.39	1285819.98	Картометрический	1.00	-
89	505729.30	1285819.05	Картометрический	1.00	-
90	505733.58	1285814.19	Аналитический	0.20	-
91	505753.21	1285817.29	Аналитический	0.20	-
92	505753.06	1285820.38	Картометрический	1.00	-
93	505760.40	1285820.90	Картометрический	1.00	-
94	505775.80	1285823.00	Картометрический	1.00	-
95	505781.97	1285817.76	Аналитический	0.20	-
96	505803.63	1285830.73	Аналитический	0.20	-
97	505806.14	1285832.37	Аналитический	0.20	-
98	505842.15	1285842.76	Картометрический	1.00	-
99	505847.10	1285834.65	Аналитический	0.20	-
100	505872.28	1285834.10	Аналитический	0.20	-
101	505889.93	1285839.90	Аналитический	0.20	-
102	505903.01	1285844.20	Аналитический	0.20	-
103	505916.16	1285853.72	Аналитический	0.20	-
104	505927.70	1285862.08	Картометрический	1.00	-
105	505919.28	1285869.14	Картометрический	1.00	-
106	505932.40	1285882.40	Картометрический	1.00	-
107	505945.69	1285899.47	Картометрический	1.00	-
108	505966.80	1285898.99	Аналитический	0.20	-
109	505978.95	1285913.51	Аналитический	0.20	-
110	505984.84	1285916.80	Аналитический	0.20	-
111	505993.41	1285931.62	Аналитический	0.20	-
112	506006.67	1285956.60	Картометрический	1.00	-
113	506004.13	1285957.70	Картометрический	1.00	-
114	506012.23	1285982.12	Картометрический	1.00	-
115	506018.24	1286011.30	Картометрический	1.00	-
116	506004.55	1286017.02	Картометрический	1.00	-
117	506004.52	1286017.03	Картометрический	1.00	-
118	506010.10	1286024.10	Картометрический	1.00	-
119	506025.10	1286039.00	Картометрический	1.00	-
120	506027.60	1286054.80	Картометрический	1.00	-
121	506026.57	1286091.34	Картометрический	1.00	-
122	506026.59	1286091.39	Аналитический	0.20	-
123	506026.57	1286091.40	Картометрический	1.00	-
124	506026.30	1286100.90	Картометрический	1.00	-
125	506013.86	1286110.96	Картометрический	1.00	-
126	506019.04	1286121.73	Картометрический	1.00	-
127	506027.62	1286126.42	Картометрический	1.00	-
128	506032.04	1286128.84	Картометрический	1.00	-
7	506038.83	1286122.05	Картометрический	1.00	-

1	2	3	4	5	6
129	505997.24	1286007.82	Картометрический	1.00	-
130	505994.30	1286004.10	Картометрический	1.00	-
131	505989.61	1285991.05	Картометрический	1.00	-
129	505997.24	1286007.82	Картометрический	1.00	-
132	505841.49	1285999.29	Картометрический	1.00	-
133	505850.20	1286053.78	Картометрический	1.00	-
134	505863.89	1286065.29	Картометрический	1.00	-
135	505878.90	1286091.26	Картометрический	1.00	-
136	505883.83	1286113.77	Картометрический	1.00	-
137	505875.50	1286141.14	Аналитический	0.20	-
138	505841.57	1286150.26	Картометрический	1.00	-
139	505812.30	1286161.19	Картометрический	1.00	-
140	505808.12	1286142.09	Картометрический	1.00	-
141	505793.75	1286076.35	Картометрический	1.00	-
142	505801.48	1286071.91	Аналитический	0.10	-
143	505804.42	1286080.61	Аналитический	0.10	-
144	505821.46	1286077.74	Аналитический	0.10	-
145	505820.14	1286073.06	Аналитический	0.10	-
146	505838.93	1286067.51	Аналитический	0.10	-
147	505829.97	1286034.06	Аналитический	0.10	-
148	505810.88	1286039.39	Картометрический	1.00	-
149	505810.89	1286039.00	Картометрический	1.00	-
150	505822.33	1286034.35	Картометрический	1.00	-
151	505812.82	1286004.91	Картометрический	1.00	-
152	505812.80	1286002.14	Картометрический	1.00	-
153	505817.84	1285992.66	Картометрический	1.00	-
154	505829.07	1285990.73	Картометрический	1.00	-
155	505838.99	1285994.31	Картометрический	1.00	-
132	505841.49	1285999.29	Картометрический	1.00	-
156	505911.10	1286325.65	Картометрический	1.00	-
157	505918.58	1286341.94	Картометрический	1.00	-
158	505918.87	1286343.98	Картометрический	1.00	-
159	505919.62	1286349.18	Аналитический	0.20	-
160	505923.16	1286360.32	Аналитический	0.20	-
161	505926.83	1286371.64	Аналитический	0.20	-
162	505921.04	1286373.29	Аналитический	0.20	-
163	505925.65	1286398.25	Картометрический	1.00	-
164	505877.91	1286405.64	Картометрический	1.00	-
165	505875.34	1286383.61	Аналитический	0.20	-
166	505871.59	1286370.86	Аналитический	0.20	-
167	505876.38	1286368.79	Аналитический	0.20	-
168	505878.34	1286367.94	Аналитический	0.20	-
169	505878.34	1286367.91	Картометрический	1.00	-
170	505870.07	1286349.33	Картометрический	1.00	-
171	505858.64	1286325.23	Картометрический	1.00	-
172	505884.07	1286305.85	Картометрический	1.00	-

1	2	3	4	5	6
173	505901.50	1286327.85	Картометрический	1.00	-
174	505904.20	1286326.01	Картометрический	1.00	-
156	505911.10	1286325.65	Картометрический	1.00	-
175	505887.98	1286410.35	Картометрический	1.00	-
176	505886.16	1286429.17	Картометрический	1.00	-
177	505880.09	1286436.16	Картометрический	1.00	-
178	505868.47	1286446.50	Картометрический	1.00	-
179	505857.92	1286455.89	Картометрический	1.00	-
180	505838.46	1286460.32	Картометрический	1.00	-
181	505834.92	1286439.55	Картометрический	1.00	-
182	505865.59	1286434.22	Картометрический	1.00	-
183	505861.10	1286415.02	Картометрический	1.00	-
175	505887.98	1286410.35	Картометрический	1.00	-
184	505849.33	1286327.38	Аналитический	0.10	-
185	505854.86	1286341.04	Аналитический	0.10	-
186	505857.05	1286348.47	Аналитический	0.10	-
187	505856.93	1286351.11	Аналитический	0.10	-
188	505855.29	1286356.09	Аналитический	0.10	-
189	505854.55	1286358.00	Аналитический	0.10	-
190	505859.32	1286353.76	Аналитический	0.10	-
191	505863.39	1286365.86	Аналитический	0.10	-
192	505868.96	1286384.68	Аналитический	0.10	-
193	505870.05	1286384.49	Картометрический	1.00	-
194	505873.90	1286407.20	Картометрический	1.00	-
195	505840.85	1286412.81	Картометрический	1.00	-
196	505835.24	1286413.72	Картометрический	1.00	-
197	505835.24	1286413.73	Картометрический	1.00	-
198	505792.34	1286420.58	Картометрический	1.00	-
199	505774.40	1286423.44	Картометрический	1.00	-
200	505757.98	1286393.61	Картометрический	1.00	-
201	505744.93	1286369.44	Аналитический	0.20	-
202	505736.34	1286352.98	Аналитический	0.20	-
203	505745.45	1286348.97	Аналитический	0.20	-
204	505774.58	1286336.19	Аналитический	0.20	-
205	505780.18	1286352.60	Аналитический	0.20	-
206	505780.06	1286352.65	Аналитический	0.20	-
207	505780.41	1286353.65	Аналитический	0.20	-
208	505777.00	1286355.19	Аналитический	0.20	-
209	505788.12	1286376.85	Картометрический	1.00	-
210	505788.34	1286376.75	Картометрический	1.00	-
211	505789.49	1286376.25	Картометрический	1.00	-
212	505786.63	1286369.83	Картометрический	1.00	-
213	505779.79	1286356.49	Картометрический	1.00	-
214	505781.74	1286355.51	Картометрический	1.00	-
215	505776.66	1286338.39	Картометрический	1.00	-
216	505802.28	1286334.90	Картометрический	1.00	-

1	2	3	4	5	6
217	505803.44	1286337.36	Аналитический	0.20	-
218	505840.39	1286325.75	Аналитический	0.20	-
219	505845.28	1286326.90	Аналитический	0.20	-
184	505849.33	1286327.38	Аналитический	0.20	-
220	505800.39	1286376.99	Аналитический	0.10	-
221	505807.24	1286394.88	Аналитический	0.10	-
222	505800.85	1286395.90	Картометрический	1.00	-
223	505794.33	1286378.89	Картометрический	1.00	-
220	505800.39	1286376.99	Аналитический	0.10	-
224	504897.57	1282217.99	Картометрический	5.00	-
225	504902.60	1282259.44	Картометрический	5.00	-
226	504921.00	1282277.84	Картометрический	5.00	-
227	504940.46	1282389.95	Картометрический	5.00	-
228	504730.52	1282445.24	Картометрический	5.00	-
229	504676.62	1282815.30	Картометрический	5.00	-
230	504675.52	1282821.07	Картометрический	5.00	-
231	504718.74	1282856.23	Картометрический	5.00	-
232	504631.40	1283141.27	Картометрический	5.00	-
233	504581.13	1283356.47	Картометрический	5.00	-
234	504576.89	1283374.67	Картометрический	5.00	-
235	504466.96	1283846.23	Картометрический	5.00	-
236	504465.16	1283856.10	Картометрический	5.00	-
237	504774.51	1284025.35	Картометрический	5.00	-
238	504520.50	1284109.42	Аналитический	0.10	-
239	504450.43	1284106.68	Картометрический	5.00	-
240	504302.35	1284095.50	Картометрический	5.00	-
241	504279.80	1284092.86	Картометрический	5.00	-
242	504008.79	1284076.24	Картометрический	5.00	-
243	503987.35	1284033.33	Картометрический	5.00	-
244	503999.21	1284012.99	Картометрический	5.00	-
245	504013.58	1284019.43	Картометрический	5.00	-
246	504014.15	1284018.72	Картометрический	5.00	-
247	504026.32	1284003.68	Картометрический	5.00	-
248	504012.07	1283977.73	Картометрический	5.00	-
249	503998.91	1283980.54	Картометрический	5.00	-
250	503995.33	1283960.78	Картометрический	5.00	-
251	504004.20	1283958.16	Картометрический	5.00	-
252	504002.09	1283951.00	Картометрический	5.00	-
253	503996.57	1283920.14	Картометрический	5.00	-
254	503989.22	1283921.60	Картометрический	5.00	-
255	503985.88	1283901.26	Картометрический	5.00	-
256	503990.55	1283900.05	Картометрический	5.00	-
257	503989.02	1283882.42	Картометрический	5.00	-
258	504075.45	1283816.34	Картометрический	5.00	-
259	504092.39	1283790.07	Картометрический	5.00	-
260	504106.80	1283773.97	Картометрический	5.00	-

1	2	3	4	5	6
261	504149.16	1283755.34	Картометрический	5.00	-
262	504233.77	1283659.45	Картометрический	5.00	-
263	504219.25	1283656.88	Картометрический	5.00	-
264	504221.81	1283639.24	Картометрический	5.00	-
265	504237.00	1283589.56	Картометрический	5.00	-
266	504240.43	1283569.85	Картометрический	5.00	-
267	504241.37	1283569.12	Картометрический	5.00	-
268	504247.95	1283552.85	Картометрический	5.00	-
269	504259.38	1283538.13	Картометрический	5.00	-
270	504266.16	1283523.03	Картометрический	5.00	-
271	504283.11	1283476.15	Картометрический	5.00	-
272	504294.83	1283459.11	Картометрический	5.00	-
273	504302.57	1283411.08	Картометрический	5.00	-
274	504306.45	1283384.35	Картометрический	5.00	-
275	504308.77	1283335.15	Картометрический	5.00	-
276	504322.33	1283347.16	Картометрический	5.00	-
277	504336.66	1283348.71	Картометрический	5.00	-
278	504351.38	1283365.76	Картометрический	5.00	-
279	504358.35	1283365.76	Картометрический	5.00	-
280	504372.30	1283359.95	Картометрический	5.00	-
281	504373.46	1283346.39	Картометрический	5.00	-
282	504378.11	1283325.47	Картометрический	5.00	-
283	504392.83	1283324.31	Картометрический	5.00	-
284	504419.12	1283265.62	Картометрический	5.00	-
285	504424.24	1283240.44	Картометрический	5.00	-
286	504417.28	1283223.08	Картометрический	5.00	-
287	504397.09	1283218.56	Картометрический	5.00	-
288	504399.80	1283208.87	Картометрический	5.00	-
289	504404.06	1283190.08	Картометрический	5.00	-
290	504403.11	1283180.41	Аналитический	0.10	-
291	504397.72	1283168.21	Картометрический	5.00	-
292	504387.99	1283141.28	Картометрический	5.00	-
293	504399.61	1283119.97	Картометрический	5.00	-
294	504431.18	1283128.88	Картометрический	5.00	-
295	504464.11	1283148.25	Картометрический	5.00	-
296	504466.62	1283145.92	Картометрический	5.00	-
297	504469.53	1283141.66	Картометрический	5.00	-
298	504469.14	1283136.43	Картометрический	5.00	-
299	504443.44	1283112.85	Картометрический	5.00	-
300	504409.68	1283101.57	Картометрический	5.00	-
301	504403.87	1283098.09	Картометрический	5.00	-
302	504398.45	1283093.44	Картометрический	5.00	-
303	504395.93	1283086.08	Картометрический	5.00	-
304	504394.96	1283076.97	Картометрический	5.00	-
305	504396.51	1283056.64	Картометрический	5.00	-
306	504400.38	1283039.21	Картометрический	5.00	-
307	504416.18	1283053.15	Картометрический	5.00	-
308	504442.71	1283074.41	Картометрический	5.00	-

1	2	3	4	5	6
309	504446.72	1283077.51	Картометрический	5.00	-
310	504494.32	1283125.01	Картометрический	5.00	-
311	504505.17	1283116.10	Картометрический	5.00	-
312	504516.40	1283120.36	Картометрический	5.00	-
313	504520.66	1283106.99	Картометрический	5.00	-
314	504561.14	1283124.23	Картометрический	5.00	-
315	504565.21	1283109.13	Картометрический	5.00	-
316	504517.76	1283078.14	Картометрический	5.00	-
317	504527.39	1283073.09	Картометрический	5.00	-
318	504532.09	1283070.74	Картометрический	5.00	-
319	504554.22	1283059.69	Картометрический	5.00	-
320	504543.71	1283053.34	Картометрический	5.00	-
321	504491.03	1283059.74	Картометрический	5.00	-
322	504479.29	1283049.57	Картометрический	5.00	-
323	504437.41	1283017.89	Картометрический	5.00	-
324	504419.75	1283001.05	Картометрический	5.00	-
325	504416.85	1282974.81	Картометрический	5.00	-
326	504401.74	1282958.73	Картометрический	5.00	-
327	504401.45	1282954.37	Картометрический	5.00	-
328	504403.97	1282947.01	Картометрический	5.00	-
329	504408.42	1282938.78	Картометрический	5.00	-
330	504460.23	1282898.20	Картометрический	5.00	-
331	504520.66	1282794.39	Картометрический	5.00	-
332	504528.41	1282715.75	Картометрический	5.00	-
333	504532.67	1282649.51	Картометрический	5.00	-
334	504534.99	1282603.42	Картометрический	5.00	-
335	504536.54	1282582.11	Картометрический	5.00	-
336	504543.52	1282555.00	Картометрический	5.00	-
337	504564.59	1282465.92	Картометрический	5.00	-
338	504566.97	1282446.22	Картометрический	5.00	-
339	504581.09	1282375.65	Картометрический	5.00	-
340	504581.28	1282347.78	Картометрический	5.00	-
341	504584.09	1282327.97	Картометрический	5.00	-
342	504556.49	1282327.42	Картометрический	5.00	-
343	504556.11	1282269.31	Картометрический	5.00	-
344	504580.90	1282269.70	Картометрический	5.00	-
345	504573.73	1282211.40	Картометрический	5.00	-
346	504605.88	1282210.24	Картометрический	5.00	-
347	504610.92	1282179.64	Картометрический	5.00	-
348	504646.56	1282186.61	Картометрический	5.00	-
349	504647.72	1282171.12	Картометрический	5.00	-
350	504677.16	1282173.05	Картометрический	5.00	-
351	504674.83	1282196.29	Картометрический	5.00	-
352	504710.86	1282200.94	Картометрический	5.00	-
353	504711.63	1282193.20	Картометрический	5.00	-
354	504741.46	1282196.68	Картометрический	5.00	-
355	504731.78	1282254.40	Картометрический	5.00	-
356	504760.83	1282253.24	Картометрический	5.00	-



1	2	3	4	5	6
357	504774.39	1282236.97	Картометрический	5.00	-
224	504897.57	1282217.99	Картометрический	5.00	-
358	503944.06	1283795.94	Картометрический	5.00	-
359	503953.19	1283914.64	Картометрический	5.00	-
360	503935.27	1283956.10	Картометрический	5.00	-
361	503924.74	1283964.17	Картометрический	5.00	-
362	503913.81	1283975.74	Картометрический	5.00	-
363	503902.98	1283996.87	Картометрический	5.00	-
364	503900.17	1284013.78	Картометрический	5.00	-
365	503873.78	1284045.14	Картометрический	5.00	-
366	503864.45	1283977.31	Картометрический	5.00	-
367	503813.59	1283872.15	Картометрический	5.00	-
368	503822.92	1283815.58	Аналитический	0.10	-
369	503828.55	1283794.41	Картометрический	5.00	-
370	503839.85	1283774.82	Картометрический	5.00	-
371	503891.27	1283785.56	Картометрический	5.00	-
372	503913.89	1283796.01	Картометрический	5.00	-
373	503918.49	1283786.99	Картометрический	5.00	-
358	503944.06	1283795.94	Картометрический	5.00	-
374	504108.04	1286223.95	Картометрический	5.00	-
375	504144.08	1286323.98	Картометрический	5.00	-
376	504145.16	1286350.56	Картометрический	5.00	-
377	504143.54	1286379.85	Картометрический	5.00	-
378	504126.19	1286394.41	Картометрический	5.00	-
379	504073.69	1286390.91	Картометрический	5.00	-
380	504034.14	1286382.86	Картометрический	5.00	-
381	503827.86	1286273.00	Картометрический	5.00	-
382	503662.84	1286140.85	Картометрический	5.00	-
383	503670.84	1286131.25	Аналитический	0.20	-
384	503683.05	1286117.41	Аналитический	0.20	-
385	503879.66	1285939.02	Аналитический	0.20	-
386	503704.78	1285715.14	Аналитический	0.20	-
387	503609.30	1285592.90	Аналитический	0.20	-
388	503684.77	1285510.64	Картометрический	5.00	-
389	503746.08	1285567.59	Картометрический	5.00	-
390	503755.97	1285580.17	Картометрический	5.00	-
391	503765.86	1285592.75	Картометрический	5.00	-
392	503775.75	1285605.33	Картометрический	5.00	-
393	503785.64	1285617.90	Картометрический	5.00	-
394	503795.53	1285630.48	Картометрический	5.00	-
395	503805.41	1285643.06	Картометрический	5.00	-
396	503825.19	1285668.22	Картометрический	5.00	-
397	503835.08	1285680.80	Аналитический	0.10	-
398	503844.97	1285693.38	Аналитический	0.10	-
399	503856.97	1285724.61	Картометрический	5.00	-
400	503856.98	1285724.63	Картометрический	5.00	-

1	2	3	4	5	6
401	503864.74	1285718.53	Картометрический	5.00	-
402	503874.63	1285731.11	Картометрический	5.00	-
403	503884.52	1285743.69	Картометрический	5.00	-
404	503894.41	1285756.27	Картометрический	5.00	-
405	503904.29	1285768.85	Картометрический	5.00	-
406	503888.78	1285781.06	Картометрический	5.00	-
407	503904.66	1285809.25	Картометрический	5.00	-
408	503924.07	1285794.01	Аналитический	0.10	-
409	503933.96	1285806.58	Аналитический	0.10	-
410	503943.85	1285819.16	Картометрический	5.00	-
411	503953.74	1285831.74	Картометрический	5.00	-
412	503963.62	1285844.32	Картометрический	5.00	-
413	503944.47	1285859.38	Картометрический	5.00	-
414	503944.61	1285859.56	Картометрический	5.00	-
415	503956.28	1285870.21	Картометрический	5.00	-
416	503956.42	1285870.34	Картометрический	5.00	-
417	503973.51	1285856.90	Картометрический	5.00	-
418	503983.40	1285869.48	Картометрический	5.00	-
419	503968.37	1285881.29	Картометрический	5.00	-
420	503968.56	1285881.46	Картометрический	5.00	-
421	504001.89	1285911.59	Картометрический	5.00	-
422	504003.61	1285914.82	Картометрический	5.00	-
423	504011.41	1285908.69	Картометрический	5.00	-
424	504015.70	1285907.37	Картометрический	5.00	-
425	504021.24	1285921.33	Картометрический	5.00	-
426	504021.21	1285921.35	Картометрический	5.00	-
427	504021.24	1285921.35	Картометрический	5.00	-
428	504027.97	1285938.09	Картометрический	5.00	-
429	504052.63	1286096.37	Картометрический	5.00	-
430	504041.70	1286098.29	Картометрический	5.00	-
431	504003.06	1286107.88	Картометрический	5.00	-
432	504002.97	1286107.42	Картометрический	5.00	-
433	503989.18	1286110.10	Картометрический	5.00	-
434	503961.43	1286123.24	Картометрический	5.00	-
435	503968.85	1286128.66	Картометрический	5.00	-
436	503968.17	1286129.20	Картометрический	5.00	-
437	503980.53	1286144.92	Картометрический	5.00	-
438	503992.89	1286160.64	Картометрический	5.00	-
439	503965.84	1286181.90	Картометрический	5.00	-
440	503977.38	1286192.56	Картометрический	5.00	-
441	503983.28	1286199.00	Картометрический	5.00	-
442	504049.17	1286198.82	Картометрический	5.00	-
443	504066.86	1286220.24	Картометрический	5.00	-
374	504108.04	1286223.95	Картометрический	5.00	-
444	501684.67	1279085.54	Картометрический	5.00	-
445	501804.10	1279563.17	Картометрический	5.00	-
446	501864.53	1279727.33	Картометрический	5.00	-

1	2	3	4	5	6
447	501868.05	1279728.70	Картометрический	5.00	-
448	501871.31	1279737.57	Картометрический	5.00	-
449	501843.64	1279764.94	Картометрический	5.00	-
450	501824.40	1279788.84	Картометрический	5.00	-
451	501799.51	1279839.04	Картометрический	5.00	-
452	501758.18	1279939.36	Картометрический	5.00	-
453	501713.41	1280008.00	Картометрический	5.00	-
454	501711.49	1280010.95	Картометрический	5.00	-
455	501677.92	1280041.77	Картометрический	5.00	-
456	501690.56	1280006.12	Картометрический	5.00	-
457	501688.62	1279927.10	Картометрический	5.00	-
458	501489.90	1279778.74	Картометрический	5.00	-
459	501423.66	1279752.01	Картометрический	5.00	-
460	501419.43	1279546.52	Картометрический	5.00	-
461	501487.91	1279516.21	Картометрический	5.00	-
462	501531.70	1279492.06	Картометрический	5.00	-
463	501531.64	1279463.35	Картометрический	5.00	-
464	501531.49	1279388.77	Картометрический	5.00	-
465	501563.82	1279237.74	Картометрический	5.00	-
466	501567.39	1279143.89	Картометрический	5.00	-
444	501684.67	1279085.54	Картометрический	5.00	-
467	500560.21	1280704.12	Картометрический	5.00	-
468	500572.91	1280744.76	Картометрический	5.00	-
469	500567.20	1280760.00	Картометрический	5.00	-
470	500656.73	1281020.36	Картометрический	5.00	-
471	500753.88	1281273.09	Картометрический	5.00	-
472	500744.21	1281292.49	Картометрический	5.00	-
473	500242.17	1281464.50	Картометрический	5.00	-
474	500113.15	1281507.99	Картометрический	5.00	-
475	500101.54	1281512.44	Картометрический	5.00	-
476	500060.93	1281393.35	Картометрический	5.00	-
477	499976.26	1281140.34	Картометрический	5.00	-
478	499967.91	1281115.38	Картометрический	5.00	-
479	499966.37	1281110.78	Картометрический	5.00	-
480	499920.28	1280965.89	Картометрический	5.00	-
481	499892.58	1280878.83	Картометрический	5.00	-
482	499930.06	1280868.31	Картометрический	5.00	-
483	500401.85	1280735.89	Картометрический	5.00	-
484	500427.61	1280728.19	Картометрический	5.00	-
485	500433.15	1280726.53	Картометрический	5.00	-
486	500546.50	1280694.18	Картометрический	5.00	-
467	500560.21	1280704.12	Картометрический	5.00	-
487	498206.96	1282774.76	Картометрический	5.00	-
488	498224.33	1282827.27	Картометрический	5.00	-
489	497447.09	1282820.02	Картометрический	5.00	-
490	497385.63	1282819.44	Картометрический	5.00	-

1	2	3	4	5	6
491	497309.86	1282943.87	Картометрический	5.00	-
492	497427.24	1283574.26	Картометрический	5.00	-
493	497455.31	1283627.61	Картометрический	5.00	-
494	497518.67	1283654.75	Картометрический	5.00	-
495	497563.39	1283673.93	Картометрический	5.00	-
496	497603.91	1283691.27	Картометрический	5.00	-
497	497678.17	1283723.08	Картометрический	5.00	-
498	497681.55	1283746.48	Картометрический	5.00	-
499	497452.00	1283715.69	Картометрический	5.00	-
500	497413.33	1283664.21	Картометрический	5.00	-
501	497360.35	1283566.72	Картометрический	5.00	-
502	497295.89	1283515.12	Картометрический	5.00	-
503	497266.50	1283411.83	Картометрический	5.00	-
504	497272.08	1283410.53	Картометрический	5.00	-
505	497262.81	1283381.46	Картометрический	5.00	-
506	497258.14	1283382.52	Картометрический	5.00	-
507	497249.51	1283352.25	Картометрический	5.00	-
508	497233.66	1283357.48	Картометрический	5.00	-
509	497226.31	1283329.07	Картометрический	5.00	-
510	497241.47	1283324.01	Картометрический	5.00	-
511	497221.61	1283254.26	Картометрический	5.00	-
512	497068.64	1283011.29	Картометрический	5.00	-
513	497042.72	1282973.34	Картометрический	5.00	-
514	496916.71	1282957.71	Картометрический	5.00	-
515	496883.75	1282955.02	Картометрический	5.00	-
516	496888.65	1282831.65	Картометрический	5.00	-
517	496888.74	1282829.35	Картометрический	5.00	-
518	497004.91	1282557.01	Картометрический	5.00	-
519	497035.10	1282496.45	Картометрический	5.00	-
520	497040.89	1282483.64	Картометрический	5.00	-
521	497045.66	1282470.35	Картометрический	5.00	-
522	497051.46	1282450.10	Картометрический	5.00	-
523	497054.63	1282436.39	Картометрический	5.00	-
524	497056.98	1282422.46	Картометрический	5.00	-
525	497057.39	1282415.32	Картометрический	5.00	-
526	497056.92	1282408.18	Картометрический	5.00	-
527	497054.62	1282394.26	Картометрический	5.00	-
528	497051.44	1282380.92	Картометрический	5.00	-
529	497050.25	1282367.03	Картометрический	5.00	-
530	497050.18	1282354.98	Картометрический	5.00	-
531	497054.98	1282316.05	Картометрический	5.00	-
532	497073.80	1282330.46	Картометрический	5.00	-
533	497092.98	1282344.55	Картометрический	5.00	-
534	497096.98	1282346.63	Картометрический	5.00	-
535	497103.96	1282348.88	Картометрический	5.00	-
536	497111.72	1282348.38	Картометрический	5.00	-
537	497202.81	1282296.00	Картометрический	5.00	-
538	497215.10	1282289.44	Картометрический	5.00	-

1	2	3	4	5	6
539	497226.43	1282283.93	Картометрический	5.00	-
540	497231.73	1282312.17	Картометрический	5.00	-
541	497232.52	1282318.68	Картометрический	5.00	-
542	497234.86	1282337.32	Картометрический	5.00	-
543	497236.70	1282349.72	Картометрический	5.00	-
544	497227.66	1282373.09	Картометрический	5.00	-
545	497227.95	1282376.52	Картометрический	5.00	-
546	497324.16	1282412.65	Картометрический	5.00	-
547	497381.30	1282428.02	Картометрический	5.00	-
548	497399.09	1282435.51	Картометрический	5.00	-
549	497526.86	1282489.26	Картометрический	5.00	-
487	498206.96	1282774.76	Картометрический	5.00	-

## 3. Сведения о характерных точках части (частей) границы объекта

Обозначение характерных точек части границы	Координаты, м		Метод определения координат характерной точки	Средняя квадратическая погрешность положения характерной точки (Mt), м	Описание обозначения точки на местности (при наличии)
	X	Y			
1	2	3	4	5	6
Часть №					
-	-	-	-	-	-

Сведения о местоположении измененных (уточненных) границ объекта							
1. Система координат: -							
2. Сведения о характерных точках границ объекта							
Обозначение характерных точек границ	Существующие координаты, м		Измененные (уточненные) координаты, м		Метод определения координат характерной точки	Средняя квадратическая погрешность положения характерной точки (Mt), м	Описание обозначения точки на местности (при наличии)
	X	Y	X	Y			
1	2	3	4	5	6	7	8
-	-	-	-	-	-	-	-
3. Сведения о характерных точках части (частей) границы объекта							
Часть №							
-	-	-	-	-	-	-	-

».