




**МИНИСТЕРСТВО  
АРХИТЕКТУРЫ И ГРАДОСТРОИТЕЛЬСТВА  
ВОРОНЕЖСКОЙ ОБЛАСТИ**



**ПРИКАЗ**

23.11.2023

№ 45-01-04/1188

г. Воронеж

**О внесении изменений в правила землепользования и застройки  
Посевкинского сельского поселения Грибановского муниципального  
района Воронежской области**

В соответствии с Градостроительным кодексом Российской Федерации, Федеральным законом от 06.10.2003 № 131-ФЗ «Об общих принципах организации местного самоуправления в Российской Федерации», законами Воронежской области от 07.07.2006 № 61-ОЗ «О регулировании градостроительной деятельности в Воронежской области», от 20.12.2018 № 173-ОЗ «О перераспределении полномочий по утверждению правил землепользования и застройки между органами местного самоуправления поселений Воронежской области, городского округа город Нововоронеж, Борисоглебского городского округа и исполнительными органами государственной власти Воронежской области», постановлением Правительства Воронежской области от 31.12.2014 № 1240 «Об утверждении Положения о министерстве архитектуры и градостроительства Воронежской области», на основании приказов департамента архитектуры и градостроительства Воронежской области от 27.06.2022 № 45-01-04/658 «О подготовке проектов о внесении изменений в правила землепользования и застройки поселений Аннинского, Бобровского, Бутурлиновского, Воробьевского, Грибановского, Кантемировского, Каширского, Ольховатского, Павловского, Россошанского, Семилукского, Таловского,

Новохопёрского, Терновского, Хохольского муниципальных районов Воронежской области и городского округа город Нововоронеж», от 23.06.2023 № 45-01-04/570 «О подготовке проектов о внесении изменений в правила землепользования и застройки поселений Аннинского, Бобровского, Бутурлиновского, Верхнехавского, Воробьёвского, Грибановского, Калачеевского, Новоусманского, Новохопёрского, Ольховатского, Панинского, Поворинского, Эртильского муниципальных районов Воронежской области», с учетом заключений о результатах публичных слушаний от 26.09.2023

п р и к а з ы в а ю:

1. Внести в приказ департамента архитектуры и градостроительства Воронежской области от 14.12.2021 № 45-01-04/1334 «Об утверждении правил землепользования и застройки Посевкинского сельского поселения Грибановского муниципального района Воронежской области» следующие изменения:

1.1. В преамбуле приказа:

1.1.1. Слово «правительства» заменить словом «Правительства».

1.1.2. Слова «Положения о департаменте» заменить словами «Положения о министерстве».

1.2. Пункт 3 изложить в следующей редакции:

«3. Контроль исполнения настоящего приказа возложить на заместителя министра архитектуры и градостроительства Воронежской области – начальника отдела территориального планирования министерства архитектуры и градостроительства Воронежской области Беляеву С.М.».

1.3. В правилах землепользования и застройки Посевкинского сельского поселения Грибановского муниципального района Воронежской области (далее – Правила):

1.3.1. В пункте 1 раздела 1 части I Правил и далее по тексту слово «департамента» в соответствующем падеже заменить словом «министерства» в соответствующем падеже.

1.3.2. В подпункте 1 пункта 7 раздела 2 части I Правил слова «пунктом 6.1 статьи 26.3 Федерального закона от 06.10.1999 № 184-ФЗ «Об общих принципах организации законодательных (представительных) и исполнительных органов государственной власти субъектов Российской Федерации» заменить словами «частью 3 статьи 6 Федерального закона от 21.12.2021 № 414-ФЗ «Об общих принципах организации публичной власти в субъектах Российской Федерации».

1.3.3. В пункте 17 части II Правил:

1.3.3.1. В подпункте 1 карту градостроительного зонирования территории Посевкинского сельского поселения Грибановского муниципального района Воронежской области изложить в редакции согласно приложению № 1 к настоящему приказу.

1.3.3.2. В подпункте 2 карту градостроительного зонирования с отображением зон с особыми условиями использования территории Посевкинского сельского поселения Грибановского муниципального района Воронежской области изложить в редакции согласно приложению № 2 к настоящему приказу.

1.3.4. В пункте 18 части II Правил:

1.3.4.1. В таблице подпункта 1 строки одиннадцатую и двенадцатую исключить.

1.3.4.2. В таблице подпункта 2 строки девятую, семнадцатую и восемнадцатую исключить.

1.3.5. В пункте 21 части III Правил:

1.3.5.1. В подпункте 1:

1.3.5.1.1. Строки 1-3 таблицы изложить в следующей редакции:

«

1	2.1	Для индивидуального жилищного строительства	400	5000	50%	3 этажа*	3 метра**
2	2.3	Блокированная жилая застройка	80	3000	50%	3 этажа*	3 метра**; 0 метров – при примыкании к соседним зданиям

3	2.2	Для ведения личного подсобного хозяйства (приусадебный земельный участок)	300	5000	30%	3 этажа*	3 метра**
---	-----	---	-----	------	-----	----------	-----------

».

1.3.5.1.2. Дополнить таблицу после строки 3 строкой 3<sup>1</sup> следующего содержания:

«

3 <sup>1</sup>	2.7.2	Размещение гаражей для собственных нужд	не подлежат установлению				
----------------	-------	---	--------------------------	--	--	--	--

».

1.3.5.1.3. После таблицы дополнить абзацами следующего содержания:

«\* для вспомогательных видов – 1 этаж;

\*\* от вспомогательных видов – 1 метр.

Не допускается размещать со стороны улицы вспомогательные строения, за исключением гаражей. Допускается блокировка хозяйственных построек на смежных земельных участках по взаимному согласию домовладельцев с учетом требований пожарной безопасности.»

1.3.5.2. В подпункте 1 и далее по тексту слова «, устанавливаемые в соответствии с законодательством Российской Федерации, определяются пунктом» заменить словами «в зонах с особыми условиями использования территории устанавливаются в соответствии с законодательством Российской Федерации. Перечень зон с особыми условиями использования территории и основания установления ограничений приведены в пункте».

1.3.5.3. В подпункте 2:

1.3.5.3.1. Строки 28-30 таблицы изложить в следующей редакции:

«

28	2.1	Для индивидуального жилищного строительства	300	1000	50%	3 этажа*	3 метра**
29	2.2	Для ведения личного подсобного хозяйства (приусадебный земельный участок)	300	5000	40%	3 этажа*	3 метра**
30	2.3	Блокированная жилая застройка	80	3000	50%	3 этажа*	3 метра**; 0 метров – при примыкании к соседним зданиям

».

1.3.5.3.2. Дополнить таблицу после строки 32 строкой 33 следующего содержания:



«

33	2.7.2	Размещение гаражей для собственных нужд	не подлежат установлению
----	-------	---	--------------------------

».

1.3.5.3.3. После таблицы дополнить абзацами следующего содержания:

«\* для вспомогательных видов – 1 этаж;

\*\* от вспомогательных видов – 1 метр.

Не допускается размещать со стороны улицы вспомогательные строения, за исключением гаражей. Допускается блокировка хозяйственных построек на смежных земельных участках по взаимному согласию домовладельцев с учетом требований пожарной безопасности.»

1.3.5.4. В подпункте 3:

1.3.5.4.1. В наименовании подпункта слова «ИТГ/Ц,» исключить.

1.3.5.4.2. Дополнить таблицу после строки 8 строками 9-12 следующего содержания:

«

9	4.9.1.1	Заправка транспортных средств	не подлежат установлению			1 этаж	3 метра
10	4.9.1.2	Обеспечение дорожного отдыха	600	не подлежит установлению	45%	3 этажа	3 метра
11	4.9.1.3	Автомобильные мойки	не подлежат установлению			1 этаж	3 метра
12	4.9.1.4	Ремонт автомобилей	не подлежат установлению			1 этаж	3 метра

».

1.3.5.5. Подпункт 6 признать утратившим силу.

1.3.6. Пункт 22 части III Правил изложить в следующей редакции:

**«22. Перечень зон с особыми условиями использования территории и основания установления ограничений использования земельных участков и объектов капитального строительства на территории Посевкинского сельского поселения Грибановского муниципального района Воронежской области**

№ п/п	Вид зоны	Основания установления ограничений использования земельных участков и объектов капитального строительства
-------	----------	---

1	2	3
1	Защитная зона объекта культурного наследия	Приказ управления по охране объектов культурного наследия Воронежской области от 10.09.2019 №71-01-07/219 «Об утверждении графического описания местоположения границ (с перечнем координат характерных точек этих границ) защитных зон объектов культурного наследия, расположенных на территории Воронежской области»
2	Охранная зона объектов электроэнергетики (объектов электросетевого хозяйства и объектов по производству электрической энергии)	<p>Постановление Правительства Российской Федерации от 24.02.2009 № 160 «О порядке установления охранных зон объектов электросетевого хозяйства и особых условий использования земельных участков, расположенных в границах таких зон»</p> <p>Постановление Правительства Российской Федерации от 18.11.2013 № 1033 «О порядке установления охранных зон объектов по производству электрической энергии и особых условий использования земельных участков, расположенных в границах таких зон»</p>
3	Охранная зона трубопроводов (газопроводов, нефтепроводов и нефтепродуктопроводов, аммиакопроводов)	<p>Федеральный закон от 31.03.1999 № 69-ФЗ «О газоснабжении в Российской Федерации»</p> <p>Постановление Правительства Российской Федерации от 20.11.2000 № 878 «Об утверждении Правил охраны газораспределительных сетей»</p> <p>Постановление Правительства Российской Федерации от 08.09.2017 № 1083 «Об утверждении Правил охраны магистральных газопроводов и о внесении изменений в Положение о представлении в федеральный орган исполнительной власти (его территориальные органы), уполномоченный Правительством Российской Федерации на осуществление государственного кадастрового учета, государственной регистрации прав, ведение Единого государственного реестра недвижимости и предоставление сведений, содержащихся в Едином государственном реестре недвижимости, федеральными органами исполнительной власти, органами государственной власти субъектов Российской Федерации и органами местного самоуправления дополнительных сведений, воспроизводимых на публичных кадастровых картах»</p> <p>«Правила охраны магистральных трубопроводов», утвержденные Минтопэнерго России 29.04.1992, постановлением Госгортехнадзора России от 22.04.1992 № 9</p> <p>Постановление Госгортехнадзора России от 23.11.1994 № 61 «О распространении «Правил охраны магистральных трубопроводов» на магистральные аммиакопроводы»</p>
4	Водоохранная зона	Водный кодекс Российской Федерации
5	Прибрежная защитная полоса	Водный кодекс Российской Федерации
6	Зоны санитарной охраны источников питьевого и хозяйственно-бытового	<p>Водный кодекс Российской Федерации</p> <p>СанПиН 2.1.4.1110-02 «Зоны санитарной охраны</p>

	водоснабжения, а также устанавливаемые в случаях, предусмотренных Водным кодексом Российской Федерации, в отношении подземных водных объектов зоны специальной охраны	источников водоснабжения и водопроводов питьевого назначения»
7	Санитарно-защитная зона	Постановление Правительства Российской Федерации от 03.03.2018 № 222 «Об утверждении Правил установления санитарно-защитных зон и использования земельных участков, расположенных в границах санитарно-защитных зон»
8	Охранная зона пунктов государственной геодезической сети, государственной нивелирной сети и государственной гравиметрической сети	Постановление Правительства Российской Федерации от 21.08.2019 № 1080 «Об охранных зонах пунктов государственной геодезической сети, государственной нивелирной сети и государственной гравиметрической сети»
9	Зона минимальных расстояний до магистральных или промышленных трубопроводов (газопроводов, нефтепроводов и нефтепродуктопроводов, аммиакопроводов)	Положение о данном виде зоны с особыми условиями использования территории, определяемое Правительством Российской Федерации

».

1.3.6. В приложении № 1 к Правилам:

1.3.6.1. Описание местоположения границ зоны улиц, дорог, инженерной и транспортной инфраструктуры села Посевкино – ИТ1/1 признать утратившим силу.

1.3.6.2. Описание местоположения границ зоны сельскохозяйственного использования в границах населенного пункта села Посевкино – СХ1/1 приложение № 1 к Правилам изложить в редакции согласно приложению № 3 к настоящему приказу.

1.3.7. В приложении № 2 к Правилам:

1.3.7.1. Описание местоположения границ зоны застройки индивидуальными жилыми домами посёлка совхоза «Павловка» - Ж1/2 изложить в редакции согласно приложению № 4 к настоящему приказу.

1.3.7.2. Описание местоположения границ общественно-деловой зоны посёлка совхоза «Павловка» - ОД/2 изложить в редакции согласно приложению № 5 к настоящему приказу.

1.3.7.3. Описание местоположения границ зоны сельскохозяйственного использования в границах населенного пункта посёлка совхоза «Павловка» - СХ1/2 изложить в редакции согласно приложению № 6 к настоящему приказу.

1.3.7.4. Описание местоположения границ зоны сельскохозяйственного производства посёлка совхоза «Павловка» - СХ2/2 изложить в редакции согласно приложению № 7 к настоящему приказу.

1.3.8. В приложении № 3 к Правилам:

1.3.9.1. Описание местоположения границ зоны улиц, дорог, инженерной и транспортной инфраструктуры за границами населенных пунктов - ИТ1 изложить в редакции согласно приложению № 8 к настоящему приказу.

1.3.9.2. Описание местоположения границ зоны туристической и санаторно-курортной деятельности за границами населенных пунктов – Р1 признать утратившим силу.

1.3.9.3. Описание местоположения границ зоны ритуальных объектов за границами населенных пунктов – СН1 изложить в редакции согласно приложению № 9 к настоящему приказу.

2. Контроль исполнения настоящего приказа оставляю за собой.

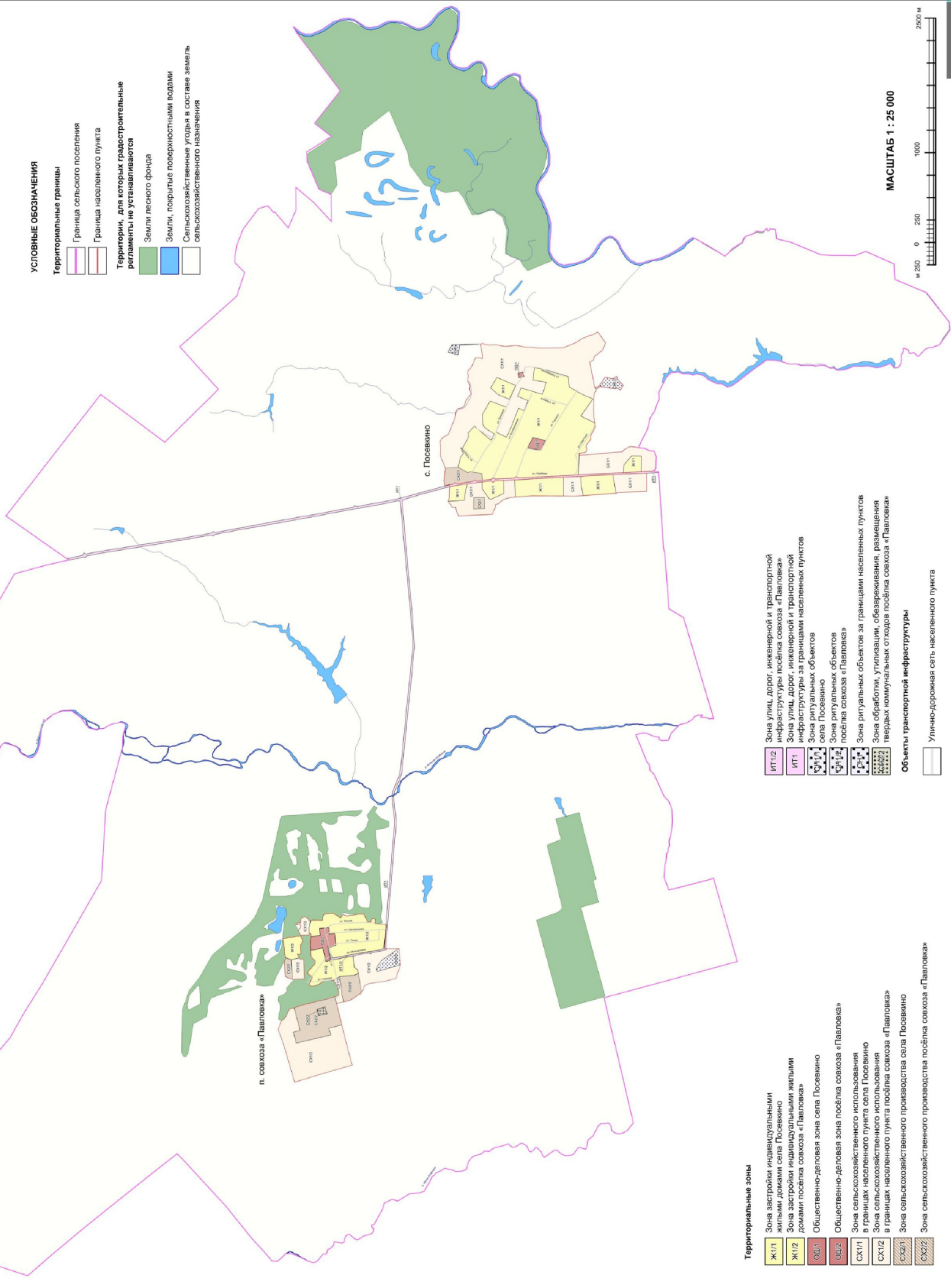
Заместитель министра архитектуры и градостроительства Воронежской области –  
начальник отдела территориального  
планирования министерства архитектуры и  
градостроительства Воронежской области

 С.М. Беляева



# ПРАВИЛА ЗЕМЛЕПОЛЬЗОВАНИЯ И ЗАСТРОЙКИ

## Карта градостроительного зонирования территории Посевинского сельского поселения муниципального района Воронежской области



**УСЛОВНЫЕ ОБОЗНАЧЕНИЯ**

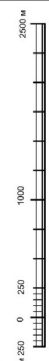
- Территориальные границы**
- Граница сельского поселения
  - Граница населенного пункта
- Территории, для которых градостроительные регламенты не устанавливаются**
- Земли лесного фонда
  - Земли, покрытые поверхностными водами
  - Сельскохозяйственные угодья в составе земель сельскохозяйственного назначения

**Территориальные зоны**

- Ж/11** Зона застройки индивидуальными жилыми домами села Посевино
- Ж/12** Зона застройки индивидуальными жилыми домами поселения совхоза «Павловка»
- О/01** Общественно-деловая зона села Посевино
- О/02** Общественно-деловая зона поселения совхоза «Павловка»
- СХ/11** Зона сельскохозяйственного использования в границах населенного пункта села Посевино
- СХ/12** Зона сельскохозяйственного использования в границах населенного пункта поселения совхоза «Павловка»
- СХ/01** Зона сельскохозяйственного производства села Посевино
- СХ/02** Зона сельскохозяйственного производства поселения совхоза «Павловка»

- ИП/12** Зона улиц, дорог, инженерной и транспортной инфраструктуры поселения совхоза «Павловка»
- ИТ/1** Зона улиц, дорог, инженерной и транспортной инфраструктуры за границами населенных пунктов сельхозпредприятий совхоза «Павловка»
- Ф/11** Зона ритуальных объектов поселения совхоза «Павловка»
- Ф/12** Зона ритуальных объектов поселения совхоза «Павловка»
- Ф/01** Зона ритуальных объектов за границами населенных пунктов поселения совхоза «Павловка»
- Ф/02** Зона обработки, утилизации, обезвреживания, размещения твердых коммунальных отходов поселения совхоза «Павловка»
- Объекты транспортной инфраструктуры**
- Улицно-дорожная сеть населенного пункта

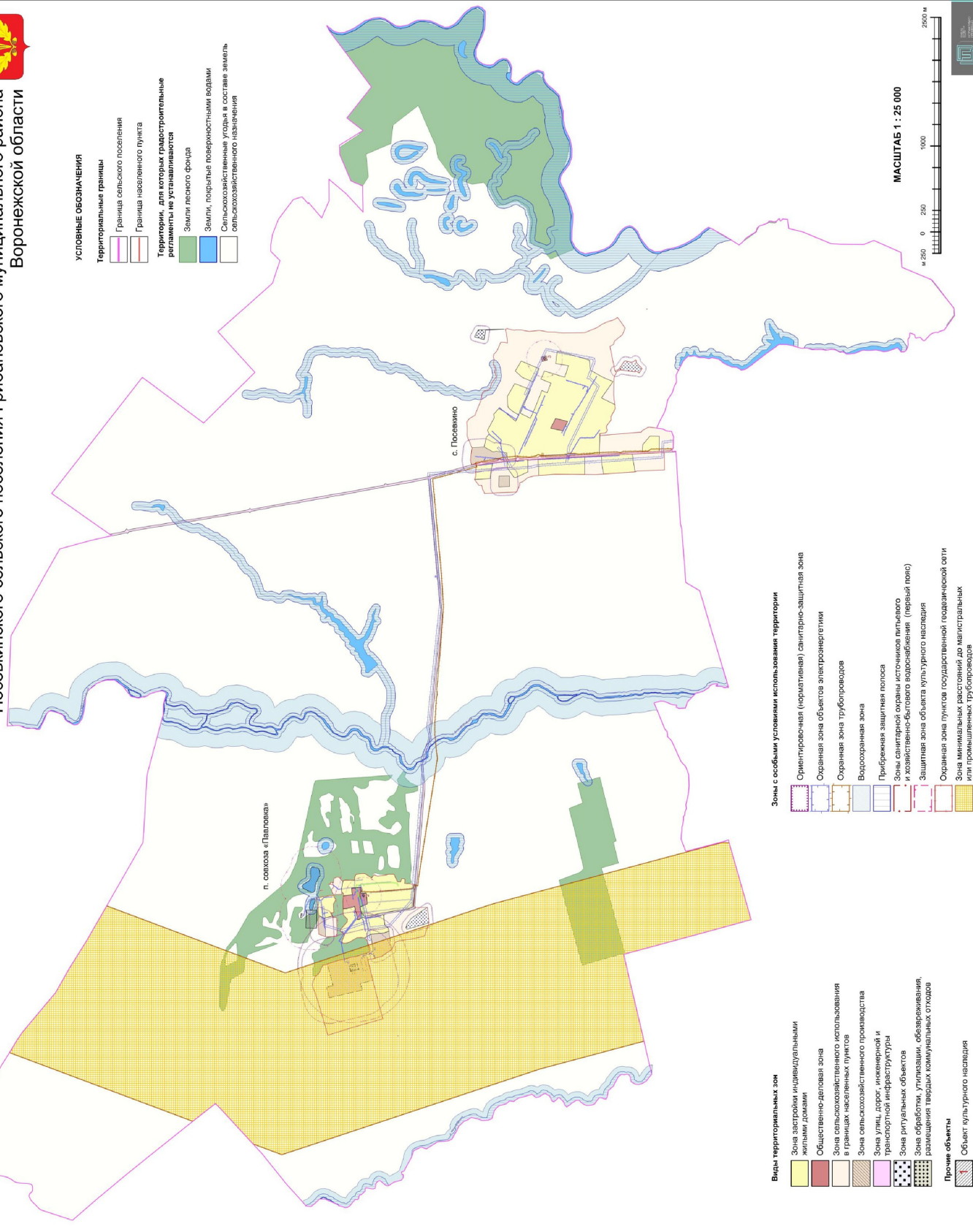
МАСШТАБ 1 : 25 000





# ПРАВИЛА ЗЕМЛЕПОЛЬЗОВАНИЯ И ЗАСТРОЙКИ Посевкинского сельского поселения Грибановского муниципального района Воронежской области

Карта градостроительного зонирования с отображением зон с особыми условиями использования территории



**УСЛОВНЫЕ ОБОЗНАЧЕНИЯ**

**Территориальные границы**

- Граница сельского поселения
- Граница населенного пункта

**Территории, для которых градостроительные регламенты не устанавливаются**

- Земли лесного фонда
- Земли, покрытые поверхностными водами
- Сельскохозяйственные угодья в составе земель сельскохозяйственного назначения

**Зоны с особыми условиями использования территории**

- Ориентированная (нормативная) санитарно-защитная зона
- Охранная зона объектов электроэнергетики
- Охранная зона трубопроводов
- Водоохранная зона
- Прибрежная защитная полоса
- Зоны санитарной охраны источников питьевого и хозяйственно-бытового водоснабжения (первый пояс)
- Защитная зона объекта культурного наследия
- Охранная зона пунктов государственной водозащитной сети
- Зона минимальных расстояний до магистральных или промышленных трубопроводов

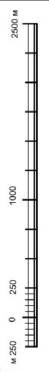
**Виды территориальных зон**

- Зона застройки индивидуальными жилыми домами
- Общественно-деловая зона
- Зона сельскохозяйственного использования в границах населенных пунктов
- Зона сельскохозяйственного производства
- Зона улиц, дорог, инженерной и транспортной инфраструктуры
- Зона регулярных объектов
- Зона обработки, утилизации, обезвреживания, размещения твердых коммунальных отходов

**Прочие объекты**

- Объект культурного наследия

МАСШТАБ 1 : 25 000



Приложение № 3  
к приказу министерства  
архитектуры и градостроительства  
Воронежской области  
от 23.11.2023 № 45-01-04/1188

«ГРАФИЧЕСКОЕ ОПИСАНИЕ

местоположения границ

Зона сельскохозяйственного использования в границах населенного пункта  
села Посевкино - СХ1/1

(наименование объекта, местоположение границ которого описано  
(далее - объект)

Раздел 1

Сведения об объекте		
№ п/п	Характеристики объекта	Описание характеристик
1	2	3
1	Местоположение объекта	Воронежская область, Грибановский муниципальный район, Посевкинское сельское поселение, село Посевкино
2	Площадь объекта $\pm$ величина погрешности определения площади ( $P \pm \text{Дельта } P$ )	-
3	Иные характеристики объекта	-

Сведения о местоположении границ объекта					
1. Система координат: МСК - 36, зона 2					
2. Сведения о характерных точках границ объекта					
Обозначение характерных точек границ	Координаты, м		Метод определения координат характерной точки	Средняя квадратическая погрешность положения характерной точки (Mt), м	Описание обозначения точки на местности (при наличии)
	X	Y			
1	2	3	4	5	6
-	-	-	-	-	-
3. Сведения о характерных точках части (частей) границы объекта					
Обозначение характерных точек части границы	Координаты, м		Метод определения координат характерной точки	Средняя квадратическая погрешность положения характерной точки (Mt), м	Описание обозначения точки на местности (при наличии)
	X	Y			
1	2	3	4	5	6
Часть №					
-	-	-	-	-	-



## Сведения о местоположении измененных (уточненных) границ объекта

1. Система координат: МСК - 36, зона 2

2. Сведения о характерных точках границ объекта

Обозначение характерных точек границ	Существующие координаты, м		Измененные (уточненные) координаты, м		Метод определения координат характерной точки	Средняя квадратическая погрешность положения характерной точки (M), м	Описание обозначения точки на местности (при наличии)
	X	Y	X	Y			
1	2	3	4	5	6	7	8
1	514473.40	2301641.07	-	-	Картометрический	5.00	-
2	514481.97	2301668.09	-	-	Картометрический	5.00	-
3	514498.64	2301689.63	-	-	Аналитический	2.50	-
4	514506.29	2301736.19	-	-	Аналитический	2.50	-
5	514538.90	2301736.58	-	-	Картометрический	5.00	-
6	514589.56	2301803.96	-	-	Картометрический	5.00	-
7	514409.18	2301813.77	-	-	Картометрический	5.00	-
8	514406.27	2301846.89	-	-	Картометрический	5.00	-
9	514394.26	2301924.95	-	-	Картометрический	5.00	-
10	514376.11	2301996.78	-	-	Картометрический	5.00	-
11	514326.41	2302004.18	-	-	Картометрический	5.00	-
12	514315.92	2302005.69	-	-	Картометрический	5.00	-
13	514294.55	2302008.31	-	-	Картометрический	5.00	-
14	514247.20	2302015.31	-	-	Картометрический	5.00	-
15	514227.33	2302017.64	-	-	Картометрический	5.00	-
16	514209.70	2302019.35	-	-	Картометрический	5.00	-
17	514209.16	2301941.19	-	-	Картометрический	5.00	-
18	514127.83	2301826.51	-	-	Картометрический	5.00	-
19	514108.77	2301827.19	-	-	Картометрический	5.00	-
20	513966.05	2301892.39	-	-	Картометрический	5.00	-
21	513967.69	2302037.04	-	-	Картометрический	5.00	-
22	513944.89	2302033.12	-	-	Картометрический	5.00	-
23	513940.76	2302032.41	-	-	Картометрический	5.00	-
24	513922.16	2302039.33	-	-	Картометрический	5.00	-
25	513847.18	2302042.46	-	-	Картометрический	5.00	-
26	513836.28	2301849.85	-	-	Картометрический	5.00	-
27	513890.86	2301845.23	-	-	Картометрический	5.00	-
28	513966.82	2301827.31	-	-	Картометрический	5.00	-
29	514028.80	2301775.16	-	-	Аналитический	2.50	-
30	514064.34	2301764.67	-	-	Аналитический	2.50	-
31	514058.78	2301741.74	-	-	Аналитический	2.50	-
32	514096.58	2301658.18	-	-	Картометрический	5.00	-
1	514473.40	2301641.07	-	-	Картометрический	5.00	-

1	2	3	4	5	6	7	8
33	514306.19	2301716.13	-	-	Картометрический	5.00	-
34	514305.22	2301842.99	-	-	Картометрический	5.00	-
35	514184.75	2301845.70	-	-	Картометрический	5.00	-
36	514178.94	2301720.01	-	-	Картометрический	5.00	-
33	514306.19	2301716.13	-	-	Картометрический	5.00	-
37	514620.46	2302172.52	-	-	Картометрический	5.00	-
38	514680.24	2302314.84	-	-	Картометрический	5.00	-
39	514674.34	2302378.51	-	-	Картометрический	5.00	-
40	514681.61	2302472.50	-	-	Картометрический	5.00	-
41	514650.23	2302513.90	-	-	Картометрический	5.00	-
42	514586.90	2302550.71	-	-	Картометрический	5.00	-
43	514512.12	2302735.00	-	-	Картометрический	5.00	-
44	514501.80	2302811.67	-	-	Картометрический	5.00	-
45	514485.27	2302832.92	-	-	Картометрический	5.00	-
46	514428.00	2302849.54	-	-	Картометрический	5.00	-
47	514408.53	2302868.56	-	-	Картометрический	5.00	-
48	514389.36	2302929.53	-	-	Картометрический	5.00	-
49	514335.63	2303000.45	-	-	Картометрический	5.00	-
50	514353.41	2303056.68	-	-	Картометрический	5.00	-
51	514347.83	2303095.00	-	-	Картометрический	5.00	-
52	514373.38	2303148.93	-	-	Картометрический	5.00	-
53	514362.66	2303199.99	-	-	Картометрический	5.00	-
54	514372.20	2303234.48	-	-	Картометрический	5.00	-
55	514367.09	2303259.12	-	-	Картометрический	5.00	-
56	514335.99	2303293.15	-	-	Картометрический	5.00	-
57	514324.19	2303313.29	-	-	Картометрический	5.00	-
58	514283.17	2303404.09	-	-	Картометрический	5.00	-
59	514243.69	2303402.80	-	-	Картометрический	5.00	-
60	514206.17	2303393.01	-	-	Картометрический	5.00	-
61	514204.96	2303423.91	-	-	Картометрический	5.00	-
62	514228.12	2303556.91	-	-	Картометрический	5.00	-
63	514206.89	2303561.91	-	-	Картометрический	5.00	-
64	514125.50	2303540.94	-	-	Картометрический	5.00	-
65	514106.00	2303548.03	-	-	Картометрический	5.00	-
66	514043.90	2303544.77	-	-	Картометрический	5.00	-
67	513951.41	2303528.64	-	-	Картометрический	5.00	-
68	513837.89	2303541.67	-	-	Картометрический	5.00	-
69	513802.93	2303537.93	-	-	Картометрический	5.00	-
70	513730.78	2303521.95	-	-	Картометрический	5.00	-
71	513660.08	2303521.58	-	-	Картометрический	5.00	-
72	513565.34	2303509.73	-	-	Картометрический	5.00	-
73	513305.35	2303513.96	-	-	Картометрический	5.00	-
74	513164.01	2303569.91	-	-	Картометрический	5.00	-
75	513091.38	2303617.93	-	-	Картометрический	5.00	-
76	513025.46	2303644.78	-	-	Картометрический	5.00	-
77	512964.12	2303662.38	-	-	Картометрический	5.00	-

1	2	3	4	5	6	7	8
78	512917.38	2303692.47	-	-	Картометрический	5.00	-
79	-	-	512882.75	2303642.08	Картометрический	5.00	-
80	512832.37	2303568.77	512832.36	2303568.77	Картометрический	5.00	-
81	-	-	512846.58	2303529.23	Картометрический	5.00	-
82	512860.80	2303489.69	-	-	Картометрический	5.00	-
83	512951.85	2303419.59	-	-	Картометрический	5.00	-
84	-	-	512965.79	2303383.60	Картометрический	5.00	-
85	512967.63	2303378.86	512967.63	2303378.85	Картометрический	5.00	-
86	513007.29	2303353.23	-	-	Картометрический	5.00	-
87	512950.71	2303073.94	-	-	Картометрический	5.00	-
88	512936.21	2303052.77	-	-	Аналитический	2.50	-
89	512938.44	2303034.51	-	-	Аналитический	2.50	-
90	512950.97	2303013.96	-	-	Аналитический	2.50	-
91	512963.00	2302962.26	-	-	Аналитический	2.50	-
92	512964.23	2302786.93	-	-	Аналитический	2.50	-
93	512962.71	2302761.46	-	-	Аналитический	2.50	-
94	512948.69	2302676.18	-	-	Аналитический	2.50	-
95	513107.48	2302753.11	-	-	Картометрический	5.00	-
96	512972.10	2302944.27	-	-	Картометрический	5.00	-
97	513096.64	2302997.74	-	-	Картометрический	5.00	-
98	513236.87	2303078.50	-	-	Картометрический	5.00	-
99	513249.07	2303193.74	-	-	Картометрический	5.00	-
100	513283.54	2303205.56	-	-	Картометрический	5.00	-
101	513418.15	2303245.26	-	-	Картометрический	5.00	-
102	513496.54	2303267.56	-	-	Картометрический	5.00	-
103	513626.31	2303293.52	-	-	Картометрический	5.00	-
104	513642.58	2303153.68	-	-	Картометрический	5.00	-
105	513492.72	2303129.83	-	-	Картометрический	5.00	-
106	513537.26	2302995.41	-	-	Картометрический	5.00	-
107	513773.56	2303067.07	-	-	Картометрический	5.00	-
108	513814.23	2302974.11	-	-	Картометрический	5.00	-
109	513697.06	2302924.72	-	-	Картометрический	5.00	-
110	513742.57	2302813.35	-	-	Картометрический	5.00	-
111	513803.14	2302840.30	-	-	Картометрический	5.00	-
112	513881.58	2302640.80	-	-	Картометрический	5.00	-
113	513938.33	2302517.24	-	-	Картометрический	5.00	-
114	514055.90	2302576.89	-	-	Картометрический	5.00	-
115	513937.22	2302852.09	-	-	Картометрический	5.00	-
116	514121.22	2302920.84	-	-	Картометрический	5.00	-
117	514205.47	2302772.68	-	-	Картометрический	5.00	-
118	514200.63	2302663.24	-	-	Картометрический	5.00	-
119	514193.85	2302639.03	-	-	Картометрический	5.00	-
120	514144.46	2302596.42	-	-	Картометрический	5.00	-
121	514071.83	2302555.75	-	-	Картометрический	5.00	-
122	514109.60	2302483.12	-	-	Картометрический	5.00	-
123	514298.44	2302640.97	-	-	Картометрический	5.00	-
124	514367.20	2302563.50	-	-	Картометрический	5.00	-
125	514359.45	2302522.82	-	-	Картометрический	5.00	-

1	2	3	4	5	6	7	8
126	514439.83	2302374.66	-	-	Картометрический	5.00	-
127	514419.49	2302337.86	-	-	Картометрический	5.00	-
128	514453.39	2302292.34	-	-	Картометрический	5.00	-
129	514478.57	2302181.94	-	-	Картометрический	5.00	-
37	514620.46	2302172.52	-	-	Картометрический	5.00	-
130	514113.47	2303068.04	-	-	Картометрический	5.00	-
131	514043.75	2303183.28	-	-	Картометрический	5.00	-
132	513835.16	2303094.00	-	-	Картометрический	5.00	-
133	513906.04	2302940.02	-	-	Картометрический	5.00	-
134	514031.54	2302992.89	-	-	Картометрический	5.00	-
130	514113.47	2303068.04	-	-	Картометрический	5.00	-
135	513798.93	2303179.60	-	-	Картометрический	5.00	-
136	513811.72	2303228.02	-	-	Картометрический	5.00	-
137	513755.16	2303245.84	-	-	Картометрический	5.00	-
138	513739.67	2303193.55	-	-	Картометрический	5.00	-
135	513798.93	2303179.60	-	-	Картометрический	5.00	-
139	513303.21	2301862.16	-	-	Картометрический	5.00	-
140	513302.74	2302071.83	-	-	Картометрический	5.00	-
141	513247.50	2302074.98	-	-	Картометрический	5.00	-
142	513147.31	2302079.73	-	-	Картометрический	5.00	-
143	513104.96	2302081.22	-	-	Картометрический	5.00	-
144	513100.51	2301968.89	-	-	Картометрический	5.00	-
145	513080.50	2301867.69	-	-	Картометрический	5.00	-
146	513173.06	2301861.11	-	-	Картометрический	5.00	-
139	513303.21	2301862.16	-	-	Картометрический	5.00	-
147	512715.23	2301893.05	-	-	Картометрический	5.00	-
148	512747.61	2302099.94	-	-	Картометрический	5.00	-
149	512647.82	2302105.26	-	-	Картометрический	5.00	-
150	512547.43	2302110.01	-	-	Картометрический	5.00	-
151	512448.05	2302114.14	-	-	Картометрический	5.00	-
152	512369.84	2302117.35	-	-	Аналитический	0.10	-
153	512368.73	2301916.74	-	-	Картометрический	5.00	-
154	512690.82	2301901.55	-	-	Картометрический	5.00	-
147	512715.23	2301893.05	-	-	Картометрический	5.00	-
155	513131.44	2302097.30	-	-	Картометрический	5.00	-
156	513125.41	2302315.86	-	-	Картометрический	5.00	-
157	512639.58	2302356.45	-	-	Аналитический	2.50	-
158	512632.76	2302372.16	-	-	Аналитический	2.50	-
159	512553.72	2302416.01	-	-	Аналитический	2.50	-
160	512460.59	2302402.65	-	-	Картометрический	5.00	-
161	512389.99	2302392.53	-	-	Картометрический	5.00	-
162	512341.89	2302367.64	-	-	Аналитический	2.50	-
163	512287.38	2302364.26	-	-	Аналитический	2.50	-

1	2	3	4	5	6	7	8
164	512264.39	2302301.89	-	-	Аналитический	2.50	-
165	512265.90	2302262.56	-	-	Картометрический	5.00	-
166	512266.72	2302241.35	-	-	Картометрический	5.00	-
167	512269.53	2302168.40	-	-	Аналитический	2.50	-
168	512273.07	2302164.03	-	-	Аналитический	2.50	-
169	512281.57	2302155.60	-	-	Картометрический	5.00	-
170	512284.65	2302155.16	-	-	Картометрический	5.00	-
171	512303.23	2302138.89	-	-	Картометрический	5.00	-
172	512332.95	2302137.31	-	-	Картометрический	5.00	-
173	512335.03	2302137.19	-	-	Картометрический	5.00	-
174	512432.77	2302133.82	-	-	Картометрический	5.00	-
175	512430.37	2302307.83	-	-	Картометрический	5.00	-
176	512539.22	2302309.77	-	-	Картометрический	5.00	-
177	512624.63	2302209.44	-	-	Картометрический	5.00	-
178	512632.37	2302123.82	-	-	Картометрический	5.00	-
179	512732.25	2302119.04	-	-	Картометрический	5.00	-
180	512832.25	2302113.15	-	-	Картометрический	5.00	-
181	512931.97	2302108.69	-	-	Картометрический	5.00	-
182	513031.86	2302103.51	-	-	Картометрический	5.00	-
155	513131.44	2302097.30	-	-	Картометрический	5.00	-
3.Сведения о характерных точках части (частей) границы объекта							
Часть №							
-	-	-	-	-	-	-	-

».

Приложение № 4  
к приказу министерства  
архитектуры и градостроительства  
Воронежской области  
от 23.11.2023 № 45-01-04/1188

«ГРАФИЧЕСКОЕ ОПИСАНИЕ

местоположения границ

Зона застройки индивидуальными жилыми домами посёлка  
совхоза «Павловка» - Ж1/2

---

(наименование объекта, местоположение границ которого описано  
(далее - объект)

Раздел 1

Сведения об объекте		
№ п/п	Характеристики объекта	Описание характеристик
1	2	3
1	Местоположение объекта	Воронежская область, Грибановский муниципальный район, Посевкинское сельское поселение, посёлок совхоза «Павловка»
2	Площадь объекта $\pm$ величина погрешности определения площади ( $P \pm \text{Дельта } P$ )	-
3	Иные характеристики объекта	-

## Раздел 2

Сведения о местоположении границ объекта					
1. Система координат: МСК - 36, зона 2					
2. Сведения о характерных точках границ объекта					
Обозначение характерных точек границ	Координаты, м		Метод определения координат характерной точки	Средняя квадратическая погрешность положения характерной точки (Mt), м	Описание обозначения точки на местности (при наличии)
	X	Y			
1	2	3	4	5	6
-	-	-	-	-	-
3. Сведения о характерных точках части (частей) границы объекта					
Обозначение характерных точек части границы	Координаты, м		Метод определения координат характерной точки	Средняя квадратическая погрешность положения характерной точки (Mt), м	Описание обозначения точки на местности (при наличии)
	X	Y			
1	2	3	4	5	6
Часть №					
-	-	-	-	-	-

## Сведения о местоположении измененных (уточненных) границ объекта

1. Система координат: МСК - 36, зона 2

2. Сведения о характерных точках границ объекта

Обозначение характерных точек границ	Существующие координаты, м		Измененные (уточненные) координаты, м		Метод определения координат характерной точки	Средняя квадратическая погрешность положения характерной точки (М), м	Описание обозначения точки на местности (при наличии)
	X	Y	X	Y			
1	2	3	4	5	6	7	8
1	-	-	516409.52	2296719.45	Картометрический	5.00	-
2	-	-	516419.11	2296780.42	Картометрический	5.00	-
3	-	-	516416.62	2296804.78	Картометрический	5.00	-
4	-	-	516433.04	2296899.15	Картометрический	5.00	-
5	-	-	516438.24	2296929.00	Картометрический	5.00	-
6	-	-	516434.94	2296929.48	Картометрический	5.00	-
7	-	-	516379.82	2296937.44	Картометрический	5.00	-
8	-	-	516380.32	2296941.78	Картометрический	5.00	-
9	-	-	516358.58	2296944.87	Картометрический	5.00	-
10	-	-	516358.21	2296940.56	Картометрический	5.00	-
11	-	-	516332.58	2296944.26	Картометрический	5.00	-
12	-	-	516285.15	2296956.49	Картометрический	5.00	-
13	-	-	516239.86	2296956.60	Картометрический	5.00	-
14	-	-	516235.23	2296956.61	Картометрический	5.00	-
15	-	-	516232.99	2296939.55	Картометрический	5.00	-
16	-	-	516210.35	2296906.78	Картометрический	5.00	-
17	-	-	516234.01	2296867.22	Картометрический	5.00	-
18	-	-	516241.51	2296854.67	Картометрический	5.00	-
19	-	-	516234.31	2296757.86	Картометрический	5.00	-
20	-	-	516276.36	2296755.79	Картометрический	5.00	-
21	-	-	516251.97	2296714.32	Картометрический	5.00	-
22	516344.12	2296694.40	-	-	Картометрический	5.00	-
23	516354.70	2296695.80	-	-	Картометрический	5.00	-
1	-	-	516409.52	2296719.45	Картометрический	5.00	-
24	-	-	516141.14	2296411.47	Картометрический	5.00	-
25	-	-	516127.75	2296457.97	Картометрический	5.00	-
26	-	-	516111.98	2296490.19	Картометрический	5.00	-
27	-	-	516108.73	2296496.84	Картометрический	5.00	-
28	-	-	516112.16	2296500.31	Картометрический	5.00	-
29	-	-	516109.03	2296504.15	Картометрический	5.00	-
30	-	-	516144.83	2296529.10	Картометрический	5.00	-
31	-	-	516165.08	2296543.20	Картометрический	5.00	-
32	-	-	516152.06	2296565.68	Картометрический	5.00	-



1	2	3	4	5	6	7	8
33	-	-	516077.64	2296649.87	Картометрический	5.00	-
34	-	-	516076.91	2296679.72	Картометрический	5.00	-
35	-	-	516126.02	2296729.37	Картометрический	5.00	-
36	-	-	516127.28	2296802.87	Картометрический	5.00	-
37	516080.91	2296804.51	-	-	Картометрический	5.00	-
38	515991.57	2296829.52	-	-	Картометрический	5.00	-
39	515962.24	2296699.50	-	-	Картометрический	5.00	-
40	515957.17	2296673.98	-	-	Картометрический	5.00	-
41	515938.60	2296677.46	-	-	Картометрический	5.00	-
42	515896.09	2296701.53	-	-	Аналитический	0.10	-
43	515876.55	2296696.97	-	-	Аналитический	0.10	-
44	515867.06	2296696.35	-	-	Аналитический	0.10	-
45	515823.88	2296702.87	-	-	Аналитический	0.10	-
46	515767.35	2296714.22	-	-	Аналитический	0.10	-
47	515658.51	2296734.21	-	-	Аналитический	0.10	-
48	515652.79	2296722.77	-	-	Аналитический	0.10	-
49	515637.52	2296612.21	-	-	Картометрический	5.00	-
50	515599.24	2296577.30	-	-	Картометрический	5.00	-
51	515592.37	2296541.37	-	-	Картометрический	5.00	-
52	515645.46	2296520.00	-	-	Картометрический	5.00	-
53	515801.62	2296506.24	-	-	Картометрический	5.00	-
54	515861.47	2296470.22	-	-	Картометрический	5.00	-
55	-	-	515875.64	2296461.34	Картометрический	5.00	-
56	-	-	515914.50	2296464.78	Картометрический	5.00	-
57	-	-	515922.75	2296465.50	Картометрический	5.00	-
58	-	-	515967.21	2296462.26	Картометрический	5.00	-
59	-	-	515972.98	2296458.77	Картометрический	5.00	-
60	-	-	516044.13	2296415.61	Картометрический	5.00	-
61	-	-	516082.70	2296400.78	Картометрический	5.00	-
62	-	-	516117.81	2296399.94	Картометрический	5.00	-
63	-	-	516134.16	2296404.38	Картометрический	5.00	-
24	-	-	516141.14	2296411.47	Картометрический	5.00	-
64	-	-	516124.85	2296952.54	Картометрический	5.00	-
65	-	-	516123.29	2296977.27	Картометрический	5.00	-
66	-	-	516142.98	2296997.67	Картометрический	5.00	-
67	516143.94	2297038.94	-	-	Картометрический	5.00	-
68	-	-	516127.26	2297129.21	Картометрический	5.00	-
69	-	-	516122.05	2297129.13	Картометрический	5.00	-
70	-	-	516105.18	2297135.80	Картометрический	5.00	-
71	-	-	515991.23	2297134.69	Картометрический	5.00	-
72	-	-	515991.20	2297169.85	Картометрический	5.00	-
73	-	-	515975.07	2297201.14	Картометрический	5.00	-
74	-	-	515927.61	2297210.15	Картометрический	5.00	-
75	-	-	515872.26	2297212.94	Картометрический	5.00	-
76	-	-	515792.26	2297160.11	Картометрический	5.00	-
77	515765.51	2297197.45	-	-	Картометрический	5.00	-
78	515723.97	2297181.41	-	-	Картометрический	5.00	-

1	2	3	4	5	6	7	8
79	515618.63	2297195.65	-	-	Картометрический	5.00	-
80	-	-	515599.65	2297203.23	Картометрический	5.00	-
81	-	-	515551.81	2297204.25	Картометрический	5.00	-
82	-	-	515532.33	2297204.67	Картометрический	5.00	-
83	-	-	515530.86	2297201.59	Картометрический	5.00	-
84	-	-	515512.69	2297163.58	Картометрический	5.00	-
85	-	-	515497.26	2297131.31	Картометрический	5.00	-
86	-	-	515489.93	2297115.99	Картометрический	5.00	-
87	-	-	515456.00	2297114.11	Картометрический	5.00	-
88	-	-	515441.38	2297152.79	Картометрический	5.00	-
89	-	-	515415.87	2297151.79	Картометрический	5.00	-
90	-	-	515407.76	2297147.13	Картометрический	5.00	-
91	-	-	515403.18	2297144.50	Картометрический	5.00	-
92	-	-	515404.36	2297128.64	Картометрический	5.00	-
93	-	-	515406.60	2297098.50	Картометрический	5.00	-
94	-	-	515387.10	2297095.66	Картометрический	5.00	-
95	515303.39	2297086.80	-	-	Аналитический	0.10	-
96	515284.97	2297084.98	-	-	Аналитический	0.10	-
97	515287.81	2297037.50	-	-	Аналитический	0.10	-
98	515300.36	2297035.71	-	-	Аналитический	0.10	-
99	515300.88	2297031.48	-	-	Аналитический	0.10	-
100	515289.10	2297028.45	-	-	Аналитический	0.10	-
101	515298.89	2296901.71	-	-	Аналитический	0.10	-
102	515303.50	2296861.39	-	-	Аналитический	0.10	-
103	515306.34	2296846.62	-	-	Аналитический	0.10	-
104	515309.75	2296835.26	-	-	Аналитический	0.10	-
105	515313.16	2296826.17	-	-	Аналитический	0.10	-
106	515317.30	2296819.24	-	-	Аналитический	0.10	-
107	515328.16	2296811.75	-	-	Аналитический	0.10	-
108	515343.54	2296805.45	-	-	Аналитический	0.10	-
109	515354.05	2296802.04	-	-	Аналитический	0.10	-
110	515471.04	2296785.85	-	-	Аналитический	0.10	-
111	515652.77	2296755.15	-	-	Аналитический	0.10	-
112	515764.01	2296732.57	-	-	Аналитический	0.10	-
113	515801.13	2296725.27	-	-	Аналитический	0.10	-
114	515820.31	2296722.71	-	-	Аналитический	0.10	-
115	515833.26	2296720.37	-	-	Аналитический	0.10	-
116	515869.46	2296713.87	-	-	Аналитический	0.10	-
117	515886.19	2296719.45	-	-	Аналитический	0.10	-
118	515893.54	2296748.64	-	-	Аналитический	0.10	-
119	515911.80	2296745.97	-	-	Картометрический	5.00	-
120	515928.82	2296823.33	-	-	Картометрический	5.00	-
121	515843.60	2296858.96	-	-	Картометрический	5.00	-
122	515855.99	2296986.41	-	-	Картометрический	5.00	-
123	515916.81	2296980.21	-	-	Картометрический	5.00	-
124	515919.52	2297052.65	-	-	Картометрический	5.00	-
125	516027.21	2297043.74	-	-	Картометрический	5.00	-
126	516019.71	2296965.85	-	-	Картометрический	5.00	-



Приложение № 5  
к приказу министерства  
архитектуры и градостроительства  
Воронежской области  
от 23.11.2023 № 45-01-04/1188

«ГРАФИЧЕСКОЕ ОПИСАНИЕ  
местоположения границ

Общественно-деловая зона посёлка совхоза «Павловка» - ОД/2

(наименование объекта, местоположение границ которого описано  
(далее - объект)

Раздел 1

Сведения об объекте		
№ п/п	Характеристики объекта	Описание характеристик
1	2	3
1	Местоположение объекта	Воронежская область, Грибановский муниципальный район, Посевкинское сельское поселение, посёлок совхоза «Павловка»
2	Площадь объекта $\pm$ величина погрешности определения площади ( $P \pm \text{Дельта } P$ )	-
3	Иные характеристики объекта	-

Сведения о местоположении границ объекта					
1. Система координат: МСК - 36, зона 2					
2. Сведения о характерных точках границ объекта					
Обозначение характерных точек границ	Координаты, м		Метод определения координат характерной точки	Средняя квадратическая погрешность положения характерной точки (Mt), м	Описание обозначения точки на местности (при наличии)
	X	Y			
1	2	3	4	5	6
-	-	-	-	-	-
3. Сведения о характерных точках части (частей) границы объекта					
Обозначение характерных точек части границы	Координаты, м		Метод определения координат характерной точки	Средняя квадратическая погрешность положения характерной точки (Mt), м	Описание обозначения точки на местности (при наличии)
	X	Y			
1	2	3	4	5	6
Часть №					
-	-	-	-	-	-



«ГРАФИЧЕСКОЕ ОПИСАНИЕ

местоположения границ

Зона сельскохозяйственного использования в границах населенного пункта  
посёлка совхоза «Павловка» - СХ1/2

(наименование объекта, местоположение границ которого описано  
далее - объект)

Раздел 1

Сведения об объекте		
№ п/п	Характеристики объекта	Описание характеристик
1	2	3
1	Местоположение объекта	Воронежская область, Грибановский муниципальный район, Посевкинское сельское поселение, посёлок совхоза «Павловка»
2	Площадь объекта $\pm$ величина погрешности определения площади ( $P \pm \text{Дельта } P$ )	-
3	Иные характеристики объекта	-

## Раздел 2

Сведения о местоположении границ объекта					
1. Система координат: МСК - 36, зона 2					
2. Сведения о характерных точках границ объекта					
Обозначение характерных точек границ	Координаты, м		Метод определения координат характерной точки	Средняя квадратическая погрешность положения характерной точки (Mt), м	Описание обозначения точки на местности (при наличии)
	X	Y			
1	2	3	4	5	6
-	-	-	-	-	-
3. Сведения о характерных точках части (частей) границы объекта					
Обозначение характерных точек части границы	Координаты, м		Метод определения координат характерной точки	Средняя квадратическая погрешность положения характерной точки (Mt), м	Описание обозначения точки на местности (при наличии)
	X	Y			
1	2	3	4	5	6
Часть №					
-	-	-	-	-	-



## Сведения о местоположении измененных (уточненных) границ объекта

1. Система координат: МСК - 36, зона 2

2. Сведения о характерных точках границ объекта

Обозначение характерных точек границ	Существующие координаты, м		Измененные (уточненные) координаты, м		Метод определения координат характерной точки	Средняя квадратическая погрешность положения характерной точки (М), м	Описание обозначения точки на местности (при наличии)
	X	Y	X	Y			
1	2	3	4	5	6	7	8
1	516305.82	2295329.12	-	-	Картометрический	5.00	-
2	516420.52	2295724.28	-	-	Картометрический	5.00	-
3	516466.17	2295853.98	-	-	Картометрический	5.00	-
4	516491.11	2295915.44	-	-	Картометрический	5.00	-
5	-	-	516450.80	2296019.28	Картометрический	5.00	-
6	-	-	516437.97	2296020.37	Картометрический	5.00	-
7	-	-	516407.16	2296052.97	Картометрический	5.00	-
8	-	-	516363.94	2296144.35	Картометрический	5.00	-
9	-	-	516328.56	2296151.31	Картометрический	5.00	-
10	-	-	516311.91	2296156.84	Картометрический	5.00	-
11	516243.99	2295906.60	-	-	Картометрический	5.00	-
12	516320.50	2295888.20	-	-	Картометрический	5.00	-
13	516287.57	2295764.24	-	-	Картометрический	5.00	-
14	515901.17	2295856.24	-	-	Картометрический	5.00	-
15	515923.45	2295928.87	-	-	Картометрический	5.00	-
16	515777.99	2295968.12	-	-	Картометрический	5.00	-
17	515713.47	2295712.49	-	-	Картометрический	5.00	-
18	515662.25	2295519.44	-	-	Картометрический	5.00	-
19	516031.66	2295413.54	-	-	Картометрический	5.00	-
1	516305.82	2295329.12	-	-	Картометрический	5.00	-
20	516331.56	2296475.30	-	-	Картометрический	5.00	-
21	516344.12	2296694.40	-	-	Картометрический	5.00	-
22	-	-	516251.97	2296714.32	Картометрический	5.00	-
23	-	-	516242.60	2296698.39	Картометрический	5.00	-
24	-	-	516204.19	2296699.90	Картометрический	5.00	-
25	-	-	516198.04	2296480.92	Картометрический	5.00	-
26	-	-	516310.14	2296476.20	Картометрический	5.00	-
20	516331.56	2296475.30	-	-	Картометрический	5.00	-
27	-	-	516239.49	2296966.74	Картометрический	5.00	-
28	-	-	516255.47	2297001.38	Картометрический	5.00	-
29	516262.97	2297027.84	-	-	Картометрический	5.00	-
30	516237.36	2297053.19	-	-	Картометрический	5.00	-

1	2	3	4	5	6	7	8
31	516240.79	2297081.14	-	-	Картометрический	5.00	-
32	-	-	516296.16	2297086.77	Картометрический	5.00	-
33	-	-	516272.71	2297093.76	Картометрический	5.00	-
34	-	-	516273.30	2297108.61	Картометрический	5.00	-
35	-	-	516248.89	2297109.81	Картометрический	5.00	-
36	-	-	516248.61	2297100.94	Картометрический	5.00	-
37	-	-	516238.67	2297103.90	Картометрический	5.00	-
38	-	-	516234.95	2297154.38	Картометрический	5.00	-
39	-	-	516195.14	2297172.72	Картометрический	5.00	-
40	-	-	516168.17	2297163.01	Картометрический	5.00	-
41	-	-	516144.20	2297129.49	Картометрический	5.00	-
42	-	-	516127.26	2297129.21	Картометрический	5.00	-
43	516143.94	2297038.94	-	-	Картометрический	5.00	-
44	-	-	516142.98	2296997.67	Картометрический	5.00	-
45	-	-	516143.07	2296997.76	Картометрический	5.00	-
46	-	-	516142.51	2296971.12	Картометрический	5.00	-
27	-	-	516239.49	2296966.74	Картометрический	5.00	-
47	515838.28	2296207.65	-	-	Картометрический	5.00	-
48	515852.75	2296264.91	-	-	Картометрический	5.00	-
49	-	-	515857.13	2296282.80	Картометрический	5.00	-
50	-	-	515828.21	2296291.54	Картометрический	5.00	-
51	-	-	515815.99	2296304.98	Картометрический	5.00	-
52	-	-	515814.29	2296333.43	Картометрический	5.00	-
53	-	-	515819.70	2296358.72	Картометрический	5.00	-
54	-	-	515852.91	2296442.10	Картометрический	5.00	-
55	-	-	515875.64	2296461.34	Картометрический	5.00	-
56	515861.47	2296470.22	-	-	Картометрический	5.00	-
57	515801.62	2296506.24	-	-	Картометрический	5.00	-
58	515775.42	2296302.51	-	-	Картометрический	5.00	-
59	515754.98	2296224.29	-	-	Картометрический	5.00	-
47	515838.28	2296207.65	-	-	Картометрический	5.00	-
60	515560.74	2296323.32	-	-	Картометрический	5.00	-
61	515592.37	2296541.37	-	-	Картометрический	5.00	-
62	515599.24	2296577.30	-	-	Картометрический	5.00	-
63	515637.52	2296612.21	-	-	Картометрический	5.00	-
64	515652.79	2296722.77	-	-	Картометрический	5.00	-
65	515647.34	2296723.05	-	-	Аналитический	0.10	-
66	515645.82	2296739.24	-	-	Аналитический	0.10	-
67	515637.80	2296740.60	-	-	Аналитический	0.10	-
68	515480.99	2296769.23	-	-	Аналитический	0.10	-
69	515462.98	2296770.76	-	-	Аналитический	0.10	-
70	515460.30	2296758.79	-	-	Аналитический	0.10	-
71	515452.76	2296758.86	-	-	Аналитический	0.10	-
72	515451.56	2296772.49	-	-	Аналитический	0.10	-
73	515431.28	2296776.10	-	-	Аналитический	0.10	-
74	515350.67	2296787.58	-	-	Аналитический	0.10	-



« ГРАФИЧЕСКОЕ ОПИСАНИЕ  
местоположения границ

Зона сельскохозяйственного производства посёлка совхоза «Павловка» - СХ2/2

(наименование объекта, местоположение границ которого описано  
(далее - объект)

Раздел 1

Сведения об объекте		
№ п/п	Характеристики объекта	Описание характеристик
1	2	3
1	Местоположение объекта	Воронежская область, Грибановский муниципальный район, Посевкинское сельское поселение, посёлок совхоза «Павловка»
2	Площадь объекта ± величина погрешности определения площади ( $P \pm \Delta P$ )	-
3	Иные характеристики объекта	-

## Раздел 2

Сведения о местоположении границ объекта					
1. Система координат: МСК - 36, зона 2					
2. Сведения о характерных точках границ объекта					
Обозначение характерных точек границ	Координаты, м		Метод определения координат характерной точки	Средняя квадратическая погрешность положения характерной точки (M <sub>t</sub> ), м	Описание обозначения точки на местности (при наличии)
	X	Y			
1	2	3	4	5	6
-	-	-	-	-	-
3. Сведения о характерных точках части (частей) границы объекта					
Обозначение характерных точек части границы	Координаты, м		Метод определения координат характерной точки	Средняя квадратическая погрешность положения характерной точки (M <sub>t</sub> ), м	Описание обозначения точки на местности (при наличии)
	X	Y			
1	2	3	4	5	6
Часть №					
-	-	-	-	-	-

## Сведения о местоположении измененных (уточненных) границ объекта

1. Система координат: МСК - 36, зона 2

2. Сведения о характерных точках границ объекта

Обозначение характерных точек границ	Существующие координаты, м		Измененные (уточненные) координаты, м		Метод определения координат характерной точки	Средняя квадратическая погрешность положения характерной точки (М), м	Описание обозначения точки на местности (при наличии)
	X	Y	X	Y			
1	2	3	4	5	6	7	8
1	516287.57	2295764.24	-	-	Картометрический	5.00	-
2	516320.50	2295888.20	-	-	Картометрический	5.00	-
3	516243.99	2295906.60	-	-	Картометрический	5.00	-
4	-	-	516311.91	2296156.84	Картометрический	5.00	-
5	-	-	516309.55	2296157.63	Картометрический	5.00	-
6	-	-	516180.06	2296200.66	Картометрический	5.00	-
7	-	-	516104.51	2296216.34	Картометрический	5.00	-
8	-	-	516032.07	2296236.67	Картометрический	5.00	-
9	-	-	515957.98	2296252.35	Картометрический	5.00	-
10	-	-	515857.13	2296282.80	Картометрический	5.00	-
11	515852.75	2296264.91	-	-	Картометрический	5.00	-
12	515838.28	2296207.65	-	-	Картометрический	5.00	-
13	515777.99	2295968.12	-	-	Картометрический	5.00	-
14	515923.45	2295928.87	-	-	Картометрический	5.00	-
15	515901.17	2295856.24	-	-	Картометрический	5.00	-
1	516287.57	2295764.24	-	-	Картометрический	5.00	-
16	516037.08	2296073.19	-	-	Картометрический	5.00	-
17	516056.66	2296137.88	-	-	Картометрический	5.00	-
18	515966.78	2296168.68	-	-	Картометрический	5.00	-
19	515943.34	2296091.01	-	-	Картометрический	5.00	-
16	516037.08	2296073.19	-	-	Картометрический	5.00	-
20	516410.03	2296505.55	-	-	Картометрический	5.00	-
21	-	-	516419.15	2296678.69	Картометрический	5.00	-
22	-	-	516406.91	2296702.85	Картометрический	5.00	-
23	-	-	516409.52	2296719.45	Картометрический	5.00	-
24	516354.70	2296695.80	-	-	Картометрический	5.00	-
25	516344.12	2296694.40	-	-	Картометрический	5.00	-
26	516331.56	2296475.30	-	-	Картометрический	5.00	-
20	516410.03	2296505.55	-	-	Картометрический	5.00	-
27	515754.98	2296224.29	-	-	Картометрический	5.00	-
28	515775.42	2296302.51	-	-	Картометрический	5.00	-



«ГРАФИЧЕСКОЕ ОПИСАНИЕ

местоположения границ

Зона улиц, дорог, инженерной и транспортной инфраструктуры за границами  
населенных пунктов - ИТ1

(наименование объекта, местоположение границ которого описано  
далее - объект)

Раздел 1

Сведения об объекте		
№ п/п	Характеристики объекта	Описание характеристик
1	2	3
1	Местоположение объекта	Воронежская область, Грибановский муниципальный район, Посевкинское сельское поселение
2	Площадь объекта ± величина погрешности определения площади (Р ± Дельта Р)	-
3	Иные характеристики объекта	-



Сведения о местоположении границ объекта					
1. Система координат: МСК - 36, зона 2					
2. Сведения о характерных точках границ объекта					
Обозначение характерных точек границ	Координаты, м		Метод определения координат характерной точки	Средняя квадратическая погрешность положения характерной точки (Mt), м	Описание обозначения точки на местности (при наличии)
	X	Y			
1	2	3	4	5	6
-	-	-	-	-	-
3. Сведения о характерных точках части (частей) границы объекта					
Обозначение характерных точек части границы	Координаты, м		Метод определения координат характерной точки	Средняя квадратическая погрешность положения характерной точки (Mt), м	Описание обозначения точки на местности (при наличии)
	X	Y			
1	2	3	4	5	6
Часть №					
-	-	-	-	-	-

## Сведения о местоположении измененных (уточненных) границ объекта

1. Система координат: МСК - 36, зона 2

2. Сведения о характерных точках границ объекта

Обозначение характерных точек границ	Существующие координаты, м		Измененные (уточненные) координаты, м		Метод определения координат характерной точки	Средняя квадратическая погрешность положения характерной точки (M), м	Описание обозначения точки на местности (при наличии)
	X	Y	X	Y			
1	2	3	4	5	6	7	8
1	515301.12	2296822.23	-	-	Аналитический	0.10	-
2	515284.22	2297031.44	-	-	Аналитический	0.10	-
3	515278.04	2297084.30	-	-	Аналитический	0.10	-
4	515284.97	2297084.98	-	-	Аналитический	0.10	-
5	515269.50	2297272.23	-	-	Аналитический	0.50	-
6	515261.33	2297382.82	-	-	Аналитический	0.50	-
7	515255.56	2297436.01	-	-	Аналитический	0.50	-
8	515225.08	2297785.99	-	-	Аналитический	0.50	-
9	515213.96	2297925.36	-	-	Аналитический	0.50	-
10	515202.57	2298057.27	-	-	Аналитический	0.50	-
11	515190.28	2298191.99	-	-	Аналитический	0.50	-
12	515190.24	2298253.20	-	-	Аналитический	0.50	-
13	515199.40	2298344.99	-	-	Аналитический	0.50	-
14	515210.79	2298435.20	-	-	Аналитический	0.50	-
15	515216.32	2298499.99	-	-	Аналитический	0.50	-
16	515215.85	2298513.98	-	-	Аналитический	0.50	-
17	515196.86	2298513.33	-	-	Аналитический	0.50	-
18	515197.30	2298500.47	-	-	Аналитический	0.50	-
19	515191.88	2298437.20	-	-	Аналитический	0.50	-
20	515180.52	2298347.13	-	-	Аналитический	0.50	-
21	515171.24	2298254.14	-	-	Аналитический	0.50	-
22	515171.28	2298191.12	-	-	Аналитический	0.50	-
23	515183.64	2298055.59	-	-	Аналитический	0.50	-
24	515195.03	2297923.78	-	-	Аналитический	0.50	-
25	515206.14	2297784.41	-	-	Аналитический	0.50	-
26	515236.65	2297434.16	-	-	Аналитический	0.50	-
27	515242.40	2297381.10	-	-	Аналитический	0.50	-
28	515250.56	2297270.72	-	-	Аналитический	0.50	-
29	515265.15	2297099.49	-	-	Аналитический	0.50	-
30	515282.23	2296899.85	-	-	Аналитический	0.50	-
31	515287.33	2296853.70	-	-	Аналитический	0.50	-
32	515288.62	2296842.17	-	-	Аналитический	0.50	-
33	515288.17	2296832.87	-	-	Аналитический	0.50	-
34	515281.36	2296825.31	-	-	Аналитический	0.50	-

1	2	3	4	5	6	7	8
35	515279.61	2296816.61	-	-	Аналитический	0.10	-
36	515287.69	2296815.30	-	-	Аналитический	0.10	-
1	515301.12	2296822.23	-	-	Аналитический	0.10	-
37	515213.55	2298542.08	-	-	Аналитический	0.50	-
38	515216.92	2298546.71	-	-	Аналитический	0.50	-
39	515212.12	2298560.14	-	-	Аналитический	0.50	-
40	515205.21	2298581.57	-	-	Аналитический	0.50	-
41	515179.49	2298645.27	-	-	Аналитический	0.50	-
42	515152.53	2298709.27	-	-	Аналитический	0.50	-
43	515139.54	2298743.60	-	-	Аналитический	0.50	-
44	515133.64	2298763.82	-	-	Аналитический	0.50	-
45	515127.24	2298787.67	-	-	Аналитический	0.50	-
46	515122.26	2298823.82	-	-	Аналитический	0.50	-
47	515119.37	2298842.24	-	-	Аналитический	0.50	-
48	515111.57	2298928.80	-	-	Аналитический	0.50	-
49	515099.32	2299046.81	-	-	Аналитический	0.50	-
50	515087.59	2299160.31	-	-	Аналитический	0.50	-
51	515076.14	2299285.12	-	-	Аналитический	0.50	-
52	515071.99	2299330.60	-	-	Аналитический	0.50	-
53	515069.40	2299355.81	-	-	Аналитический	0.50	-
54	515057.36	2299472.72	-	-	Аналитический	0.50	-
55	515041.65	2299621.28	-	-	Аналитический	0.50	-
56	515022.27	2299809.14	-	-	Аналитический	0.50	-
57	515010.10	2299926.90	-	-	Аналитический	0.50	-
58	514994.64	2300077.76	-	-	Аналитический	0.50	-
59	514985.21	2300184.16	-	-	Аналитический	0.50	-
60	514983.48	2300233.28	-	-	Аналитический	0.50	-
61	514986.08	2300287.74	-	-	Аналитический	0.50	-
62	515000.59	2300443.86	-	-	Аналитический	0.50	-
63	515004.31	2300486.44	-	-	Аналитический	0.50	-
64	515022.30	2300683.62	-	-	Аналитический	0.50	-
65	515068.06	2301182.70	-	-	Аналитический	0.50	-
66	515099.85	2301525.76	-	-	Аналитический	0.50	-
67	515118.06	2301728.57	-	-	Аналитический	0.50	-
68	515124.05	2301801.92	-	-	Аналитический	0.50	-
69	515133.64	2301808.87	-	-	Аналитический	0.10	-
70	515149.28	2301810.02	-	-	Аналитический	0.10	-
71	515190.03	2301801.67	-	-	Аналитический	0.10	-
72	515211.56	2301797.47	-	-	Аналитический	0.10	-
73	515286.60	2301781.20	-	-	Аналитический	0.10	-
74	515383.84	2301761.86	-	-	Аналитический	0.10	-
75	515477.78	2301747.41	-	-	Аналитический	0.10	-
76	515530.62	2301735.95	-	-	Аналитический	0.10	-
77	515575.90	2301728.23	-	-	Аналитический	0.10	-
78	515620.86	2301720.42	-	-	Аналитический	0.10	-
79	515679.86	2301710.24	-	-	Аналитический	0.10	-
80	515778.29	2301691.65	-	-	Аналитический	0.10	-

1	2	3	4	5	6	7	8
81	515876.83	2301675.11	-	-	Аналитический	0.10	-
82	515984.10	2301654.08	-	-	Аналитический	0.10	-
83	516082.17	2301635.01	-	-	Аналитический	0.10	-
84	516180.71	2301618.01	-	-	Аналитический	0.10	-
85	516213.84	2301612.29	-	-	Аналитический	0.10	-
86	516279.15	2301599.78	-	-	Аналитический	0.10	-
87	516378.00	2301582.16	-	-	Аналитический	0.10	-
88	516463.65	2301566.88	-	-	Аналитический	0.10	-
89	516560.53	2301548.83	-	-	Аналитический	0.10	-
90	516657.45	2301531.45	-	-	Аналитический	0.10	-
91	516755.82	2301514.31	-	-	Аналитический	0.10	-
92	516860.74	2301496.15	-	-	Аналитический	0.10	-
93	516958.78	2301478.96	-	-	Аналитический	0.10	-
94	517058.82	2301459.01	-	-	Аналитический	0.10	-
95	517156.95	2301440.99	-	-	Аналитический	0.10	-
96	517197.46	2301433.35	-	-	Аналитический	2.50	-
97	517207.82	2301425.83	-	-	Аналитический	2.50	-
98	517212.24	2301416.48	-	-	Аналитический	2.50	-
99	517219.37	2301415.24	-	-	Аналитический	2.50	-
100	517224.48	2301424.51	-	-	Аналитический	2.50	-
101	517235.04	2301426.33	-	-	Аналитический	2.50	-
102	517237.83	2301425.88	-	-	Аналитический	2.50	-
103	517336.53	2301409.83	-	-	Аналитический	2.50	-
104	517354.01	2301406.99	-	-	Аналитический	2.50	-
105	517435.04	2301392.62	-	-	Аналитический	2.50	-
106	517455.54	2301388.98	-	-	Аналитический	2.50	-
107	517533.70	2301376.31	-	-	Аналитический	2.50	-
108	517603.69	2301364.97	-	-	Аналитический	2.50	-
109	517632.40	2301360.27	-	-	Аналитический	2.50	-
110	517731.09	2301344.11	-	-	Аналитический	2.50	-
111	517829.77	2301327.95	-	-	Аналитический	2.50	-
112	517928.46	2301311.79	-	-	Аналитический	0.10	-
113	518019.03	2301296.96	-	-	Аналитический	0.10	-
114	518027.15	2301295.66	-	-	Аналитический	0.10	-
115	518125.88	2301279.78	-	-	Аналитический	0.10	-
116	518224.61	2301263.91	-	-	Аналитический	0.10	-
117	518323.34	2301248.03	-	-	Аналитический	0.10	-
118	518422.08	2301232.16	-	-	Аналитический	0.10	-
119	518453.53	2301227.10	-	-	Аналитический	0.10	-
120	518520.56	2301214.84	-	-	Аналитический	0.10	-
121	518618.93	2301196.84	-	-	Аналитический	0.10	-
122	518627.78	2301195.22	-	-	Аналитический	0.10	-
123	518636.79	2301188.01	-	-	Аналитический	0.10	-
124	518641.54	2301176.58	-	-	Аналитический	0.10	-
125	518647.16	2301174.50	-	-	Аналитический	0.10	-
126	518658.81	2301183.14	-	-	Аналитический	0.10	-
127	518703.60	2301173.40	-	-	Аналитический	0.10	-
128	518801.32	2301152.16	-	-	Аналитический	0.10	-

1	2	3	4	5	6	7	8
129	518824.38	2301147.15	-	-	Аналитический	0.10	-
130	518836.87	2301155.60	-	-	Аналитический	0.10	-
131	518837.21	2301155.83	-	-	Аналитический	0.10	-
132	518849.22	2301163.97	-	-	Аналитический	2.50	-
133	518757.48	2301183.67	-	-	Аналитический	2.50	-
134	518678.47	2301200.63	-	-	Аналитический	2.50	-
135	518669.12	2301211.35	-	-	Аналитический	2.50	-
136	518667.11	2301215.88	-	-	Аналитический	2.50	-
137	518662.55	2301226.13	-	-	Аналитический	2.50	-
138	518657.01	2301227.15	-	-	Аналитический	2.50	-
139	518649.89	2301222.41	-	-	Аналитический	2.50	-
140	518640.95	2301215.49	-	-	Аналитический	2.50	-
141	518579.30	2301226.96	-	-	Аналитический	2.50	-
142	518480.99	2301245.25	-	-	Аналитический	2.50	-
143	518458.50	2301249.44	-	-	Аналитический	2.50	-
144	518382.35	2301261.64	-	-	Аналитический	2.50	-
145	518283.61	2301277.45	-	-	Аналитический	2.50	-
146	518184.87	2301293.27	-	-	Аналитический	2.50	-
147	518086.12	2301309.08	-	-	Аналитический	2.50	-
148	518027.45	2301318.48	-	-	Аналитический	2.50	-
149	517987.36	2301324.78	-	-	Аналитический	2.50	-
150	517888.58	2301340.29	-	-	Аналитический	2.50	-
151	517789.79	2301355.80	-	-	Аналитический	2.50	-
152	517691.00	2301371.32	-	-	Аналитический	2.50	-
153	517605.40	2301384.95	-	-	Аналитический	0.10	-
154	517592.23	2301386.95	-	-	Аналитический	2.50	-
155	517493.58	2301403.36	-	-	Аналитический	2.50	-
156	517457.62	2301409.34	-	-	Аналитический	2.50	-
157	517395.01	2301420.22	-	-	Аналитический	0.10	-
158	517355.70	2301427.05	-	-	Аналитический	2.50	-
159	517296.58	2301437.85	-	-	Аналитический	2.50	-
160	517234.05	2301449.28	-	-	Аналитический	2.50	-
161	517228.70	2301454.82	-	-	Аналитический	2.50	-
162	517222.37	2301465.46	-	-	Аналитический	2.50	-
163	517215.99	2301466.57	-	-	Аналитический	2.50	-
164	517209.03	2301461.08	-	-	Аналитический	2.50	-
165	517208.01	2301460.28	-	-	Аналитический	2.50	-
166	517199.92	2301454.71	-	-	Аналитический	2.50	-
167	517105.25	2301472.22	-	-	Аналитический	0.10	-
168	517007.01	2301489.69	-	-	Аналитический	0.10	-
169	516910.02	2301507.32	-	-	Аналитический	0.10	-
170	516810.53	2301525.83	-	-	Аналитический	0.10	-
171	516712.92	2301543.73	-	-	Аналитический	0.10	-
172	516530.77	2301578.39	-	-	Аналитический	0.10	-
173	516433.04	2301596.10	-	-	Аналитический	0.10	-
174	516334.75	2301613.49	-	-	Аналитический	0.10	-
175	516236.68	2301631.20	-	-	Аналитический	0.10	-
176	516219.15	2301634.46	-	-	Аналитический	0.10	-

1	2	3	4	5	6	7	8
177	516137.04	2301647.36	-	-	Аналитический	0.10	-
178	516039.78	2301664.68	-	-	Аналитический	0.10	-
179	515930.77	2301685.64	-	-	Аналитический	0.10	-
180	515833.33	2301703.65	-	-	Аналитический	0.10	-
181	515733.55	2301721.54	-	-	Аналитический	0.10	-
182	515650.21	2301736.95	-	-	Аналитический	0.10	-
183	515642.12	2301744.31	-	-	Аналитический	0.10	-
184	515640.68	2301746.66	-	-	Аналитический	0.10	-
185	515635.81	2301754.26	-	-	Аналитический	0.10	-
186	515629.81	2301755.34	-	-	Аналитический	0.10	-
187	515620.40	2301749.37	-	-	Аналитический	0.10	-
188	515607.90	2301745.03	-	-	Аналитический	0.10	-
189	515543.32	2301756.99	-	-	Аналитический	0.10	-
190	515534.25	2301758.69	-	-	Аналитический	0.10	-
191	515446.45	2301775.29	-	-	Аналитический	0.10	-
192	515357.27	2301791.25	-	-	Аналитический	0.10	-
193	515254.66	2301810.49	-	-	Аналитический	0.10	-
194	515214.15	2301818.95	-	-	Аналитический	0.10	-
195	515157.72	2301830.92	-	-	Аналитический	0.10	-
196	515154.31	2301831.78	-	-	Аналитический	0.10	-
197	515116.39	2301841.08	-	-	Аналитический	0.10	-
198	515080.05	2301850.68	-	-	Аналитический	0.10	-
199	515059.05	2301855.51	-	-	Аналитический	0.10	-
200	515000.78	2301871.52	-	-	Аналитический	0.10	-
201	514965.42	2301881.20	-	-	Аналитический	0.10	-
202	514868.97	2301907.61	-	-	Аналитический	0.10	-
203	514772.55	2301933.21	-	-	Аналитический	0.10	-
204	514684.69	2301957.29	-	-	Аналитический	0.10	-
205	514674.09	2301960.01	-	-	Аналитический	0.10	-
206	514625.31	2301972.77	-	-	Аналитический	0.10	-
207	514580.27	2301983.91	-	-	Аналитический	0.10	-
208	514570.90	2301985.87	-	-	Аналитический	0.10	-
209	-	-	514530.77	2301993.94	Аналитический	0.10	-
210	-	-	514516.46	2302011.94	Аналитический	0.10	-
211	-	-	514512.00	2302012.72	Аналитический	0.10	-
212	-	-	514492.25	2301999.28	Аналитический	0.10	-
213	-	-	514489.23	2301999.71	Аналитический	0.10	-
214	-	-	514390.32	2302014.15	Аналитический	0.10	-
215	-	-	514377.27	2302015.97	Аналитический	0.10	-
216	-	-	514316.56	2302023.49	Аналитический	0.10	-
217	-	-	514300.68	2302041.43	Аналитический	0.10	-
218	-	-	514300.55	2302041.65	Аналитический	0.10	-
219	-	-	514296.06	2302042.28	Картометрический	5.00	-
220	-	-	514276.47	2302028.86	Картометрический	5.00	-
221	-	-	514248.31	2302033.02	Картометрический	5.00	-
222	-	-	514205.77	2302038.07	Картометрический	5.00	-
223	-	-	514117.90	2302047.45	Картометрический	5.00	-
224	-	-	514104.98	2302050.98	Картометрический	5.00	-

1	2	3	4	5	6	7	8
225	-	-	514094.99	2302053.70	Картометрический	5.00	-
226	-	-	514087.13	2302065.15	Картометрический	5.00	-
227	-	-	514081.67	2302065.50	Картометрический	5.00	-
228	-	-	514062.87	2302051.19	Картометрический	5.00	-
229	-	-	514016.96	2302053.43	Картометрический	5.00	-
230	-	-	513939.75	2302056.83	Картометрический	5.00	-
231	-	-	513917.68	2302057.99	Картометрический	5.00	-
232	-	-	513850.47	2302061.12	Картометрический	5.00	-
233	-	-	513831.03	2302077.46	Картометрический	5.00	-
234	-	-	513825.63	2302077.80	Картометрический	5.00	-
235	-	-	513808.15	2302062.94	Картометрический	5.00	-
236	-	-	513731.21	2302066.00	Картометрический	5.00	-
237	-	-	513633.39	2302071.93	Картометрический	5.00	-
238	-	-	513533.45	2302077.40	Картометрический	5.00	-
239	-	-	513501.60	2302078.75	Картометрический	5.00	-
240	-	-	513431.54	2302082.51	Картометрический	5.00	-
241	-	-	513422.63	2302083.11	Картометрический	5.00	-
242	-	-	513331.70	2302087.82	Картометрический	5.00	-
243	-	-	513231.18	2302093.04	Картометрический	5.00	-
244	-	-	513131.44	2302097.30	Картометрический	5.00	-
245	-	-	513031.86	2302103.51	Картометрический	5.00	-
246	-	-	512931.97	2302108.69	Картометрический	5.00	-
247	-	-	512832.25	2302113.15	Картометрический	5.00	-
248	-	-	512732.25	2302119.04	Картометрический	5.00	-
249	-	-	512632.37	2302123.82	Картометрический	5.00	-
250	-	-	512532.65	2302129.08	Картометрический	5.00	-
251	-	-	512432.77	2302133.82	Картометрический	5.00	-
252	-	-	512335.03	2302137.19	Картометрический	5.00	-
253	-	-	512332.95	2302137.31	Картометрический	5.00	-
254	-	-	512303.23	2302138.89	Картометрический	5.00	-
255	-	-	512284.65	2302155.16	Картометрический	5.00	-
256	-	-	512281.57	2302155.60	Картометрический	5.00	-
257	-	-	512280.65	2302130.62	Картометрический	5.00	-
258	-	-	512238.31	2302133.11	Картометрический	5.00	-
259	-	-	512237.73	2302124.43	Картометрический	5.00	-
260	-	-	512248.73	2302123.76	Аналитический	0.10	-
261	-	-	512331.92	2302119.21	Аналитический	0.10	-
262	-	-	512347.59	2302118.42	Аналитический	0.10	-
263	-	-	512369.84	2302117.35	Аналитический	0.10	-
264	-	-	512448.05	2302114.14	Картометрический	5.00	-
265	-	-	512547.43	2302110.01	Картометрический	5.00	-
266	-	-	512647.82	2302105.26	Картометрический	5.00	-
267	-	-	512747.61	2302099.94	Картометрический	5.00	-
268	-	-	512847.60	2302094.60	Картометрический	5.00	-
269	-	-	512947.60	2302090.43	Картометрический	5.00	-
270	-	-	513047.47	2302085.31	Картометрический	5.00	-
271	-	-	513104.96	2302081.22	Картометрический	5.00	-
272	-	-	513147.31	2302079.73	Картометрический	5.00	-

1	2	3	4	5	6	7	8
273	-	-	513247.50	2302074.98	Картометрический	5.00	-
274	-	-	513302.74	2302071.83	Картометрический	5.00	-
275	-	-	513347.10	2302069.44	Картометрический	5.00	-
276	-	-	513422.00	2302065.88	Картометрический	5.00	-
277	-	-	513447.29	2302063.90	Картометрический	5.00	-
278	-	-	513480.10	2302062.12	Картометрический	5.00	-
279	-	-	513498.09	2302061.32	Картометрический	5.00	-
280	-	-	513549.08	2302058.36	Картометрический	5.00	-
281	-	-	513649.49	2302053.00	Картометрический	5.00	-
282	-	-	513746.41	2302047.60	Картометрический	5.00	-
283	-	-	513825.25	2302043.45	Картометрический	5.00	-
284	-	-	513847.18	2302042.46	Картометрический	5.00	-
285	-	-	513922.16	2302039.33	Картометрический	5.00	-
286	-	-	513940.76	2302032.41	Картометрический	5.00	-
287	-	-	513944.89	2302033.12	Картометрический	5.00	-
288	-	-	513967.69	2302037.04	Картометрический	5.00	-
289	-	-	514044.09	2302033.89	Картометрический	5.00	-
290	-	-	514068.30	2302032.76	Картометрический	5.00	-
291	-	-	514084.25	2302015.37	Картометрический	5.00	-
292	-	-	514090.79	2302015.20	Картометрический	5.00	-
293	-	-	514104.91	2302030.59	Картометрический	5.00	-
294	-	-	514116.57	2302029.48	Картометрический	5.00	-
295	-	-	514126.34	2302028.45	Картометрический	5.00	-
296	-	-	514209.70	2302019.35	Картометрический	5.00	-
297	-	-	514227.33	2302017.64	Картометрический	5.00	-
298	-	-	514247.20	2302015.31	Картометрический	5.00	-
299	-	-	514294.55	2302008.31	Картометрический	5.00	-
300	-	-	514315.92	2302005.69	Картометрический	5.00	-
301	-	-	514326.41	2302004.18	Картометрический	5.00	-
302	-	-	514376.11	2301996.78	Картометрический	5.00	-
303	-	-	514424.37	2301991.03	Картометрический	5.00	-
304	-	-	514511.59	2301977.85	Картометрический	5.00	-
305	-	-	514523.10	2301975.46	Картометрический	5.00	-
306	514571.74	2301965.65	-	-	Аналитический	0.10	-
307	514576.76	2301964.60	-	-	Аналитический	0.10	-
308	514623.23	2301952.84	-	-	Аналитический	0.10	-
309	514682.10	2301937.15	-	-	Аналитический	0.10	-
310	514719.39	2301926.96	-	-	Аналитический	0.10	-
311	514817.78	2301900.84	-	-	Аналитический	0.10	-
312	514914.24	2301874.47	-	-	Аналитический	0.10	-
313	514949.06	2301864.95	-	-	Аналитический	0.10	-
314	514959.51	2301860.24	-	-	Аналитический	0.10	-
315	515009.95	2301845.88	-	-	Аналитический	0.10	-
316	515073.07	2301827.04	-	-	Аналитический	0.10	-
317	515096.53	2301815.22	-	-	Аналитический	0.10	-
318	515099.32	2301809.53	-	-	Аналитический	0.10	-
319	515099.90	2301808.21	-	-	Аналитический	0.10	-
320	515103.09	2301807.38	-	-	Аналитический	0.50	-





Приложение № 9  
к приказу министерства  
архитектуры и градостроительства  
Воронежской области  
от 23.11.2023 № 45-01-04/1188

«ГРАФИЧЕСКОЕ ОПИСАНИЕ

местоположения границ

Зона ритуальных объектов за границами населенных пунктов - СНТ

(наименование объекта, местоположение границ которого описано  
(далее - объект)

Раздел 1

Сведения об объекте		
№ п/п	Характеристики объекта	Описание характеристик
1	2	3
1	Местоположение объекта	Воронежская область, Грибановский муниципальный район, Посевкинское сельское поселение
2	Площадь объекта ± величина погрешности определения площади ( $P \pm \text{Дельта } P$ )	-
3	Иные характеристики объекта	-

Сведения о местоположении границ объекта					
1. Система координат: МСК - 36, зона 2					
2. Сведения о характерных точках границ объекта					
Обозначение характерных точек границ	Координаты, м		Метод определения координат характерной точки	Средняя квадратическая погрешность положения характерной точки (Mt), м	Описание обозначения точки на местности (при наличии)
	X	Y			
1	2	3	4	5	6
-	-	-	-	-	-
3. Сведения о характерных точках части (частей) границы объекта					
Обозначение характерных точек части границы	Координаты, м		Метод определения координат характерной точки	Средняя квадратическая погрешность положения характерной точки (Mt), м	Описание обозначения точки на местности (при наличии)
	X	Y			
1	2	3	4	5	6
Часть №					
-	-	-	-	-	-

## Раздел 3

Сведения о местоположении измененных (уточненных) границ объекта							
1. Система координат: МСК - 36, зона 2							
2. Сведения о характерных точках границ объекта							
Обозначение характерных точек границ	Существующие координаты, м		Измененные (уточненные) координаты, м		Метод определения координат характерной точки	Средняя квадратическая погрешность положения характерной точки (М), м	Описание обозначения точки на местности (при наличии)
	X	Y	X	Y			
1	2	3	4	5	6	7	8
1	514589.93	2303464.52	-	-	Аналитический	2.50	-
2	514546.75	2303548.34	-	-	Аналитический	2.50	-
3	-	-	514247.63	2303556.48	Аналитический	2.50	-
4	-	-	514243.39	2303556.04	Аналитический	2.50	-
5	514461.97	2303543.50	-	-	Аналитический	0.10	-
6	514479.40	2303434.36	-	-	Аналитический	0.10	-
1	514589.93	2303464.52	-	-	Аналитический	2.50	-
3. Сведения о характерных точках части (частей) границы объекта							
Часть №							
-	-	-	-	-	-	-	-

».