



МИНИСТЕРСТВО
АРХИТЕКТУРЫ И ГРАДОСТРОИТЕЛЬСТВА
ВОРОНЕЖСКОЙ ОБЛАСТИ

Правовое управление правительства
Воронежской области

ЗАРЕГИСТРИРОВАНО

«20» 12 2023г.

Регистрационный номер № 2092

ПРИКАЗ

11.12.2023

№ 45-01-04/1252

г. Воронеж

**О внесении изменений в правила землепользования и застройки
Нижнекисляйского городского поселения Бутурлиновского
муниципального района Воронежской области**

В соответствии с Градостроительным кодексом Российской Федерации, Федеральным законом от 06.10.2003 № 131-ФЗ «Об общих принципах организации местного самоуправления в Российской Федерации», законами Воронежской области от 07.07.2006 № 61-ОЗ «О регулировании градостроительной деятельности в Воронежской области», от 20.12.2018 № 173-ОЗ «О перераспределении полномочий по утверждению правил землепользования и застройки между органами местного самоуправления поселений Воронежской области, городского округа город Нововоронеж, Борисоглебского городского округа и исполнительными органами государственной власти Воронежской области», постановлением Правительства Воронежской области от 31.12.2014 № 1240 «Об утверждении Положения о министерстве архитектуры и градостроительства Воронежской области», на основании приказов департамента архитектуры и градостроительства Воронежской области от 17.11.2022 № 45-01-04/1169 «О подготовке проектов о внесении изменений в правила землепользования и застройки поселений Бобровского, Богучарского, Бутурлиновского, Калачеевского, Лискинского, Нижнедевицкого, Новоусманского,

Новохопёрского, Острогожского, Рельёвского, Терновского муниципальных районов Воронежской области», от 25.09.2023 № 45-01-04/947 «О подготовке проектов о внесении изменений в правила землепользования и застройки поселений Бутурлиновского, Верхнемамонского, Калачеевского, Ольховатского, Панинского, Петропавловского, Подгоренского, Рамонского, Россошанского, Семилукского муниципальных районов Воронежской области», с учетом заключений о результатах публичных слушаний от 25.10.2023, 02.11.2023

п р и к а з ы в а ю:

1. Внести в приказ департамента архитектуры и градостроительства Воронежской области от 25.08.2021 № 45-01-04/948 «Об утверждении правил землепользования и застройки Нижнекисляйского городского поселения Бутурлиновского муниципального района Воронежской области» (в редакции приказа департамента архитектуры и градостроительства Воронежской области от 08.08.2022 № 45-01-04/832) следующие изменения:

1.1. В преамбуле приказа:

1.1.1. Слово «правительства» заменить словом «Правительства».

1.1.2. Слова «Положения о департаменте» заменить словами «Положения о министерстве».

1.2. В правилах землепользования и застройки Нижнекисляйского городского поселения Бутурлиновского муниципального района Воронежской области (далее – Правила):

1.2.1. В пункте 1 раздела 1 части I Правил и далее по тексту слово «департамента» в соответствующем падеже заменить словом «министерства» в соответствующем падеже.

1.2.2. В подпункте 1 пункта 7 раздела 2 части I Правил слова «пунктом 6.1 статьи 26.3 Федерального закона от 06.10.1999 № 184-ФЗ «Об общих принципах организации законодательных (представительных) и исполнительных органов государственной власти субъектов Российской Федерации» заменить словами «частью 3 статьи 6 Федерального закона от

21.12.2021 № 414-ФЗ «Об общих принципах организации публичной власти в субъектах Российской Федерации».

1.2.3. В пункте 17 части II Правил:

1.2.3.1. В подпункте 1 карту градостроительного зонирования территории Нижнекисляйского городского поселения Бутурлиновского муниципального района Воронежской области изложить в редакции согласно приложению № 1 к настоящему приказу.

1.2.3.2. В подпункте 2 карту градостроительного зонирования с отображением зон с особыми условиями использования территории Нижнекисляйского городского поселения Бутурлиновского муниципального района Воронежской области изложить в редакции согласно приложению № 2 к настоящему приказу.

1.2.3.3. В графе третьей строки 1 таблицы подпункта 2.1 и далее по тексту слова «правительства Воронежской области» заменить словами «Правительства Воронежской области».

1.2.4. В таблице подпункта 2 пункта 18 части II Правил:

1.2.4.1. Строку двадцать девятую изложить в следующей редакции:

«

| | |
|---|------|
| Зона природных территорий и защитного озеленения рабочего посёлка Нижний Кисляй | P2/1 |
|---|------|

».

1.2.4.2. Строку тридцатую исключить.

1.2.5. В наименовании подпункта 8 пункта 21 части III Правил слова «P2/2,» исключить.

1.2.6. В приложении № 2 к Правилам:

1.2.6.1. Описание местоположения границ зоны застройки индивидуальными жилыми домами посёлка Комсомольский - Ж1/2 изложить в редакции согласно приложению № 3 к настоящему приказу.

1.2.6.2. Описание местоположения границ зоны природных территорий и защитного озеленения посёлка Комсомольский – P2/2 признать утратившим силу.


1.2.7. В приложении № 3 к Правилам:

1.2.7.1. Описание местоположения границ зоны застройки индивидуальными жилыми домами посёлка Малый Кисляй - Ж1/3 изложить в редакции согласно приложению № 4 к настоящему приказу.

1.2.7.2. Описание местоположения границ зоны рекреационного назначения-объектов отдыха посёлка Малый Кисляй - Р1/3 изложить в редакции согласно приложению № 5 к настоящему приказу.

2. Контроль исполнения настоящего приказа возложить на заместителя министра архитектуры и градостроительства Воронежской области – начальника отдела территориального планирования министерства архитектуры и градостроительства Воронежской области Беляеву С.М.

Министр архитектуры
и градостроительства
Воронежской области



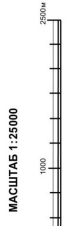
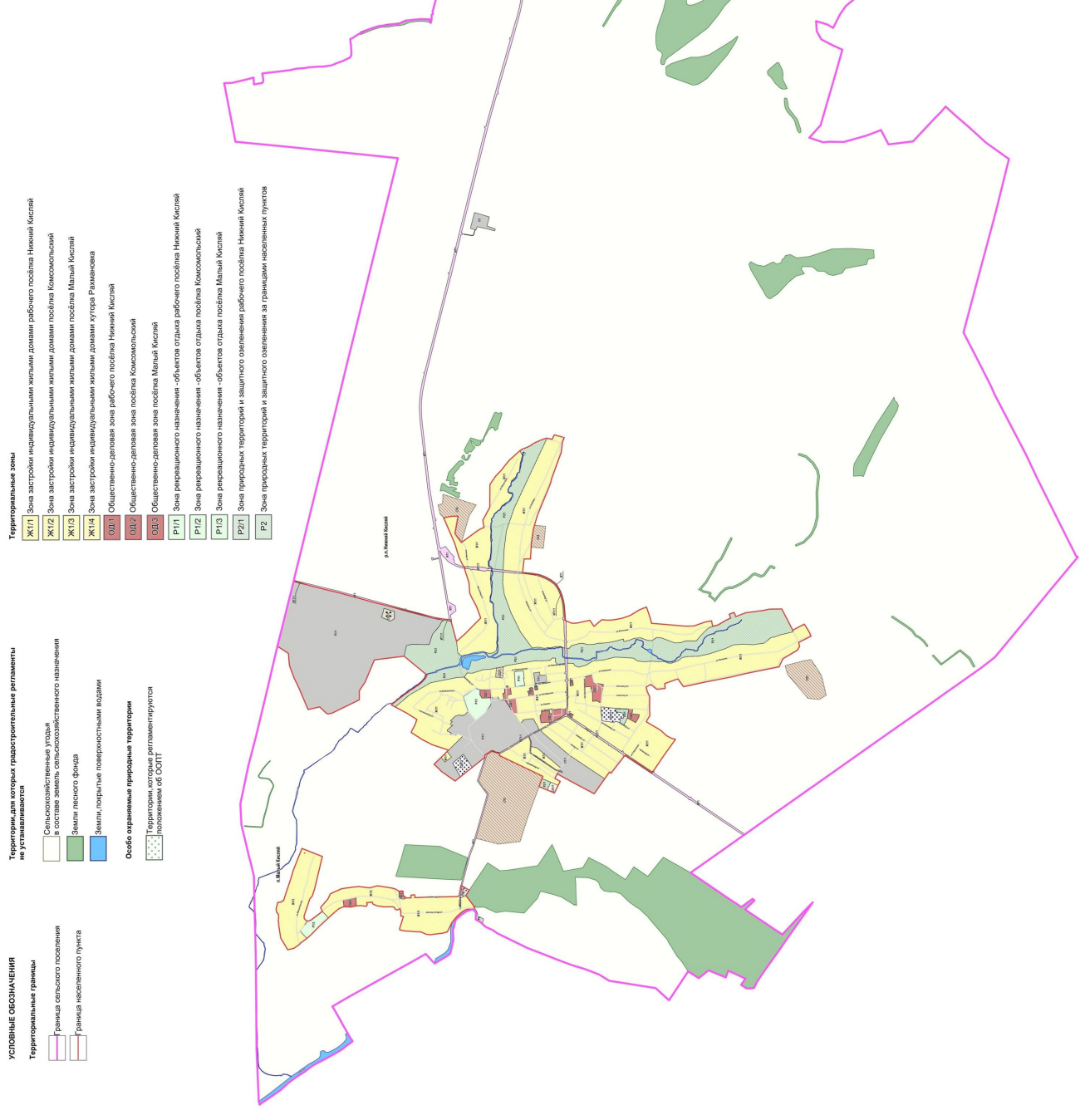
А.А. Еренков



ПРАВИЛА ЗЕМЛЕПОЛЬЗОВАНИЯ И ЗАСТРОЙКИ

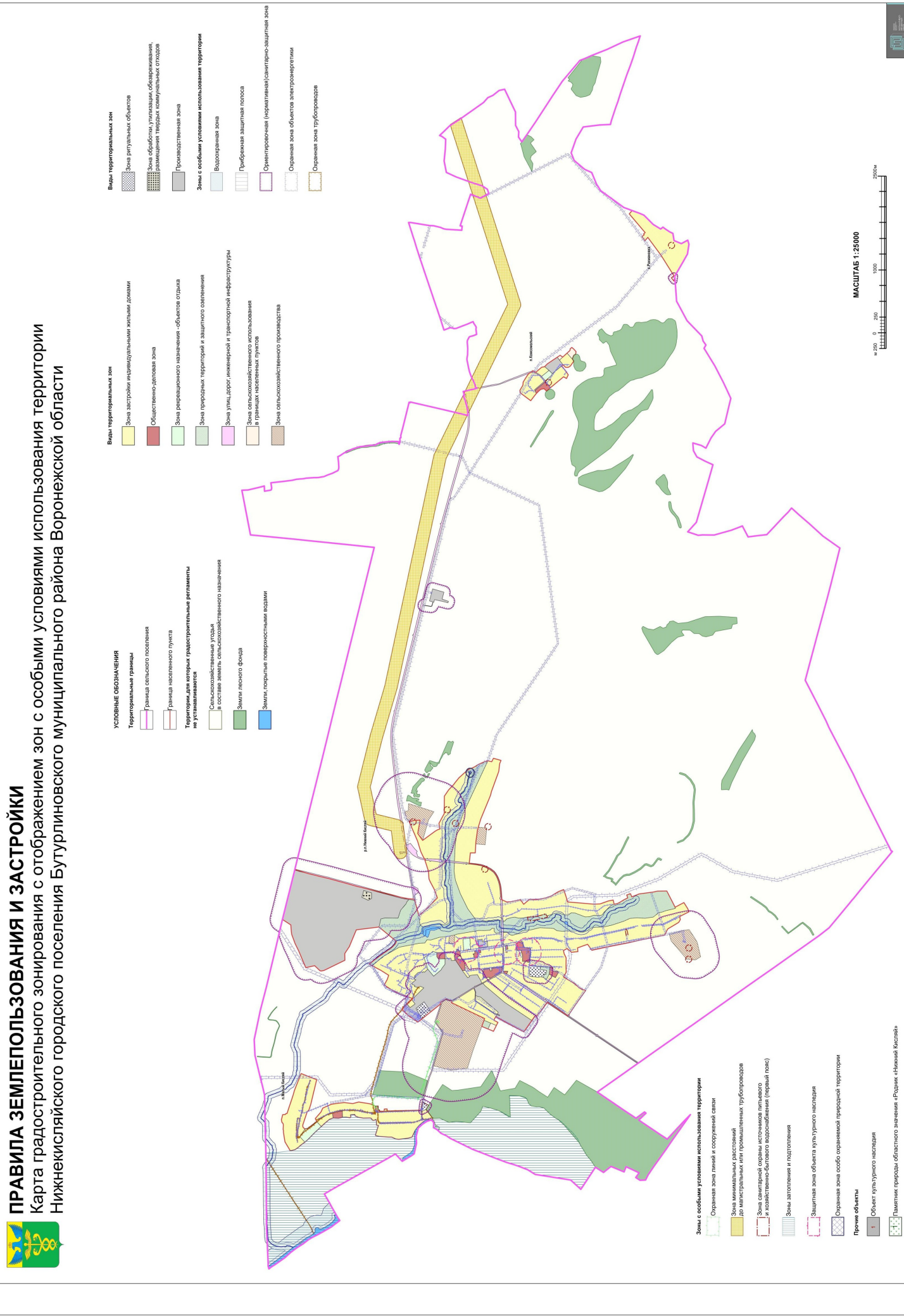
Карта градостроительного зонирования территории Нижнекисляйского городского поселения Бутурлиновского муниципального района Воронежской области

- УСЛОВНЫЕ ОБОЗНАЧЕНИЯ**
- Территориальные границы**
- Граница сельского поселения
 - Граница населенного пункта
- Территории, для которых градостроительные регламенты не устанавливаются**
- Сельскохозяйственная земля в составе земель сельскохозяйственного назначения
 - Земли лесного фонда
 - Земли, покрытые поверхностными водами
- Особо охраняемые природные территории**
- Территории, которые регламентированы Положением об ООПТ
- Территориальные зоны**
- Ж1/1 Зона застройки индивидуальных жилых домами рабочего посёлка Нижний Кисляй
 - Ж1/2 Зона застройки индивидуальными жилыми домами посёлка Комсомольский
 - Ж1/3 Зона застройки индивидуальными жилыми домами посёлка Малый Кисляй
 - Ж1/4 Зона застройки индивидуальными жилыми домами хутора Раманово
 - ОД1/1 Общественно-деловая зона рабочего посёлка Нижний Кисляй
 - ОД2/1 Общественно-деловая зона посёлка Комсомольский
 - ОД3/1 Общественно-деловая зона посёлка Малый Кисляй
 - Р1/1 Зона рекреационного назначения - объектов отдыха рабочего посёлка Нижний Кисляй
 - Р1/2 Зона рекреационного назначения - объектов отдыха посёлка Комсомольский
 - Р1/3 Зона рекреационного назначения - объектов отдыха посёлка Малый Кисляй
 - Р2/1 Зона природных территорий и защитного озеленения рабочего посёлка Нижний Кисляй
 - Р2 Зона природных территорий и защитного озеленения за границами населенных пунктов
- Территориальные зоны**
- ИП1/1 Зона улиц, дорог, инженерной и транспортной инфраструктуры рабочего посёлка Нижний Кисляй
 - ИП1/2 Зона улиц, дорог, инженерной и транспортной инфраструктуры посёлка Комсомольский
 - ИП1/3 Зона улиц, дорог, инженерной и транспортной инфраструктуры посёлка Малый Кисляй
 - ИП1 Зона улиц, дорог, инженерной и транспортной инфраструктуры за границами населенных пунктов
 - СХ1/1 Зона сельскохозяйственного использования в границах населенного пункта рабочего посёлка Нижний Кисляй
 - СХ1/2 Зона сельскохозяйственного использования в границах населенного пункта посёлка Комсомольский
 - СХ2/1 Зона сельскохозяйственного производства рабочего посёлка Нижний Кисляй
 - СХ2 Зона сельскохозяйственного производства за границами населенных пунктов
 - СХ3/1 Зона ритуальных объектов рабочего посёлка Нижний Кисляй
 - СХ3/2 Зона ритуальных объектов посёлка Малый Кисляй
 - СХ3/3 Зона ритуальных объектов хутора Раманово
 - СХ3/4 Зона обработки, утилизации, обезвреживания, размещения твердых коммунальных отходов рабочего посёлка Нижний Кисляй
 - П1/1 Промышленная зона рабочего посёлка Нижний Кисляй
 - П1/2 Промышленная зона посёлка Комсомольский
 - П1 Промышленная зона за границами населенных пунктов
- Прочие объекты**
- Улично-дорожная сеть населенного пункта



ПРАВИЛА ЗЕМЛЕПОЛЬЗОВАНИЯ И ЗАСТРОЙКИ

Карта градостроительного зонирования с отображением зон с особыми условиями использования территории муниципального городского поселения Бутурлиновского района Воронежской области



- УСЛОВНЫЕ ОБОЗНАЧЕНИЯ**
- Территориальные границы**
- Граница сельского поселения
 - Граница населенного пункта
- Территории для которых градостроительные регламенты не устанавливаются**
- Сельскохозяйственные угодья в составе земель сельскохозяйственного назначения
 - Земли лесного фонда
 - Земли, покрытые поверхностными водами

- Виды территориальных зон**
- Зона застройки индивидуальных жилых домов
 - Общественно-деловая зона
 - Зона рекреационного назначения - объекты отдыха
 - Зона природных территорий и защитного озеленения
 - Зона улиц, дорог, инженерной и транспортной инфраструктуры
 - Зона сельскохозяйственного использования в границах населенных пунктов
 - Зона сельскохозяйственного производства

- Виды территориальных зон**
- Зона ритуальных объектов
 - Зона объектов, утилизирующих, обезвреживающих, размещающих твердые коммунальные отходы
 - Производственная зона
 - Высотная зона
 - Прибрежная защитная полоса
 - Ориентировочная (перспективная) санитарно-защитная зона
 - Охранная зона объектов электроэнергетики
 - Охранная зона трубопроводов

- Зоны с особыми условиями использования территории**
- Охранная зона линий и сооружений связи
 - Зона минимальных расстояний до магистральных или промышленных трубопроводов
 - Зона санитарной охраны водозабора питьевого и хозяйственно-бытового водоснабжения (первый пояс)
 - Зоны заповедия и подтопления
 - Защитная зона объекта культурного наследия
 - Охранная зона особо охраняемой природной территории
- Прочие объекты**
- Объект культурного наследия
 - Памятник природы областного значения «Родник «Нижний Кисляк»

МАСШТАБ 1:25000

0 250 500 1000 2000 м

Приложение № 3
к приказу министерства
архитектуры и градостроительства
Воронежской области
от 11.12.2023 № 45-01-04/1252

«ГРАФИЧЕСКОЕ ОПИСАНИЕ

местоположения границ

Зона застройки индивидуальными жилыми домами посёлка Комсомольский - Ж1/2

(наименование объекта, местоположение границ которого описано
(далее - объект)

Раздел 1

| Сведения об объекте | | |
|---------------------|---|---|
| № п/п | Характеристики объекта | Описание характеристик |
| 1 | 2 | 3 |
| 1 | Местоположение объекта | Воронежская область, Бутурлиновский муниципальный район, Нижнекисляйское городское поселение, посёлок Комсомольский |
| 2 | Площадь объекта \pm величина погрешности определения площади ($P \pm \Delta P$) | - |
| 3 | Иные характеристики объекта | - |

| Сведения о местоположении границ объекта | | | | | |
|---|---------------|---|---|--|---|
| 1. Система координат: - | | | | | |
| 2. Сведения о характерных точках границ объекта | | | | | |
| Обозначение характерных точек границ | Координаты, м | | Метод определения координат характерной точки | Средняя квадратическая погрешность положения характерной точки (Mт), м | Описание обозначения точки на местности (при наличии) |
| | X | Y | | | |
| 1 | 2 | 3 | 4 | 5 | 6 |
| - | - | - | - | - | - |
| 3. Сведения о характерных точках части (частей) границы объекта | | | | | |
| Обозначение характерных точек части границы | Координаты, м | | Метод определения координат характерной точки | Средняя квадратическая погрешность положения характерной точки (Mт), м | Описание обозначения точки на местности (при наличии) |
| | X | Y | | | |
| 1 | 2 | 3 | 4 | 5 | 6 |
| Часть № | | | | | |
| - | - | - | - | - | - |

| Сведения о местоположении измененных (уточненных) границ объекта | | | | | | | |
|--|----------------------------|------------|---------------------------------------|---|---|--|---|
| 1. Система координат: МСК - 36, зона 2 | | | | | | | |
| 2. Сведения о характерных точках границ объекта | | | | | | | |
| Обозначение характерных точек границ | Существующие координаты, м | | Измененные (уточненные) координаты, м | | Метод определения координат характерной точки | Средняя квадратическая погрешность положения характерной точки (Мп), м | Описание обозначения точки на местности (при наличии) |
| | X | Y | X | Y | | | |
| 1 | 2 | 3 | 4 | 5 | 6 | 7 | 8 |
| 1 | 423274.72 | 2166333.88 | - | - | Картометрический | 1.00 | - |
| 2 | 423276.56 | 2166373.74 | - | - | Картометрический | 1.00 | - |
| 3 | 423229.83 | 2166452.62 | - | - | Картометрический | 1.00 | - |
| 4 | 423225.75 | 2166501.85 | - | - | Картометрический | 1.00 | - |
| 5 | 423181.42 | 2166575.05 | - | - | Картометрический | 1.00 | - |
| 6 | 423143.57 | 2166630.70 | - | - | Картометрический | 1.00 | - |
| 7 | 423120.23 | 2166648.09 | - | - | Картометрический | 1.00 | - |
| 8 | 423090.78 | 2166659.25 | - | - | Картометрический | 1.00 | - |
| 9 | 423078.59 | 2166661.17 | - | - | Картометрический | 1.00 | - |
| 10 | 423067.05 | 2166659.76 | - | - | Картометрический | 1.00 | - |
| 11 | 423055.42 | 2166656.20 | - | - | Картометрический | 1.00 | - |
| 12 | 423038.41 | 2166648.81 | - | - | Картометрический | 1.00 | - |
| 13 | 423020.04 | 2166639.58 | - | - | Картометрический | 1.00 | - |
| 14 | 422980.76 | 2166617.12 | - | - | Картометрический | 1.00 | - |
| 15 | 422968.38 | 2166608.40 | - | - | Картометрический | 1.00 | - |
| 16 | 422939.54 | 2166581.51 | - | - | Картометрический | 1.00 | - |
| 17 | 422885.02 | 2166518.52 | - | - | Картометрический | 1.00 | - |
| 18 | 422884.72 | 2166517.61 | - | - | Картометрический | 1.00 | - |
| 19 | 422899.72 | 2166502.62 | - | - | Картометрический | 1.00 | - |
| 20 | 422943.18 | 2166467.32 | - | - | Картометрический | 1.00 | - |
| 21 | 423021.07 | 2166401.19 | - | - | Картометрический | 1.00 | - |
| 22 | 423046.86 | 2166378.11 | - | - | Картометрический | 1.00 | - |
| 23 | 423037.25 | 2166366.08 | - | - | Картометрический | 1.00 | - |
| 24 | 423015.94 | 2166320.45 | - | - | Картометрический | 1.00 | - |
| 25 | 423056.14 | 2166268.58 | - | - | Картометрический | 1.00 | - |
| 26 | 423104.50 | 2166207.13 | - | - | Картометрический | 1.00 | - |
| 1 | 423274.72 | 2166333.88 | - | - | Картометрический | 1.00 | - |
| | | | | | | | |
| 27 | 423024.80 | 2166659.03 | - | - | Картометрический | 1.00 | - |
| 28 | 422930.33 | 2166740.48 | - | - | Картометрический | 1.00 | - |
| 29 | 422882.00 | 2166748.94 | - | - | Картометрический | 1.00 | - |
| 30 | 422813.77 | 2166689.22 | - | - | Картометрический | 1.00 | - |
| 31 | 422932.60 | 2166593.09 | - | - | Картометрический | 1.00 | - |
| 32 | 422961.68 | 2166618.62 | - | - | Картометрический | 1.00 | - |
| 33 | 422971.20 | 2166628.33 | - | - | Картометрический | 1.00 | - |
| 34 | 423014.18 | 2166653.31 | - | - | Картометрический | 1.00 | - |
| 27 | 423024.80 | 2166659.03 | - | - | Картометрический | 1.00 | - |

Приложение № 4
к приказу министерства
архитектуры и градостроительства
Воронежской области
от 11.12.2023 № 45-01-04/1252

«ГРАФИЧЕСКОЕ ОПИСАНИЕ

местоположения границ

Зона застройки индивидуальными жилыми домами посёлка Малый Кисляй - Ж1/3

(наименование объекта, местоположение границ которого описано

далее - объект)

Раздел 1

| Сведения об объекте | | |
|---------------------|---|--|
| № п/п | Характеристики объекта | Описание характеристик |
| 1 | 2 | 3 |
| 1 | Местоположение объекта | Воронежская область, Бутурлиновский муниципальный район, Нижнекисляйское городское поселение, посёлок Малый Кисляй |
| 2 | Площадь объекта ± величина погрешности определения площади ($P \pm \Delta P$) | - |
| 3 | Иные характеристики объекта | - |

| Сведения о местоположении границ объекта | | | | | |
|---|---------------|---|---|--|---|
| 1. Система координат: - | | | | | |
| 2. Сведения о характерных точках границ объекта | | | | | |
| Обозначение характерных точек границ | Координаты, м | | Метод определения координат характерной точки | Средняя квадратическая погрешность положения характерной точки (Mт), м | Описание обозначения точки на местности (при наличии) |
| | X | Y | | | |
| 1 | 2 | 3 | 4 | 5 | 6 |
| - | - | - | - | - | - |
| 3. Сведения о характерных точках части (частей) границы объекта | | | | | |
| Обозначение характерных точек части границы | Координаты, м | | Метод определения координат характерной точки | Средняя квадратическая погрешность положения характерной точки (Mт), м | Описание обозначения точки на местности (при наличии) |
| | X | Y | | | |
| 1 | 2 | 3 | 4 | 5 | 6 |
| Часть № | | | | | |
| - | - | - | - | - | - |

Раздел 3

Сведения о местоположении измененных (уточненных) границ объекта

1. Система координат: МСК - 36, зона 2

2. Сведения о характерных точках границ объекта

| Обозначение характерных точек границ | Существующие координаты, м | | Измененные (уточненные) координаты, м | | Метод определения координат характерной точки | Средняя квадратическая погрешность положения характерной точки (Мп), м | Описание обозначения точки на местности (при наличии) |
|--------------------------------------|----------------------------|------------|---------------------------------------|------------|---|--|---|
| | X | Y | X | Y | | | |
| 1 | 2 | 3 | 4 | 5 | 6 | 7 | 8 |
| 1 | 426942.90 | 2154257.02 | - | - | Картометрический | 1.00 | - |
| 2 | 427026.49 | 2154399.28 | - | - | Картометрический | 1.00 | - |
| 3 | 427052.45 | 2154558.93 | - | - | Картометрический | 1.00 | - |
| 4 | 427051.76 | 2154575.93 | - | - | Картометрический | 1.00 | - |
| 5 | 427056.07 | 2154597.31 | - | - | Картометрический | 1.00 | - |
| 6 | 427051.94 | 2154664.34 | - | - | Картометрический | 1.00 | - |
| 7 | 427057.69 | 2154689.49 | - | - | Картометрический | 1.00 | - |
| 8 | 427069.73 | 2154704.05 | - | - | Картометрический | 1.00 | - |
| 9 | - | - | 427076.93 | 2154709.46 | Картометрический | 1.00 | - |
| 10 | 427083.91 | 2154752.38 | - | - | Картометрический | 1.00 | - |
| 11 | 427063.91 | 2154832.26 | - | - | Картометрический | 1.00 | - |
| 12 | 427021.57 | 2154834.87 | - | - | Картометрический | 1.00 | - |
| 13 | - | - | 427012.70 | 2154849.40 | Картометрический | 1.00 | - |
| 14 | 426993.46 | 2154851.26 | - | - | Картометрический | 1.00 | - |
| 15 | 426973.00 | 2154919.41 | - | - | Картометрический | 1.00 | - |
| 16 | 426899.56 | 2155134.78 | - | - | Картометрический | 1.00 | - |
| 17 | 426876.91 | 2155216.18 | - | - | Картометрический | 1.00 | - |
| 18 | 426815.46 | 2155372.52 | - | - | Картометрический | 1.00 | - |
| 19 | 426809.75 | 2155387.36 | - | - | Картометрический | 1.00 | - |
| 20 | - | - | 426768.48 | 2155487.68 | Картометрический | 1.00 | - |
| 21 | 426522.29 | 2155390.66 | - | - | Картометрический | 1.00 | - |
| 22 | 426617.16 | 2154991.44 | - | - | Картометрический | 1.00 | - |
| 23 | 426643.85 | 2154909.80 | - | - | Картометрический | 1.00 | - |
| 24 | 426674.04 | 2154874.76 | - | - | Картометрический | 1.00 | - |
| 25 | 426744.84 | 2154665.95 | - | - | Картометрический | 1.00 | - |
| 26 | 426741.60 | 2154637.38 | - | - | Картометрический | 1.00 | - |
| 27 | 426721.48 | 2154612.40 | - | - | Картометрический | 1.00 | - |
| 28 | - | - | 426702.27 | 2154607.79 | Картометрический | 1.00 | - |
| 29 | 426792.53 | 2154482.96 | - | - | Картометрический | 1.00 | - |
| 30 | 426709.50 | 2154395.71 | - | - | Картометрический | 1.00 | - |
| 31 | 426781.56 | 2154341.27 | - | - | Картометрический | 1.00 | - |
| 32 | 426806.31 | 2154315.83 | - | - | Картометрический | 1.00 | - |
| 33 | 426868.06 | 2154275.06 | - | - | Картометрический | 1.00 | - |
| 1 | 426942.90 | 2154257.02 | - | - | Картометрический | 1.00 | - |
| 34 | - | - | 426737.68 | 2155432.90 | Картометрический | 1.00 | - |
| 35 | - | - | 426736.75 | 2155432.51 | Картометрический | 1.00 | - |

| 1 | 2 | 3 | 4 | 5 | 6 | 7 | 8 |
|----|---|---|-----------|------------|------------------|------|---|
| 36 | - | - | 426736.36 | 2155431.58 | Картометрический | 1.00 | - |
| 37 | - | - | 426736.75 | 2155430.65 | Картометрический | 1.00 | - |
| 38 | - | - | 426737.68 | 2155430.26 | Картометрический | 1.00 | - |
| 39 | - | - | 426738.61 | 2155430.65 | Картометрический | 1.00 | - |
| 40 | - | - | 426739.00 | 2155431.58 | Картометрический | 1.00 | - |
| 41 | - | - | 426738.61 | 2155432.51 | Картометрический | 1.00 | - |
| 34 | - | - | 426737.68 | 2155432.90 | Картометрический | 1.00 | - |
| | | | | | | | |
| 42 | - | - | 426636.05 | 2155433.85 | Картометрический | 1.00 | - |
| 43 | - | - | 426635.12 | 2155433.46 | Картометрический | 1.00 | - |
| 44 | - | - | 426634.73 | 2155432.53 | Картометрический | 1.00 | - |
| 45 | - | - | 426635.12 | 2155431.60 | Картометрический | 1.00 | - |
| 46 | - | - | 426636.05 | 2155431.21 | Картометрический | 1.00 | - |
| 47 | - | - | 426636.98 | 2155431.60 | Картометрический | 1.00 | - |
| 48 | - | - | 426637.37 | 2155432.53 | Картометрический | 1.00 | - |
| 49 | - | - | 426636.98 | 2155433.46 | Картометрический | 1.00 | - |
| 42 | - | - | 426636.05 | 2155433.85 | Картометрический | 1.00 | - |
| | | | | | | | |
| 50 | - | - | 426448.31 | 2154644.97 | Картометрический | 1.00 | - |
| 51 | - | - | 426521.12 | 2154724.18 | Картометрический | 1.00 | - |
| 52 | - | - | 426543.22 | 2154772.69 | Картометрический | 1.00 | - |
| 53 | - | - | 426454.81 | 2154872.78 | Картометрический | 1.00 | - |
| 54 | - | - | 426425.16 | 2154936.22 | Картометрический | 1.00 | - |
| 55 | - | - | 426364.60 | 2154965.15 | Картометрический | 1.00 | - |
| 56 | - | - | 426286.26 | 2154998.03 | Картометрический | 1.00 | - |
| 57 | - | - | 426218.51 | 2155008.99 | Картометрический | 1.00 | - |
| 58 | - | - | 426137.11 | 2155018.88 | Картометрический | 1.00 | - |
| 59 | - | - | 426082.30 | 2155024.98 | Картометрический | 1.00 | - |
| 60 | - | - | 425946.27 | 2155009.89 | Картометрический | 1.00 | - |
| 61 | - | - | 425849.96 | 2155033.97 | Картометрический | 1.00 | - |
| 62 | - | - | 425677.36 | 2155006.57 | Картометрический | 1.00 | - |
| 63 | - | - | 425630.37 | 2154993.36 | Картометрический | 1.00 | - |
| 64 | - | - | 425592.93 | 2154969.63 | Картометрический | 1.00 | - |
| 65 | - | - | 425586.48 | 2154895.74 | Картометрический | 1.00 | - |
| 66 | - | - | 425554.19 | 2154897.11 | Картометрический | 1.00 | - |
| 67 | - | - | 425552.92 | 2154874.39 | Картометрический | 1.00 | - |
| 68 | - | - | 425514.78 | 2154874.92 | Картометрический | 1.00 | - |
| 69 | - | - | 425515.76 | 2154888.58 | Картометрический | 1.00 | - |
| 70 | - | - | 425444.89 | 2154887.01 | Картометрический | 1.00 | - |
| 71 | - | - | 425444.32 | 2154890.89 | Картометрический | 1.00 | - |
| 72 | - | - | 425443.00 | 2154922.60 | Картометрический | 1.00 | - |
| 73 | - | - | 425397.54 | 2154923.80 | Картометрический | 1.00 | - |
| 74 | - | - | 425396.54 | 2154891.15 | Картометрический | 1.00 | - |
| 75 | - | - | 425290.57 | 2154894.71 | Картометрический | 1.00 | - |
| 76 | - | - | 424884.63 | 2154902.47 | Картометрический | 1.00 | - |
| 77 | - | - | 424856.24 | 2154913.75 | Картометрический | 1.00 | - |
| 78 | - | - | 424854.45 | 2154886.06 | Картометрический | 1.00 | - |
| 79 | - | - | 424846.86 | 2154882.36 | Картометрический | 1.00 | - |
| 80 | - | - | 424844.28 | 2154830.94 | Картометрический | 1.00 | - |
| 81 | - | - | 424847.50 | 2154749.68 | Картометрический | 1.00 | - |
| 82 | - | - | 424838.00 | 2154753.66 | Картометрический | 1.00 | - |

| 1 | 2 | 3 | 4 | 5 | 6 | 7 | 8 |
|-----|---|---|-----------|------------|------------------|------|---|
| 83 | - | - | 424837.47 | 2154834.68 | Картометрический | 1.00 | - |
| 84 | - | - | 424840.49 | 2154885.12 | Картометрический | 1.00 | - |
| 85 | - | - | 424777.90 | 2154915.85 | Картометрический | 1.00 | - |
| 86 | - | - | 424762.91 | 2154897.89 | Картометрический | 1.00 | - |
| 87 | - | - | 424671.32 | 2154779.19 | Картометрический | 1.00 | - |
| 88 | - | - | 424662.25 | 2154777.30 | Картометрический | 1.00 | - |
| 89 | - | - | 424683.92 | 2154749.87 | Картометрический | 1.00 | - |
| 90 | - | - | 424746.63 | 2154751.49 | Картометрический | 1.00 | - |
| 91 | - | - | 424781.31 | 2154741.43 | Картометрический | 1.00 | - |
| 92 | - | - | 424819.77 | 2154718.42 | Картометрический | 1.00 | - |
| 93 | - | - | 424882.75 | 2154663.01 | Картометрический | 1.00 | - |
| 94 | - | - | 424922.19 | 2154618.70 | Картометрический | 1.00 | - |
| 95 | - | - | 424949.51 | 2154584.19 | Картометрический | 1.00 | - |
| 96 | - | - | 424999.22 | 2154474.65 | Картометрический | 1.00 | - |
| 97 | - | - | 425059.32 | 2154459.15 | Картометрический | 1.00 | - |
| 98 | - | - | 425212.30 | 2154439.51 | Картометрический | 1.00 | - |
| 99 | - | - | 425260.33 | 2154445.08 | Картометрический | 1.00 | - |
| 100 | - | - | 425324.96 | 2154474.57 | Картометрический | 1.00 | - |
| 101 | - | - | 425373.90 | 2154475.06 | Картометрический | 1.00 | - |
| 102 | - | - | 425427.00 | 2154479.84 | Картометрический | 1.00 | - |
| 103 | - | - | 425523.14 | 2154485.06 | Картометрический | 1.00 | - |
| 104 | - | - | 425578.68 | 2154498.34 | Картометрический | 1.00 | - |
| 105 | - | - | 425581.86 | 2154514.48 | Картометрический | 1.00 | - |
| 106 | - | - | 425534.52 | 2154661.54 | Картометрический | 1.00 | - |
| 107 | - | - | 425566.52 | 2154666.95 | Картометрический | 1.00 | - |
| 108 | - | - | 425567.59 | 2154718.68 | Картометрический | 1.00 | - |
| 109 | - | - | 425574.73 | 2154756.06 | Картометрический | 1.00 | - |
| 110 | - | - | 425597.66 | 2154744.42 | Картометрический | 1.00 | - |
| 111 | - | - | 425614.58 | 2154741.20 | Картометрический | 1.00 | - |
| 112 | - | - | 425630.57 | 2154744.76 | Картометрический | 1.00 | - |
| 113 | - | - | 425649.62 | 2154774.63 | Картометрический | 1.00 | - |
| 114 | - | - | 425671.48 | 2154780.79 | Картометрический | 1.00 | - |
| 115 | - | - | 425779.53 | 2154778.49 | Картометрический | 1.00 | - |
| 116 | - | - | 425798.89 | 2154782.08 | Картометрический | 1.00 | - |
| 117 | - | - | 425857.01 | 2154791.15 | Картометрический | 1.00 | - |
| 118 | - | - | 425904.86 | 2154811.98 | Картометрический | 1.00 | - |
| 119 | - | - | 425914.29 | 2154834.79 | Картометрический | 1.00 | - |
| 120 | - | - | 425982.87 | 2154829.71 | Картометрический | 1.00 | - |
| 121 | - | - | 425982.88 | 2154829.70 | Картометрический | 1.00 | - |
| 122 | - | - | 425975.86 | 2154802.53 | Картометрический | 1.00 | - |
| 123 | - | - | 425988.73 | 2154784.86 | Картометрический | 1.00 | - |
| 124 | - | - | 426051.92 | 2154793.13 | Картометрический | 1.00 | - |
| 125 | - | - | 426108.37 | 2154791.68 | Картометрический | 1.00 | - |
| 126 | - | - | 426109.92 | 2154891.39 | Картометрический | 1.00 | - |
| 127 | - | - | 426184.66 | 2154879.53 | Картометрический | 1.00 | - |
| 128 | - | - | 426270.64 | 2154858.44 | Картометрический | 1.00 | - |
| 129 | - | - | 426259.79 | 2154779.44 | Картометрический | 1.00 | - |
| 130 | - | - | 426316.57 | 2154758.81 | Картометрический | 1.00 | - |
| 131 | - | - | 426397.60 | 2154691.57 | Картометрический | 1.00 | - |
| 50 | - | - | 426448.31 | 2154644.97 | Картометрический | 1.00 | - |

| | | | | | | | |
|---|---|---|---|---|---|---|---|
| 3. Сведения о характерных точках части (частей) границы объекта | | | | | | | |
| Часть № | | | | | | | |
| - | - | - | - | - | - | - | - |

Приложение № 5
к приказу министерства
архитектуры и градостроительства
Воронежской области
от 11.12.2023 № 45-01-04/1252

«ГРАФИЧЕСКОЕ ОПИСАНИЕ

местоположения границ

Зона рекреационного назначения-объектов отдыха посёлка Малый Кисляй - Р1/3

(наименование объекта, местоположение границ которого описано
(далее - объект)

Раздел 1

| Сведения об объекте | | |
|---------------------|---|--|
| № п/п | Характеристики объекта | Описание характеристик |
| 1 | 2 | 3 |
| 1 | Местоположение объекта | Воронежская область, Бутурлиновский муниципальный район, Нижнекисляйское городское поселение, посёлок Малый Кисляй |
| 2 | Площадь объекта ± величина погрешности определения площади ($P \pm \Delta P$) | - |
| 3 | Иные характеристики объекта | - |

| Сведения о местоположении границ объекта | | | | | |
|---|---------------|---|---|--|---|
| 1. Система координат: - | | | | | |
| 2. Сведения о характерных точках границ объекта | | | | | |
| Обозначение характерных точек границ | Координаты, м | | Метод определения координат характерной точки | Средняя квадратическая погрешность положения характерной точки (Mт), м | Описание обозначения точки на местности (при наличии) |
| | X | Y | | | |
| 1 | 2 | 3 | 4 | 5 | 6 |
| - | - | - | - | - | - |
| 3. Сведения о характерных точках части (частей) границы объекта | | | | | |
| Обозначение характерных точек части границы | Координаты, м | | Метод определения координат характерной точки | Средняя квадратическая погрешность положения характерной точки (Mт), м | Описание обозначения точки на местности (при наличии) |
| | X | Y | | | |
| 1 | 2 | 3 | 4 | 5 | 6 |
| Часть № | | | | | |
| - | - | - | - | - | - |

