



**МИНИСТЕРСТВО
АРХИТЕКТУРЫ И ГРАДОСТРОИТЕЛЬСТВА
ВОРОНЕЖСКОЙ ОБЛАСТИ**

Правовое управление правительства
Воронежской области

ЗАРЕГИСТРИРОВАНО

« 10 » 04 2024 г.

Регистрационный номер № 398

ПРИКАЗ

28.03.2024

№ 45-01-04/105

г. Воронеж

**О внесении изменений в правила землепользования и застройки
Петропавловского сельского поселения Острогожского муниципального
района Воронежской области**

В соответствии с Градостроительным кодексом Российской Федерации, Федеральным законом от 06.10.2003 № 131-ФЗ «Об общих принципах организации местного самоуправления в Российской Федерации», законами Воронежской области от 07.07.2006 № 61-ОЗ «О регулировании градостроительной деятельности в Воронежской области», от 20.12.2018 № 173-ОЗ «О перераспределении полномочий по утверждению правил землепользования и застройки между органами местного самоуправления поселений Воронежской области, городского округа город Нововоронеж, Борисоглебского городского округа и исполнительными органами государственной власти Воронежской области», постановлением Правительства Воронежской области от 31.12.2014 № 1240 «Об утверждении Положения о министерстве архитектуры и градостроительства Воронежской области», на основании приказа департамента архитектуры и градостроительства Воронежской области от 07.03.2023 № 45-01-04/146 «О подготовке проектов о внесении изменений в правила землепользования и застройки поселений Аннинского, Бобровского, Грибановского, Калачеевского, Новоусманского, Новохопёрского, Петропавловского,

Таловского, Терновского, Богучарского, Бутурлиновского, Верхнемамонского, Верхнехавского, Кантемировского, Каширского, Нижнедевицкого, Ольховатского, Павловского, Рамонского, Репьёвского, Россошанского, Семилукского, Хохольского, Лискинского, Острогожского, Панинского, Поворинского, Подгоренского, Эртильского, Каменского муниципальных районов Воронежской области» (в редакции приказа департамента архитектуры и градостроительства Воронежской области от 23.06.2023 № 45-01-04/568, от 25.09.2023 № 45-01-04/950, приказа министерства архитектуры и градостроительства Воронежской области от 17.11.2023 № 45-01-04/1159), приказа министерства архитектуры и градостроительства Воронежской области от 10.11.2023 № 45-01-04/1107 «О подготовке проекта о внесении изменений в правила землепользования и застройки Петропавловского сельского поселения Острогожского муниципального района Воронежской области», с учетом заключений о результатах публичных слушаний от 23.11.2023 № 1-202, от 26.01.2024 № 1-2024

п р и к а з ы в а ю:

1. Внести в приказ департамента архитектуры и градостроительства Воронежской области от 27.07.2021 № 45-01-04/852 «Об утверждении правил землепользования и застройки Петропавловского сельского поселения Острогожского муниципального района Воронежской области» (в редакции приказов департамента архитектуры и градостроительства Воронежской области от 08.08.2022 № 45-01-04/830, от 17.05.2023 № 45-01-04/370) следующие изменения:

1.1. В преамбуле приказа:

1.1.1. Слово «правительства» заменить словом «Правительства».

1.1.2. Слова «Положения о департаменте» заменить словами «Положения о министерстве».

1.2. В правилах землепользования и застройки Петропавловского сельского поселения Острогожского муниципального района Воронежской области (далее – Правила):

1.2.1. В части I Правил:

1.2.1.1. В пункте 1 раздела 1 и далее по тексту слово «департамента» в соответствующем падеже заменить словом «министерства» в соответствующем падеже.

1.2.1.2. Пункт 8 раздела 2 изложить в следующей редакции:

«8. Полномочия Уполномоченного органа по вопросам землепользования и застройки

Полномочия Уполномоченного органа по вопросам землепользования и застройки включают:

- 1) принятие решения о подготовке проекта Правил, принятие решения о подготовке проекта о внесении изменений в Правила и подготовка таких документов;
- 2) утверждение Правил, утверждение изменений в Правила;
- 3) утверждение состава и порядка деятельности комиссии по подготовке проекта Правил землепользования и застройки по вопросам, указанным в статьях 31, 33 ГрК РФ.».

1.2.1.3. В подпункте 1 пункта 9 раздела 2 слова «указанных в пункте 8» заменить словами «указанных в подпунктах 1-2 пункта 8».

1.2.1.4. В подпункте 1 пункта 11 раздела 3 слова «в Комиссию» заменить словами «, которое рассматривается в порядке, определенном статьей 39 ГрК РФ».

1.2.2. В пункте 17 части II Правил:

1.2.1. В подпункте 1 карту градостроительного зонирования территории Петропавловского сельского поселения Острогожского муниципального района Воронежской области изложить в редакции согласно приложению № 1 к настоящему приказу.

1.2.2. В подпункте 2 карту градостроительного зонирования с отображением зон с особыми условиями использования территории Петропавловского сельского поселения Острогожского муниципального района Воронежской области изложить в редакции согласно приложению № 2 к настоящему приказу.

1.2.3. Описание местоположения границ зоны сельскохозяйственного использования в границах населенного пункта села Петропавловка – СХ1/1 приложения № 3 к Правилам изложить в редакции согласно приложению № 3 к настоящему приказу.

1.2.4. В приложении № 2 к Правилам:

1.2.4.1. Описание местоположения границ зоны застройки индивидуальными жилыми домами хутора Ивановский - Ж1/2 изложить в редакции согласно приложению № 4 к настоящему приказу.

1.2.4.2. Описание местоположения границ зоны сельскохозяйственного использования в границах населенного пункта хутора Ивановский - СХ1/2 изложить в редакции согласно приложению № 5 к настоящему приказу.

2. Контроль исполнения настоящего приказа оставляю за собой.

Заместитель министра архитектуры и градостроительства Воронежской области –
начальник отдела территориального планирования министерства архитектуры и градостроительства Воронежской области

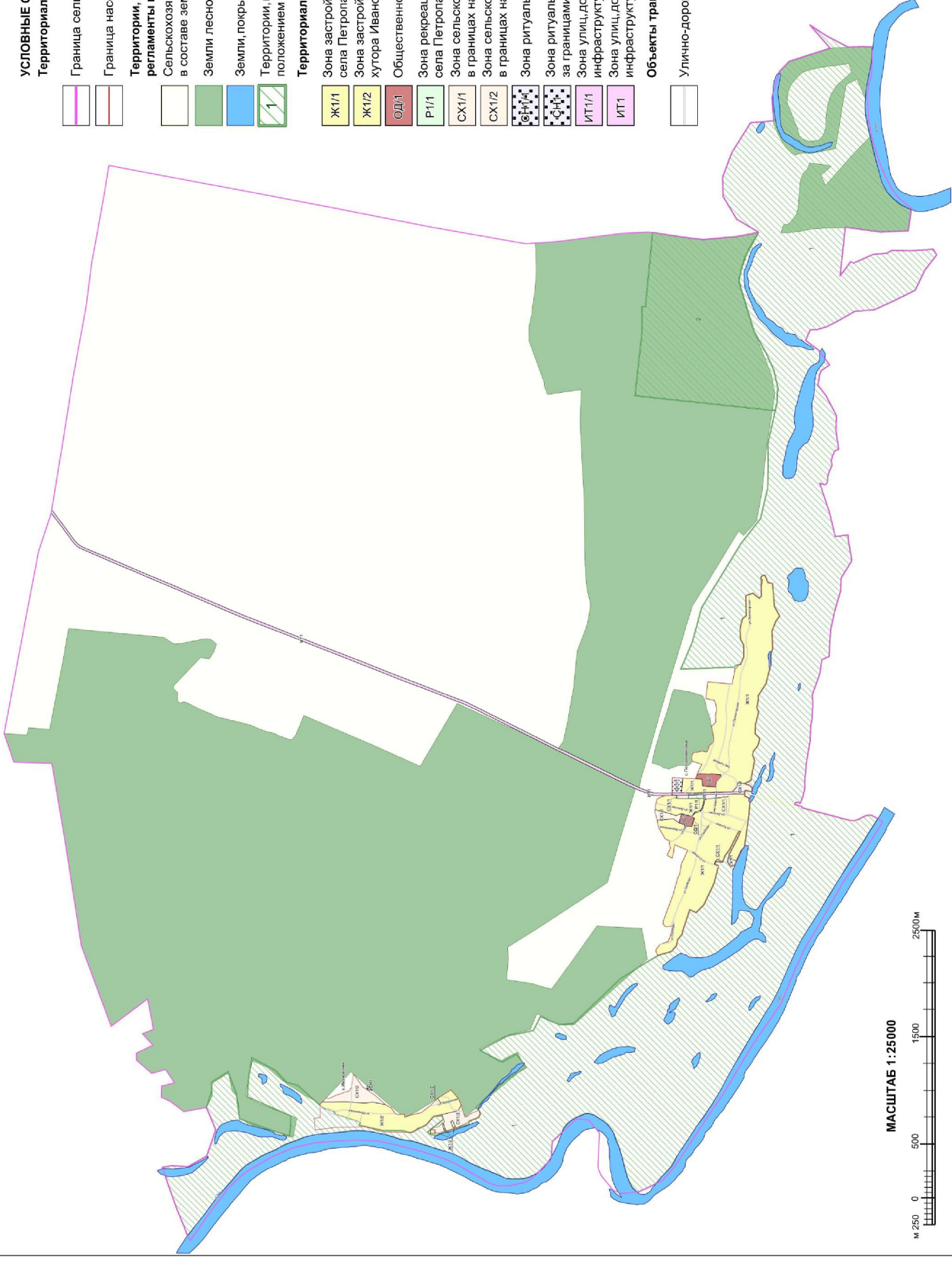


С.М. Беляева





















ПРАВИЛА ЗЕМЛЕПОЛЬЗОВАНИЯ И ЗАСТРОЙКИ

Карта градостроительного зонирования территории Петропавловского сельского поселения Острогожского муниципального района Воронежской области



УСЛОВНЫЕ ОБОЗНАЧЕНИЯ

Территориальные границы

-  Граница сельского поселения
-  Граница населенного пункта
-  Территории, для которых градостроительные регламенты не устанавливаются
-  Сельскохозяйственные угодья в составе земель сельскохозяйственного назначения
-  Земли лесного фонда
-  Земли, покрытые поверхностными водами
-  Территории, которые регламентируются положением об ООПТ
- Территориальные зоны**
-  Зона застройки индивидуальными жилыми домами села Петропавловка
-  Зона застройки индивидуальными жилыми домами хутора Ивановский
-  Общественно-деловая зона села Петропавловка
-  Зона рекреационного назначения - объектов отдыха села Петропавловка
-  Зона сельскохозяйственного использования в границах населенного пункта села Петропавловка
-  Зона сельскохозяйственного использования в границах населенного пункта хутора Ивановский
-  Зона ритуальных объектов села Петропавловка
-  Зона ритуальных объектов за границами населенных пунктов
-  Зона улиц, дорог, инженерной и транспортной инфраструктуры села Петропавловка
-  Зона улиц, дорог, инженерной и транспортной инфраструктуры за границами населенных пунктов
- Объекты транспортной инфраструктуры**
-  Улично-дорожная сеть населенного пункта





ПРАВИЛА ЗЕМЛЕПОЛЬЗОВАНИЯ И ЗАСТРОЙКИ







Карта градостроительного зонирования с отображением зон с особыми условиями использования территории Петропавловского сельского поселения Острогожского муниципального района Воронежской области

УСЛОВНЫЕ ОБОЗНАЧЕНИЯ












Территориальные границы

-  Граница сельского поселения
-  Граница населенного пункта


Виды территориальных зон

-  Зона застройки индивидуальными жилыми домами
-  Общественно-деловая зона
-  Зона рекреационного назначения - объектов отдыха
-  Зона сельскохозяйственного использования в границах населенных пунктов
-  Зона ритуальных объектов
-  Зона улиц, дорог, инженерной и транспортной инфраструктуры




Зоны с особыми условиями использования территории

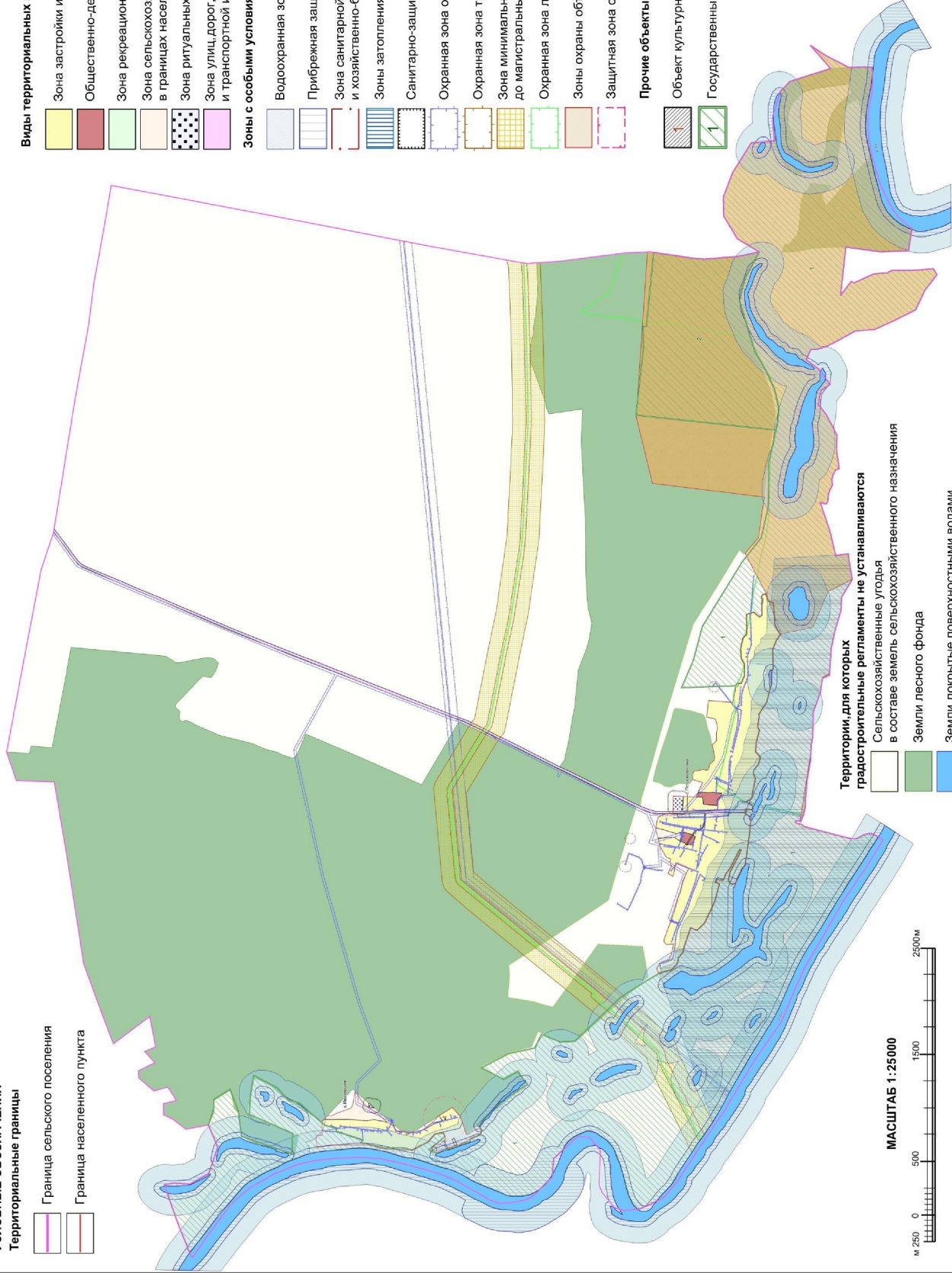
-  Водоохранная зона
-  Прибрежная защитная полоса
-  Зона санитарной охраны источников питьевого и хозяйственно-бытового водоснабжения (первый пояс)
-  Зоны затопления и подтопления
-  Санитарно-защитная зона
-  Охранная зона объектов электроэнергетики
-  Охранная зона трубопроводов
-  Зона минимальных расстояний до магистральных или промышленных трубопроводов
-  Охранная зона линий и сооружений связи
-  Зоны охраны объектов культурного наследия
-  Защитная зона объекта культурного наследия

Прочие объекты

-  Объект культурного наследия
-  Государственный природный заказник

Территории для которых градостроительные регламенты не устанавливаются

-  Сельскохозяйственные угодья в составе земель сельскохозяйственного назначения
-  Земли лесного фонда
-  Земли, покрытые поверхностными водами



МАСШТАБ 1:25000



Земли, покрытые поверхностными водами

МАСШТАБ 1:25000



Земли, покрытые поверхностными водами



Приложение № 3
к приказу министерства
архитектуры и градостроительства
Воронежской области
от 28.03.2024 № 45-01-04/105

«ГРАФИЧЕСКОЕ ОПИСАНИЕ
местоположения границ

Зона сельскохозяйственного использования в границах населенного пункта
села Петропавловка – СХ1/1

(наименование объекта, местоположение границ которого описано
(далее - объект)

Раздел 1

Сведения об объекте		
№ п/п	Характеристики объекта	Описание характеристик
1	2	3
1	Местоположение объекта	Воронежская область, Острогожский муниципальный район, Петропавловское сельское поселение, село Петропавловка
2	Площадь объекта ± величина погрешности определения площади ($P \pm \Delta P$)	-
3	Иные характеристики объекта	-

Раздел 2

Сведения о местоположении границ объекта					
1. Система координат: МСК - 36, зона 1					
2. Сведения о характерных точках границ объекта					
Обозначение характерных точек границ	Координаты, м		Метод определения координат характерной точки	Средняя квадратическая погрешность положения характерной точки (Mt), м	Описание обозначения точки на местности (при наличии)
	X	Y			
1	2	3	4	5	6
-	-	-	-	-	-
3. Сведения о характерных точках части (частей) границы объекта					
Обозначение характерных точек части границы	Координаты, м		Метод определения координат характерной точки	Средняя квадратическая погрешность положения характерной точки (Mt), м	Описание обозначения точки на местности (при наличии)
	X	Y			
1	2	3	4	5	6
Часть №					
-	-	-	-	-	-

Сведения о местоположении измененных (уточненных) границ объекта							
1. Система координат: МСК - 36, зона 1							
2. Сведения о характерных точках границ объекта							
Обозначение характерных точек границ	Существующие координаты, м		Измененные (уточненные) координаты, м		Метод определения координат характерной точки	Средняя квадратиче- ская погрешнос- ть положения характерно- й точки (Mt), м	Описание обозначен- ия точки на местности (при наличии)
	X	Y	X	Y			
1	2	3	4	5	6	7	8
1	439713.35	1299958.84	-	-	Картометрический	1.00	-
2	439705.16	1299997.13	-	-	Картометрический	1.00	-
3	439631.03	1299968.64	-	-	Картометрический	1.00	-
4	439643.35	1299928.73	-	-	Картометрический	1.00	-
5	439657.96	1299925.27	-	-	Картометрический	1.00	-
6	439668.25	1299922.83	-	-	Картометрический	1.00	-
7	439676.29	1299920.92	-	-	Картометрический	1.00	-
8	439677.07	1299920.74	-	-	Картометрический	1.00	-
9	439693.23	1299928.18	-	-	Картометрический	1.00	-
10	439695.01	1299930.89	-	-	Картометрический	1.00	-
1	439713.35	1299958.84	-	-	Картометрический	1.00	-
11	439839.19	1299936.18	-	-	Картометрический	1.00	-
12	439826.90	1299972.31	-	-	Картометрический	1.00	-
13	439819.13	1299970.68	-	-	Картометрический	1.00	-
14	439813.58	1299984.22	-	-	Картометрический	1.00	-
15	439793.86	1299976.47	-	-	Картометрический	1.00	-
16	439759.39	1299961.08	-	-	Картометрический	1.00	-
17	439761.22	1299956.26	-	-	Картометрический	1.00	-
18	439821.36	1299964.07	-	-	Картометрический	1.00	-
19	439833.71	1299937.67	-	-	Картометрический	1.00	-
11	439839.19	1299936.18	-	-	Картометрический	1.00	-
20	440372.23	1300352.28	-	-	Картометрический	1.00	-
21	440393.44	1300429.57	-	-	Картометрический	1.00	-
22	440391.47	1300449.86	-	-	Картометрический	1.00	-
23	440362.52	1300438.60	-	-	Картометрический	1.00	-
24	440341.21	1300438.21	-	-	Картометрический	1.00	-
25	440199.05	1300393.28	-	-	Картометрический	1.00	-
26	440175.81	1300400.83	-	-	Картометрический	1.00	-
27	440142.88	1300409.74	-	-	Картометрический	1.00	-
28	440153.73	1300368.49	-	-	Картометрический	1.00	-
29	440161.09	1300355.12	-	-	Картометрический	1.00	-
30	440166.51	1300323.36	-	-	Картометрический	1.00	-

1	2	3	4	5	6	7	8
31	440200.60	1300346.79	-	-	Картометрический	1.00	-
32	440218.81	1300361.13	-	-	Картометрический	1.00	-
20	440372.23	1300352.28	-	-	Картометрический	1.00	-
33	440189.95	1300551.71	-	-	Картометрический	1.00	-
34	440190.92	1300582.09	-	-	Картометрический	1.00	-
35	-	-	440150.01	1300582.99	Картометрический	1.00	-
36	440079.56	1300584.86	-	-	Картометрический	1.00	-
37	440078.97	1300551.71	-	-	Картометрический	1.00	-
33	440189.95	1300551.71	-	-	Картометрический	1.00	-
38	439928.59	1300546.68	-	-	Картометрический	1.00	-
39	439925.40	1300573.36	-	-	Картометрический	1.00	-
40	439923.77	1300581.12	-	-	Картометрический	1.00	-
41	439918.02	1300587.87	-	-	Картометрический	1.00	-
42	439912.26	1300587.98	-	-	Картометрический	1.00	-
43	439845.24	1300589.72	-	-	Картометрический	1.00	-
44	439704.57	1300593.31	-	-	Картометрический	1.00	-
45	439710.19	1300577.47	-	-	Картометрический	1.00	-
46	439713.10	1300567.98	-	-	Картометрический	1.00	-
47	439763.46	1300565.46	-	-	Картометрический	1.00	-
48	439779.73	1300560.23	-	-	Картометрический	1.00	-
49	439823.69	1300556.75	-	-	Картометрический	1.00	-
50	439881.60	1300551.32	-	-	Картометрический	1.00	-
51	439919.57	1300549.19	-	-	Картометрический	1.00	-
38	439928.59	1300546.68	-	-	Картометрический	1.00	-
52	439667.51	1300614.92	-	-	Картометрический	1.00	-
53	439625.86	1300663.07	-	-	Картометрический	1.00	-
54	439622.11	1300695.42	-	-	Картометрический	1.00	-
55	439606.46	1300701.27	-	-	Картометрический	1.00	-
56	439586.91	1300693.72	-	-	Картометрический	1.00	-
57	439555.70	1300692.09	-	-	Картометрический	1.00	-
58	439513.25	1300678.15	-	-	Картометрический	1.00	-
59	439511.72	1300676.79	-	-	Картометрический	1.00	-
60	439485.03	1300653.03	-	-	Картометрический	1.00	-
61	439480.53	1300614.32	-	-	Картометрический	1.00	-
62	439549.72	1300628.84	-	-	Картометрический	1.00	-
63	439552.25	1300617.96	-	-	Картометрический	1.00	-
64	439553.00	1300618.14	-	-	Картометрический	1.00	-
65	439568.73	1300615.71	-	-	Картометрический	1.00	-
52	439667.51	1300614.92	-	-	Картометрический	1.00	-
3. Сведения о характерных точках части (частей) границы объекта							
Часть №							
-	-	-	-	-	-	-	-

».

Приложение № 4
к приказу министерства
архитектуры и градостроительства
Воронежской области
от 28.03.2024 № 45-01-04/105

«ГРАФИЧЕСКОЕ ОПИСАНИЕ

местоположения границ

Зона застройки индивидуальными жилыми домами хутора Ивановский - Ж1/2

(наименование объекта, местоположение границ которого описано (далее - объект)

Раздел 1

Сведения об объекте		
№ п/п	Характеристики объекта	Описание характеристик
1	2	3
1	Местоположение объекта	Воронежская область, Острогожский муниципальный район, Петропавловское сельское поселение, хутор Ивановский
2	Площадь объекта +/- величина погрешности определения площади (Р +/- Дельта Р)	-
3	Иные характеристики объекта	-

Раздел 2

Сведения о местоположении границ объекта					
1. Система координат: МСК - 36, зона 1					
2. Сведения о характерных точках границ объекта					
Обозначение характерных точек границ	Координаты, м		Метод определения координат характерной точки	Средняя квадратическая погрешность положения характерной точки (Mt), м	Описание обозначения точки на местности (при наличии)
	X	Y			
1	2	3	4	5	6
1	443391.94	1297630.40	Аналитический	0.10	-
2	443491.03	1297659.73	Картометрический	1.00	-
3	443491.77	1297659.75	Картометрический	1.00	-
4	443491.77	1297659.98	Картометрический	1.00	-
5	443524.54	1297684.93	Картометрический	1.00	-
6	443524.72	1297694.76	Картометрический	1.00	-
7	443503.45	1297716.82	Картометрический	1.00	-
8	443491.15	1297714.98	Аналитический	0.10	-
9	443435.83	1297713.74	Аналитический	0.10	-
10	443387.08	1297715.02	Картометрический	1.00	-
11	443298.35	1297715.70	Аналитический	0.10	-
12	443248.41	1297713.23	Аналитический	0.10	-
13	443105.60	1297705.31	Аналитический	0.10	-
14	443030.13	1297713.77	Аналитический	0.10	-
15	442913.04	1297690.40	Картометрический	1.00	-
16	442896.21	1297678.99	Картометрический	1.00	-
17	442859.94	1297660.97	Картометрический	1.00	-
18	442831.92	1297620.14	Картометрический	1.00	-
19	442816.72	1297602.98	Картометрический	1.00	-
20	442793.70	1297598.64	Картометрический	1.00	-
21	442768.33	1297600.51	Картометрический	1.00	-
22	442733.71	1297599.69	Картометрический	1.00	-
23	442731.81	1297571.78	Картометрический	1.00	-
24	442677.73	1297594.29	Картометрический	1.00	-
25	442579.56	1297615.36	Картометрический	1.00	-
26	442529.50	1297655.00	Картометрический	1.00	-
27	442497.36	1297677.47	Картометрический	1.00	-
28	442457.79	1297687.52	Картометрический	1.00	-
29	442388.84	1297704.18	Картометрический	1.00	-
30	442407.43	1297719.67	Картометрический	1.00	-
31	442426.56	1297750.84	Картометрический	1.00	-
32	442301.13	1297827.40	Картометрический	1.00	-
33	442229.79	1297745.90	Картометрический	1.00	-
34	442205.20	1297684.87	Картометрический	1.00	-

1	2	3	4	5	6
35	442232.19	1297633.99	Картометрический	1.00	-
36	442331.89	1297609.66	Картометрический	1.00	-
37	442388.23	1297597.99	Картометрический	1.00	-
38	442455.77	1297584.09	Картометрический	1.00	-
39	442461.49	1297578.05	Картометрический	1.00	-
40	442465.10	1297577.60	Картометрический	1.00	-
41	442505.67	1297531.42	Картометрический	1.00	-
42	442529.70	1297506.02	Аналитический	0.10	-
43	442549.49	1297498.04	Аналитический	0.10	-
44	442570.35	1297486.19	Картометрический	1.00	-
45	442611.80	1297467.47	Картометрический	1.00	-
46	442637.28	1297449.26	Аналитический	0.10	-
47	442675.36	1297430.34	Аналитический	0.10	-
48	442693.76	1297430.88	Картометрический	1.00	-
49	442751.02	1297447.92	Картометрический	1.00	-
50	442846.44	1297450.49	Картометрический	1.00	-
51	442940.17	1297448.78	Картометрический	1.00	-
52	443027.30	1297468.25	Картометрический	1.00	-
53	443027.88	1297468.38	Картометрический	1.00	-
54	443155.04	1297498.94	Картометрический	1.00	-
55	443149.81	1297526.60	Картометрический	1.00	-
56	443229.84	1297551.99	Картометрический	1.00	-
57	443229.88	1297551.83	Аналитический	0.10	-
58	443258.42	1297560.86	Картометрический	1.00	-
59	443258.37	1297561.05	Картометрический	1.00	-
60	443321.73	1297581.15	Картометрический	1.00	-
61	443381.35	1297596.86	Картометрический	1.00	-
1	443391.94	1297630.40	Аналитический	0.10	-
62	442490.74	1297421.77	Аналитический	0.10	-
63	442490.62	1297455.17	Аналитический	0.10	-
64	442448.60	1297454.89	Аналитический	0.10	-
65	442448.72	1297421.49	Аналитический	0.10	-
62	442490.74	1297421.77	Аналитический	0.10	-
66	442361.68	1297443.04	Аналитический	0.10	-
67	442383.28	1297515.05	Аналитический	0.10	-
68	442372.99	1297519.15	Аналитический	0.10	-
69	442350.41	1297447.13	Аналитический	0.10	-
66	442361.68	1297443.04	Аналитический	0.10	-
70	442280.10	1297472.35	Аналитический	0.10	-
71	442303.44	1297531.12	Аналитический	0.10	-
72	442283.51	1297539.85	Аналитический	0.10	-
73	442258.71	1297480.59	Аналитический	0.10	-
70	442280.10	1297472.35	Аналитический	0.10	-

3. Сведения о характерных точках части (частей) границы объекта					
Обозначение характерных точек части границы	Координаты, м		Метод определения координат характерной точки	Средняя квадратическая погрешность положения характерной точки (Mt), м	Описание обозначения точки на местности (при наличии)
	X	Y			
1	2	3	4	5	6
Часть №					
-	-	-	-	-	-

Раздел 3

Сведения о местоположении измененных (уточненных) границ объекта							
1. Система координат: -							
2. Сведения о характерных точках границ объекта							
Обозначение характерных точек границ	Существующие координаты, м		Измененные (уточненные) координаты, м		Метод определения координат характерной точки	Средняя квадратическая погрешность положения характерной точки (Mt), м	Описание обозначения точки на местности (при наличии)
	X	Y	X	Y			
1	2	3	4	5	6	7	8
-	-	-	-	-	-	-	-
3. Сведения о характерных точках части (частей) границы объекта							
Часть №							
-	-	-	-	-	-	-	-

».

Приложение № 5
к приказу министерства
архитектуры и градостроительства
Воронежской области
от 28.03.2024 № 45-01-04/105

« ГРАФИЧЕСКОЕ ОПИСАНИЕ

местоположения границ

Зона сельскохозяйственного использования в границах населенного пункта хутора
Ивановский - СХ1/2

(наименование объекта, местоположение границ которого описано (далее - объект)

Раздел 1

Сведения об объекте		
№ п/п	Характеристики объекта	Описание характеристик
1	2	3
1	Местоположение объекта	Воронежская область, Острогожский муниципальный район, Петропавловское сельское поселение, хутор Ивановский
2	Площадь объекта +/- величина погрешности определения площади (Р +/- Дельта Р)	-
3	Иные характеристики объекта	-

Раздел 2

Сведения о местоположении границ объекта					
1. Система координат: МСК - 36, зона 1					
2. Сведения о характерных точках границ объекта					
Обозначение характерных точек границ	Координаты, м		Метод определения координат характерной точки	Средняя квадратическая погрешность положения характерной точки (Mt), м	Описание обозначения точки на местности (при наличии)
	X	Y			
1	2	3	4	5	6
1	443503.45	1297716.82	Картометрический	1.00	-
2	443466.48	1297755.27	Картометрический	1.00	-
3	443452.84	1297747.62	Картометрический	1.00	-
4	443438.29	1297747.84	Картометрический	1.00	-
5	443381.39	1297775.64	Картометрический	1.00	-
6	443250.20	1297820.37	Картометрический	1.00	-
7	443233.16	1297853.61	Картометрический	1.00	-
8	443212.64	1297976.53	Картометрический	1.00	-
9	443198.09	1297959.81	Картометрический	1.00	-
10	443128.16	1297856.97	Картометрический	1.00	-
11	443010.12	1297777.81	Картометрический	1.00	-
12	442913.04	1297690.40	Картометрический	1.00	-
13	443030.13	1297713.77	Аналитический	0.10	-
14	443105.60	1297705.31	Аналитический	0.10	-
15	443248.41	1297713.23	Картометрический	1.00	-
16	443298.35	1297715.70	Картометрический	1.00	-
17	443387.08	1297715.02	Картометрический	1.00	-
18	443435.83	1297713.74	Аналитический	0.10	-
19	443491.15	1297714.98	Аналитический	0.10	-
1	443503.45	1297716.82	Картометрический	1.00	-
20	442497.36	1297677.47	Картометрический	1.00	-
21	442426.56	1297750.84	Картометрический	1.00	-
22	442407.43	1297719.67	Картометрический	1.00	-
23	442388.84	1297704.18	Картометрический	1.00	-
24	442457.79	1297687.52	Картометрический	1.00	-
20	442497.36	1297677.47	Картометрический	1.00	-
25	442490.62	1297455.17	Аналитический	0.10	-
26	442463.37	1297478.10	Картометрический	1.00	-
27	442416.89	1297482.88	Картометрический	1.00	-
28	442383.32	1297514.97	Картометрический	1.00	-
29	442361.68	1297443.04	Аналитический	0.10	-
30	442350.41	1297447.13	Аналитический	0.10	-

1	2	3	4	5	6
31	442372.99	1297519.15	Аналитический	0.10	-
32	442383.28	1297515.05	Картометрический	1.00	-
33	442359.34	1297530.66	Картометрический	1.00	-
34	442378.82	1297576.08	Картометрический	1.00	-
35	442382.30	1297587.92	Картометрический	1.00	-
36	442383.82	1297587.73	Картометрический	1.00	-
37	442388.23	1297597.99	Картометрический	1.00	-
38	442331.89	1297609.66	Картометрический	1.00	-
39	442232.19	1297633.99	Картометрический	1.00	-
40	442205.20	1297684.87	Картометрический	1.00	-
41	442168.71	1297573.82	Картометрический	1.00	-
42	442139.34	1297582.78	Картометрический	1.00	-
43	442122.62	1297601.46	Картометрический	1.00	-
44	442059.42	1297631.22	Картометрический	1.00	-
45	442037.48	1297635.34	Картометрический	1.00	-
46	442024.67	1297604.28	Картометрический	1.00	-
47	442045.95	1297567.80	Картометрический	1.00	-
48	442253.36	1297472.24	Картометрический	1.00	-
49	442401.47	1297429.02	Картометрический	1.00	-
50	442448.72	1297421.49	Аналитический	0.10	-
51	442448.60	1297454.89	Аналитический	0.10	-
25	442490.62	1297455.17	Аналитический	0.10	-
52	442280.10	1297472.35	Аналитический	0.10	-
53	442303.44	1297531.12	Аналитический	0.10	-
54	442283.51	1297539.85	Аналитический	0.10	-
55	442258.71	1297480.59	Аналитический	0.10	-
52	442280.10	1297472.35	Аналитический	0.10	-
3. Сведения о характерных точках части (частей) границы объекта					
Обозначение характерных точек части границы	Координаты, м		Метод определения координат характерной точки	Средняя квадратическая погрешность положения характерной точки (Mt), м	Описание обозначения точки на местности (при наличии)
	X	Y			
1	2	3	4	5	6
Часть №					
-	-	-	-	-	-

Раздел 3

Сведения о местоположении измененных (уточненных) границ объекта							
1. Система координат: -							
2. Сведения о характерных точках границ объекта							
Обозначение характерных точек границ	Существующие координаты, м		Измененные (уточненные) координаты, м		Метод определения координат характерной точки	Средняя квадратическая погрешность положения характерной точки (Mt), м	Описание обозначения точки на местности (при наличии)
	X	Y	X	Y			
1	2	3	4	5	6	7	8
-	-	-	-	-	-	-	-
3. Сведения о характерных точках части (частей) границы объекта							
Часть №							
-	-	-	-	-	-	-	-

».