



МИНИСТЕРСТВО
АРХИТЕКТУРЫ И ГРАДОСТРОИТЕЛЬСТВА
ВОРОНЕЖСКОЙ ОБЛАСТИ

Правовое управление правительства
Воронежской области

ЗАРЕГИСТРИРОВАНО

« 10 » 04 2024 г.

Регистрационный номер № 393

ПРИКАЗ

28.03.2024

№ 45-01-04/99

г. Воронеж

**О внесении изменений в правила землепользования и застройки
Дальнеполубянского сельского поселения Острогожского
муниципального района Воронежской области**

В соответствии с Градостроительным кодексом Российской Федерации, Федеральным законом от 06.10.2003 № 131-ФЗ «Об общих принципах организации местного самоуправления в Российской Федерации», законами Воронежской области от 07.07.2006 № 61-ОЗ «О регулировании градостроительной деятельности в Воронежской области», от 20.12.2018 № 173-ОЗ «О перераспределении полномочий по утверждению правил землепользования и застройки между органами местного самоуправления поселений Воронежской области, городского округа город Нововоронеж, Борисоглебского городского округа и исполнительными органами государственной власти Воронежской области», постановлениями Правительства Воронежской области от 31.12.2014 № 1240 «Об утверждении Положения о министерстве архитектуры и градостроительства Воронежской области», от 19.10.2022 № 753 «Об определении случаев принятия решений по вопросам градостроительной деятельности без проведения общественных обсуждений или публичных слушаний», на основании приказов департамента архитектуры и градостроительства Воронежской области от 17.11.2022 № 45-01-04/1168 «О подготовке проектов о внесении изменений в

правила землепользования и застройки поселений Аннинского, Бобровского, Богучарского, Верхнехавского, Грибановского, Калачеевского, Каменского, Нижнедевицкого, Новоусманского, Новохопёрского, Ольховатского, Острогожского, Павловского, Панинского, Петропавловского, Подгоренского, Рамонского, Репьёвского, Россошанского, Семилукского, Таловского, Терновского, Хохольского муниципальных районов Воронежской области», от 15.05.2023 № 45-01-04/351 «О подготовке проекта о внесении изменений в правила землепользования и застройки Дальнеполюбянского сельского поселения Острогожского муниципального района Воронежской области», с учетом заключений о результатах публичных слушаний от 28.02.2023 № 2-2023, № 3-2023, от 28.09.2023 № 3-2023, № 4-2023

п р и к а з ы в а ю:

1. Внести в приказ департамента архитектуры и градостроительства Воронежской области от 03.03.2021 № 45-01-04/159 «Об утверждении правил землепользования и застройки Дальнеполюбянского сельского поселения Острогожского муниципального района Воронежской области» (в редакции приказа департамента архитектуры и градостроительства Воронежской области от 25.11.2022 № 45-01-04/1177) следующие изменения:

1.1. В преамбуле приказа:

1.1.1. Слово «правительства» заменить словом «Правительства».

1.1.2. Слова «Положения о департаменте» заменить словами «Положения о министерстве».

1.2. Пункт 4 изложить в следующей редакции:

«4. Контроль исполнения настоящего приказа возложить на заместителя министра архитектуры и градостроительства Воронежской области – начальника отдела территориального планирования министерства архитектуры и градостроительства Воронежской области Беляеву С.М.».

1.3. В правилах землепользования и застройки Дальнеполюбянского сельского поселения Острогжского муниципального района Воронежской области (далее – Правила):

1.3.1. В части I Правил:

1.3.1.1. В пункте 1 раздела 1 и далее по тексту слово «департамента» в соответствующем падеже заменить словом «министерства» в соответствующем падеже.

1.3.1.2. В подпункте 1 пункта 7 раздела 2 слова «пунктом 6.1 статьи 26.3 Федерального закона от 06.10.1999 № 184-ФЗ «Об общих принципах организации законодательных (представительных) и исполнительных органов государственной власти субъектов Российской Федерации» заменить словами «частью 3 статьи 6 Федерального закона от 21.12.2021 № 414-ФЗ «Об общих принципах организации публичной власти в субъектах Российской Федерации».

1.3.1.3. Пункт 8 раздела 2 изложить в следующей редакции:

«8. Полномочия Уполномоченного органа по вопросам землепользования и застройки

Полномочия Уполномоченного органа по вопросам землепользования и застройки включают:

1) принятие решения о подготовке проекта Правил, принятие решения о подготовке проекта о внесении изменений в Правила и подготовка таких документов;

2) утверждение Правил, утверждение изменений в Правила;

3) утверждение состава и порядка деятельности комиссии по подготовке проекта Правил землепользования и застройки по вопросам, указанным в статьях 31, 33 ГрК РФ.».

1.3.1.4. В подпункте 1 пункта 9 раздела 2 слова «указанных в пункте 8» заменить словами «указанных в подпунктах 1-2 пункта 8».

1.3.1.5. В подпункте 1 пункта 11 раздела 3 слова «в Комиссию» заменить словами «, которое рассматривается в порядке, определенном статьей 39 ГрК РФ».

1.3.2. В пункте 17 части II Правил:

1.3.2.1. В подпункте 1 карту градостроительного зонирования территории Дальнеполюбянского сельского поселения Острогожского муниципального района Воронежской области изложить в редакции согласно приложению № 1 к настоящему приказу.

1.3.2.2. В подпункте 2 карту градостроительного зонирования с отображением зон с особыми условиями территории Дальнеполюбянского сельского поселения Острогожского муниципального района Воронежской области изложить в редакции согласно приложению № 1 к настоящему приказу.

1.3.2.3. В графе третьей строки 1 таблицы подпункта 2.1 слова «правительства Воронежской области» заменить словами «Правительства Воронежской области».

1.3.2.4. В графе четвертой строки 1 таблицы подпункта и далее по тексту слова «губернатора Воронежской области» заменить словами «Губернатора Воронежской области».

1.3.2.5. После подпункта 2.2 дополнить подпунктом 2.3 следующего содержания:

«2.3. Острогожский муниципальный район Воронежской области, согласно постановлению Правительства Воронежской области от 07.09.2022 № 606 «Об утверждении Перечня муниципальных образований Воронежской области, на территориях которых проходили боевые действия в период Великой Отечественной войны 1941 - 1945 годов и могут находиться непогребенные останки погибших при защите Отечества в период Великой Отечественной войны 1941 - 1945 годов», является территорией, на которой проходили боевые действия в период Великой Отечественной войны 1941 -

1945 годов и могут находиться непогребенные останки погибших при защите Отечества в период Великой Отечественной войны 1941 - 1945 годов.

В связи с этим, на территории Дальнеполубянского сельского поселения Острогожского муниципального района Воронежской области необходимо обеспечивать соблюдение требований Закона Российской Федерации от 14.01.1993 № 4292-1 «Об увековечении памяти погибших при защите Отечества» и Закона Воронежской области от 29.04.2016 № 45-ОЗ «Об отдельных мерах по поддержке проведения поисковой работы на территории Воронежской области».

1.3.3. В таблице подпункта 2 пункта 18 части II Правил строку десятую исключить.

1.3.4. В пункте 21 части III Правил:

1.3.4.1. Дополнить таблицу подпункта 1 после строки 3 строкой 3¹ следующего содержания:

«

| | | | |
|----------------|-------|---|--------------------------|
| 3 ¹ | 2.7.2 | Размещение гаражей для собственных нужд | не подлежат установлению |
|----------------|-------|---|--------------------------|

».

1.3.4.2. Дополнить таблицу подпункта 2 после строки 27 строкой 27¹ следующего содержания:

«

| | | | |
|-----------------|-------|---|--------------------------|
| 27 ¹ | 2.7.2 | Размещение гаражей для собственных нужд | не подлежат установлению |
|-----------------|-------|---|--------------------------|

».

1.3.4.3. В наименовании подпункта 3 слова «ИТ1/2,» исключить.

1.3.5. В приложении № 1 к Правилам:

1.3.5.1. Описание местоположения границ зоны застройки индивидуальными жилыми домами села Дальняя Полубянка – Ж1/1 изложить в редакции согласно приложению № 3 к настоящему приказу.

1.3.5.2. Описание местоположения границ зоны улиц, дорог, инженерной и транспортной инфраструктуры села Дальняя Полубянка – ИТ1/1 изложить в редакции согласно приложению № 4 к настоящему приказу.

1.3.5.3. Описание местоположения границ зоны сельскохозяйственного использования в границах населенного пункта села Дальняя Полубянка – СХ1/1 изложить в редакции согласно приложению № 5 к настоящему приказу.

1.3.6. Описание местоположения границ зоны улиц, дорог, инженерной и транспортной инфраструктуры хутора Владимировка – ИТ1/2 приложения № 2 к Правилам признать утратившим силу.

1.3.7. Описание местоположения границ зоны улиц, дорог, инженерной и транспортной инфраструктуры за границами населенных пунктов – ИТ1 приложения № 4 к Правилам изложить в редакции согласно приложению № 6 к настоящему приказу.

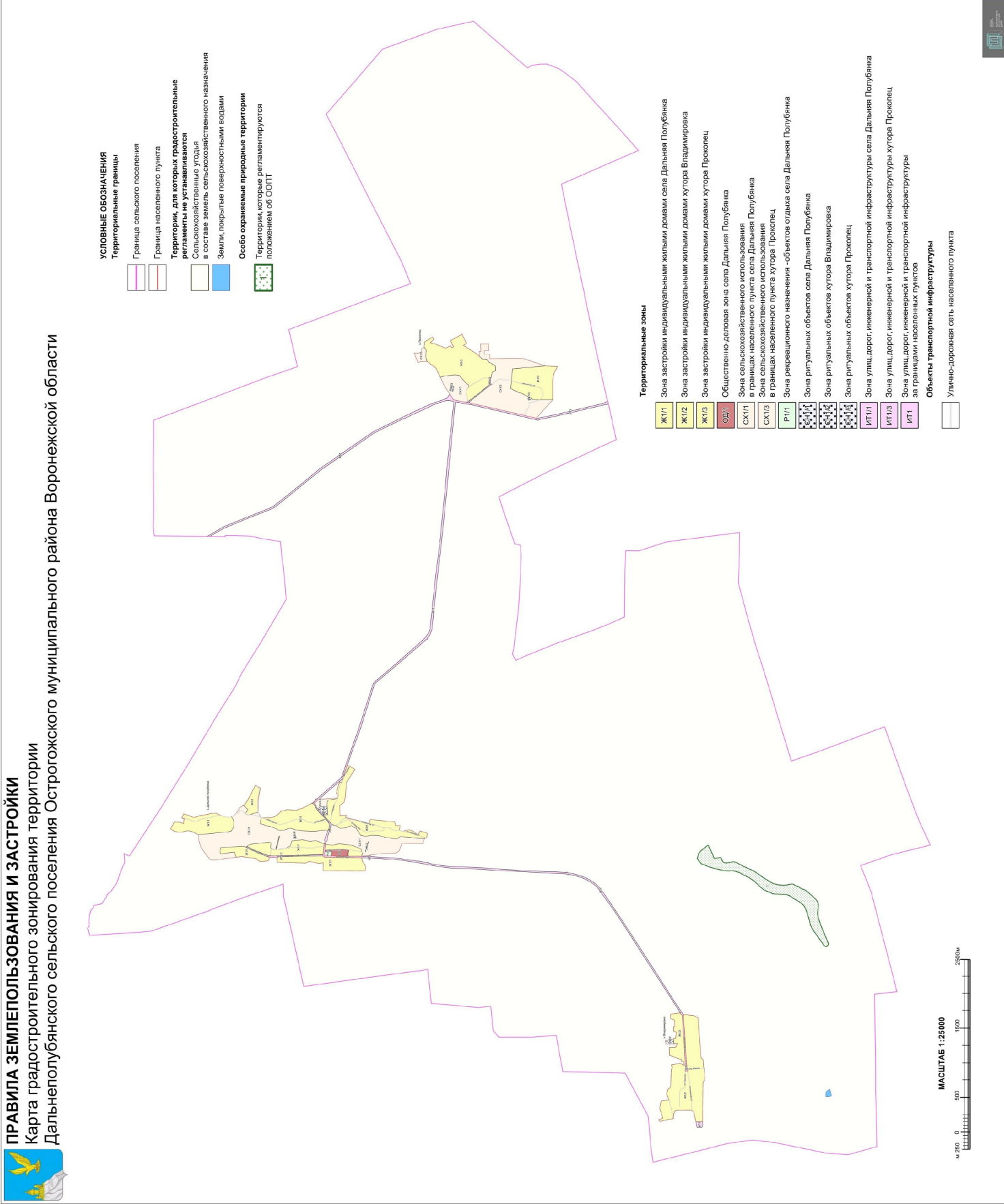
2. Контроль исполнения настоящего приказа оставляю за собой.

Заместитель министра архитектуры и градостроительства Воронежской области – начальник отдела территориального планирования министерства архитектуры и градостроительства Воронежской области

 С.М. Беляева

ПРАВИЛА ЗЕМЛЕПОЛЬЗОВАНИЯ И ЗАСТРОЙКИ

Карта градостроительного зонирования территории Дальнеполубянского сельского поселения Острожского района Воронежской области



- УСЛОВНЫЕ ОБОЗНАЧЕНИЯ**
Территориальные границы
- Граница сельского поселения
 - Граница населенного пункта
- Территории, для которых градостроительные регламенты не устанавливаются**
- Сельскохозяйственные Угодья
 - Земли, покрытые поверхностными водами
- Особо охраняемые природные территории**
- Территории, которые регламентируются положением об ООПТ

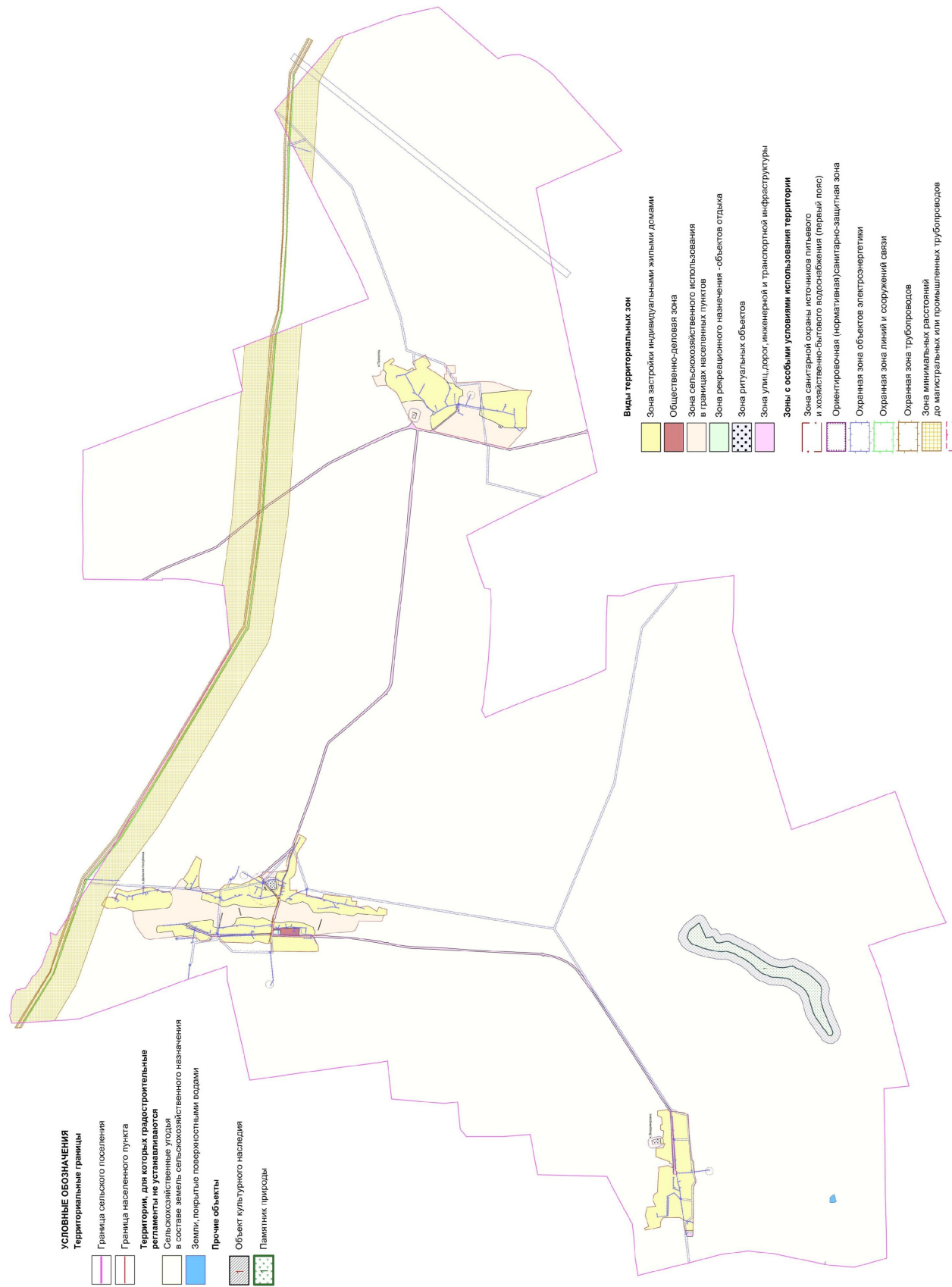
Территориальные зоны

- Ж1/1 Зона застройки индивидуальными жилыми домами села Дальняя Полубанка
 - Ж1/2 Зона застройки индивидуальными жилыми домами хутора Владимировка
 - Ж1/3 Зона застройки индивидуальными жилыми домами хутора Проконец
 - Общественно-деловая зона села Дальняя Полубанка
 - СХ1/1 Зона сельскохозяйственного использования в границах населенного пункта села Дальняя Полубанка
 - СХ1/3 Зона сельскохозяйственного использования в границах населенного пункта хутора Проконец
 - Р1/1 Зона рекреационного назначения – объектов отдыха села Дальняя Полубанка
 - Зона ритуальных объектов села Дальняя Полубанка
 - Зона ритуальных объектов хутора Владимировка
 - Зона ритуальных объектов хутора Проконец
 - Зона улиц, дорог, инженерной и транспортной инфраструктуры села Дальняя Полубанка
 - Зона улиц, дорог, инженерной и транспортной инфраструктуры хутора Проконец за границами населенных пунктов
 - ИТ1/1
 - ИТ1/3
 - ИТ1
- Объекты транспортной инфраструктуры**
- Улично-дорожная сеть населенного пункта



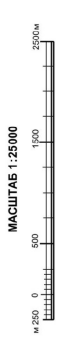
ПРАВИЛА ЗЕМЛЕПОЛЬЗОВАНИЯ И ЗАСТРОЙКИ

Карта градостроительного зонирования с отображением зон с особыми условиями использования территории Дальнеполюбянского сельского поселения Острогожского муниципального района Воронежской области



- УСЛОВНЫЕ ОБОЗНАЧЕНИЯ**
- Территориальные границы**
- Граница сельского поселения
 - Граница населенного пункта
- Территории, для которых градостроительные регламенты не устанавливаются**
- Сельскохозяйственные угодья в составе земель сельскохозяйственного назначения
 - Земли, покрытые поверхностными водами
- Прочие объекты**
- Объект культурного наследия
 - Памятник природы

- Виды территориальных зон**
- Зона застройки индивидуальными жилыми домами
 - Общественно-деловая зона
 - Зона сельскохозяйственного использования в границах населенных пунктов
 - Зона рекреационного назначения - объектов отдыха
 - Зона ритуальных объектов
 - Зона улиц, дорог, инженерной и транспортной инфраструктуры
- Зоны с особыми условиями использования территории**
- Зона санитарной охраны источников питьевого и хозяйственно-бытового водоснабжения (первый пояс)
 - Ориентировочная (нормативная) санитарно-защитная зона
 - Охранная зона объектов электроэнергетики
 - Охранная зона линий и сооружений связи
 - Охранная зона трубопроводов
 - Зона минимальных расстояний до магистральных или промышленных трубопроводов
 - Защитная зона объекта культурного наследия
 - Охранная зона особо охраняемой природной территории



Приложение № 3
к приказу министерства
архитектуры и градостроительства
Воронежской области
от 28.03.2024 № 45-01-04/99

«ГРАФИЧЕСКОЕ ОПИСАНИЕ

местоположения границ

Зона застройки индивидуальными жилыми домами села Дальняя Полубянка – Ж1/1

(наименование объекта, местоположение границ которого описано (далее - объект)

Раздел I

| Сведения об объекте | | |
|---------------------|---|---|
| № п/п | Характеристики объекта | Описание характеристик |
| 1 | 2 | 3 |
| 1 | Местоположение объекта | Воронежская область, Острогожский муниципальный район, Дальнеполубянское сельское поселение, село Дальняя Полубянка |
| 2 | Площадь объекта ± величина погрешности определения площади ($P \pm \Delta P$) | - |
| 3 | Иные характеристики объекта | - |

Раздел 2

| Сведения о местоположении границ объекта | | | | | |
|---|---------------|------------|---|---|---|
| 1. Система координат: МСК - 36, зона 1 | | | | | |
| 2. Сведения о характерных точках границ объекта | | | | | |
| Обозначение характерных точек границ | Координаты, м | | Метод определения координат характерной точки | Средняя квадратическая погрешность положения характерной точки (Mt), м | Описание обозначения точки на местности (при наличии) |
| | X | Y | | | |
| 1 | 2 | 3 | 4 | 5 | 6 |
| 1 | 410997.75 | 1288743.57 | Картометрический | 1.00 | - |
| 2 | 411055.42 | 1288782.80 | Картометрический | 5.00 | - |
| 3 | 410999.42 | 1288879.22 | Картометрический | 1.00 | - |
| 4 | 410922.42 | 1288877.48 | Картометрический | 1.00 | - |
| 5 | 410862.58 | 1288857.29 | Картометрический | 1.00 | - |
| 6 | 410862.08 | 1288896.29 | Картометрический | 1.00 | - |
| 7 | 410854.10 | 1288925.01 | Картометрический | 1.00 | - |
| 8 | 410892.87 | 1288938.17 | Картометрический | 1.00 | - |
| 9 | 410864.16 | 1288999.73 | Картометрический | 1.00 | - |
| 10 | 410715.84 | 1288948.01 | Картометрический | 1.00 | - |
| 11 | 410644.49 | 1288968.38 | Картометрический | 1.00 | - |
| 12 | 410441.68 | 1289009.27 | Картометрический | 5.00 | - |
| 13 | 410395.14 | 1289007.89 | Картометрический | 5.00 | - |
| 14 | 410331.19 | 1288978.32 | Картометрический | 1.00 | - |
| 15 | 410328.51 | 1288977.56 | Картометрический | 1.00 | - |
| 16 | 410244.32 | 1288953.59 | Картометрический | 1.00 | - |
| 17 | 410205.41 | 1288952.28 | Картометрический | 1.00 | - |
| 18 | 410179.13 | 1288955.37 | Картометрический | 1.00 | - |
| 19 | 410166.68 | 1288949.88 | Картометрический | 1.00 | - |
| 20 | 410135.86 | 1288900.32 | Картометрический | 1.00 | - |
| 21 | 410136.16 | 1288811.90 | Картометрический | 1.00 | - |
| 22 | 410177.38 | 1288747.90 | Картометрический | 1.00 | - |
| 23 | 410226.33 | 1288737.03 | Картометрический | 1.00 | - |
| 24 | 410306.52 | 1288729.28 | Картометрический | 1.00 | - |
| 25 | 410533.32 | 1288706.82 | Картометрический | 1.00 | - |
| 26 | 410651.30 | 1288698.03 | Картометрический | 1.00 | - |
| 27 | 410740.96 | 1288740.44 | Картометрический | 1.00 | - |
| 28 | 410741.33 | 1288740.62 | Картометрический | 1.00 | - |
| 29 | 410804.90 | 1288754.45 | Картометрический | 1.00 | - |
| 30 | 410916.10 | 1288731.26 | Картометрический | 1.00 | - |
| 1 | 410997.75 | 1288743.57 | Картометрический | 1.00 | - |
| | | | | | |
| 31 | 410324.72 | 1288417.06 | Картометрический | 1.00 | - |
| 32 | 410336.34 | 1288437.21 | Картометрический | 1.00 | - |
| 33 | 410336.34 | 1288477.88 | Картометрический | 1.00 | - |
| 34 | 410328.60 | 1288505.77 | Картометрический | 1.00 | - |
| 35 | 410140.34 | 1288522.43 | Картометрический | 1.00 | - |

| 1 | 2 | 3 | 4 | 5 | 6 |
|----|-----------|------------|------------------|------|---|
| 36 | 410021.03 | 1288529.40 | Картометрический | 1.00 | - |
| 37 | 409991.01 | 1288528.43 | Картометрический | 1.00 | - |
| 38 | 409959.15 | 1288512.79 | Картометрический | 1.00 | - |
| 39 | 409876.76 | 1288470.75 | Картометрический | 1.00 | - |
| 40 | 409847.12 | 1288457.72 | Картометрический | 1.00 | - |
| 41 | 409815.64 | 1288444.79 | Картометрический | 1.00 | - |
| 42 | 409795.47 | 1288434.89 | Картометрический | 1.00 | - |
| 43 | 409771.48 | 1288424.83 | Картометрический | 1.00 | - |
| 44 | 409678.88 | 1288388.71 | Картометрический | 1.00 | - |
| 45 | 409647.42 | 1288377.93 | Картометрический | 1.00 | - |
| 46 | 409635.80 | 1288375.61 | Картометрический | 1.00 | - |
| 47 | 409621.84 | 1288354.97 | Картометрический | 1.00 | - |
| 48 | 409640.58 | 1288319.18 | Картометрический | 1.00 | - |
| 49 | 409671.61 | 1288315.01 | Картометрический | 1.00 | - |
| 50 | 409745.38 | 1288305.56 | Картометрический | 1.00 | - |
| 51 | 409772.65 | 1288313.22 | Картометрический | 1.00 | - |
| 52 | 409816.08 | 1288350.17 | Картометрический | 1.00 | - |
| 53 | 409910.31 | 1288361.94 | Картометрический | 1.00 | - |
| 54 | 409913.26 | 1288362.32 | Картометрический | 1.00 | - |
| 55 | 410021.91 | 1288378.67 | Картометрический | 1.00 | - |
| 56 | 410102.27 | 1288368.86 | Картометрический | 1.00 | - |
| 57 | 410131.23 | 1288443.41 | Картометрический | 1.00 | - |
| 58 | 410227.49 | 1288431.78 | Картометрический | 1.00 | - |
| 31 | 410324.72 | 1288417.06 | Картометрический | 1.00 | - |
| | | | | | |
| 59 | 409972.31 | 1288999.47 | Картометрический | 1.00 | - |
| 60 | 409930.55 | 1289058.56 | Картометрический | 1.00 | - |
| 61 | 409991.70 | 1289118.51 | Картометрический | 1.00 | - |
| 62 | 409934.82 | 1289198.39 | Картометрический | 1.00 | - |
| 63 | 409822.90 | 1289414.10 | Картометрический | 1.00 | - |
| 64 | 409754.05 | 1289370.07 | Аналитический | 0.30 | - |
| 65 | 409786.89 | 1289179.95 | Картометрический | 1.00 | - |
| 66 | 409786.35 | 1289025.44 | Картометрический | 1.00 | - |
| 67 | 409918.37 | 1288983.78 | Картометрический | 1.00 | - |
| 68 | 409944.28 | 1288987.84 | Картометрический | 1.00 | - |
| 59 | 409972.31 | 1288999.47 | Картометрический | 1.00 | - |
| | | | | | |
| 69 | 409951.24 | 1288528.10 | Картометрический | 1.00 | - |
| 70 | 409905.59 | 1288555.94 | Картометрический | 1.00 | - |
| 71 | 409863.56 | 1288561.75 | Картометрический | 1.00 | - |
| 72 | 409754.13 | 1288573.17 | Картометрический | 1.00 | - |
| 73 | 409659.23 | 1288586.34 | Картометрический | 1.00 | - |
| 74 | 409626.69 | 1288587.51 | Картометрический | 1.00 | - |
| 75 | 409597.25 | 1288577.82 | Картометрический | 1.00 | - |
| 76 | 409604.99 | 1288524.75 | Картометрический | 1.00 | - |
| 77 | 409604.22 | 1288499.19 | Картометрический | 1.00 | - |
| 78 | 409584.66 | 1288490.66 | Картометрический | 1.00 | - |
| 79 | 409557.15 | 1288483.69 | Картометрический | 1.00 | - |

| 1 | 2 | 3 | 4 | 5 | 6 |
|-----|-----------|------------|------------------|------|---|
| 80 | 409532.05 | 1288481.48 | Аналитический | 0.10 | - |
| 81 | 409483.49 | 1288676.02 | Аналитический | 0.10 | - |
| 82 | 409475.19 | 1288674.57 | Аналитический | 0.10 | - |
| 83 | 409523.93 | 1288482.32 | Аналитический | 0.10 | - |
| 84 | 409482.97 | 1288486.40 | Картометрический | 1.00 | - |
| 85 | 409434.36 | 1288491.44 | Картометрический | 1.00 | - |
| 86 | 409377.80 | 1288500.35 | Картометрический | 1.00 | - |
| 87 | 409318.15 | 1288538.12 | Картометрический | 1.00 | - |
| 88 | 409293.94 | 1288610.36 | Картометрический | 1.00 | - |
| 89 | 409232.16 | 1288615.97 | Картометрический | 1.00 | - |
| 90 | 409144.42 | 1288622.76 | Картометрический | 1.00 | - |
| 91 | 409096.38 | 1288616.36 | Картометрический | 1.00 | - |
| 92 | 409032.67 | 1288596.02 | Картометрический | 1.00 | - |
| 93 | 408956.35 | 1288615.20 | Картометрический | 1.00 | - |
| 94 | 408887.59 | 1288586.34 | Картометрический | 1.00 | - |
| 95 | 408828.13 | 1288561.61 | Аналитический | 0.10 | - |
| 96 | 408831.19 | 1288539.67 | Аналитический | 0.10 | - |
| 97 | 408836.92 | 1288482.84 | Аналитический | 0.10 | - |
| 98 | 408840.51 | 1288413.68 | Аналитический | 0.10 | - |
| 99 | 408840.82 | 1288411.68 | Аналитический | 0.10 | - |
| 100 | 408841.38 | 1288409.63 | Аналитический | 0.10 | - |
| 101 | 408845.50 | 1288408.52 | Аналитический | 0.10 | - |
| 102 | 408889.53 | 1288408.16 | Картометрический | 1.00 | - |
| 103 | 408956.74 | 1288405.64 | Картометрический | 1.00 | - |
| 104 | 409038.28 | 1288402.54 | Картометрический | 1.00 | - |
| 105 | 409117.30 | 1288401.18 | Картометрический | 1.00 | - |
| 106 | 409207.56 | 1288398.66 | Картометрический | 1.00 | - |
| 107 | 409289.48 | 1288397.50 | Картометрический | 1.00 | - |
| 108 | 409382.84 | 1288396.34 | Картометрический | 1.00 | - |
| 109 | 409495.37 | 1288393.24 | Картометрический | 1.00 | - |
| 110 | 409569.07 | 1288390.14 | Картометрический | 1.00 | - |
| 111 | 409601.80 | 1288390.82 | Картометрический | 1.00 | - |
| 112 | 409605.96 | 1288392.56 | Картометрический | 1.00 | - |
| 113 | 409607.61 | 1288396.63 | Картометрический | 1.00 | - |
| 114 | 409619.33 | 1288397.41 | Картометрический | 1.00 | - |
| 115 | 409621.77 | 1288394.18 | Картометрический | 1.00 | - |
| 116 | 409623.48 | 1288392.89 | Картометрический | 1.00 | - |
| 117 | 409625.44 | 1288392.36 | Картометрический | 1.00 | - |
| 118 | 409643.31 | 1288396.34 | Картометрический | 1.00 | - |
| 119 | 409671.72 | 1288405.79 | Картометрический | 1.00 | - |
| 120 | 409764.84 | 1288442.18 | Картометрический | 1.00 | - |
| 121 | 409807.71 | 1288460.01 | Картометрический | 1.00 | - |
| 122 | 409842.28 | 1288474.09 | Картометрический | 1.00 | - |
| 123 | 409869.39 | 1288486.21 | Картометрический | 1.00 | - |
| 69 | 409951.24 | 1288528.10 | Картометрический | 1.00 | - |
| | | | | | |
| 124 | 409759.95 | 1288858.28 | Картометрический | 1.00 | - |
| 125 | 409738.34 | 1288940.12 | Картометрический | 1.00 | - |

| 1 | 2 | 3 | 4 | 5 | 6 |
|-----|-----------|------------|------------------|------|---|
| 126 | 409608.84 | 1288940.31 | Картометрический | 1.00 | - |
| 127 | 409606.03 | 1288941.26 | Картометрический | 1.00 | - |
| 128 | 409533.19 | 1288965.72 | Картометрический | 1.00 | - |
| 129 | 409496.43 | 1288994.12 | Картометрический | 1.00 | - |
| 130 | 409453.57 | 1289036.85 | Картометрический | 1.00 | - |
| 131 | 409451.17 | 1289037.50 | Картометрический | 1.00 | - |
| 132 | 409368.64 | 1289059.61 | Картометрический | 1.00 | - |
| 133 | 409276.45 | 1289054.31 | Картометрический | 1.00 | - |
| 134 | 409242.66 | 1289048.84 | Картометрический | 1.00 | - |
| 135 | 409227.36 | 1289053.74 | Картометрический | 1.00 | - |
| 136 | 409149.91 | 1289080.16 | Картометрический | 1.00 | - |
| 137 | 409128.75 | 1289087.36 | Картометрический | 1.00 | - |
| 138 | 409125.36 | 1289089.56 | Картометрический | 1.00 | - |
| 139 | 409006.87 | 1289153.87 | Картометрический | 1.00 | - |
| 140 | 408993.92 | 1289147.83 | Картометрический | 1.00 | - |
| 141 | 408977.75 | 1289140.57 | Картометрический | 1.00 | - |
| 142 | 408970.87 | 1289130.40 | Картометрический | 1.00 | - |
| 143 | 408958.67 | 1289105.80 | Картометрический | 1.00 | - |
| 144 | 408947.44 | 1289083.34 | Картометрический | 1.00 | - |
| 145 | 408936.79 | 1289068.03 | Картометрический | 1.00 | - |
| 146 | 408909.09 | 1289033.17 | Картометрический | 1.00 | - |
| 147 | 408888.17 | 1289008.28 | Картометрический | 1.00 | - |
| 148 | 408865.61 | 1288987.56 | Картометрический | 1.00 | - |
| 149 | 408832.68 | 1288954.25 | Картометрический | 1.00 | - |
| 150 | 408810.12 | 1288928.39 | Картометрический | 1.00 | - |
| 151 | 408783.58 | 1288895.66 | Картометрический | 1.00 | - |
| 152 | 408758.21 | 1288860.02 | Картометрический | 1.00 | - |
| 153 | 408748.53 | 1288837.55 | Картометрический | 1.00 | - |
| 154 | 408747.56 | 1288826.32 | Картометрический | 1.00 | - |
| 155 | 408755.89 | 1288800.36 | Картометрический | 1.00 | - |
| 156 | 408769.25 | 1288763.56 | Картометрический | 1.00 | - |
| 157 | 408863.57 | 1288759.11 | Картометрический | 1.00 | - |
| 158 | 408958.48 | 1288745.94 | Картометрический | 1.00 | - |
| 159 | 409064.62 | 1288748.26 | Картометрический | 1.00 | - |
| 160 | 409158.36 | 1288754.46 | Картометрический | 1.00 | - |
| 161 | 409235.45 | 1288765.31 | Картометрический | 1.00 | - |
| 162 | 409303.62 | 1288786.23 | Картометрический | 1.00 | - |
| 163 | 409333.06 | 1288790.49 | Картометрический | 1.00 | - |
| 164 | 409409.37 | 1288763.37 | Картометрический | 1.00 | - |
| 165 | 409455.66 | 1288757.75 | Картометрический | 1.00 | - |
| 166 | 409494.41 | 1288763.17 | Картометрический | 1.00 | - |
| 167 | 409531.59 | 1288785.45 | Картометрический | 1.00 | - |
| 168 | 409576.91 | 1288806.76 | Картометрический | 1.00 | - |
| 169 | 409628.62 | 1288815.47 | Картометрический | 1.00 | - |
| 124 | 409759.95 | 1288858.28 | Картометрический | 1.00 | - |
| | | | | | |
| 170 | 409511.19 | 1288297.49 | Аналитический | 0.30 | - |
| 171 | 409513.74 | 1288363.64 | Аналитический | 0.30 | - |

| 1 | 2 | 3 | 4 | 5 | 6 |
|-----|-----------|------------|------------------|------|---|
| 172 | 409510.86 | 1288375.81 | Картометрический | 1.00 | - |
| 173 | 409352.04 | 1288380.65 | Картометрический | 1.00 | - |
| 174 | 409224.90 | 1288384.04 | Картометрический | 1.00 | - |
| 175 | 409137.15 | 1288385.78 | Картометрический | 1.00 | - |
| 176 | 409112.84 | 1288385.49 | Картометрический | 1.00 | - |
| 177 | 409024.91 | 1288386.85 | Картометрический | 1.00 | - |
| 178 | 408959.64 | 1288386.46 | Картометрический | 1.00 | - |
| 179 | 408866.87 | 1288388.79 | Картометрический | 1.00 | - |
| 180 | 408844.77 | 1288388.99 | Аналитический | 0.10 | - |
| 181 | 408840.50 | 1288388.55 | Аналитический | 0.10 | - |
| 182 | 408828.82 | 1288373.47 | Аналитический | 0.10 | - |
| 183 | 408820.72 | 1288369.86 | Аналитический | 0.10 | - |
| 184 | 408816.72 | 1288370.03 | Аналитический | 0.10 | - |
| 185 | 408813.81 | 1288370.08 | Аналитический | 0.10 | - |
| 186 | 408792.98 | 1288370.62 | Аналитический | 0.10 | - |
| 187 | 408699.39 | 1288367.97 | Аналитический | 0.10 | - |
| 188 | 408605.75 | 1288365.32 | Аналитический | 0.10 | - |
| 189 | 408552.94 | 1288365.09 | Аналитический | 0.10 | - |
| 190 | 408459.42 | 1288364.70 | Аналитический | 0.10 | - |
| 191 | 408409.89 | 1288364.21 | Аналитический | 0.10 | - |
| 192 | 408307.50 | 1288363.17 | Аналитический | 0.10 | - |
| 193 | 408295.14 | 1288363.01 | Аналитический | 0.10 | - |
| 194 | 408293.58 | 1288362.06 | Аналитический | 0.10 | - |
| 195 | 408293.50 | 1288358.86 | Аналитический | 0.10 | - |
| 196 | 408279.99 | 1288358.98 | Аналитический | 0.10 | - |
| 197 | 408276.85 | 1288314.59 | Картометрический | 1.00 | - |
| 198 | 408233.31 | 1288257.35 | Картометрический | 1.00 | - |
| 199 | 408226.72 | 1288178.58 | Картометрический | 1.00 | - |
| 200 | 408294.99 | 1288169.51 | Картометрический | 1.00 | - |
| 201 | 408843.22 | 1288176.20 | Картометрический | 1.00 | - |
| 202 | 408840.98 | 1288288.04 | Картометрический | 1.00 | - |
| 203 | 408911.31 | 1288280.39 | Картометрический | 1.00 | - |
| 204 | 409039.60 | 1288309.01 | Картометрический | 1.00 | - |
| 205 | 409099.16 | 1288284.26 | Картометрический | 1.00 | - |
| 170 | 409511.19 | 1288297.49 | Аналитический | 0.30 | - |
| | | | | | |
| 206 | 409241.88 | 1288644.19 | Аналитический | 0.10 | - |
| 207 | 409268.80 | 1288740.38 | Аналитический | 0.10 | - |
| 208 | 409260.75 | 1288742.75 | Аналитический | 0.10 | - |
| 209 | 409233.71 | 1288647.06 | Аналитический | 0.10 | - |
| 206 | 409241.88 | 1288644.19 | Аналитический | 0.10 | - |
| | | | | | |
| 210 | 408816.32 | 1288471.49 | Аналитический | 0.10 | - |
| 211 | 408817.39 | 1288473.43 | Аналитический | 0.10 | - |
| 212 | 408817.78 | 1288480.35 | Аналитический | 0.10 | - |
| 213 | 408812.49 | 1288522.67 | Аналитический | 0.10 | - |
| 214 | 408811.38 | 1288530.69 | Аналитический | 0.10 | - |
| 215 | 408805.78 | 1288555.10 | Аналитический | 0.10 | - |

| 1 | 2 | 3 | 4 | 5 | 6 |
|-----|-----------|------------|------------------|------|---|
| 216 | 408757.63 | 1288550.32 | Картометрический | 1.00 | - |
| 217 | 408705.92 | 1288545.67 | Картометрический | 1.00 | - |
| 218 | 408619.92 | 1288563.49 | Картометрический | 1.00 | - |
| 219 | 408571.27 | 1288560.68 | Аналитический | 0.10 | - |
| 220 | 408563.08 | 1288559.94 | Аналитический | 0.10 | - |
| 221 | 408463.81 | 1288549.54 | Картометрический | 1.00 | - |
| 222 | 408412.29 | 1288538.70 | Картометрический | 1.00 | - |
| 223 | 408343.73 | 1288510.81 | Картометрический | 1.00 | - |
| 224 | 408289.11 | 1288484.85 | Картометрический | 1.00 | - |
| 225 | 408291.82 | 1288462.00 | Картометрический | 1.00 | - |
| 226 | 408274.00 | 1288444.57 | Картометрический | 1.00 | - |
| 227 | 408273.42 | 1288422.29 | Картометрический | 1.00 | - |
| 228 | 408281.75 | 1288391.89 | Картометрический | 1.00 | - |
| 229 | 408285.67 | 1288386.32 | Аналитический | 0.10 | - |
| 230 | 408287.45 | 1288382.82 | Аналитический | 0.10 | - |
| 231 | 408287.99 | 1288382.08 | Аналитический | 0.10 | - |
| 232 | 408288.31 | 1288381.86 | Аналитический | 0.10 | - |
| 233 | 408288.57 | 1288381.79 | Аналитический | 0.10 | - |
| 234 | 408326.32 | 1288383.27 | Аналитический | 0.10 | - |
| 235 | 408482.17 | 1288383.68 | Картометрический | 1.00 | - |
| 236 | 408484.54 | 1288438.37 | Картометрический | 1.00 | - |
| 237 | 408474.02 | 1288452.55 | Картометрический | 1.00 | - |
| 238 | 408474.02 | 1288473.95 | Картометрический | 1.00 | - |
| 239 | 408530.31 | 1288476.21 | Картометрический | 1.00 | - |
| 240 | 408611.40 | 1288477.45 | Картометрический | 1.00 | - |
| 241 | 408617.74 | 1288477.28 | Картометрический | 1.00 | - |
| 242 | 408633.76 | 1288476.27 | Картометрический | 1.00 | - |
| 243 | 408633.87 | 1288481.64 | Картометрический | 1.00 | - |
| 244 | 408691.62 | 1288478.28 | Картометрический | 1.00 | - |
| 245 | 408791.18 | 1288471.74 | Картометрический | 1.00 | - |
| 246 | 408814.09 | 1288471.31 | Картометрический | 1.00 | - |
| 210 | 408816.32 | 1288471.49 | Аналитический | 0.10 | - |
| | | | | | |
| 247 | 408724.32 | 1288842.40 | Картометрический | 1.00 | - |
| 248 | 408724.70 | 1288854.21 | Картометрический | 1.00 | - |
| 249 | 408730.13 | 1288860.79 | Картометрический | 1.00 | - |
| 250 | 408739.42 | 1288868.15 | Картометрический | 1.00 | - |
| 251 | 408753.17 | 1288883.26 | Картометрический | 1.00 | - |
| 252 | 408762.67 | 1288893.72 | Картометрический | 1.00 | - |
| 253 | 408792.11 | 1288925.10 | Картометрический | 1.00 | - |
| 254 | 408811.67 | 1288949.11 | Картометрический | 1.00 | - |
| 255 | 408842.30 | 1288983.76 | Картометрический | 1.00 | - |
| 256 | 408805.13 | 1288985.97 | Картометрический | 1.00 | - |
| 257 | 408776.61 | 1288989.84 | Картометрический | 1.00 | - |
| 258 | 408776.22 | 1289023.93 | Картометрический | 1.00 | - |
| 259 | 408776.91 | 1289046.35 | Картометрический | 1.00 | - |
| 260 | 408784.16 | 1289104.64 | Картометрический | 1.00 | - |
| 261 | 408790.36 | 1289139.89 | Картометрический | 1.00 | - |

| 1 | 2 | 3 | 4 | 5 | 6 |
|-----|-----------|------------|------------------|------|---|
| 262 | 408769.06 | 1289202.26 | Картометрический | 1.00 | - |
| 263 | 408732.26 | 1289204.19 | Картометрический | 1.00 | - |
| 264 | 408676.48 | 1289214.65 | Картометрический | 1.00 | - |
| 265 | 408631.65 | 1289233.53 | Картометрический | 1.00 | - |
| 266 | 408622.81 | 1289283.62 | Картометрический | 1.00 | - |
| 267 | 408651.56 | 1289290.98 | Картометрический | 1.00 | - |
| 268 | 408637.84 | 1289362.29 | Картометрический | 1.00 | - |
| 269 | 408604.11 | 1289462.58 | Картометрический | 1.00 | - |
| 270 | 408577.02 | 1289451.80 | Картометрический | 1.00 | - |
| 271 | 408549.76 | 1289519.84 | Картометрический | 1.00 | - |
| 272 | 408547.44 | 1289524.04 | Картометрический | 1.00 | - |
| 273 | 408533.52 | 1289595.82 | Аналитический | 0.30 | - |
| 274 | 408517.12 | 1289635.64 | Аналитический | 0.30 | - |
| 275 | 408493.43 | 1289703.58 | Аналитический | 0.30 | - |
| 276 | 408455.88 | 1289689.29 | Картометрический | 1.00 | - |
| 277 | 408384.60 | 1289644.15 | Аналитический | 0.30 | - |
| 278 | 408505.31 | 1289454.12 | Картометрический | 1.00 | - |
| 279 | 408522.80 | 1289233.64 | Картометрический | 1.00 | - |
| 280 | 408539.12 | 1289169.08 | Картометрический | 1.00 | - |
| 281 | 408603.58 | 1289118.56 | Картометрический | 1.00 | - |
| 282 | 408598.17 | 1288972.82 | Картометрический | 1.00 | - |
| 283 | 408507.93 | 1288978.67 | Картометрический | 1.00 | - |
| 284 | 408519.46 | 1288946.37 | Картометрический | 1.00 | - |
| 285 | 408178.66 | 1288862.90 | Картометрический | 1.00 | - |
| 286 | 408158.89 | 1288918.16 | Картометрический | 1.00 | - |
| 287 | 407805.84 | 1288880.54 | Картометрический | 1.00 | - |
| 288 | 407793.58 | 1288828.95 | Картометрический | 1.00 | - |
| 289 | 407726.73 | 1288829.42 | Картометрический | 1.00 | - |
| 290 | 407731.84 | 1288793.63 | Картометрический | 1.00 | - |
| 291 | 407745.05 | 1288763.39 | Картометрический | 1.00 | - |
| 292 | 407733.07 | 1288760.84 | Картометрический | 1.00 | - |
| 293 | 407685.71 | 1288748.54 | Картометрический | 1.00 | - |
| 294 | 407593.91 | 1288768.82 | Аналитический | 0.30 | - |
| 295 | 407538.02 | 1288746.42 | Аналитический | 0.30 | - |
| 296 | 407467.51 | 1288691.95 | Аналитический | 0.30 | - |
| 297 | 407439.35 | 1288753.21 | Аналитический | 0.30 | - |
| 298 | 407336.31 | 1288719.37 | Аналитический | 0.30 | - |
| 299 | 407340.61 | 1288654.91 | Аналитический | 0.30 | - |
| 300 | 407372.86 | 1288643.39 | Аналитический | 0.30 | - |
| 301 | 407441.94 | 1288644.45 | Картометрический | 1.00 | - |
| 302 | 407608.51 | 1288659.56 | Картометрический | 1.00 | - |
| 303 | 407725.49 | 1288668.08 | Картометрический | 1.00 | - |
| 304 | 407778.56 | 1288634.38 | Картометрический | 1.00 | - |
| 305 | 407897.09 | 1288655.68 | Картометрический | 1.00 | - |
| 306 | 407935.83 | 1288654.52 | Картометрический | 1.00 | - |
| 307 | 408041.58 | 1288686.28 | Картометрический | 1.00 | - |
| 308 | 408145.01 | 1288687.83 | Картометрический | 1.00 | - |
| 309 | 408223.26 | 1288674.28 | Картометрический | 1.00 | - |

| 1 | 2 | 3 | 4 | 5 | 6 |
|--|---------------|------------|---|---|---|
| 310 | 408297.24 | 1288686.67 | Картометрический | 1.00 | - |
| 311 | 408364.26 | 1288787.39 | Картометрический | 1.00 | - |
| 312 | 408433.98 | 1288826.51 | Картометрический | 1.00 | - |
| 313 | 408509.91 | 1288800.17 | Картометрический | 1.00 | - |
| 314 | 408592.80 | 1288787.77 | Картометрический | 1.00 | - |
| 315 | 408659.43 | 1288828.64 | Картометрический | 1.00 | - |
| 316 | 408689.65 | 1288830.97 | Картометрический | 1.00 | - |
| 317 | 408699.72 | 1288838.52 | Картометрический | 1.00 | - |
| 247 | 408724.32 | 1288842.40 | Картометрический | 1.00 | - |
| | | | | | |
| 318 | 408232.86 | 1288452.01 | Аналитический | 0.10 | - |
| 319 | 408189.60 | 1288594.02 | Аналитический | 0.10 | - |
| 320 | 408185.56 | 1288593.17 | Аналитический | 0.10 | - |
| 321 | 408229.15 | 1288450.62 | Аналитический | 0.10 | - |
| 318 | 408232.86 | 1288452.01 | Аналитический | 0.10 | - |
| Обозначение характерных точек части границы | Координаты, м | | Метод определения координат характерной точки | Средняя квадратическая погрешность положения характерной точки (Mt), м | Описание обозначения точки на местности (при наличии) |
| | X | Y | | | |
| 1 | 2 | 3 | 4 | 5 | 6 |
| Часть № | | | | | |
| - | - | - | - | - | - |

Раздел 3

| Сведения о местоположении измененных (уточненных) границ объекта | | | | | | | |
|--|-------------------------------|---|---|---|---|---|--|
| 1. Система координат: - | | | | | | | |
| 2. Сведения о характерных точках границ объекта | | | | | | | |
| Обозначение характерных точек границ | Существующие координаты, м | | Измененные (уточненные) координаты, м | | Метод определения координат характерной точки | Средняя квадратическая погрешность положения характерной точки (Mt), м | Описание обозначения точки на местности (при наличии) |
| | X | Y | X | Y | | | |
| 1 | 2 | 3 | 4 | 5 | 6 | 7 | 8 |
| - | - | - | - | - | - | - | - |
| 3. Сведения о характерных точках части (частей) границы объекта | | | | | | | |
| Часть № | | | | | | | |
| - | - | - | - | - | - | - | - |

».

Приложение № 4
к приказу министерства
архитектуры и градостроительства
Воронежской области
от 28.03.2024 № 45-01-04/99

«ГРАФИЧЕСКОЕ ОПИСАНИЕ

местоположения границ

Зона улиц, дорог, инженерной и транспортной инфраструктуры
села Дальняя Полубянка - ИТ1/1

(наименование объекта, местоположение границ которого описано (далее - объект))

Раздел 1

| Сведения об объекте | | |
|---------------------|---|---|
| № п/п | Характеристики объекта | Описание характеристик |
| 1 | 2 | 3 |
| 1 | Местоположение объекта | Воронежская область, Острогожский муниципальный район, Дальнеполубянское сельское поселение, село Дальняя Полубянка |
| 2 | Площадь объекта ± величина погрешности определения площади ($P \pm \Delta P$) | - |
| 3 | Иные характеристики объекта | - |

Раздел 2

| Сведения о местоположении границ объекта | | | | | |
|---|---------------|------------|---|---|---|
| 1. Система координат: МСК - 36, зона 1 | | | | | |
| 2. Сведения о характерных точках границ объекта | | | | | |
| Обозначение характерных точек границ | Координаты, м | | Метод определения координат характерной точки | Средняя квадратическая погрешность положения характерной точки (Mt), м | Описание обозначения точки на местности (при наличии) |
| | X | Y | | | |
| 1 | 2 | 3 | 4 | 5 | 6 |
| 1 | 409959.15 | 1288512.79 | Картометрический | 1.00 | - |
| 2 | 409952.16 | 1288526.32 | Картометрический | 1.00 | - |
| 3 | 409951.24 | 1288528.10 | Картометрический | 1.00 | - |
| 4 | 409869.39 | 1288486.21 | Картометрический | 1.00 | - |
| 5 | 409842.28 | 1288474.09 | Картометрический | 1.00 | - |
| 6 | 409807.71 | 1288460.01 | Картометрический | 1.00 | - |
| 7 | 409764.84 | 1288442.18 | Картометрический | 1.00 | - |
| 8 | 409671.72 | 1288405.79 | Картометрический | 1.00 | - |
| 9 | 409643.31 | 1288396.34 | Картометрический | 1.00 | - |
| 10 | 409625.44 | 1288392.36 | Картометрический | 1.00 | - |
| 11 | 409623.48 | 1288392.89 | Картометрический | 1.00 | - |
| 12 | 409621.77 | 1288394.18 | Картометрический | 1.00 | - |
| 13 | 409619.33 | 1288397.41 | Картометрический | 1.00 | - |
| 14 | 409607.61 | 1288396.63 | Картометрический | 1.00 | - |
| 15 | 409605.96 | 1288392.56 | Картометрический | 1.00 | - |
| 16 | 409601.80 | 1288390.82 | Картометрический | 1.00 | - |
| 17 | 409569.07 | 1288390.14 | Картометрический | 1.00 | - |
| 18 | 409495.37 | 1288393.24 | Картометрический | 1.00 | - |
| 19 | 409382.84 | 1288396.34 | Картометрический | 1.00 | - |
| 20 | 409289.48 | 1288397.50 | Картометрический | 1.00 | - |
| 21 | 409207.56 | 1288398.66 | Картометрический | 1.00 | - |
| 22 | 409117.30 | 1288401.18 | Картометрический | 1.00 | - |
| 23 | 409038.28 | 1288402.54 | Картометрический | 1.00 | - |
| 24 | 408956.74 | 1288405.64 | Картометрический | 1.00 | - |
| 25 | 408889.53 | 1288408.16 | Картометрический | 1.00 | - |
| 26 | 408845.50 | 1288408.52 | Аналитический | 0.10 | - |
| 27 | 408844.77 | 1288388.99 | Аналитический | 0.10 | - |
| 28 | 408866.87 | 1288388.79 | Картометрический | 1.00 | - |
| 29 | 408959.64 | 1288386.46 | Картометрический | 1.00 | - |
| 30 | 409024.91 | 1288386.85 | Картометрический | 1.00 | - |
| 31 | 409112.84 | 1288385.49 | Картометрический | 1.00 | - |
| 32 | 409137.15 | 1288385.78 | Картометрический | 1.00 | - |
| 33 | 409224.90 | 1288384.04 | Картометрический | 1.00 | - |
| 34 | 409352.04 | 1288380.65 | Картометрический | 1.00 | - |

| 1 | 2 | 3 | 4 | 5 | 6 |
|----|-----------|------------|------------------|------|---|
| 35 | 409510.86 | 1288375.81 | Картометрический | 1.00 | - |
| 36 | 409513.74 | 1288363.64 | Картометрический | 1.00 | - |
| 37 | 409524.74 | 1288363.76 | Картометрический | 1.00 | - |
| 38 | 409525.59 | 1288363.77 | Картометрический | 1.00 | - |
| 39 | 409561.02 | 1288368.92 | Картометрический | 1.00 | - |
| 40 | 409601.07 | 1288368.08 | Картометрический | 1.00 | - |
| 41 | 409623.54 | 1288373.18 | Картометрический | 1.00 | - |
| 42 | 409635.80 | 1288375.61 | Картометрический | 1.00 | - |
| 43 | 409647.42 | 1288377.93 | Картометрический | 1.00 | - |
| 44 | 409678.88 | 1288388.71 | Картометрический | 1.00 | - |
| 45 | 409771.48 | 1288424.83 | Картометрический | 1.00 | - |
| 46 | 409795.47 | 1288434.89 | Картометрический | 1.00 | - |
| 47 | 409815.64 | 1288444.79 | Картометрический | 1.00 | - |
| 48 | 409847.12 | 1288457.72 | Картометрический | 1.00 | - |
| 49 | 409876.76 | 1288470.75 | Картометрический | 1.00 | - |
| 1 | 409959.15 | 1288512.79 | Картометрический | 1.00 | - |
| | | | | | |
| 50 | 408824.35 | 1288563.34 | Аналитический | 0.10 | - |
| 51 | 408813.89 | 1288601.26 | Картометрический | 1.00 | - |
| 52 | 408820.38 | 1288609.39 | Картометрический | 1.00 | - |
| 53 | 408823.29 | 1288619.85 | Картометрический | 1.00 | - |
| 54 | 408808.66 | 1288661.69 | Картометрический | 1.00 | - |
| 55 | 408769.25 | 1288763.56 | Картометрический | 1.00 | - |
| 56 | 408755.89 | 1288800.36 | Картометрический | 1.00 | - |
| 57 | 408747.56 | 1288826.32 | Картометрический | 1.00 | - |
| 58 | 408748.53 | 1288837.55 | Картометрический | 1.00 | - |
| 59 | 408758.21 | 1288860.02 | Картометрический | 1.00 | - |
| 60 | 408783.58 | 1288895.66 | Картометрический | 1.00 | - |
| 61 | 408810.12 | 1288928.39 | Картометрический | 1.00 | - |
| 62 | 408832.68 | 1288954.25 | Картометрический | 1.00 | - |
| 63 | 408865.61 | 1288987.56 | Картометрический | 1.00 | - |
| 64 | 408888.17 | 1289008.28 | Картометрический | 1.00 | - |
| 65 | 408909.09 | 1289033.17 | Картометрический | 1.00 | - |
| 66 | 408936.79 | 1289068.03 | Картометрический | 1.00 | - |
| 67 | 408947.44 | 1289083.34 | Картометрический | 1.00 | - |
| 68 | 408958.67 | 1289105.80 | Картометрический | 1.00 | - |
| 69 | 408970.87 | 1289130.40 | Картометрический | 1.00 | - |
| 70 | 408977.75 | 1289140.57 | Картометрический | 1.00 | - |
| 71 | 408993.92 | 1289147.83 | Картометрический | 1.00 | - |
| 72 | 409006.87 | 1289153.87 | Картометрический | 1.00 | - |
| 73 | 408995.71 | 1289159.72 | Картометрический | 1.00 | - |
| 74 | 408988.47 | 1289165.13 | Аналитический | 0.10 | - |
| 75 | 408965.69 | 1289157.05 | Аналитический | 0.10 | - |
| 76 | 408933.88 | 1289089.73 | Картометрический | 1.00 | - |
| 77 | 408916.45 | 1289066.87 | Картометрический | 1.00 | - |
| 78 | 408878.14 | 1289020.41 | Картометрический | 1.00 | - |
| 79 | 408854.66 | 1288997.73 | Картометрический | 1.00 | - |
| 80 | 408842.30 | 1288983.76 | Картометрический | 1.00 | - |

| 1 | 2 | 3 | 4 | 5 | 6 |
|---|---------------|------------|---|---|---|
| 81 | 408811.67 | 1288949.11 | Картометрический | 1.00 | - |
| 82 | 408792.11 | 1288925.10 | Картометрический | 1.00 | - |
| 83 | 408762.67 | 1288893.72 | Картометрический | 1.00 | - |
| 84 | 408753.17 | 1288883.26 | Картометрический | 1.00 | - |
| 85 | 408739.42 | 1288868.15 | Картометрический | 1.00 | - |
| 86 | 408730.13 | 1288860.79 | Картометрический | 1.00 | - |
| 87 | 408724.70 | 1288854.21 | Картометрический | 1.00 | - |
| 88 | 408724.32 | 1288842.40 | Картометрический | 1.00 | - |
| 89 | 408731.10 | 1288820.31 | Картометрический | 1.00 | - |
| 90 | 408762.85 | 1288720.57 | Картометрический | 1.00 | - |
| 91 | 408778.93 | 1288659.94 | Картометрический | 1.00 | - |
| 92 | 408785.13 | 1288621.79 | Картометрический | 1.00 | - |
| 93 | 408787.07 | 1288607.26 | Картометрический | 1.00 | - |
| 94 | 408798.50 | 1288600.29 | Картометрический | 1.00 | - |
| 95 | 408807.49 | 1288559.64 | Аналитический | 0.10 | - |
| 96 | 408810.48 | 1288562.00 | Аналитический | 0.10 | - |
| 97 | 408819.49 | 1288563.57 | Аналитический | 0.10 | - |
| 50 | 408824.35 | 1288563.34 | Аналитический | 0.10 | - |
| 3. Сведения о характерных точках части (частей) границы объекта | | | | | |
| Обозначение характерных точек части границы | Координаты, м | | Метод определения координат характерной точки | Средняя квадратическая погрешность положения характерной точки (Mt), м | Описание обозначения точки на местности (при наличии) |
| | X | Y | | | |
| 1 | 2 | 3 | 4 | 5 | 6 |
| Часть № | | | | | |
| - | - | - | - | - | - |

Раздел 3

| Сведения о местоположении измененных (уточненных) границ объекта | | | | | | | |
|--|-------------------------------|---|---|---|---|---|---|
| 1. Система координат: - | | | | | | | |
| 2. Сведения о характерных точках границ объекта | | | | | | | |
| Обозначение характерных точек границ | Существующие координаты, м | | Измененные (уточненные) координаты, м | | Метод определения координат характерной точки | Средняя квадратическая погрешность положения характерной точки (Mt), м | Описание обозначения точки на местности (при наличии) |
| | X | Y | X | Y | | | |
| 1 | 2 | 3 | 4 | 5 | 6 | 7 | 8 |
| - | - | - | - | - | - | - | - |
| 3. Сведения о характерных точках части (частей) границы объекта | | | | | | | |
| Часть № | | | | | | | |
| - | - | - | - | - | - | - | - |

».

Приложение № 5
к приказу министерства
архитектуры и градостроительства
Воронежской области
от 28.03.2024 № 45-01-04/99

«ГРАФИЧЕСКОЕ ОПИСАНИЕ

местоположения границ

Зона сельскохозяйственного использования в границах
населенного пункта села Дальняя Полубянка – СХ1/1

(наименование объекта, местоположение границ которого описано (далее - объект))

Раздел I

| Сведения об объекте | | |
|---------------------|---|---|
| № п/п | Характеристики объекта | Описание характеристик |
| 1 | 2 | 3 |
| 1 | Местоположение объекта | Воронежская область, Острогожский муниципальный район, Дальнеполубянское сельское поселение, село Дальняя Полубянка |
| 2 | Площадь объекта ± величина погрешности определения площади ($P \pm \Delta P$) | - |
| 3 | Иные характеристики объекта | - |

Раздел 2

| Сведения о местоположении границ объекта | | | | | |
|---|---------------|------------|---|---|---|
| 1. Система координат: МСК - 36, зона 1 | | | | | |
| 2. Сведения о характерных точках границ объекта | | | | | |
| Обозначение характерных точек границ | Координаты, м | | Метод определения координат характерной точки | Средняя квадратическая погрешность положения характерной точки (Mt), м | Описание обозначения точки на местности (при наличии) |
| | X | Y | | | |
| 1 | 2 | 3 | 4 | 5 | 6 |
| 1 | 410483.18 | 1288340.07 | Картометрический | 1.00 | - |
| 2 | 410559.88 | 1288431.65 | Картометрический | 1.00 | - |
| 3 | 410619.64 | 1288524.74 | Картометрический | 1.00 | - |
| 4 | 410644.29 | 1288615.02 | Картометрический | 1.00 | - |
| 5 | 410644.72 | 1288616.58 | Картометрический | 1.00 | - |
| 6 | 410650.82 | 1288692.02 | Картометрический | 1.00 | - |
| 7 | 410651.30 | 1288698.03 | Картометрический | 1.00 | - |
| 8 | 410533.32 | 1288706.82 | Картометрический | 1.00 | - |
| 9 | 410306.52 | 1288729.28 | Картометрический | 1.00 | - |
| 10 | 410226.33 | 1288737.03 | Картометрический | 1.00 | - |
| 11 | 410177.38 | 1288747.90 | Картометрический | 1.00 | - |
| 12 | 410136.16 | 1288811.90 | Картометрический | 1.00 | - |
| 13 | 410135.86 | 1288900.32 | Картометрический | 1.00 | - |
| 14 | 410166.68 | 1288949.88 | Картометрический | 1.00 | - |
| 15 | 410179.13 | 1288955.37 | Картометрический | 1.00 | - |
| 16 | 410138.59 | 1288968.86 | Картометрический | 1.00 | - |
| 17 | 410123.65 | 1288992.03 | Картометрический | 1.00 | - |
| 18 | 410103.15 | 1289006.21 | Картометрический | 5.00 | - |
| 19 | 410099.64 | 1289011.10 | Картометрический | 5.00 | - |
| 20 | 410079.03 | 1289039.84 | Картометрический | 5.00 | - |
| 21 | 410047.91 | 1289090.33 | Картометрический | 5.00 | - |
| 22 | 410010.31 | 1289118.72 | Картометрический | 5.00 | - |
| 23 | 409991.70 | 1289118.51 | Картометрический | 1.00 | - |
| 24 | 409930.55 | 1289058.56 | Картометрический | 1.00 | - |
| 25 | 409972.31 | 1288999.47 | Картометрический | 1.00 | - |
| 26 | 409944.28 | 1288987.84 | Картометрический | 1.00 | - |
| 27 | 409918.37 | 1288983.78 | Картометрический | 1.00 | - |
| 28 | 409786.35 | 1289025.44 | Картометрический | 1.00 | - |
| 29 | 409738.34 | 1288940.12 | Картометрический | 1.00 | - |
| 30 | 409759.95 | 1288858.28 | Картометрический | 1.00 | - |
| 31 | 409628.62 | 1288815.47 | Картометрический | 1.00 | - |
| 32 | 409576.91 | 1288806.76 | Картометрический | 1.00 | - |
| 33 | 409531.59 | 1288785.45 | Картометрический | 1.00 | - |
| 34 | 409494.41 | 1288763.17 | Картометрический | 1.00 | - |
| 35 | 409455.66 | 1288757.75 | Картометрический | 1.00 | - |
| 36 | 409409.37 | 1288763.37 | Картометрический | 1.00 | - |
| 37 | 409333.06 | 1288790.49 | Картометрический | 1.00 | - |

| 1 | 2 | 3 | 4 | 5 | 6 |
|----|-----------|------------|------------------|------|---|
| 38 | 409303.62 | 1288786.23 | Картометрический | 1.00 | - |
| 39 | 409235.45 | 1288765.31 | Картометрический | 1.00 | - |
| 40 | 409158.36 | 1288754.46 | Картометрический | 1.00 | - |
| 41 | 409064.62 | 1288748.26 | Картометрический | 1.00 | - |
| 42 | 408958.48 | 1288745.94 | Картометрический | 1.00 | - |
| 43 | 408863.57 | 1288759.11 | Картометрический | 1.00 | - |
| 44 | 408769.25 | 1288763.56 | Картометрический | 1.00 | - |
| 45 | 408808.66 | 1288661.69 | Картометрический | 1.00 | - |
| 46 | 408823.29 | 1288619.85 | Картометрический | 1.00 | - |
| 47 | 408820.38 | 1288609.39 | Картометрический | 1.00 | - |
| 48 | 408813.89 | 1288601.26 | Картометрический | 1.00 | - |
| 49 | 408824.35 | 1288563.34 | Картометрический | 1.00 | - |
| 50 | 408828.13 | 1288561.61 | Картометрический | 1.00 | - |
| 51 | 408887.59 | 1288586.34 | Картометрический | 1.00 | - |
| 52 | 408956.35 | 1288615.20 | Картометрический | 1.00 | - |
| 53 | 409032.67 | 1288596.02 | Картометрический | 1.00 | - |
| 54 | 409096.38 | 1288616.36 | Картометрический | 1.00 | - |
| 55 | 409144.42 | 1288622.76 | Картометрический | 1.00 | - |
| 56 | 409232.16 | 1288615.97 | Картометрический | 1.00 | - |
| 57 | 409293.94 | 1288610.36 | Картометрический | 1.00 | - |
| 58 | 409318.15 | 1288538.12 | Картометрический | 1.00 | - |
| 59 | 409377.80 | 1288500.35 | Картометрический | 1.00 | - |
| 60 | 409434.36 | 1288491.44 | Картометрический | 1.00 | - |
| 61 | 409482.97 | 1288486.40 | Картометрический | 1.00 | - |
| 62 | 409523.93 | 1288482.32 | Аналитический | 0.10 | - |
| 63 | 409475.19 | 1288674.57 | Аналитический | 0.10 | - |
| 64 | 409483.49 | 1288676.02 | Аналитический | 0.10 | - |
| 65 | 409532.05 | 1288481.48 | Аналитический | 0.10 | - |
| 66 | 409557.15 | 1288483.69 | Картометрический | 1.00 | - |
| 67 | 409584.66 | 1288490.66 | Картометрический | 1.00 | - |
| 68 | 409604.22 | 1288499.19 | Картометрический | 1.00 | - |
| 69 | 409604.99 | 1288524.75 | Картометрический | 1.00 | - |
| 70 | 409597.25 | 1288577.82 | Картометрический | 1.00 | - |
| 71 | 409626.69 | 1288587.51 | Картометрический | 1.00 | - |
| 72 | 409659.23 | 1288586.34 | Картометрический | 1.00 | - |
| 73 | 409754.13 | 1288573.17 | Картометрический | 1.00 | - |
| 74 | 409863.56 | 1288561.75 | Картометрический | 1.00 | - |
| 75 | 409905.59 | 1288555.94 | Картометрический | 1.00 | - |
| 76 | 409951.24 | 1288528.10 | Картометрический | 1.00 | - |
| 77 | 409952.16 | 1288526.32 | Картометрический | 1.00 | - |
| 78 | 409959.15 | 1288512.79 | Картометрический | 1.00 | - |
| 79 | 409991.01 | 1288528.43 | Картометрический | 1.00 | - |
| 80 | 410021.03 | 1288529.40 | Картометрический | 1.00 | - |
| 81 | 410140.34 | 1288522.43 | Картометрический | 1.00 | - |
| 82 | 410328.60 | 1288505.77 | Картометрический | 1.00 | - |
| 83 | 410336.34 | 1288477.88 | Картометрический | 1.00 | - |
| 84 | 410336.34 | 1288437.21 | Картометрический | 1.00 | - |
| 85 | 410324.72 | 1288417.06 | Картометрический | 1.00 | - |

| 1 | 2 | 3 | 4 | 5 | 6 |
|-----|-----------|------------|------------------|------|---|
| 86 | 410227.49 | 1288431.78 | Картометрический | 1.00 | - |
| 87 | 410131.23 | 1288443.41 | Картометрический | 1.00 | - |
| 88 | 410102.27 | 1288368.86 | Аналитический | 0.30 | - |
| 89 | 410426.60 | 1288329.24 | Картометрический | 1.00 | - |
| 1 | 410483.18 | 1288340.07 | Картометрический | 1.00 | - |
| | | | | | |
| 90 | 409241.88 | 1288644.19 | Аналитический | 0.10 | - |
| 91 | 409268.80 | 1288740.38 | Аналитический | 0.10 | - |
| 92 | 409260.75 | 1288742.75 | Аналитический | 0.10 | - |
| 93 | 409233.71 | 1288647.06 | Аналитический | 0.10 | - |
| 90 | 409241.88 | 1288644.19 | Аналитический | 0.10 | - |
| | | | | | |
| 94 | 408916.45 | 1289066.87 | Картометрический | 1.00 | - |
| 95 | 408933.88 | 1289089.73 | Картометрический | 1.00 | - |
| 96 | 408965.69 | 1289157.05 | Аналитический | 0.30 | - |
| 97 | 408938.09 | 1289181.34 | Аналитический | 0.30 | - |
| 98 | 408890.66 | 1289223.13 | Аналитический | 0.30 | - |
| 99 | 408885.21 | 1289215.86 | Картометрический | 1.00 | - |
| 100 | 408839.97 | 1289213.75 | Картометрический | 1.00 | - |
| 101 | 408631.65 | 1289233.53 | Картометрический | 1.00 | - |
| 102 | 408676.48 | 1289214.65 | Картометрический | 1.00 | - |
| 103 | 408732.26 | 1289204.19 | Картометрический | 1.00 | - |
| 104 | 408769.06 | 1289202.26 | Картометрический | 1.00 | - |
| 105 | 408790.36 | 1289139.89 | Картометрический | 1.00 | - |
| 106 | 408784.16 | 1289104.64 | Картометрический | 1.00 | - |
| 107 | 408883.33 | 1289106.97 | Картометрический | 1.00 | - |
| 108 | 408897.66 | 1289093.60 | Картометрический | 1.00 | - |
| 94 | 408916.45 | 1289066.87 | Картометрический | 1.00 | - |
| | | | | | |
| 109 | 408805.78 | 1288555.10 | Картометрический | 1.00 | - |
| 110 | 408807.49 | 1288559.64 | Картометрический | 1.00 | - |
| 111 | 408798.50 | 1288600.29 | Картометрический | 1.00 | - |
| 112 | 408787.07 | 1288607.26 | Картометрический | 1.00 | - |
| 113 | 408785.13 | 1288621.79 | Картометрический | 1.00 | - |
| 114 | 408778.93 | 1288659.94 | Картометрический | 1.00 | - |
| 115 | 408762.85 | 1288720.57 | Картометрический | 1.00 | - |
| 116 | 408731.10 | 1288820.31 | Картометрический | 1.00 | - |
| 117 | 408724.32 | 1288842.40 | Картометрический | 1.00 | - |
| 118 | 408699.72 | 1288838.52 | Картометрический | 1.00 | - |
| 119 | 408689.65 | 1288830.97 | Картометрический | 1.00 | - |
| 120 | 408659.43 | 1288828.64 | Картометрический | 1.00 | - |
| 121 | 408592.80 | 1288787.77 | Картометрический | 1.00 | - |
| 122 | 408509.91 | 1288800.17 | Картометрический | 1.00 | - |
| 123 | 408433.98 | 1288826.51 | Картометрический | 1.00 | - |
| 124 | 408364.26 | 1288787.39 | Картометрический | 1.00 | - |
| 125 | 408297.24 | 1288686.67 | Картометрический | 1.00 | - |
| 126 | 408223.26 | 1288674.28 | Картометрический | 1.00 | - |
| 127 | 408145.01 | 1288687.83 | Картометрический | 1.00 | - |

| 1 | 2 | 3 | 4 | 5 | 6 |
|-----|-----------|------------|------------------|------|---|
| 128 | 408041.58 | 1288686.28 | Картометрический | 1.00 | - |
| 129 | 407935.83 | 1288654.52 | Картометрический | 1.00 | - |
| 130 | 407897.09 | 1288655.68 | Картометрический | 1.00 | - |
| 131 | 407778.56 | 1288634.38 | Картометрический | 1.00 | - |
| 132 | 407725.49 | 1288668.08 | Картометрический | 1.00 | - |
| 133 | 407608.51 | 1288659.56 | Картометрический | 1.00 | - |
| 134 | 407441.94 | 1288644.45 | Картометрический | 1.00 | - |
| 135 | 407372.86 | 1288643.39 | Аналитический | 0.30 | - |
| 136 | 407402.31 | 1288568.79 | Картометрический | 1.00 | - |
| 137 | 407701.03 | 1288570.43 | Картометрический | 1.00 | - |
| 138 | 407701.88 | 1288570.43 | Картометрический | 1.00 | - |
| 139 | 407721.50 | 1288508.75 | Картометрический | 1.00 | - |
| 140 | 407722.42 | 1288505.84 | Картометрический | 1.00 | - |
| 141 | 407748.13 | 1288453.92 | Картометрический | 1.00 | - |
| 142 | 407790.34 | 1288433.15 | Картометрический | 1.00 | - |
| 143 | 408055.79 | 1288414.82 | Картометрический | 1.00 | - |
| 144 | 408270.40 | 1288385.32 | Картометрический | 1.00 | - |
| 145 | 408285.67 | 1288386.32 | Картометрический | 1.00 | - |
| 146 | 408281.75 | 1288391.89 | Картометрический | 1.00 | - |
| 147 | 408273.42 | 1288422.29 | Картометрический | 1.00 | - |
| 148 | 408274.00 | 1288444.57 | Картометрический | 1.00 | - |
| 149 | 408291.82 | 1288462.00 | Картометрический | 1.00 | - |
| 150 | 408289.11 | 1288484.85 | Картометрический | 1.00 | - |
| 151 | 408343.73 | 1288510.81 | Картометрический | 1.00 | - |
| 152 | 408412.29 | 1288538.70 | Картометрический | 1.00 | - |
| 153 | 408463.81 | 1288549.54 | Картометрический | 1.00 | - |
| 154 | 408563.08 | 1288559.94 | Аналитический | 0.10 | - |
| 155 | 408571.27 | 1288560.68 | Аналитический | 0.10 | - |
| 156 | 408619.92 | 1288563.49 | Картометрический | 1.00 | - |
| 157 | 408705.92 | 1288545.67 | Картометрический | 1.00 | - |
| 158 | 408757.63 | 1288550.32 | Картометрический | 1.00 | - |
| 109 | 408805.78 | 1288555.10 | Картометрический | 1.00 | - |
| | | | | | |
| 159 | 408232.86 | 1288452.01 | Аналитический | 0.10 | - |
| 160 | 408189.60 | 1288594.02 | Аналитический | 0.10 | - |
| 161 | 408185.56 | 1288593.17 | Аналитический | 0.10 | - |
| 162 | 408229.15 | 1288450.62 | Аналитический | 0.10 | - |
| 159 | 408232.86 | 1288452.01 | Аналитический | 0.10 | - |

3. Сведения о характерных точках части (частей) границы объекта

| Обозначение характерных точек части границы | Координаты, м | | Метод определения координат характерной точки | Средняя квадратическая погрешность положения характерной точки (M _t), м | Описание обозначения точки на местности (при наличии) |
|--|---------------|---|---|--|---|
| | X | Y | | | |
| 1 | 2 | 3 | 4 | 5 | 6 |
| Часть № | | | | | |
| - | - | - | - | - | - |

Раздел 3

| Сведения о местоположении измененных (уточненных) границ объекта | | | | | | | |
|--|-------------------------------|---|---|---|---|---|--|
| 1. Система координат: - | | | | | | | |
| 2. Сведения о характерных точках границ объекта | | | | | | | |
| Обозначение характерных точек границ | Существующие координаты, м | | Измененные (уточненные) координаты, м | | Метод определения координат характерной точки | Средняя квадратическая погрешность положения характерной точки (Mt), м | Описание обозначения точки на местности (при наличии) |
| | X | Y | X | Y | | | |
| 1 | 2 | 3 | 4 | 5 | 6 | 7 | 8 |
| - | - | - | - | - | - | - | - |
| 3. Сведения о характерных точках части (частей) границы объекта | | | | | | | |
| Часть № | | | | | | | |
| - | - | - | - | - | - | - | - |

».

Приложение № 6
к приказу министерства
архитектуры и градостроительства
Воронежской области
от 28.03.2024 № 45-01-04/99

«ГРАФИЧЕСКОЕ ОПИСАНИЕ

местоположения границ

Зона улиц, дорог, инженерной и транспортной инфраструктуры
за границами населенных пунктов - ИТ1

(наименование объекта, местоположение границ которого описано (далее - объект)

Раздел 1

| Сведения об объекте | | |
|---------------------|---|---|
| № п/п | Характеристики объекта | Описание характеристик |
| 1 | 2 | 3 |
| 1 | Местоположение объекта | Воронежская область, Острогожский муниципальный район, Дальнеполубьянское сельское поселение |
| 2 | Площадь объекта ± величина погрешности определения площади ($P \pm \text{Дельта } P$) | - |
| 3 | Иные характеристики объекта | - |

Раздел 2

| Сведения о местоположении границ объекта | | | | | |
|---|---------------|------------|---|---|---|
| 1. Система координат: МСК - 36, зона 1 | | | | | |
| 2. Сведения о характерных точках границ объекта | | | | | |
| Обозначение характерных точек границ | Координаты, м | | Метод определения координат характерной точки | Средняя квадратическая погрешность положения характерной точки (Mt), м | Описание обозначения точки на местности (при наличии) |
| | X | Y | | | |
| 1 | 2 | 3 | 4 | 5 | 6 |
| 1 | 403423.59 | 1284454.11 | Картометрический | 1.00 | - |
| 2 | 403441.88 | 1284532.83 | Картометрический | 1.00 | - |
| 3 | 403420.40 | 1284532.87 | Аналитический | 0.10 | - |
| 4 | 403360.48 | 1284533.01 | Аналитический | 0.10 | - |
| 5 | 403342.95 | 1284533.05 | Картометрический | 1.00 | - |
| 6 | 403346.11 | 1284465.54 | Картометрический | 1.00 | - |
| 7 | 403354.05 | 1284453.53 | Картометрический | 1.00 | - |
| 1 | 403423.59 | 1284454.11 | Картометрический | 1.00 | - |
| 8 | 403599.75 | 1285268.58 | Аналитический | 0.10 | - |
| 9 | 403599.12 | 1285272.13 | Аналитический | 0.10 | - |
| 10 | 403597.24 | 1285280.52 | Аналитический | 0.10 | - |
| 11 | 403592.22 | 1285319.84 | Аналитический | 0.10 | - |
| 12 | 403594.38 | 1285354.88 | Аналитический | 0.10 | - |
| 13 | 403595.59 | 1285374.44 | Аналитический | 0.10 | - |
| 14 | 403613.04 | 1285687.98 | Аналитический | 0.10 | - |
| 15 | 403621.41 | 1285809.41 | Аналитический | 0.10 | - |
| 16 | 403636.54 | 1286058.66 | Аналитический | 0.10 | - |
| 17 | 403639.90 | 1286076.85 | Аналитический | 0.10 | - |
| 18 | 403645.62 | 1286088.32 | Аналитический | 0.10 | - |
| 19 | 403650.61 | 1286093.37 | Аналитический | 0.10 | - |
| 20 | 403656.76 | 1286095.52 | Аналитический | 0.10 | - |
| 21 | 403662.89 | 1286096.71 | Аналитический | 0.10 | - |
| 22 | 403673.47 | 1286112.51 | Аналитический | 0.10 | - |
| 23 | 403663.80 | 1286113.27 | Аналитический | 0.10 | - |
| 24 | 403677.18 | 1286132.28 | Аналитический | 0.30 | - |
| 25 | 403755.58 | 1286249.60 | Аналитический | 0.30 | - |
| 26 | 404042.52 | 1286696.04 | Аналитический | 0.30 | - |
| 27 | 404228.86 | 1286983.30 | Аналитический | 0.30 | - |
| 28 | 404394.88 | 1287241.99 | Аналитический | 0.30 | - |
| 29 | 404550.21 | 1287479.65 | Аналитический | 0.30 | - |
| 30 | 404659.70 | 1287643.45 | Аналитический | 0.30 | - |
| 31 | 404796.38 | 1287829.27 | Аналитический | 0.30 | - |
| 32 | 404849.64 | 1287906.09 | Аналитический | 0.30 | - |

| 1 | 2 | 3 | 4 | 5 | 6 |
|----|-----------|------------|------------------|------|---|
| 33 | 404876.90 | 1287939.41 | Аналитический | 0.30 | - |
| 34 | 404914.93 | 1287972.75 | Аналитический | 0.30 | - |
| 35 | 404961.05 | 1288005.83 | Аналитический | 0.30 | - |
| 36 | 404999.19 | 1288029.03 | Аналитический | 0.30 | - |
| 37 | 405055.30 | 1288056.80 | Аналитический | 0.30 | - |
| 38 | 405113.25 | 1288079.80 | Аналитический | 0.30 | - |
| 39 | 405123.82 | 1288083.10 | Аналитический | 0.30 | - |
| 40 | 405125.08 | 1288084.54 | Аналитический | 0.30 | - |
| 41 | 405165.86 | 1288097.28 | Аналитический | 0.30 | - |
| 42 | 405209.40 | 1288107.47 | Аналитический | 0.30 | - |
| 43 | 405218.58 | 1288109.94 | Аналитический | 0.30 | - |
| 44 | 405248.11 | 1288116.32 | Аналитический | 0.30 | - |
| 45 | 405286.13 | 1288123.86 | Аналитический | 0.30 | - |
| 46 | 405289.93 | 1288121.97 | Аналитический | 0.30 | - |
| 47 | 405293.03 | 1288116.39 | Аналитический | 0.30 | - |
| 48 | 405293.23 | 1288115.44 | Картометрический | 5.00 | - |
| 49 | 405307.40 | 1288117.82 | Картометрический | 5.00 | - |
| 50 | 405307.86 | 1288123.63 | Картометрический | 5.00 | - |
| 51 | 405309.63 | 1288126.17 | Картометрический | 5.00 | - |
| 52 | 405311.84 | 1288127.48 | Картометрический | 5.00 | - |
| 53 | 405314.51 | 1288128.16 | Картометрический | 5.00 | - |
| 54 | 405361.94 | 1288131.84 | Картометрический | 5.00 | - |
| 55 | 405501.39 | 1288137.94 | Картометрический | 5.00 | - |
| 56 | 405504.04 | 1288138.24 | Картометрический | 5.00 | - |
| 57 | 405573.69 | 1288141.94 | Картометрический | 5.00 | - |
| 58 | 405832.07 | 1288155.44 | Картометрический | 5.00 | - |
| 59 | 405831.97 | 1288154.43 | Картометрический | 5.00 | - |
| 60 | 405896.87 | 1288157.83 | Аналитический | 0.30 | - |
| 61 | 406220.00 | 1288174.71 | Аналитический | 0.30 | - |
| 62 | 406341.49 | 1288181.07 | Аналитический | 0.30 | - |
| 63 | 406462.99 | 1288187.43 | Аналитический | 0.30 | - |
| 64 | 406540.22 | 1288192.37 | Аналитический | 0.30 | - |
| 65 | 406617.45 | 1288197.30 | Аналитический | 0.30 | - |
| 66 | 406739.36 | 1288203.05 | Картометрический | 5.00 | - |
| 67 | 406739.36 | 1288204.06 | Картометрический | 5.00 | - |
| 68 | 406795.11 | 1288206.28 | Картометрический | 5.00 | - |
| 69 | 406901.98 | 1288209.59 | Картометрический | 5.00 | - |
| 70 | 406995.98 | 1288213.08 | Картометрический | 5.00 | - |
| 71 | 407070.65 | 1288221.50 | Картометрический | 5.00 | - |
| 72 | 407117.83 | 1288227.59 | Картометрический | 5.00 | - |
| 73 | 407120.17 | 1288226.97 | Картометрический | 5.00 | - |
| 74 | 407200.13 | 1288240.82 | Аналитический | 0.30 | - |
| 75 | 407282.26 | 1288255.05 | Аналитический | 0.30 | - |
| 76 | 407314.05 | 1288261.38 | Аналитический | 0.30 | - |
| 77 | 407319.38 | 1288262.44 | Картометрический | 1.00 | - |
| 78 | 407319.28 | 1288261.16 | Картометрический | 1.00 | - |
| 79 | 407316.87 | 1288254.85 | Картометрический | 1.00 | - |
| 80 | 407336.53 | 1288259.29 | Картометрический | 1.00 | - |

| 1 | 2 | 3 | 4 | 5 | 6 |
|-----|-----------|------------|------------------|------|---|
| 81 | 407338.66 | 1288264.56 | Картометрический | 1.00 | - |
| 82 | 407342.12 | 1288268.15 | Картометрический | 1.00 | - |
| 83 | 407419.83 | 1288281.19 | Картометрический | 1.00 | - |
| 84 | 407497.68 | 1288294.26 | Картометрический | 1.00 | - |
| 85 | 407557.51 | 1288303.22 | Картометрический | 1.00 | - |
| 86 | 407643.59 | 1288316.09 | Картометрический | 1.00 | - |
| 87 | 407644.47 | 1288317.25 | Картометрический | 1.00 | - |
| 88 | 407737.27 | 1288330.97 | Картометрический | 1.00 | - |
| 89 | 407820.73 | 1288339.86 | Картометрический | 1.00 | - |
| 90 | 407939.10 | 1288345.43 | Картометрический | 1.00 | - |
| 91 | 407938.93 | 1288344.41 | Картометрический | 1.00 | - |
| 92 | 408037.32 | 1288349.04 | Картометрический | 1.00 | - |
| 93 | 408107.14 | 1288354.17 | Картометрический | 1.00 | - |
| 94 | 408238.69 | 1288359.81 | Картометрический | 1.00 | - |
| 95 | 408279.28 | 1288362.95 | Аналитический | 0.10 | - |
| 96 | 408279.76 | 1288362.09 | Аналитический | 0.10 | - |
| 97 | 408279.99 | 1288358.98 | Аналитический | 0.10 | - |
| 98 | 408293.50 | 1288358.86 | Аналитический | 0.10 | - |
| 99 | 408293.58 | 1288362.06 | Аналитический | 0.10 | - |
| 100 | 408295.14 | 1288363.01 | Аналитический | 0.10 | - |
| 101 | 408307.50 | 1288363.17 | Аналитический | 0.10 | - |
| 102 | 408409.89 | 1288364.21 | Аналитический | 0.10 | - |
| 103 | 408459.42 | 1288364.70 | Аналитический | 0.10 | - |
| 104 | 408552.94 | 1288365.09 | Аналитический | 0.10 | - |
| 105 | 408605.75 | 1288365.32 | Аналитический | 0.10 | - |
| 106 | 408699.39 | 1288367.97 | Аналитический | 0.10 | - |
| 107 | 408792.98 | 1288370.62 | Аналитический | 0.10 | - |
| 108 | 408813.81 | 1288370.08 | Аналитический | 0.10 | - |
| 109 | 408816.72 | 1288370.03 | Аналитический | 0.10 | - |
| 110 | 408820.72 | 1288369.86 | Аналитический | 0.10 | - |
| 111 | 408828.82 | 1288373.47 | Аналитический | 0.10 | - |
| 112 | 408840.50 | 1288388.55 | Аналитический | 0.10 | - |
| 113 | 408844.77 | 1288388.99 | Аналитический | 0.10 | - |
| 114 | 408845.50 | 1288408.52 | Аналитический | 0.10 | - |
| 115 | 408841.38 | 1288409.63 | Аналитический | 0.10 | - |
| 116 | 408840.82 | 1288411.68 | Аналитический | 0.10 | - |
| 117 | 408840.51 | 1288413.68 | Аналитический | 0.10 | - |
| 118 | 408836.92 | 1288482.84 | Аналитический | 0.10 | - |
| 119 | 408831.19 | 1288539.67 | Аналитический | 0.10 | - |
| 120 | 408828.13 | 1288561.61 | Аналитический | 0.10 | - |
| 121 | 408824.35 | 1288563.34 | Аналитический | 0.10 | - |
| 122 | 408819.49 | 1288563.57 | Аналитический | 0.10 | - |
| 123 | 408810.48 | 1288562.00 | Аналитический | 0.10 | - |
| 124 | 408807.49 | 1288559.64 | Аналитический | 0.10 | - |
| 125 | 408805.78 | 1288555.10 | Аналитический | 0.10 | - |
| 126 | 408811.38 | 1288530.69 | Аналитический | 0.10 | - |
| 127 | 408812.49 | 1288522.67 | Аналитический | 0.10 | - |
| 128 | 408817.78 | 1288480.35 | Аналитический | 0.10 | - |

| 1 | 2 | 3 | 4 | 5 | 6 |
|-----|-----------|------------|------------------|------|---|
| 129 | 408817.39 | 1288473.43 | Аналитический | 0.10 | - |
| 130 | 408816.32 | 1288471.49 | Аналитический | 0.10 | - |
| 131 | 408816.22 | 1288450.68 | Аналитический | 0.10 | - |
| 132 | 408820.47 | 1288448.57 | Аналитический | 0.10 | - |
| 133 | 408821.26 | 1288405.20 | Аналитический | 0.10 | - |
| 134 | 408820.80 | 1288397.67 | Аналитический | 0.10 | - |
| 135 | 408815.87 | 1288392.26 | Аналитический | 0.10 | - |
| 136 | 408808.56 | 1288390.21 | Аналитический | 0.10 | - |
| 137 | 408603.18 | 1288383.99 | Аналитический | 0.10 | - |
| 138 | 408326.32 | 1288383.27 | Аналитический | 0.10 | - |
| 139 | 408288.57 | 1288381.79 | Аналитический | 0.10 | - |
| 140 | 408288.31 | 1288381.86 | Аналитический | 0.10 | - |
| 141 | 408287.99 | 1288382.08 | Аналитический | 0.10 | - |
| 142 | 408287.45 | 1288382.82 | Аналитический | 0.10 | - |
| 143 | 408285.67 | 1288386.32 | Аналитический | 0.10 | - |
| 144 | 408270.40 | 1288385.32 | Аналитический | 0.10 | - |
| 145 | 408270.97 | 1288380.51 | Аналитический | 0.10 | - |
| 146 | 408236.06 | 1288382.41 | Картометрический | 1.00 | - |
| 147 | 408169.04 | 1288382.55 | Картометрический | 1.00 | - |
| 148 | 408164.76 | 1288382.18 | Картометрический | 1.00 | - |
| 149 | 408097.03 | 1288376.10 | Картометрический | 1.00 | - |
| 150 | 408036.27 | 1288371.35 | Картометрический | 1.00 | - |
| 151 | 407820.01 | 1288360.29 | Картометрический | 1.00 | - |
| 152 | 407734.26 | 1288351.17 | Картометрический | 1.00 | - |
| 153 | 407641.30 | 1288336.63 | Картометрический | 1.00 | - |
| 154 | 407499.56 | 1288317.02 | Картометрический | 1.00 | - |
| 155 | 407437.92 | 1288311.39 | Картометрический | 1.00 | - |
| 156 | 407432.23 | 1288310.54 | Картометрический | 1.00 | - |
| 157 | 407406.54 | 1288304.09 | Картометрический | 1.00 | - |
| 158 | 407408.18 | 1288303.46 | Аналитический | 0.30 | - |
| 159 | 407362.86 | 1288292.06 | Аналитический | 0.30 | - |
| 160 | 407344.28 | 1288288.39 | Аналитический | 0.30 | - |
| 161 | 407341.78 | 1288288.92 | Картометрический | 1.00 | - |
| 162 | 407338.15 | 1288288.20 | Картометрический | 1.00 | - |
| 163 | 407337.71 | 1288289.13 | Картометрический | 1.00 | - |
| 164 | 407336.97 | 1288293.72 | Картометрический | 1.00 | - |
| 165 | 407336.57 | 1288294.24 | Аналитический | 0.30 | - |
| 166 | 407336.52 | 1288294.37 | Картометрический | 1.00 | - |
| 167 | 407316.14 | 1288290.81 | Картометрический | 1.00 | - |
| 168 | 407316.06 | 1288285.12 | Картометрический | 1.00 | - |
| 169 | 407314.92 | 1288283.10 | Картометрический | 1.00 | - |
| 170 | 407310.95 | 1288282.36 | Картометрический | 1.00 | - |
| 171 | 407308.85 | 1288280.94 | Аналитический | 0.30 | - |
| 172 | 407279.04 | 1288275.34 | Аналитический | 0.30 | - |
| 173 | 407116.88 | 1288247.53 | Аналитический | 0.30 | - |
| 174 | 407070.34 | 1288243.33 | Аналитический | 0.30 | - |
| 175 | 406995.68 | 1288236.11 | Аналитический | 0.30 | - |
| 176 | 406794.68 | 1288228.33 | Аналитический | 0.30 | - |

| 1 | 2 | 3 | 4 | 5 | 6 |
|-----|-----------|------------|------------------|------|---|
| 177 | 406739.64 | 1288226.31 | Аналитический | 0.30 | - |
| 178 | 406616.76 | 1288220.65 | Аналитический | 0.30 | - |
| 179 | 406462.16 | 1288210.86 | Аналитический | 0.30 | - |
| 180 | 406220.00 | 1288192.91 | Аналитический | 0.30 | - |
| 181 | 405573.43 | 1288159.47 | Аналитический | 0.30 | - |
| 182 | 405502.01 | 1288157.82 | Аналитический | 0.30 | - |
| 183 | 405498.65 | 1288157.74 | Аналитический | 0.30 | - |
| 184 | 405320.10 | 1288145.29 | Аналитический | 0.30 | - |
| 185 | 405315.75 | 1288147.24 | Аналитический | 0.30 | - |
| 186 | 405315.32 | 1288148.15 | Картометрический | 5.00 | - |
| 187 | 405314.40 | 1288148.07 | Аналитический | 0.30 | - |
| 188 | 405314.32 | 1288150.31 | Картометрический | 5.00 | - |
| 189 | 405313.98 | 1288151.06 | Аналитический | 0.30 | - |
| 190 | 405313.43 | 1288154.55 | Картометрический | 5.00 | - |
| 191 | 405298.89 | 1288151.61 | Картометрический | 5.00 | - |
| 192 | 405298.35 | 1288149.79 | Аналитический | 0.30 | - |
| 193 | 405294.17 | 1288143.48 | Аналитический | 0.30 | - |
| 194 | 405246.43 | 1288135.06 | Аналитический | 0.30 | - |
| 195 | 405241.42 | 1288134.18 | Аналитический | 0.30 | - |
| 196 | 405218.68 | 1288129.05 | Аналитический | 0.30 | - |
| 197 | 405212.31 | 1288128.54 | Аналитический | 0.30 | - |
| 198 | 405158.30 | 1288114.53 | Аналитический | 0.30 | - |
| 199 | 405151.57 | 1288112.44 | Аналитический | 0.30 | - |
| 200 | 405151.77 | 1288113.55 | Картометрический | 5.00 | - |
| 201 | 405104.60 | 1288098.85 | Аналитический | 0.30 | - |
| 202 | 405046.83 | 1288076.27 | Аналитический | 0.30 | - |
| 203 | 404988.28 | 1288047.35 | Аналитический | 0.30 | - |
| 204 | 404948.60 | 1288023.84 | Аналитический | 0.30 | - |
| 205 | 404902.09 | 1287990.09 | Аналитический | 0.30 | - |
| 206 | 404861.11 | 1287953.87 | Аналитический | 0.30 | - |
| 207 | 404831.14 | 1287920.51 | Аналитический | 0.30 | - |
| 208 | 404775.22 | 1287846.34 | Аналитический | 0.30 | - |
| 209 | 404642.99 | 1287654.61 | Аналитический | 0.30 | - |
| 210 | 404510.64 | 1287454.13 | Аналитический | 0.30 | - |
| 211 | 404378.29 | 1287253.65 | Аналитический | 0.30 | - |
| 212 | 404212.27 | 1286995.00 | Аналитический | 0.30 | - |
| 213 | 404026.15 | 1286708.18 | Аналитический | 0.30 | - |
| 214 | 403739.35 | 1286261.14 | Аналитический | 0.30 | - |
| 215 | 403660.11 | 1286143.30 | Аналитический | 0.30 | - |
| 216 | 403644.96 | 1286119.73 | Аналитический | 0.30 | - |
| 217 | 403632.24 | 1286101.77 | Аналитический | 0.30 | - |
| 218 | 403625.28 | 1286089.12 | Аналитический | 0.30 | - |
| 219 | 403619.84 | 1286089.71 | Аналитический | 0.30 | - |
| 220 | 403619.54 | 1286088.78 | Аналитический | 0.30 | - |
| 221 | 403615.50 | 1286075.05 | Аналитический | 0.10 | - |
| 222 | 403617.86 | 1286074.36 | Аналитический | 0.10 | - |
| 223 | 403619.25 | 1286072.79 | Аналитический | 0.10 | - |
| 224 | 403620.45 | 1286068.53 | Аналитический | 0.10 | - |

| 1 | 2 | 3 | 4 | 5 | 6 |
|-----|-----------|------------|------------------|------|---|
| 225 | 403621.05 | 1286062.47 | Аналитический | 0.10 | - |
| 226 | 403605.43 | 1285810.51 | Аналитический | 0.10 | - |
| 227 | 403597.17 | 1285725.57 | Аналитический | 0.10 | - |
| 228 | 403595.04 | 1285689.33 | Аналитический | 0.10 | - |
| 229 | 403577.57 | 1285373.87 | Аналитический | 0.10 | - |
| 230 | 403575.93 | 1285356.07 | Аналитический | 0.10 | - |
| 231 | 403572.97 | 1285324.03 | Аналитический | 0.10 | - |
| 232 | 403571.37 | 1285318.50 | Аналитический | 0.10 | - |
| 233 | 403569.59 | 1285314.01 | Аналитический | 0.10 | - |
| 234 | 403567.46 | 1285311.07 | Аналитический | 0.10 | - |
| 235 | 403563.92 | 1285307.72 | Аналитический | 0.10 | - |
| 236 | 403561.12 | 1285306.32 | Аналитический | 0.10 | - |
| 237 | 403558.66 | 1285305.68 | Аналитический | 0.10 | - |
| 238 | 403554.87 | 1285305.53 | Аналитический | 0.10 | - |
| 239 | 403554.42 | 1285287.37 | Аналитический | 0.10 | - |
| 240 | 403557.63 | 1285285.12 | Аналитический | 0.10 | - |
| 241 | 403559.76 | 1285282.28 | Аналитический | 0.10 | - |
| 242 | 403559.42 | 1285277.28 | Аналитический | 0.10 | - |
| 243 | 403559.06 | 1285270.60 | Аналитический | 0.10 | - |
| 244 | 403572.19 | 1285266.56 | Аналитический | 0.10 | - |
| 245 | 403573.77 | 1285269.59 | Аналитический | 0.10 | - |
| 246 | 403574.73 | 1285269.92 | Аналитический | 0.10 | - |
| 247 | 403576.71 | 1285269.88 | Аналитический | 0.10 | - |
| 248 | 403581.12 | 1285269.68 | Аналитический | 0.10 | - |
| 249 | 403583.01 | 1285269.07 | Аналитический | 0.10 | - |
| 8 | 403599.75 | 1285268.58 | Аналитический | 0.10 | - |
| | | | | | |
| 250 | 408965.69 | 1289157.05 | Аналитический | 0.30 | - |
| 251 | 408988.47 | 1289165.13 | Аналитический | 0.30 | - |
| 252 | 408951.21 | 1289196.46 | Аналитический | 0.30 | - |
| 253 | 408950.43 | 1289197.60 | Аналитический | 0.30 | - |
| 254 | 408949.86 | 1289199.12 | Аналитический | 0.30 | - |
| 255 | 408949.58 | 1289201.18 | Аналитический | 0.30 | - |
| 256 | 408953.04 | 1289209.52 | Аналитический | 0.30 | - |
| 257 | 408945.17 | 1289216.87 | Аналитический | 0.30 | - |
| 258 | 408937.16 | 1289213.33 | Аналитический | 0.30 | - |
| 259 | 408935.04 | 1289212.64 | Аналитический | 0.30 | - |
| 260 | 408932.92 | 1289212.94 | Аналитический | 0.30 | - |
| 261 | 408931.19 | 1289213.50 | Аналитический | 0.30 | - |
| 262 | 408902.66 | 1289241.07 | Аналитический | 0.30 | - |
| 263 | 408901.52 | 1289242.10 | Картометрический | 5.00 | - |
| 264 | 408901.98 | 1289240.34 | Картометрический | 1.00 | - |
| 265 | 408784.58 | 1289345.49 | Картометрический | 1.00 | - |
| 266 | 408734.98 | 1289385.89 | Картометрический | 1.00 | - |
| 267 | 408602.41 | 1289503.74 | Картометрический | 1.00 | - |
| 268 | 408584.76 | 1289522.28 | Картометрический | 1.00 | - |
| 269 | 408570.36 | 1289547.71 | Картометрический | 1.00 | - |
| 270 | 408556.75 | 1289585.97 | Картометрический | 1.00 | - |

| 1 | 2 | 3 | 4 | 5 | 6 |
|-----|-----------|------------|------------------|------|---|
| 271 | 408536.38 | 1289643.26 | Картометрический | 1.00 | - |
| 272 | 408441.02 | 1289917.26 | Картометрический | 1.00 | - |
| 273 | 408337.96 | 1290200.76 | Картометрический | 5.00 | - |
| 274 | 408210.68 | 1290595.96 | Картометрический | 5.00 | - |
| 275 | 408133.61 | 1290841.68 | Картометрический | 5.00 | - |
| 276 | 408112.12 | 1290892.84 | Картометрический | 5.00 | - |
| 277 | 408091.74 | 1290917.42 | Картометрический | 5.00 | - |
| 278 | 408055.86 | 1290947.90 | Картометрический | 5.00 | - |
| 279 | 407920.30 | 1291061.18 | Картометрический | 5.00 | - |
| 280 | 407763.77 | 1291196.77 | Картометрический | 5.00 | - |
| 281 | 407755.69 | 1291205.18 | Картометрический | 5.00 | - |
| 282 | 407692.05 | 1291260.95 | Аналитический | 0.30 | - |
| 283 | 407619.67 | 1291324.37 | Аналитический | 0.30 | - |
| 284 | 407547.29 | 1291387.79 | Аналитический | 0.30 | - |
| 285 | 407474.26 | 1291450.46 | Картометрический | 5.00 | - |
| 286 | 407383.48 | 1291533.37 | Картометрический | 5.00 | - |
| 287 | 407384.15 | 1291534.13 | Картометрический | 5.00 | - |
| 288 | 407364.18 | 1291554.78 | Аналитический | 0.30 | - |
| 289 | 407364.12 | 1291554.88 | Картометрический | 5.00 | - |
| 290 | 407363.42 | 1291554.13 | Аналитический | 0.30 | - |
| 291 | 407326.34 | 1291602.56 | Аналитический | 0.30 | - |
| 292 | 407308.92 | 1291634.59 | Аналитический | 0.30 | - |
| 293 | 407294.05 | 1291682.21 | Аналитический | 0.30 | - |
| 294 | 407260.00 | 1292002.04 | Аналитический | 0.30 | - |
| 295 | 407213.30 | 1292441.30 | Аналитический | 0.30 | - |
| 296 | 407160.95 | 1292852.57 | Аналитический | 0.30 | - |
| 297 | 407161.93 | 1292852.86 | Картометрический | 5.00 | - |
| 298 | 407158.11 | 1292882.78 | Картометрический | 5.00 | - |
| 299 | 407153.87 | 1292925.52 | Картометрический | 5.00 | - |
| 300 | 407152.91 | 1292925.05 | Картометрический | 5.00 | - |
| 301 | 407120.29 | 1293263.26 | Картометрический | 5.00 | - |
| 302 | 407106.68 | 1293389.99 | Картометрический | 5.00 | - |
| 303 | 407070.47 | 1293753.60 | Картометрический | 5.00 | - |
| 304 | 407051.29 | 1293994.11 | Картометрический | 5.00 | - |
| 305 | 406994.80 | 1294540.09 | Картометрический | 1.00 | - |
| 306 | 406962.80 | 1294841.72 | Картометрический | 1.00 | - |
| 307 | 406955.77 | 1294905.04 | Картометрический | 1.00 | - |
| 308 | 406955.46 | 1294907.48 | Картометрический | 1.00 | - |
| 309 | 406950.39 | 1294974.51 | Картометрический | 1.00 | - |
| 310 | 406950.93 | 1294977.43 | Картометрический | 1.00 | - |
| 311 | 406952.30 | 1294978.81 | Картометрический | 1.00 | - |
| 312 | 406974.80 | 1294985.02 | Картометрический | 1.00 | - |
| 313 | 406997.06 | 1294988.58 | Картометрический | 1.00 | - |
| 314 | 407022.96 | 1294991.89 | Картометрический | 5.00 | - |
| 315 | 407061.85 | 1294989.29 | Картометрический | 5.00 | - |
| 316 | 407116.55 | 1294973.71 | Картометрический | 5.00 | - |
| 317 | 407274.28 | 1294917.58 | Картометрический | 5.00 | - |
| 318 | 407272.65 | 1294913.29 | Картометрический | 5.00 | - |

| 1 | 2 | 3 | 4 | 5 | 6 |
|-----|-----------|------------|------------------|------|---|
| 319 | 407400.29 | 1294854.61 | Картометрический | 5.00 | - |
| 320 | 407562.51 | 1294780.75 | Картометрический | 5.00 | - |
| 321 | 407669.64 | 1294727.43 | Картометрический | 5.00 | - |
| 322 | 407671.75 | 1294732.38 | Картометрический | 5.00 | - |
| 323 | 407755.97 | 1294691.87 | Картометрический | 5.00 | - |
| 324 | 408046.70 | 1294549.75 | Картометрический | 5.00 | - |
| 325 | 408070.31 | 1294537.89 | Картометрический | 5.00 | - |
| 326 | 408110.64 | 1294515.59 | Картометрический | 5.00 | - |
| 327 | 408223.98 | 1294437.04 | Картометрический | 5.00 | - |
| 328 | 408461.63 | 1294272.33 | Картометрический | 5.00 | - |
| 329 | 408678.91 | 1294120.98 | Картометрический | 5.00 | - |
| 330 | 408870.01 | 1293989.14 | Картометрический | 5.00 | - |
| 331 | 408952.91 | 1293920.86 | Картометрический | 5.00 | - |
| 332 | 408982.26 | 1293897.81 | Картометрический | 5.00 | - |
| 333 | 409131.19 | 1293779.30 | Картометрический | 5.00 | - |
| 334 | 409386.01 | 1293570.89 | Картометрический | 5.00 | - |
| 335 | 409533.94 | 1293453.25 | Картометрический | 5.00 | - |
| 336 | 409568.01 | 1293431.69 | Картометрический | 5.00 | - |
| 337 | 409606.22 | 1293412.53 | Картометрический | 5.00 | - |
| 338 | 409949.71 | 1293276.96 | Картометрический | 5.00 | - |
| 339 | 410244.67 | 1293155.44 | Картометрический | 5.00 | - |
| 340 | 410271.71 | 1293143.34 | Картометрический | 5.00 | - |
| 341 | 410304.33 | 1293125.67 | Картометрический | 5.00 | - |
| 342 | 410434.63 | 1293050.48 | Картометрический | 5.00 | - |
| 343 | 410483.92 | 1293021.46 | Картометрический | 5.00 | - |
| 344 | 410526.08 | 1293021.45 | Картометрический | 5.00 | - |
| 345 | 410525.92 | 1293021.55 | Картометрический | 5.00 | - |
| 346 | 410513.99 | 1293028.56 | Картометрический | 5.00 | - |
| 347 | 410445.65 | 1293068.74 | Картометрический | 5.00 | - |
| 348 | 410316.55 | 1293144.21 | Картометрический | 5.00 | - |
| 349 | 410283.64 | 1293162.19 | Картометрический | 5.00 | - |
| 350 | 410252.95 | 1293176.06 | Картометрический | 5.00 | - |
| 351 | 410103.34 | 1293237.39 | Картометрический | 5.00 | - |
| 352 | 409957.72 | 1293297.08 | Картометрический | 5.00 | - |
| 353 | 409872.95 | 1293331.04 | Картометрический | 5.00 | - |
| 354 | 409747.82 | 1293381.16 | Картометрический | 5.00 | - |
| 355 | 409614.64 | 1293434.51 | Картометрический | 5.00 | - |
| 356 | 409582.66 | 1293449.02 | Картометрический | 5.00 | - |
| 357 | 409547.40 | 1293472.08 | Картометрический | 5.00 | - |
| 358 | 409488.50 | 1293519.03 | Картометрический | 5.00 | - |
| 359 | 409400.33 | 1293589.32 | Картометрический | 5.00 | - |
| 360 | 409142.05 | 1293795.25 | Картометрический | 5.00 | - |
| 361 | 408990.63 | 1293921.67 | Картометрический | 5.00 | - |
| 362 | 408959.46 | 1293947.92 | Картометрический | 5.00 | - |
| 363 | 408885.55 | 1294007.70 | Картометрический | 5.00 | - |
| 364 | 408698.67 | 1294134.91 | Картометрический | 5.00 | - |
| 365 | 408687.17 | 1294142.93 | Картометрический | 5.00 | - |
| 366 | 408682.07 | 1294147.03 | Картометрический | 5.00 | - |

| 1 | 2 | 3 | 4 | 5 | 6 |
|-----|-----------|------------|------------------|------|---|
| 367 | 408474.63 | 1294292.63 | Картометрический | 5.00 | - |
| 368 | 408127.85 | 1294532.83 | Картометрический | 5.00 | - |
| 369 | 408080.35 | 1294560.18 | Картометрический | 5.00 | - |
| 370 | 408057.01 | 1294572.00 | Картометрический | 5.00 | - |
| 371 | 407802.89 | 1294696.27 | Аналитический | 0.30 | - |
| 372 | 407561.69 | 1294814.22 | Аналитический | 0.30 | - |
| 373 | 407286.47 | 1294942.13 | Аналитический | 0.30 | - |
| 374 | 407125.24 | 1294997.43 | Аналитический | 0.30 | - |
| 375 | 407093.83 | 1295004.49 | Аналитический | 0.30 | - |
| 376 | 407068.90 | 1295019.37 | Аналитический | 0.30 | - |
| 377 | 407053.51 | 1295023.19 | Аналитический | 0.30 | - |
| 378 | 407006.71 | 1295082.50 | Аналитический | 0.30 | - |
| 379 | 406955.17 | 1295003.69 | Картометрический | 1.00 | - |
| 380 | 406771.48 | 1294964.19 | Аналитический | 0.30 | - |
| 381 | 406761.20 | 1294962.16 | Аналитический | 0.30 | - |
| 382 | 406718.33 | 1294957.99 | Аналитический | 0.30 | - |
| 383 | 406709.87 | 1294951.57 | Картометрический | 1.00 | - |
| 384 | 406525.39 | 1294913.50 | Картометрический | 1.00 | - |
| 385 | 406368.69 | 1294877.38 | Картометрический | 1.00 | - |
| 386 | 405753.92 | 1294735.65 | Картометрический | 1.00 | - |
| 387 | 405728.23 | 1294736.37 | Картометрический | 1.00 | - |
| 388 | 405704.58 | 1294739.43 | Аналитический | 0.30 | - |
| 389 | 405449.71 | 1294794.26 | Аналитический | 0.30 | - |
| 390 | 404796.91 | 1294947.48 | Аналитический | 0.30 | - |
| 391 | 404768.18 | 1294957.83 | Аналитический | 0.30 | - |
| 392 | 404721.55 | 1294984.17 | Аналитический | 2.50 | - |
| 393 | 404721.19 | 1294982.59 | Картометрический | 5.00 | - |
| 394 | 404720.11 | 1294977.65 | Картометрический | 5.00 | - |
| 395 | 404712.45 | 1294960.65 | Аналитический | 2.50 | - |
| 396 | 404721.71 | 1294952.15 | Картометрический | 5.00 | - |
| 397 | 404724.47 | 1294946.43 | Картометрический | 5.00 | - |
| 398 | 404724.97 | 1294939.63 | Картометрический | 5.00 | - |
| 399 | 404724.62 | 1294931.88 | Картометрический | 5.00 | - |
| 400 | 404744.33 | 1294927.85 | Картометрический | 5.00 | - |
| 401 | 404748.45 | 1294933.00 | Картометрический | 5.00 | - |
| 402 | 404753.15 | 1294934.83 | Картометрический | 5.00 | - |
| 403 | 404757.55 | 1294934.74 | Картометрический | 5.00 | - |
| 404 | 404767.32 | 1294932.20 | Картометрический | 5.00 | - |
| 405 | 404790.87 | 1294924.22 | Картометрический | 5.00 | - |
| 406 | 405438.94 | 1294771.66 | Картометрический | 1.00 | - |
| 407 | 405699.79 | 1294715.95 | Картометрический | 1.00 | - |
| 408 | 405732.92 | 1294706.62 | Картометрический | 1.00 | - |
| 409 | 406001.51 | 1294769.24 | Картометрический | 1.00 | - |
| 410 | 406148.13 | 1294803.43 | Картометрический | 1.00 | - |
| 411 | 406386.25 | 1294858.95 | Картометрический | 1.00 | - |
| 412 | 406523.92 | 1294891.05 | Картометрический | 1.00 | - |
| 413 | 406632.44 | 1294916.35 | Картометрический | 1.00 | - |
| 414 | 406711.98 | 1294934.89 | Картометрический | 1.00 | - |

| 1 | 2 | 3 | 4 | 5 | 6 |
|-----|-----------|------------|------------------|------|---|
| 415 | 406769.33 | 1294940.11 | Картометрический | 1.00 | - |
| 416 | 406827.10 | 1294950.46 | Картометрический | 1.00 | - |
| 417 | 406922.99 | 1294970.48 | Картометрический | 1.00 | - |
| 418 | 406924.98 | 1294970.51 | Картометрический | 1.00 | - |
| 419 | 406926.45 | 1294969.85 | Картометрический | 1.00 | - |
| 420 | 406928.40 | 1294968.39 | Аналитический | 0.30 | - |
| 421 | 406933.69 | 1294903.78 | Аналитический | 0.30 | - |
| 422 | 406942.76 | 1294808.50 | Аналитический | 0.30 | - |
| 423 | 406952.47 | 1294712.40 | Аналитический | 0.30 | - |
| 424 | 406962.17 | 1294616.30 | Аналитический | 0.30 | - |
| 425 | 406972.23 | 1294509.12 | Аналитический | 0.30 | - |
| 426 | 406982.29 | 1294401.94 | Аналитический | 0.30 | - |
| 427 | 406992.36 | 1294294.75 | Аналитический | 0.30 | - |
| 428 | 407002.42 | 1294187.57 | Аналитический | 0.30 | - |
| 429 | 407012.48 | 1294080.39 | Аналитический | 0.30 | - |
| 430 | 407022.54 | 1293973.20 | Аналитический | 0.30 | - |
| 431 | 407032.60 | 1293866.01 | Аналитический | 0.30 | - |
| 432 | 407042.66 | 1293758.81 | Аналитический | 0.30 | - |
| 433 | 407054.49 | 1293645.23 | Аналитический | 0.30 | - |
| 434 | 407066.32 | 1293531.66 | Аналитический | 0.30 | - |
| 435 | 407075.22 | 1293445.13 | Аналитический | 0.30 | - |
| 436 | 407084.13 | 1293358.60 | Аналитический | 0.30 | - |
| 437 | 407093.03 | 1293272.07 | Аналитический | 0.30 | - |
| 438 | 407101.93 | 1293185.54 | Аналитический | 0.30 | - |
| 439 | 407110.84 | 1293099.01 | Аналитический | 0.30 | - |
| 440 | 407119.74 | 1293012.48 | Аналитический | 0.30 | - |
| 441 | 407128.64 | 1292925.95 | Аналитический | 0.30 | - |
| 442 | 407137.55 | 1292839.41 | Аналитический | 0.30 | - |
| 443 | 407149.72 | 1292739.14 | Аналитический | 0.30 | - |
| 444 | 407161.90 | 1292638.89 | Аналитический | 0.30 | - |
| 445 | 407174.08 | 1292538.64 | Аналитический | 0.30 | - |
| 446 | 407186.26 | 1292438.40 | Аналитический | 0.30 | - |
| 447 | 407196.21 | 1292343.03 | Аналитический | 0.30 | - |
| 448 | 407206.16 | 1292247.66 | Аналитический | 0.30 | - |
| 449 | 407216.12 | 1292152.29 | Аналитический | 0.30 | - |
| 450 | 407226.07 | 1292056.92 | Аналитический | 0.30 | - |
| 451 | 407236.02 | 1291961.55 | Аналитический | 0.30 | - |
| 452 | 407240.34 | 1291920.12 | Аналитический | 0.30 | - |
| 453 | 407240.87 | 1291914.98 | Картометрический | 5.00 | - |
| 454 | 407241.95 | 1291914.27 | Аналитический | 0.30 | - |
| 455 | 407266.87 | 1291675.53 | Аналитический | 0.30 | - |
| 456 | 407284.00 | 1291622.34 | Аналитический | 0.30 | - |
| 457 | 407305.02 | 1291583.43 | Аналитический | 0.30 | - |
| 458 | 407335.35 | 1291544.60 | Аналитический | 0.30 | - |
| 459 | 407335.99 | 1291542.25 | Аналитический | 0.30 | - |
| 460 | 407335.60 | 1291540.32 | Аналитический | 0.30 | - |
| 461 | 407331.32 | 1291530.35 | Картометрический | 5.00 | - |
| 462 | 407341.16 | 1291520.62 | Картометрический | 5.00 | - |

| 1 | 2 | 3 | 4 | 5 | 6 |
|-----|-----------|------------|------------------|------|---|
| 463 | 407341.67 | 1291520.12 | Картометрический | 5.00 | - |
| 464 | 407350.77 | 1291524.15 | Картометрический | 5.00 | - |
| 465 | 407354.06 | 1291523.60 | Картометрический | 5.00 | - |
| 466 | 407362.95 | 1291514.44 | Картометрический | 5.00 | - |
| 467 | 407363.00 | 1291514.40 | Аналитический | 2.50 | - |
| 468 | 407375.02 | 1291503.92 | Аналитический | 2.50 | - |
| 469 | 407461.81 | 1291428.35 | Аналитический | 0.30 | - |
| 470 | 407533.52 | 1291366.27 | Аналитический | 0.30 | - |
| 471 | 407605.21 | 1291304.19 | Аналитический | 0.30 | - |
| 472 | 407676.90 | 1291242.11 | Аналитический | 0.30 | - |
| 473 | 407748.60 | 1291180.03 | Аналитический | 0.30 | - |
| 474 | 407827.77 | 1291112.20 | Аналитический | 0.30 | - |
| 475 | 407906.95 | 1291044.38 | Аналитический | 0.30 | - |
| 476 | 407974.55 | 1290988.22 | Аналитический | 0.30 | - |
| 477 | 408042.14 | 1290932.07 | Аналитический | 0.30 | - |
| 478 | 408076.24 | 1290903.24 | Картометрический | 5.00 | - |
| 479 | 408077.63 | 1290903.39 | Картометрический | 5.00 | - |
| 480 | 408095.91 | 1290881.60 | Картометрический | 5.00 | - |
| 481 | 408102.92 | 1290867.84 | Картометрический | 5.00 | - |
| 482 | 408114.63 | 1290835.71 | Картометрический | 5.00 | - |
| 483 | 408191.33 | 1290589.02 | Картометрический | 5.00 | - |
| 484 | 408251.33 | 1290396.71 | Картометрический | 5.00 | - |
| 485 | 408316.43 | 1290193.32 | Картометрический | 5.00 | - |
| 486 | 408350.14 | 1290102.96 | Картометрический | 5.00 | - |
| 487 | 408422.18 | 1289910.87 | Картометрический | 5.00 | - |
| 488 | 408421.25 | 1289910.43 | Картометрический | 5.00 | - |
| 489 | 408469.19 | 1289773.08 | Картометрический | 5.00 | - |
| 490 | 408493.43 | 1289703.58 | Аналитический | 0.30 | - |
| 491 | 408517.12 | 1289635.64 | Аналитический | 0.30 | - |
| 492 | 408533.52 | 1289595.82 | Аналитический | 0.30 | - |
| 493 | 408556.82 | 1289537.91 | Аналитический | 0.30 | - |
| 494 | 408564.98 | 1289524.26 | Аналитический | 0.30 | - |
| 495 | 408565.62 | 1289521.30 | Аналитический | 0.30 | - |
| 496 | 408565.65 | 1289517.47 | Аналитический | 0.30 | - |
| 497 | 408564.91 | 1289500.12 | Аналитический | 0.30 | - |
| 498 | 408578.37 | 1289494.69 | Аналитический | 0.30 | - |
| 499 | 408579.42 | 1289494.69 | Аналитический | 0.30 | - |
| 500 | 408587.95 | 1289484.94 | Аналитический | 0.30 | - |
| 501 | 408654.42 | 1289427.24 | Аналитический | 0.30 | - |
| 502 | 408720.87 | 1289369.58 | Аналитический | 0.30 | - |
| 503 | 408771.35 | 1289328.52 | Аналитический | 0.30 | - |
| 504 | 408831.00 | 1289275.83 | Аналитический | 0.30 | - |
| 505 | 408890.66 | 1289223.13 | Аналитический | 0.30 | - |
| 506 | 408938.09 | 1289181.34 | Аналитический | 0.30 | - |
| 250 | 408965.69 | 1289157.05 | Аналитический | 0.30 | - |

| 3. Сведения о характерных точках части (частей) границы объекта | | | | | |
|---|---------------|---|---|---|---|
| Обозначение характерных точек части границы | Координаты, м | | Метод определения координат характерной точки | Средняя квадратическая погрешность положения характерной точки (Mt), м | Описание обозначения точки на местности (при наличии) |
| | X | Y | | | |
| 1 | 2 | 3 | 4 | 5 | 6 |
| Часть № | | | | | |
| - | - | - | - | - | - |

Раздел 3

| Сведения о местоположении измененных (уточненных) границ объекта | | | | | | | |
|--|-------------------------------|---|---|---|---|---|---|
| 1. Система координат: - | | | | | | | |
| 2. Сведения о характерных точках границ объекта | | | | | | | |
| Обозначение характерных точек границ | Существующие координаты, м | | Измененные (уточненные) координаты, м | | Метод определения координат характерной точки | Средняя квадратическая погрешность положения характерной точки (Mt), м | Описание обозначения точки на местности (при наличии) |
| | X | Y | X | Y | | | |
| 1 | 2 | 3 | 4 | 5 | 6 | 7 | 8 |
| - | - | - | - | - | - | - | - |
| 3. Сведения о характерных точках части (частей) границы объекта | | | | | | | |
| Часть № | | | | | | | |
| - | - | - | - | - | - | - | - |

».