



МИНИСТЕРСТВО
АРХИТЕКТУРЫ И ГРАДОСТРОИТЕЛЬСТВА
ВОРОНЕЖСКОЙ ОБЛАСТИ

Правовое управление правительства
Воронежской области

ЗАРЕГИСТРИРОВАНО

« 12 » 04 2024г.

Регистрационный номер № 430

ПРИКАЗ

09.04.2024

№ 45-01-04/128

г. Воронеж

**О внесении изменений в правила землепользования и застройки
Новоживотинновского сельского поселения Рамонского
муниципального района Воронежской области**

В соответствии с Градостроительным кодексом Российской Федерации, Федеральным законом от 06.10.2003 № 131-ФЗ «Об общих принципах организации местного самоуправления в Российской Федерации», законами Воронежской области от 07.07.2006 № 61-ОЗ «О регулировании градостроительной деятельности в Воронежской области», от 20.12.2018 № 173-ОЗ «О перераспределении полномочий по утверждению правил землепользования и застройки между органами местного самоуправления поселений Воронежской области, городского округа город Нововоронеж, Борисоглебского городского округа и исполнительными органами государственной власти Воронежской области», постановлением Правительства Воронежской области от 31.12.2014 № 1240 «Об утверждении Положения о министерстве архитектуры и градостроительства Воронежской области», на основании приказов департамента архитектуры и градостроительства Воронежской области от 07.03.2023 № 45-01-04/146 «О подготовке проектов о внесении изменений в правила землепользования и застройки поселений Аннинского, Бобровского, Грибановского, Калачеевского, Новоусманского, Новохопёрского, Петропавловского, Таловского, Терновского, Богучарского, Бутурлиновского,

Верхнемамонского, Верхнехавского, Кантемировского, Каширского, Нижнедевицкого, Ольховатского, Павловского, Рамонского, Репьёвского, Россошанского, Семилукского, Хохольского, Лискинского, Острогожского, Панинского, Поворинского, Подгоренского, Эртильского, Каменского муниципальных районов Воронежской области» (в редакции приказов департамента архитектуры и градостроительства Воронежской области от 23.06.2023 № 45-01-04/568, от 25.09.2023 № 45-01-04/950, приказа министерства архитектуры и градостроительства Воронежской области от 17.11.2023 № 45-01-04/1159), от 17.04.2023 № 45-01-04/274 «О подготовке проекта о внесении изменений в правила землепользования и застройки Новожиловинновского сельского поселения Рамонского муниципального района Воронежской области», приказов министерства архитектуры и градостроительства Воронежской области от 27.11.2023 № 45-01-04/1203 «О подготовке проекта о внесении изменений в правила землепользования и застройки Новожиловинновского сельского поселения Рамонского муниципального района Воронежской области», от 15.12.2023 № 45-01-04/1287 «О подготовке проекта о внесении изменений в правила землепользования и застройки Новожиловинновского сельского поселения Рамонского муниципального района Воронежской области», с учетом заключений о результатах публичных слушаний от 18.07.2023, от 29.08.2023, от 20.02.2024

п р и к а з ы в а ю:

1. Внести в приказ департамента архитектуры и градостроительства Воронежской области от 10.09.2021 № 45-01-04/1027 «Об утверждении правил землепользования и застройки Новожиловинновского сельского поселения Рамонского муниципального района Воронежской области» (в редакции приказов департамента архитектуры и градостроительства Воронежской области от 22.07.2022 № 45-01-04/776, от 13.03.2023 № 45-01-04/171, от 05.07.2023 № 45-01-04/605) следующие изменения:

1.1. В преамбуле приказа:

1.1.1. Слово «правительства» заменить словом «Правительства».

1.1.2. Слова «Положения о департаменте» заменить словами «Положения о министерстве».

1.2. Пункт 3 изложить в следующей редакции:

«3. Контроль исполнения настоящего приказа возложить на заместителя министра архитектуры и градостроительства Воронежской области – начальника отдела территориального планирования министерства архитектуры и градостроительства Воронежской области Беляеву С.М.».

1.3. В правилах землепользования и застройки Новожиловинновского сельского поселения Рамонского муниципального района Воронежской области (далее – Правила):

1.3.1. В части 1 Правил:

1.3.1.1. В пункте 1 раздела 1 и далее по тексту слово «департамента» в соответствующем падеже заменить словом «министерства» в соответствующем падеже.

1.3.1.2. Пункт 8 изложить в следующей редакции:

«8. Полномочия Уполномоченного органа по вопросам землепользования и застройки

Полномочия Уполномоченного органа по вопросам землепользования и застройки включают:

1) принятие решения о подготовке проекта Правил, принятие решения о подготовке проекта о внесении изменений в Правила и подготовка таких документов;

2) утверждение Правил, утверждение изменений в Правила;

3) утверждение состава и порядка деятельности комиссии по подготовке проекта Правил землепользования и застройки по вопросам, указанным в статьях 31, 33 ГрК РФ.».

1.3.1.3. В подпункте 1 пункта 9 слова «указанных в пункте 8» заменить словами «указанных в подпунктах 1-2 пункта 8».

1.3.1.4. В подпункте 1 пункта 11 слова «в Комиссию» заменить словами «, которое рассматривается в порядке, определенном статьей 39 ГрК РФ».

1.3.2. В пункте 17 части II Правил:

1.3.2.1. В подпункте 1 карту градостроительного зонирования территории Новоживотинновского сельского поселения Рамонского муниципального района Воронежской области изложить в редакции согласно приложению № 1 к настоящему приказу.

1.3.2.2. В подпункте 2 карту градостроительного зонирования с отображением зон с особыми условиями использования территории Новоживотинновского сельского поселения Рамонского муниципального района Воронежской области изложить в редакции согласно приложению № 2 к настоящему приказу.

1.3.2.3. После подпункта 2.2 дополнить подпунктом 2.3 следующего содержания:

«2.3. На территории Новоживотинновского сельского поселения Рамонского муниципального района Воронежской области располагаются следующие объекты археологического наследия, границы территорий которых опубликованию не подлежат*:

№ п/п	Наименование объекта культурного наследия	Сведения о границах территории объекта культурного наследия
1	2	3
1	Курганная группа у с. Кулешовка	Установлена приказом управления по охране объектов культурного наследия Воронежской области от 16.02.2023 № 71-01-07/70 «Об утверждении границ территорий выявленных объектов археологического наследия, расположенных на территории Рамонского муниципального района Воронежской области»

».

1.3.2.4. В подпункте 3 карту градостроительного зонирования с отображением зон приаэродромных территорий Новоживотинновского сельского поселения Рамонского муниципального района Воронежской области изложить в редакции согласно приложению № 3 к настоящему приказу.

1.3.3. В таблице подпункта 2 пункта 18 части II Правил строку тридцать седьмую исключить.

1.3.4. В пункте 21 части III Правил:

1.3.4.1. В таблице подпункта 5:

1.3.4.1.1. После строки 2 дополнить строкой 2¹ следующего содержания:

«

2 ¹	3.9	Обеспечение научной деятельности	не подлежат установлению	6 метров
----------------	-----	----------------------------------	--------------------------	----------

».

1.3.4.1.2. После строки 12 дополнить строками 13-14 следующего содержания:

«

13	1.15	Хранение и переработка сельскохозяйственной продукции	не подлежат установлению	3 метра
14	1.18	Обеспечение сельскохозяйственного производства	не подлежат установлению	3 метра

».

1.3.4.2. Наименование подпункта 11 изложить в следующей редакции:

«11. Градостроительные регламенты территориальных зон Р1/1, Р1».

1.3.5. Описание местоположения границ зоны рекреационного назначения - объектов отдыха деревни Медовка - Р1/2 приложения № 2 к Правилам признать утратившим силу.

1.3.6. В приложении № 5 к Правилам:

1.3.6.1. Описание местоположения границ зоны застройки индивидуальными жилыми домами села Хвощеватка - Ж1/5 изложить в редакции согласно приложению № 4 к настоящему приказу.

1.3.6.2. Описание местоположения границ зоны сельскохозяйственного производства села Хвощеватка - СХ2/5 изложить в редакции согласно приложению № 5 к настоящему приказу.

1.3.7. Описание местоположения границ производственной зоны за границами населенных пунктов – П1 приложения № 6 к Правилам изложить в редакции согласно приложению № 6 к настоящему приказу.

2. Контроль исполнения настоящего приказа возложить на заместителя министра архитектуры и градостроительства Воронежской

области – начальника отдела территориального планирования министерства архитектуры и градостроительства Воронежской области
Беляеву С.М.

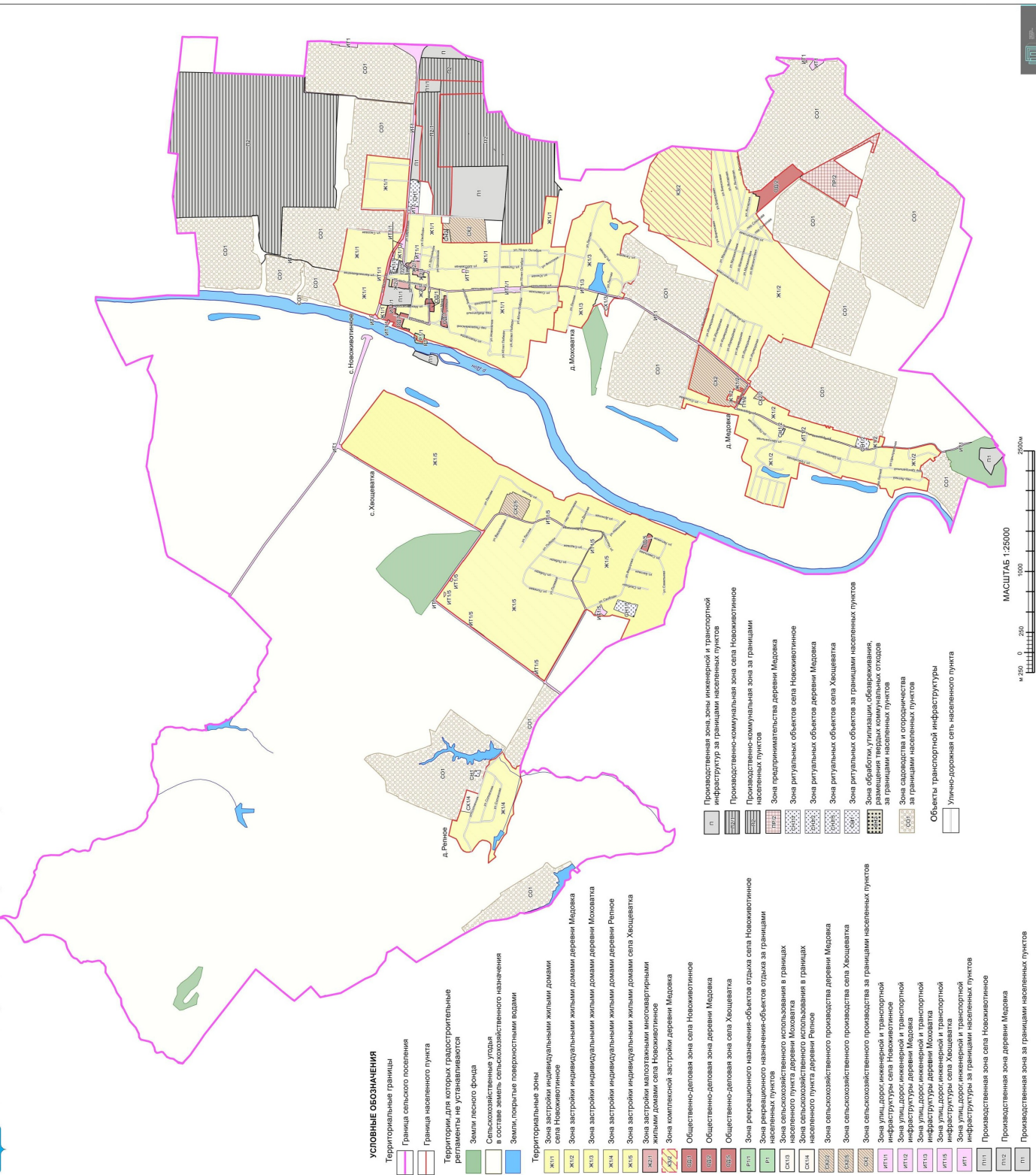
Министр архитектуры
и градостроительства
Воронежской области

A handwritten signature in black ink, consisting of several overlapping loops and a long, sweeping stroke extending upwards and to the right.

А.А. Еренков

ПРАВИЛА ЗЕМЛЕПОЛЬЗОВАНИЯ И ЗАСТРОЙКИ

Карта градостроительного зонирования территории Новоживотинновского сельского поселения Рамонского муниципального района Воронежской области



УСЛОВНЫЕ ОБОЗНАЧЕНИЯ

Территориальные границы

- Граница сельского поселения
- Граница населенного пункта

Территории, для которых градостроительные регламенты не устанавливаются

- Земли лесного фонда
- Сельскохозяйственные угодья в составе земель сельскохозяйственного назначения
- Земли, покрытые поверхностными водами

Территориальные зоны

- Ж111 Зона застройки индивидуальными жилыми домами с/п. Новожиотинное
- Ж112 Зона застройки индивидуальными жилыми домами деревни Мадва
- Ж113 Зона застройки индивидуальными жилыми домами деревни Моквацка
- Ж114 Зона застройки индивидуальными жилыми домами деревни Репное
- Ж115 Зона застройки индивидуальными жилыми домами с/п. Хощаватка
- Ж211 Зона застройки малоэтажными многоквартирными жилыми домами с/п. Новожиотинное
- Ж311 Зона комплексной застройки деревни Мадва
- Общ211 Общественно-деловая зона с/п. Новожиотинное
- Общ212 Общественно-деловая зона деревни Мадва
- Общ213 Общественно-деловая зона с/п. Хощаватка
- Общ214 Зона рекреационного назначения-объекты отдыха с/п. Новожиотинное
- П1 Зона сельскохозяйственного использования в границах населенного пункта деревни Моквацка
- Сх14 Зона сельскохозяйственного использования в границах населенного пункта деревни Репное
- Сх15 Зона сельскохозяйственного производства деревни Мадва
- Сх16 Зона сельскохозяйственного производства с/п. Хощаватка
- Сх17 Зона сельскохозяйственного производства за границами населенных пунктов
- ИТ11 Зона улиц, дорог инженерной и транспортной инфраструктуры с/п. Новожиотинное
- ИТ12 Зона улиц, дорог инженерной и транспортной инфраструктуры деревни Мадва
- ИТ13 Зона улиц, дорог инженерной и транспортной инфраструктуры деревни Моквацка
- ИТ14 Зона улиц, дорог инженерной и транспортной инфраструктуры с/п. Хощаватка
- ИТ15 Зона улиц, дорог инженерной и транспортной инфраструктуры за границами населенных пунктов
- П111 Производственная зона с/п. Новожиотинное
- П112 Производственная зона деревни Мадва
- П113 Производственная зона за границами населенных пунктов

Производственная зона инженерной и транспортной инфраструктуры за границами населенных пунктов

Производственно-коммунальная зона с/п. Новожиотинное населенных пунктов

Зона предпринимательства деревни Мадва

Зона регулярных объектов деревни Мадва

Зона регулярных объектов с/п. Хощаватка

Зона регулярных объектов за границами населенных пунктов

Зона объектов складского назначения за границами населенных пунктов

Зона складов и спортивного назначения населенных пунктов

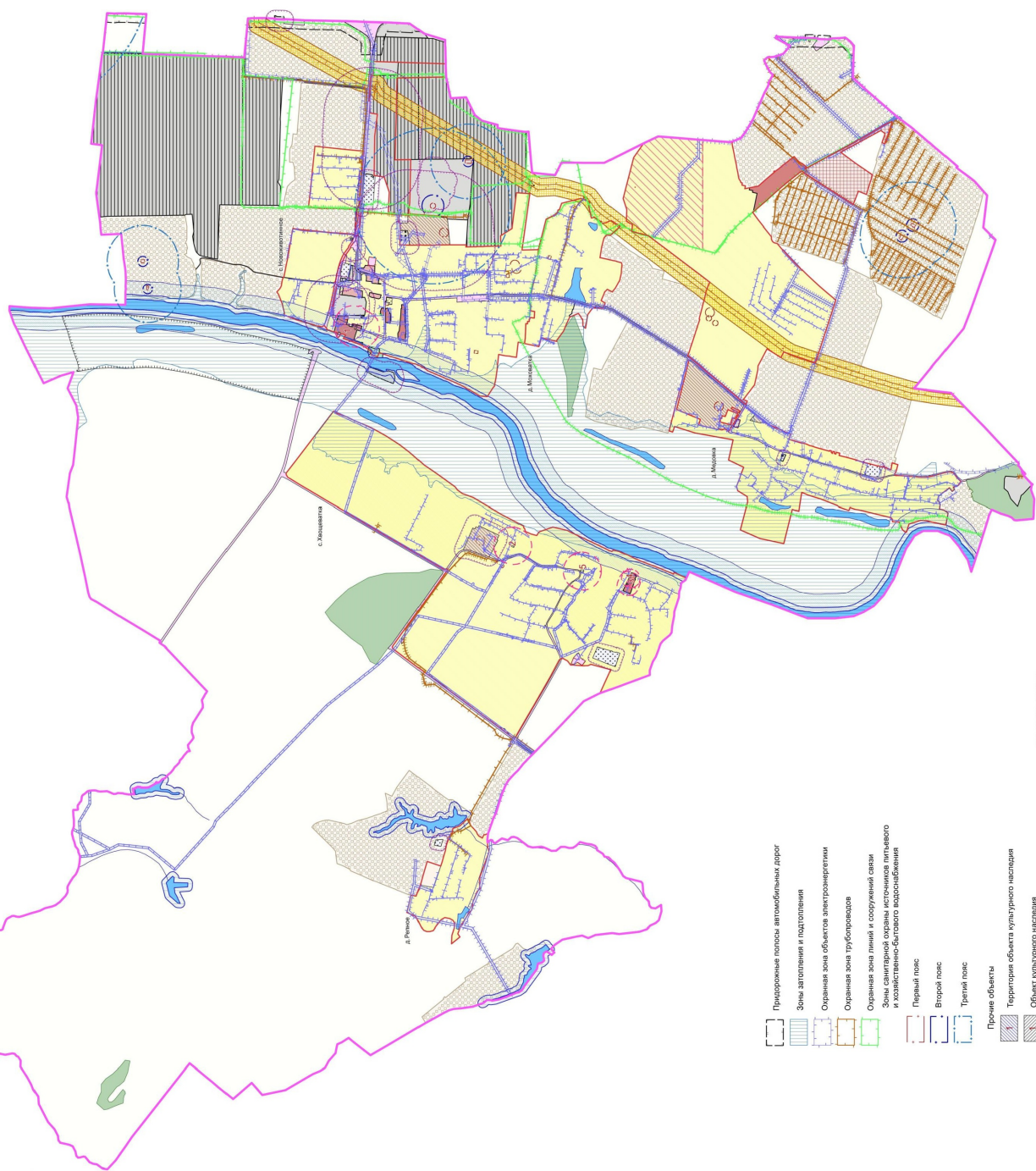
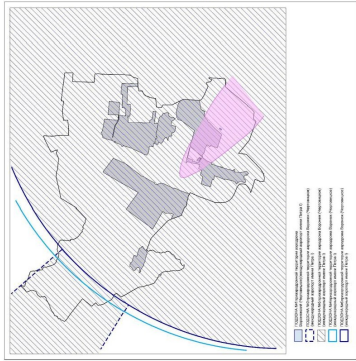
Объекты транспортной инфраструктуры

Улично-дорожная сеть населенного пункта



ПРАВИЛА ЗЕМЛЕПОЛЬЗОВАНИЯ И ЗАСТРОЙКИ

Карта градостроительного зонирования с особыми условиями использования территории Новоживотинновского сельского поселения Рамонского муниципального района Воронежской области



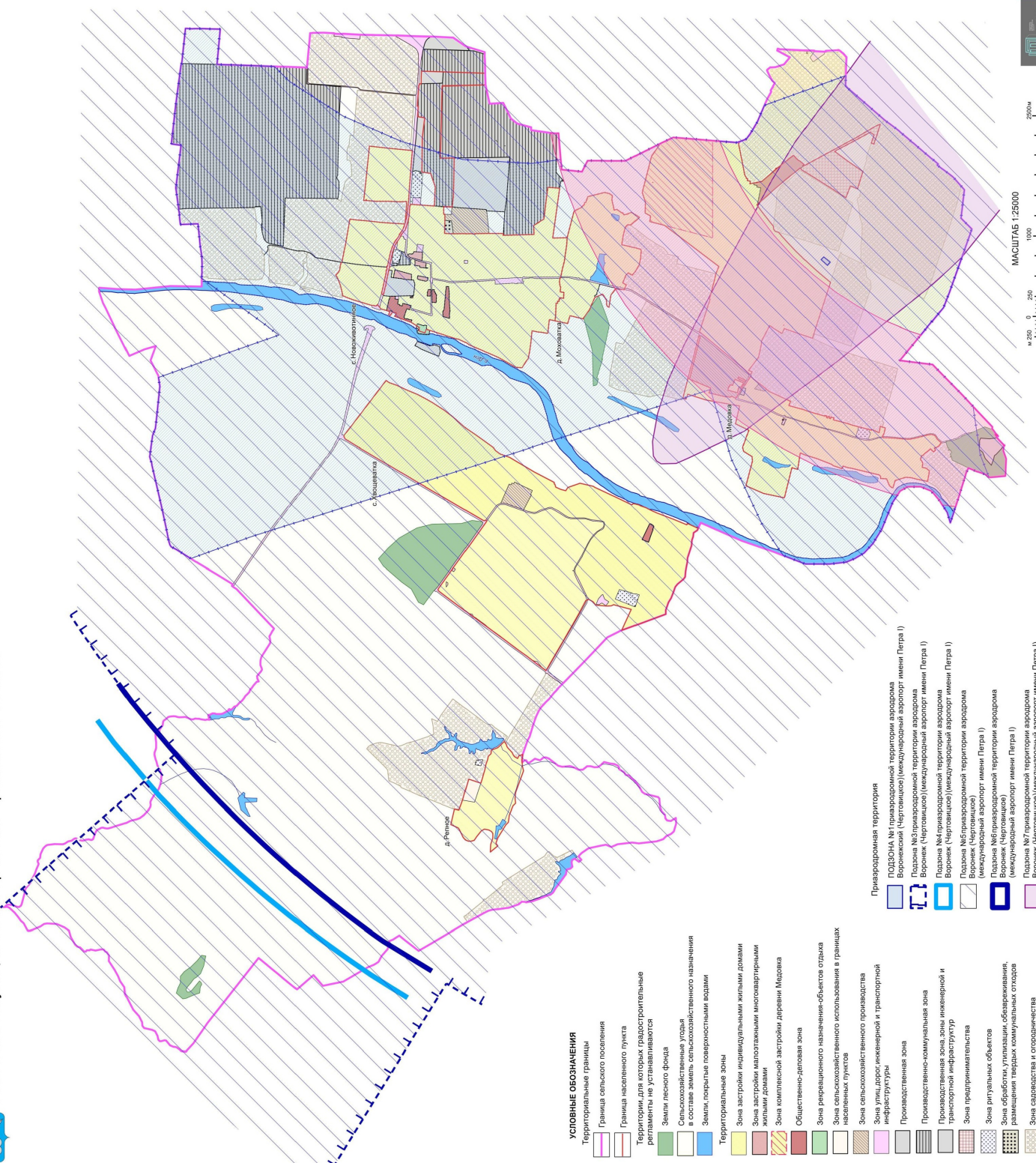
УСЛОВНЫЕ ОБОЗНАЧЕНИЯ

- Территориальные границы**
- Граница сельского поселения
 - Граница населенного пункта
- Территории для особых градостроительных регламентов не урегулированных**
- Земли лесного фонда
 - Сельскохозяйственные угодья в составе земель сельскохозяйственного назначения
 - Земли открытые поворостными водами
- Виды территориальных зон**
- Зона застройки индивидуальными жилыми домами
 - Зона застройки малоэтажными многоквартирными жилыми домами
 - Зона комплексной застройки
 - Общественно-деловая зона
 - Зона рекреационного назначения объектов отдыха
 - Зона сельскохозяйственного производства
 - Зона земель лесного назначения и транспортной инфраструктуры
 - Промышленная зона
 - Производственно-коммунальная зона
 - Производственная зона, зоны инженерной и транспортной инфраструктуры
 - Зона сельскохозяйственного использования в границах населенных пунктов
 - Зона предпринимательства
 - Зона ритуальных объектов
 - Зона объектов, используемых для размещения твердых коммунальных отходов
 - Зона складов и оптодепо
 - Зоны с особыми условиями использования территории
 - Водоохранная зона
 - Прибрежная защитная полоса
 - Установленная санитарно-защитная зона
 - Ориентировочная (нормативная) санитарно-защитная зона
 - Защитная зона объектов культурного наследия
 - Зона минимальных расстояний до магистральных или промышленных трубопроводов
- Примечания:**
- Придорожные полосы автомобильных дорог
 - Зоны заготовки и подтопления
 - Охранная зона объектов электроэнергетики
 - Охранная зона трубопровода
 - Охранная зона линий и сооружений связи
 - Зоны санитарной охраны источников питьевого и хозяйственно-бытового водоснабжения
 - Первый пояс
 - Второй пояс
 - Третий пояс
 - Прочие объекты
 - Территория объекта культурного наследия
 - Объект культурного наследия

М 250 0 250 1000 25000
МАСШТАБ 1:25000

ПРАВИЛА ЗЕМЛЕПОЛЬЗОВАНИЯ И ЗАСТРОЙКИ

Карта градостроительного зонирования с отображением зон приаэродромных территорий Новожиловского сельского поселения
Рамонского муниципального района Воронежской области



УСЛОВНЫЕ ОБОЗНАЧЕНИЯ

- Территориальные границы**
- Граница сельского поселения
 - Граница населенного пункта
- Территории, для которых градостроительные регламенты не устанавливаются**
- Земли лесного фонда
 - Сельскохозяйственные угодья в составе земель сельскохозяйственного назначения
 - Земли, покрытые поверхностными водами
- Территориальные зоны**
- Зона застройки индивидуальными жилыми домами
 - Зона застройки малоэтажными многоквартирными жилыми домами
 - Зона комплексной застройки деревни Мадзюка
 - Общественно-деловая зона
 - Зона рекреационного назначения объектов отдыха населения
 - Зона сельскохозяйственного использования в границах населенных пунктов
 - Зона сельскохозяйственного производства
 - Зона улиц, дорог инженерной и транспортной инфраструктуры
 - Производственная зона
 - Производственная зона, зона инженерной и транспортной инфраструктуры
 - Зона предпринимательства
 - Зона ритуальных объектов
 - Зона обработки, утилизации, обвраживания, размещения твердых коммунальных отходов
 - Зона садоводства и огородничества
- Приаэродромная территория**
- ПОДЗОН №1 приаэродромной территории аэродрома Воронежский (Чертовицкое) (международный аэропорт имени Петра I)
 - Подзона №2 приаэродромной территории аэродрома Воронеж (Чертовицкое) (международный аэропорт имени Петра I)
 - Подзона №4 приаэродромной территории аэродрома Воронеж (Чертовицкое) (международный аэропорт имени Петра I)
 - Подзона №5 приаэродромной территории аэродрома Воронеж (Чертовицкое) (международный аэропорт имени Петра I)
 - Подзона №6 приаэродромной территории аэродрома Воронеж (Чертовицкое) (международный аэропорт имени Петра I)
 - Подзона №7 приаэродромной территории аэродрома Воронеж (Чертовицкое) (международный аэропорт имени Петра I)

МАСШТАБ 1:25000



Приложение № 4
к приказу министерства
архитектуры и градостроительства
Воронежской области
от 09.04.2024 № 45-01-04/128

« ГРАФИЧЕСКОЕ ОПИСАНИЕ

местоположения границ

Зона застройки индивидуальными жилыми домами

села Хвоцеватка - Ж1/5

(наименование объекта, местоположение границ которого описано (далее - объект))

Раздел 1

Сведения об объекте		
№ п/п	Характеристики объекта	Описание характеристик
1	2	3
1	Местоположение объекта	Воронежская область, Рамонский муниципальный район, Новоживотиновское сельское поселение, село Хвоцеватка
2	Площадь объекта +/- величина погрешности определения площади (Р +/- Дельта Р)	-
3	Иные характеристики объекта	-

Раздел 2

Сведения о местоположении границ объекта					
1. Система координат: МСК - 36, зона 1					
2. Сведения о характерных точках границ объекта					
Обозначение характерных точек границ	Координаты, м		Метод определения координат характерной точки	Средняя квадратическая погрешность положения характерной точки (Mt), м	Описание обозначения точки на местности (при наличии)
	X	Y			
1	2	3	4	5	6
1	538214.23	1293717.68	Картометрический	1.00	-
2	538222.01	1293728.61	Картометрический	1.00	-
3	538224.18	1293735.96	Картометрический	1.00	-
4	538221.67	1293744.10	Картометрический	1.00	-
5	538214.77	1293754.89	Картометрический	1.00	-
6	538206.77	1293766.58	Картометрический	1.00	-
7	538144.97	1293852.93	Картометрический	1.00	-
8	538118.86	1293889.41	Картометрический	1.00	-
9	538077.68	1293946.45	Картометрический	1.00	-
10	538059.31	1293971.72	Картометрический	1.00	-
11	538002.74	1294049.56	Картометрический	1.00	-
12	537889.59	1294206.98	Картометрический	1.00	-
13	537814.48	1294310.98	Картометрический	1.00	-
14	537742.68	1294411.65	Картометрический	1.00	-
15	537654.56	1294535.20	Картометрический	1.00	-
16	537634.50	1294565.16	Картометрический	1.00	-
17	537618.45	1294589.14	Картометрический	1.00	-
18	537619.25	1294589.80	Картометрический	1.00	-
19	537611.37	1294600.69	Картометрический	1.00	-
20	537506.31	1294746.20	Картометрический	1.00	-
21	537485.95	1294772.17	Картометрический	1.00	-
22	537459.98	1294788.54	Картометрический	1.00	-
23	537439.26	1294795.81	Картометрический	1.00	-
24	537429.36	1294795.77	Картометрический	1.00	-
25	537386.05	1294792.08	Картометрический	1.00	-
26	537319.63	1294770.27	Картометрический	1.00	-
27	537211.13	1294730.55	Картометрический	1.00	-
28	537206.56	1294728.71	Картометрический	1.00	-
29	537117.65	1294697.88	Картометрический	1.00	-
30	537041.95	1294682.68	Картометрический	1.00	-
31	537026.29	1294681.26	Картометрический	1.00	-
32	537012.79	1294682.70	Картометрический	1.00	-
33	536988.20	1294692.05	Картометрический	1.00	-

1	2	3	4	5	6
34	536951.06	1294709.08	Картометрический	1.00	-
35	536933.36	1294715.08	Картометрический	1.00	-
36	536926.26	1294717.49	Картометрический	1.00	-
37	536881.07	1294732.27	Картометрический	1.00	-
38	536854.66	1294739.60	Картометрический	1.00	-
39	536840.66	1294743.49	Картометрический	1.00	-
40	536824.34	1294744.49	Картометрический	1.00	-
41	536805.37	1294739.33	Картометрический	1.00	-
42	536735.16	1294700.74	Картометрический	1.00	-
43	536698.88	1294678.11	Картометрический	1.00	-
44	536636.20	1294639.28	Картометрический	1.00	-
45	536622.45	1294632.80	Картометрический	1.00	-
46	536594.16	1294623.14	Картометрический	1.00	-
47	536574.07	1294617.80	Картометрический	1.00	-
48	536537.33	1294616.26	Картометрический	1.00	-
49	536441.18	1294617.45	Картометрический	1.00	-
50	536401.40	1294616.28	Картометрический	1.00	-
51	536370.12	1294610.47	Картометрический	1.00	-
52	536317.06	1294594.14	Картометрический	1.00	-
53	536294.91	1294588.02	Картометрический	1.00	-
54	536206.95	1294582.14	Картометрический	1.00	-
55	536176.65	1294576.66	Картометрический	1.00	-
56	536168.22	1294571.84	Картометрический	1.00	-
57	536161.49	1294564.10	Картометрический	1.00	-
58	536156.38	1294551.25	Картометрический	1.00	-
59	536156.74	1294546.22	Картометрический	1.00	-
60	536161.59	1294518.36	Картометрический	1.00	-
61	536162.84	1294515.77	Картометрический	1.00	-
62	536169.00	1294506.88	Картометрический	1.00	-
63	536177.09	1294498.71	Картометрический	1.00	-
64	536207.16	1294479.89	Картометрический	1.00	-
65	536221.39	1294469.95	Картометрический	1.00	-
66	536243.21	1294455.88	Картометрический	1.00	-
67	536290.15	1294411.08	Картометрический	1.00	-
68	536325.55	1294363.36	Картометрический	1.00	-
69	536338.33	1294341.80	Картометрический	1.00	-
70	536358.50	1294307.23	Картометрический	1.00	-
71	536434.92	1294158.69	Картометрический	1.00	-
72	536522.72	1294005.97	Картометрический	1.00	-
73	536529.51	1293982.88	Картометрический	1.00	-
74	536530.73	1293978.11	Картометрический	1.00	-
75	536533.63	1293976.74	Картометрический	1.00	-
76	536543.37	1293975.80	Картометрический	1.00	-
77	536543.67	1293968.70	Картометрический	1.00	-
78	536533.52	1293967.09	Картометрический	1.00	-
79	536530.43	1293964.79	Картометрический	1.00	-
80	536526.23	1293939.71	Картометрический	1.00	-
81	536519.49	1293918.14	Картометрический	1.00	-

1	2	3	4	5	6
82	536497.14	1293870.39	Картометрический	1.00	-
83	536411.38	1293704.32	Картометрический	1.00	-
84	536386.70	1293656.52	Картометрический	1.00	-
85	536379.25	1293637.76	Картометрический	1.00	-
86	536373.56	1293613.93	Картометрический	1.00	-
87	536375.88	1293602.04	Картометрический	1.00	-
88	536383.80	1293599.04	Картометрический	1.00	-
89	536484.56	1293408.34	Картометрический	1.00	-
90	536567.14	1293264.87	Картометрический	1.00	-
91	536578.35	1293245.39	Картометрический	1.00	-
92	536590.27	1293224.66	Картометрический	1.00	-
93	536602.67	1293203.13	Картометрический	1.00	-
94	536617.86	1293176.73	Картометрический	1.00	-
95	536633.25	1293149.99	Картометрический	1.00	-
96	536650.45	1293120.13	Картометрический	1.00	-
97	536669.49	1293087.03	Картометрический	1.00	-
98	536691.49	1293048.95	Картометрический	1.00	-
99	536715.31	1293008.00	Картометрический	1.00	-
100	536744.64	1292957.56	Картометрический	1.00	-
101	536776.45	1292902.92	Картометрический	1.00	-
102	536814.18	1292838.05	Картометрический	1.00	-
103	536827.35	1292815.42	Картометрический	1.00	-
104	536874.51	1292734.33	Картометрический	1.00	-
105	536877.12	1292733.50	Картометрический	1.00	-
106	536880.49	1292733.30	Картометрический	1.00	-
107	536883.59	1292733.92	Картометрический	1.00	-
108	536885.84	1292734.91	Картометрический	1.00	-
109	536913.86	1292755.44	Картометрический	1.00	-
110	536933.19	1292769.21	Картометрический	1.00	-
111	536934.62	1292770.46	Картометрический	1.00	-
112	536947.26	1292785.02	Картометрический	1.00	-
113	536957.34	1292796.11	Картометрический	1.00	-
114	536968.67	1292808.98	Картометрический	1.00	-
115	536974.15	1292815.80	Картометрический	1.00	-
116	536979.01	1292823.09	Картометрический	1.00	-
117	536981.32	1292827.07	Картометрический	1.00	-
118	536983.43	1292831.16	Картометрический	1.00	-
119	536985.78	1292836.22	Картометрический	1.00	-
120	537006.19	1292841.06	Картометрический	1.00	-
121	537011.13	1292841.85	Картометрический	1.00	-
122	537015.47	1292842.66	Картометрический	1.00	-
123	537020.77	1292843.81	Картометрический	1.00	-
124	537025.88	1292845.16	Картометрический	1.00	-
125	537031.55	1292847.01	Картометрический	1.00	-
126	537036.48	1292848.94	Картометрический	1.00	-
127	537041.72	1292851.43	Картометрический	1.00	-
128	537046.49	1292854.07	Картометрический	1.00	-
129	537050.58	1292856.63	Картометрический	1.00	-

1	2	3	4	5	6
130	537054.58	1292859.47	Картометрический	1.00	-
131	537074.68	1292874.34	Картометрический	1.00	-
132	537094.93	1292889.00	Картометрический	1.00	-
133	537116.12	1292904.66	Картометрический	1.00	-
134	537125.52	1292911.99	Картометрический	1.00	-
135	537135.14	1292918.71	Картометрический	1.00	-
136	537150.22	1292929.78	Картометрический	1.00	-
137	537150.83	1292928.96	Картометрический	1.00	-
138	537156.03	1292932.53	Картометрический	1.00	-
139	537176.10	1292947.42	Картометрический	1.00	-
140	537215.77	1292977.87	Картометрический	1.00	-
141	537235.53	1292993.19	Картометрический	1.00	-
142	537255.44	1293008.32	Картометрический	1.00	-
143	537295.48	1293038.26	Картометрический	1.00	-
144	537315.87	1293052.74	Картометрический	1.00	-
145	537356.23	1293082.28	Картометрический	1.00	-
146	537395.63	1293113.09	Картометрический	1.00	-
147	537415.52	1293128.22	Картометрический	1.00	-
148	537435.11	1293143.85	Картометрический	1.00	-
149	537455.26	1293158.64	Картометрический	1.00	-
150	537475.29	1293173.60	Картометрический	1.00	-
151	537516.06	1293202.56	Картометрический	1.00	-
152	537556.59	1293231.84	Картометрический	1.00	-
153	537577.23	1293245.98	Картометрический	1.00	-
154	537596.99	1293261.30	Картометрический	1.00	-
155	537615.08	1293277.22	Картометрический	1.00	-
156	537614.32	1293278.25	Картометрический	1.00	-
157	537635.30	1293293.61	Картометрический	1.00	-
158	537675.31	1293323.59	Картометрический	1.00	-
159	537695.39	1293338.49	Картометрический	1.00	-
160	537715.52	1293353.31	Картометрический	1.00	-
161	537735.49	1293368.35	Картометрический	1.00	-
162	537755.95	1293382.74	Картометрический	1.00	-
163	537776.57	1293396.89	Картометрический	1.00	-
164	537782.88	1293401.18	Картометрический	1.00	-
165	537785.64	1293403.10	Картометрический	1.00	-
166	537787.86	1293405.19	Картометрический	1.00	-
167	537789.41	1293407.15	Картометрический	1.00	-
168	537790.84	1293409.70	Картометрический	1.00	-
169	537793.22	1293414.86	Картометрический	1.00	-
170	537797.37	1293423.86	Картометрический	1.00	-
171	537802.62	1293429.80	Картометрический	1.00	-
172	537815.12	1293432.26	Картометрический	1.00	-
173	537822.94	1293433.63	Картометрический	1.00	-
174	537831.92	1293435.18	Картометрический	1.00	-
175	537834.26	1293435.73	Картометрический	1.00	-
176	537835.90	1293436.33	Картометрический	1.00	-
177	537838.18	1293437.50	Картометрический	1.00	-

1	2	3	4	5	6
178	537840.35	1293439.02	Картометрический	1.00	-
179	537859.34	1293453.13	Картометрический	1.00	-
180	537879.82	1293467.49	Картометрический	1.00	-
181	537900.73	1293482.94	Картометрический	1.00	-
182	537901.09	1293482.45	Картометрический	1.00	-
183	537910.43	1293489.45	Картометрический	1.00	-
184	537963.70	1293529.39	Картометрический	1.00	-
185	538016.67	1293569.11	Картометрический	1.00	-
186	538071.92	1293610.57	Картометрический	1.00	-
187	538124.51	1293650.15	Картометрический	1.00	-
188	538178.13	1293690.51	Картометрический	1.00	-
1	538214.23	1293717.68	Картометрический	1.00	-
189	538121.99	1293768.24	Картометрический	1.00	-
190	538099.81	1293798.94	Картометрический	1.00	-
191	538100.06	1293810.59	Картометрический	1.00	-
192	538099.76	1293818.52	Картометрический	1.00	-
193	538121.61	1293835.14	Картометрический	1.00	-
194	538122.22	1293827.03	Картометрический	1.00	-
195	538123.00	1293810.03	Картометрический	1.00	-
196	538123.22	1293800.01	Картометрический	1.00	-
197	538123.02	1293785.98	Картометрический	1.00	-
189	538121.99	1293768.24	Картометрический	1.00	-
198	538059.31	1293971.72	Картометрический	1.00	-
199	538053.89	1293967.64	Картометрический	1.00	-
200	538053.06	1293969.15	Картометрический	1.00	-
201	538049.75	1293974.54	Картометрический	1.00	-
202	538054.60	1293978.19	Картометрический	1.00	-
198	538059.31	1293971.72	Картометрический	1.00	-
203	539397.82	1295648.56	Картометрический	1.00	-
204	539397.12	1295650.83	Картометрический	1.00	-
205	539394.68	1295655.29	Картометрический	1.00	-
206	539390.35	1295661.18	Картометрический	1.00	-
207	539280.18	1295803.05	Картометрический	1.00	-
208	538884.88	1296321.26	Картометрический	1.00	-
209	538871.58	1296338.63	Картометрический	1.00	-
210	538837.42	1296311.88	Картометрический	1.00	-
211	538734.93	1296276.92	Картометрический	1.00	-
212	538629.75	1296226.66	Картометрический	1.00	-
213	538477.20	1296162.72	Картометрический	1.00	-
214	538413.39	1296129.02	Картометрический	1.00	-
215	538377.12	1296109.86	Картометрический	1.00	-
216	538288.56	1296059.46	Картометрический	1.00	-
217	538144.70	1295964.79	Картометрический	1.00	-
218	538045.71	1295888.92	Картометрический	1.00	-
219	538001.99	1295853.50	Картометрический	1.00	-

1	2	3	4	5	6
220	537944.07	1295800.30	Картометрический	1.00	-
221	537874.58	1295738.25	Картометрический	1.00	-
222	537760.71	1295663.89	Картометрический	1.00	-
223	537658.73	1295587.94	Картометрический	1.00	-
224	537535.36	1295499.49	Картометрический	1.00	-
225	537509.49	1295466.10	Картометрический	1.00	-
226	537453.64	1295426.77	Картометрический	1.00	-
227	537335.78	1295383.25	Картометрический	1.00	-
228	537025.15	1295198.65	Картометрический	1.00	-
229	536777.62	1295069.68	Картометрический	1.00	-
230	536776.54	1295050.92	Картометрический	1.00	-
231	536768.19	1295045.96	Картометрический	1.00	-
232	536758.39	1295010.97	Картометрический	1.00	-
233	536696.24	1294983.82	Картометрический	1.00	-
234	536634.00	1294966.17	Картометрический	1.00	-
235	536608.61	1295006.07	Картометрический	1.00	-
236	536456.29	1295058.65	Картометрический	1.00	-
237	536291.27	1295020.57	Картометрический	1.00	-
238	536270.51	1295009.31	Картометрический	1.00	-
239	535972.77	1294869.24	Картометрический	1.00	-
240	535825.56	1294796.63	Картометрический	1.00	-
241	535806.97	1294791.63	Картометрический	1.00	-
242	535790.99	1294806.34	Картометрический	1.00	-
243	535763.64	1294798.94	Картометрический	1.00	-
244	535723.07	1294787.72	Картометрический	1.00	-
245	535699.23	1294775.62	Картометрический	1.00	-
246	535692.89	1294773.26	Картометрический	1.00	-
247	535654.57	1294760.48	Картометрический	1.00	-
248	535632.91	1294753.26	Картометрический	1.00	-
249	535612.47	1294742.64	Картометрический	1.00	-
250	535571.48	1294721.35	Картометрический	1.00	-
251	535545.27	1294707.73	Картометрический	1.00	-
252	535506.49	1294694.35	Картометрический	1.00	-
253	535507.64	1294690.48	Картометрический	1.00	-
254	535299.32	1294613.50	Картометрический	1.00	-
255	535125.93	1294541.26	Картометрический	1.00	-
256	535120.73	1294558.82	Картометрический	1.00	-
257	534984.74	1294497.24	Картометрический	1.00	-
258	534995.64	1294473.96	Картометрический	1.00	-
259	535042.17	1294441.47	Картометрический	1.00	-
260	535047.66	1294390.50	Картометрический	1.00	-
261	535063.57	1294350.29	Картометрический	1.00	-
262	535064.64	1294322.10	Картометрический	1.00	-
263	535066.12	1294283.31	Картометрический	1.00	-
264	535117.15	1294126.17	Картометрический	1.00	-
265	535120.15	1294076.96	Картометрический	1.00	-
266	535141.16	1293970.55	Картометрический	1.00	-
267	535147.73	1293894.99	Картометрический	1.00	-

1	2	3	4	5	6
268	535167.33	1293867.40	Картометрический	1.00	-
269	535241.88	1293805.41	Картометрический	1.00	-
270	535270.58	1293769.97	Картометрический	1.00	-
271	535299.81	1293687.92	Картометрический	1.00	-
272	535314.96	1293649.14	Картометрический	1.00	-
273	535322.86	1293628.90	Картометрический	1.00	-
274	535355.43	1293578.97	Картометрический	1.00	-
275	535388.55	1293483.27	Картометрический	1.00	-
276	535388.08	1293430.75	Картометрический	1.00	-
277	535718.97	1293307.39	Картометрический	1.00	-
278	535935.16	1293228.98	Картометрический	1.00	-
279	535815.85	1293489.54	Картометрический	1.00	-
280	536023.45	1293544.75	Картометрический	1.00	-
281	536035.23	1293547.94	Картометрический	1.00	-
282	536066.98	1293533.84	Картометрический	1.00	-
283	536125.72	1293531.09	Картометрический	1.00	-
284	536230.92	1293539.89	Картометрический	1.00	-
285	536257.83	1293540.04	Картометрический	1.00	-
286	536291.90	1293585.24	Картометрический	1.00	-
287	536346.41	1293613.22	Картометрический	1.00	-
288	536360.65	1293607.82	Картометрический	1.00	-
289	536360.28	1293617.52	Картометрический	1.00	-
290	536358.05	1293619.68	Картометрический	1.00	-
291	536352.93	1293622.23	Картометрический	1.00	-
292	536353.51	1293631.02	Картометрический	1.00	-
293	536358.34	1293632.26	Картометрический	1.00	-
294	536361.04	1293634.03	Картометрический	1.00	-
295	536364.58	1293639.75	Картометрический	1.00	-
296	536372.80	1293659.11	Картометрический	1.00	-
297	536387.57	1293689.62	Картометрический	1.00	-
298	536479.26	1293879.15	Картометрический	1.00	-
299	536504.50	1293923.56	Картометрический	1.00	-
300	536514.42	1293947.87	Картометрический	1.00	-
301	536518.52	1293966.95	Картометрический	1.00	-
302	536518.36	1293984.47	Картометрический	1.00	-
303	536513.94	1294000.18	Картометрический	1.00	-
304	536503.67	1294019.65	Картометрический	1.00	-
305	536479.51	1294061.00	Картометрический	1.00	-
306	536424.67	1294152.62	Картометрический	1.00	-
307	536422.94	1294155.78	Картометрический	1.00	-
308	536350.79	1294304.19	Картометрический	1.00	-
309	536333.02	1294336.39	Картометрический	1.00	-
310	536319.27	1294358.72	Картометрический	1.00	-
311	536315.95	1294363.35	Картометрический	1.00	-
312	536282.51	1294402.88	Картометрический	1.00	-
313	536247.63	1294439.69	Картометрический	1.00	-
314	536236.81	1294449.65	Картометрический	1.00	-
315	536220.45	1294462.46	Картометрический	1.00	-

1	2	3	4	5	6
316	536216.50	1294464.99	Картометрический	1.00	-
317	536187.80	1294478.19	Картометрический	1.00	-
318	536178.42	1294483.60	Картометрический	1.00	-
319	536172.45	1294487.69	Картометрический	1.00	-
320	536164.27	1294497.71	Картометрический	1.00	-
321	536157.72	1294508.65	Картометрический	1.00	-
322	536150.08	1294525.98	Картометрический	1.00	-
323	536146.64	1294546.22	Картометрический	1.00	-
324	536152.73	1294571.48	Картометрический	1.00	-
325	536155.61	1294574.28	Картометрический	1.00	-
326	536159.75	1294577.79	Картометрический	1.00	-
327	536163.64	1294579.97	Картометрический	1.00	-
328	536170.57	1294584.86	Картометрический	1.00	-
329	536185.51	1294590.70	Картометрический	1.00	-
330	536207.76	1294592.46	Картометрический	1.00	-
331	536293.86	1294601.80	Картометрический	1.00	-
332	536315.72	1294605.04	Картометрический	1.00	-
333	536367.66	1294619.70	Картометрический	1.00	-
334	536400.42	1294627.21	Картометрический	1.00	-
335	536410.35	1294627.23	Картометрический	1.00	-
336	536425.99	1294627.25	Картометрический	1.00	-
337	536441.50	1294627.26	Картометрический	1.00	-
338	536546.74	1294627.03	Картометрический	1.00	-
339	536572.62	1294629.47	Картометрический	1.00	-
340	536589.27	1294631.73	Картометрический	1.00	-
341	536626.25	1294648.24	Картометрический	1.00	-
342	536626.72	1294649.41	Картометрический	1.00	-
343	536626.25	1294651.40	Картометрический	1.00	-
344	536633.60	1294655.97	Картометрический	1.00	-
345	536635.33	1294654.95	Картометрический	1.00	-
346	536636.43	1294655.05	Картометрический	1.00	-
347	536691.78	1294692.70	Картометрический	1.00	-
348	536723.29	1294714.44	Картометрический	1.00	-
349	536799.30	1294753.62	Картометрический	1.00	-
350	536809.89	1294758.24	Картометрический	1.00	-
351	536823.74	1294760.05	Картометрический	1.00	-
352	536839.66	1294758.80	Картометрический	1.00	-
353	536865.47	1294750.08	Картометрический	1.00	-
354	536888.60	1294742.26	Картометрический	1.00	-
355	536909.92	1294737.72	Картометрический	1.00	-
356	536934.79	1294730.71	Картометрический	1.00	-
357	536941.54	1294728.30	Картометрический	1.00	-
358	536955.70	1294722.99	Картометрический	1.00	-
359	536976.12	1294712.36	Картометрический	1.00	-
360	536995.02	1294702.53	Картометрический	1.00	-
361	537018.66	1294695.62	Картометрический	1.00	-
362	537026.98	1294694.90	Картометрический	1.00	-
363	537036.03	1294695.26	Картометрический	1.00	-

1	2	3	4	5	6
364	537060.97	1294700.09	Картометрический	1.00	-
365	537074.58	1294703.13	Картометрический	1.00	-
366	537114.13	1294712.81	Картометрический	1.00	-
367	537159.66	1294729.64	Картометрический	1.00	-
368	537159.12	1294731.02	Картометрический	1.00	-
369	537086.58	1294868.03	Картометрический	1.00	-
370	537069.85	1294899.62	Картометрический	1.00	-
371	537062.14	1294914.19	Картометрический	1.00	-
372	537074.21	1294919.18	Картометрический	1.00	-
373	537051.08	1294967.90	Картометрический	1.00	-
374	537100.47	1294992.04	Картометрический	1.00	-
375	537112.39	1294997.68	Картометрический	1.00	-
376	537140.85	1295011.16	Картометрический	1.00	-
377	537273.22	1295073.83	Картометрический	1.00	-
378	537283.37	1295051.00	Картометрический	1.00	-
379	537306.04	1295061.38	Картометрический	1.00	-
380	537316.00	1295038.04	Картометрический	1.00	-
381	537340.50	1295049.62	Картометрический	1.00	-
382	537444.27	1294809.40	Картометрический	1.00	-
383	537445.56	1294809.00	Картометрический	1.00	-
384	537465.76	1294802.20	Картометрический	1.00	-
385	537489.54	1294788.70	Картометрический	1.00	-
386	537498.15	1294782.09	Картометрический	1.00	-
387	537519.58	1294755.76	Картометрический	1.00	-
388	537612.93	1294627.52	Картометрический	1.00	-
389	537624.31	1294610.10	Картометрический	1.00	-
390	537631.48	1294599.82	Картометрический	1.00	-
391	537633.31	1294601.31	Картометрический	1.00	-
392	537637.68	1294596.86	Картометрический	1.00	-
393	537647.30	1294593.86	Картометрический	1.00	-
394	537655.42	1294592.58	Картометрический	1.00	-
395	537670.81	1294600.55	Картометрический	1.00	-
396	537747.13	1294644.95	Картометрический	1.00	-
397	537847.97	1294703.62	Картометрический	1.00	-
398	538004.88	1294794.89	Картометрический	1.00	-
399	538127.94	1294866.47	Картометрический	1.00	-
400	538260.25	1294943.87	Картометрический	1.00	-
401	538382.83	1295015.58	Картометрический	1.00	-
402	538385.91	1295019.48	Картометрический	1.00	-
403	538393.83	1295024.76	Картометрический	1.00	-
404	538399.08	1295025.70	Картометрический	1.00	-
405	538508.55	1295089.13	Картометрический	1.00	-
406	538616.91	1295154.11	Картометрический	1.00	-
407	538741.09	1295227.39	Картометрический	1.00	-
408	538827.04	1295278.11	Картометрический	1.00	-
409	538949.93	1295350.61	Картометрический	1.00	-
410	539081.64	1295428.31	Картометрический	1.00	-
411	539164.92	1295477.44	Картометрический	1.00	-

1	2	3	4	5	6
412	539251.44	1295528.49	Картометрический	1.00	-
413	539347.82	1295585.77	Картометрический	1.00	-
414	539381.14	1295605.57	Картометрический	1.00	-
415	539397.85	1295635.88	Картометрический	1.00	-
416	539398.40	1295646.68	Картометрический	1.00	-
203	539397.82	1295648.56	Картометрический	1.00	-
417	536254.84	1293553.53	Картометрический	1.00	-
418	536220.35	1293548.82	Картометрический	1.00	-
419	536182.17	1293568.60	Картометрический	1.00	-
420	536131.51	1293536.74	Картометрический	1.00	-
421	536095.26	1293584.59	Картометрический	1.00	-
422	536146.27	1293616.81	Картометрический	1.00	-
423	536162.98	1293656.01	Картометрический	1.00	-
424	536170.03	1293674.72	Картометрический	1.00	-
425	536184.07	1293669.43	Картометрический	1.00	-
426	536227.81	1293620.24	Картометрический	1.00	-
417	536254.84	1293553.53	Картометрический	1.00	-
427	536015.57	1293618.18	Картометрический	1.00	-
428	535769.37	1293520.40	Картометрический	1.00	-
429	535718.04	1293671.83	Картометрический	1.00	-
430	535761.14	1293683.13	Картометрический	1.00	-
431	535762.43	1293678.79	Картометрический	1.00	-
432	535772.18	1293681.02	Картометрический	1.00	-
433	535804.76	1293688.48	Картометрический	1.00	-
434	535803.27	1293694.08	Картометрический	1.00	-
435	535964.04	1293735.91	Картометрический	1.00	-
427	536015.57	1293618.18	Картометрический	1.00	-
436	535685.23	1294356.82	Картометрический	1.00	-
437	535623.06	1294331.19	Картометрический	1.00	-
438	535618.12	1294329.24	Картометрический	1.00	-
439	535605.43	1294323.94	Картометрический	1.00	-
440	535604.44	1294323.53	Картометрический	1.00	-
441	535603.48	1294326.14	Картометрический	1.00	-
442	535596.42	1294346.67	Картометрический	1.00	-
443	535583.45	1294384.62	Картометрический	1.00	-
444	535564.37	1294436.39	Картометрический	1.00	-
445	535558.14	1294453.42	Картометрический	1.00	-
446	535547.27	1294480.45	Картометрический	1.00	-
447	535548.37	1294481.04	Картометрический	1.00	-
448	535548.42	1294482.43	Картометрический	1.00	-
449	535552.91	1294484.43	Картометрический	1.00	-
450	535537.78	1294518.63	Картометрический	1.00	-
451	535540.02	1294527.05	Картометрический	1.00	-
452	535553.48	1294538.13	Картометрический	1.00	-
453	535575.08	1294550.68	Картометрический	1.00	-

1	2	3	4	5	6
454	535589.04	1294556.83	Картометрический	1.00	-
436	535685.23	1294356.82	Картометрический	1.00	-
3. Сведения о характерных точках части (частей) границы объекта					
Обозначение характерных точек части границы	Координаты, м		Метод определения координат характерной точки	Средняя квадратическая погрешность положения характерной точки (M _t), м	Описание обозначения точки на местности (при наличии)
	X	Y			
1	2	3	4	5	6
Часть №					
-	-	-	-	-	-

Сведения о местоположении измененных (уточненных) границ объекта							
1. Система координат: -							
2. Сведения о характерных точках границ объекта							
Обозначение характерных точек границ	Существующие координаты, м		Измененные (уточненные) координаты, м		Метод определения координат характерной точки	Средняя квадратическая погрешность положения характерной точки (M _t), м	Описание обозначения точки на местности (при наличии)
	X	Y	X	Y			
1	2	3	4	5	6	7	8
-	-	-	-	-	-	-	-
3. Сведения о характерных точках части (частей) границы объекта							
Часть №							
-	-	-	-	-	-	-	-

».

« ГРАФИЧЕСКОЕ ОПИСАНИЕ

местоположения границ

Зона сельскохозяйственного производства села Хвощеватка - СХ2/5

(наименование объекта, местоположение границ которого описано (далее - объект)

Раздел 1

Сведения об объекте		
№ п/п	Характеристики объекта	Описание характеристик
1	2	3
1	Местоположение объекта	Воронежская область, Рамонский муниципальный район, Новоживотинновское сельское поселение, село Хвощеватка
2	Площадь объекта +/- величина погрешности определения площади (Р +/- Дельта Р)	-
3	Иные характеристики объекта	-

Раздел 2

Сведения о местоположении границ объекта					
1. Система координат: МСК - 36, зона 1					
2. Сведения о характерных точках границ объекта					
Обозначение характерных точек границ	Координаты, м		Метод определения координат характерной точки	Средняя квадратическая погрешность положения характерной точки (Mt), м	Описание обозначения точки на местности (при наличии)
	X	Y			
1	2	3	4	5	6
-	-	-	-	-	-
3. Сведения о характерных точках части (частей) границы объекта					
Обозначение характерных точек части границы	Координаты, м		Метод определения координат характерной точки	Средняя квадратическая погрешность положения характерной точки (Mt), м	Описание обозначения точки на местности (при наличии)
	X	Y			
1	2	3	4	5	6
Часть №					
-	-	-	-	-	-

Раздел 3

Сведения о местоположении измененных (уточненных) границ объекта							
1. Система координат: -							
2. Сведения о характерных точках границ объекта							
Обозначение характерных точек границ	Существующие координаты, м		Измененные (уточненные) координаты, м		Метод определения координат характерной точки	Средняя квадратическая погрешность положения характерной точки	Описание обозначения точки на местности (при наличии)
	X	Y	X	Y			
1	2	3	4	5	6	7	8
1	537444.27	1294809.40	-	-	Картометрический	1.00	-
2	537320.40	1295096.19	537340.50	1295049.62	Картометрический	1.00	-
3	537282.25	1295078.12	537316.00	1295038.04	Картометрический	1.00	-
4	537273.22	1295073.83	537306.04	1295061.38	Картометрический	1.00	-
5	537140.85	1295011.11	537283.37	1295051.00	Картометрический	1.00	-
6	537112.39	1294997.68	537273.22	1295073.83	Картометрический	1.00	-
7	537100.47	1294992.04	537140.85	1295011.16	Картометрический	1.00	-
8	537051.08	1294967.90	537112.39	1294997.68	Картометрический	1.00	-
9	-	-	537100.47	1294992.04	Картометрический	1.00	-
10	-	-	537051.08	1294967.90	Картометрический	1.00	-
11	537074.21	1294919.18	-	-	Картометрический	1.00	-
12	537062.14	1294914.19	-	-	Картометрический	1.00	-
13	537069.85	1294899.62	-	-	Картометрический	1.00	-
14	537086.58	1294868.03	-	-	Картометрический	1.00	-
15	537159.12	1294731.02	-	-	Картометрический	1.00	-
16	537159.66	1294729.65	537159.66	1294729.64	Картометрический	1.00	-
17	537199.91	1294744.52	-	-	Картометрический	1.00	-
18	537381.78	1294807.23	-	-	Картометрический	1.00	-
19	537426.14	1294810.02	-	-	Картометрический	1.00	-
1	537444.27	1294809.40	-	-	Картометрический	1.00	-
3. Сведения о характерных точках части (частей) границы объекта							
Часть №							
-	-	-	-	-	-	-	-

Приложение № 6
к приказу министерства
архитектуры и градостроительства
Воронежской области
от 09.04.2024 № 45-01-04/128

«ГРАФИЧЕСКОЕ ОПИСАНИЕ
местоположения границ

Производственная зона за границами населенных пунктов – П1

(наименование объекта, местоположение границ которого описано
(далее - объект)

Раздел 1

Сведения об объекте		
№ п/п	Характеристики объекта	Описание характеристик
1	2	3
1	Местоположение объекта	Воронежская область, Рамонский муниципальный район, Новоживотинновское сельское
2	Площадь объекта ± величина погрешности определения площади ($P \pm \Delta P$)	-
3	Иные характеристики объекта	-

Раздел 2

Сведения о местоположении границ объекта					
1. Система координат: -					
2. Сведения о характерных точках границ объекта					
Обозначение характерных точек границ	Координаты, м		Метод определения координат характерной точки	Средняя квадратическая погрешность положения характерной точки (Mt), м	Описание обозначения точки на местности (при наличии)
	X	Y			
1	2	3	4	5	6
-	-	-	-	-	-
3. Сведения о характерных точках части (частей) границы объекта					
Обозначение характерных точек части границы	Координаты, м		Метод определения координат характерной точки	Средняя квадратическая погрешность положения характерной точки (Mt), м	Описание обозначения точки на местности (при наличии)
	X	Y			
1	2	3	4	5	6
Часть №					
-	-	-	-	-	-

Раздел 3

Сведения о местоположении измененных (уточненных) границ объекта							
1. Система координат: МСК - 36, зона 1							
2. Сведения о характерных точках границ объекта							
Обозначение характерных точек границ	Существующие координаты, м		Измененные (уточненные) координаты, м		Метод определения координат характерной точки	Средняя квадратическая погрешность положения характерной точки (Mt), м	Описание обозначения точки на местности (при наличии)
	X	Y	X	Y			
1	2	3	4	5	6	7	8
1	538513.32	1296771.60	-	-	Картометрический	1.00	-
2	538481.43	1296824.74	-	-	Картометрический	1.00	-
3	538327.42	1296769.97	-	-	Картометрический	1.00	-
4	538265.09	1296782.02	-	-	Картометрический	1.00	-
5	538208.03	1296761.51	-	-	Картометрический	1.00	-
6	538194.64	1296703.23	-	-	Картометрический	1.00	-
7	538215.38	1296640.25	-	-	Картометрический	1.00	-
8	538287.31	1296669.35	-	-	Картометрический	1.00	-
9	538430.47	1296728.08	-	-	Картометрический	1.00	-
10	538479.84	1296757.04	-	-	Картометрический	1.00	-
1	538513.32	1296771.60	-	-	Картометрический	1.00	-
11	538541.37	1298942.21	-	-	Аналитический	0.50	-
12	-	-	538542.8	1298942.10	Аналитический	0.50	-
13	-	-	538533.9	1299058.40	Аналитический	0.50	-
14	-	-	538533	1299070.16	Аналитический	0.50	-
15	-	-	538526.3	1299157.55	Аналитический	0.50	-
16	-	-	538520.8	1299230.77	Аналитический	0.50	-
17	-	-	538510.5	1299372.67	Аналитический	0.50	-
18	-	-	538491.8	1299631.22	Аналитический	0.50	-
19	-	-	538485.5	1299714.45	Аналитический	0.50	-
20	-	-	538484.7	1299725.12	Аналитический	0.50	-
21	-	-	538482.5	1299755.34	Аналитический	0.50	-
22	-	-	538470	1299753.48	Аналитический	0.50	-
23	-	-	538472.4	1299724.44	Аналитический	0.50	-
24	-	-	538473.2	1299713.80	Аналитический	0.50	-
25	538479.99	1299623.68	-	-	Аналитический	0.50	-
26	538389.28	1299607.68	-	-	Аналитический	0.50	-
27	538419.22	1299364.65	-	-	Аналитический	0.50	-
28	538421.33	1299210.69	-	-	Аналитический	0.50	-
29	538422.11	1299153.50	-	-	Аналитический	0.50	-
30	538423.41	1299058.86	-	-	Аналитический	0.50	-
31	538423.47	1299053.86	-	-	Аналитический	0.50	-
32	538425.18	1298930.66	-	-	Аналитический	0.50	-
33	538428.54	1298931.20	-	-	Аналитический	0.50	-

1	2	3	4	5	6	7	8
34	538429.26	1298911.31	-	-	Аналитический	0.50	-
35	538444.47	1298911.87	-	-	Аналитический	0.50	-
36	538443.83	1298933.62	-	-	Аналитический	0.50	-
37	538443.70	1298938.24	-	-	Аналитический	0.50	-
38	538512.54	1298949.12	-	-	Аналитический	0.50	-
39	538512.88	1298944.56	-	-	Аналитический	0.50	-
40	538511.78	1298944.39	-	-	Аналитический	0.50	-
41	538511.96	1298943.12	-	-	Аналитический	0.50	-
11	538541.37	1298942.21	-	-	Аналитический	0.50	-
42	538047.87	1298496.93	-	-	Аналитический	0.30	-
43	538031.69	1298628.44	-	-	Аналитический	0.30	-
44	538028.92	1298750.47	-	-	Аналитический	0.20	-
45	538028.90	1298751.49	-	-	Аналитический	0.20	-
46	538028.29	1298778.22	-	-	Аналитический	0.20	-
47	538025.84	1298886.33	-	-	Аналитический	0.20	-
48	538023.47	1298990.67	-	-	Аналитический	0.20	-
49	538020.82	1299107.26	-	-	Аналитический	0.20	-
50	537811.76	1299110.27	-	-	Аналитический	0.20	-
51	537793.95	1299110.53	-	-	Аналитический	0.20	-
52	537743.90	1299111.25	-	-	Аналитический	0.20	-
53	537697.18	1299111.92	-	-	Аналитический	0.20	-
54	537693.38	1299111.97	-	-	Аналитический	0.20	-
55	537605.91	1299113.24	-	-	Аналитический	0.20	-
56	537549.29	1299114.06	-	-	Аналитический	0.20	-
57	537332.76	1299117.19	-	-	Аналитический	0.20	-
58	537336.88	1299065.01	-	-	Аналитический	0.20	-
59	537349.39	1298906.89	-	-	Аналитический	0.20	-
60	537352.26	1298870.11	-	-	Аналитический	0.20	-
61	537355.70	1298818.26	-	-	Аналитический	0.20	-
62	537358.77	1298771.31	-	-	Аналитический	0.20	-
63	537367.76	1298649.02	-	-	Аналитический	0.20	-
64	537370.36	1298613.58	-	-	Аналитический	0.20	-
65	537396.24	1298441.06	-	-	Аналитический	0.20	-
66	537623.88	1298450.92	-	-	Аналитический	0.20	-
67	537624.40	1298466.99	-	-	Аналитический	0.20	-
42	538047.87	1298496.93	-	-	Аналитический	0.30	-
68	531333.89	1295283.11	-	-	Картометрический	5.00	-
69	531409.36	1295367.70	-	-	Картометрический	5.00	-
70	531440.54	1295446.75	-	-	Картометрический	5.00	-
71	531483.38	1295482.00	-	-	Картометрический	5.00	-
72	531479.54	1295564.34	-	-	Картометрический	5.00	-
73	531478.15	1295589.22	-	-	Картометрический	5.00	-
74	531466.61	1295619.16	-	-	Картометрический	5.00	-
75	531353.97	1295611.06	-	-	Картометрический	5.00	-
76	531328.62	1295613.41	-	-	Картометрический	5.00	-
77	531280.68	1295617.84	-	-	Картометрический	5.00	-
78	531261.47	1295620.58	-	-	Картометрический	5.00	-
79	531257.53	1295616.46	-	-	Картометрический	5.00	-

1	2	3	4	5	6	7	8
80	531235.84	1295593.58	-	-	Картометрический	5.00	-
81	531205.95	1295562.00	-	-	Картометрический	5.00	-
82	531185.18	1295539.87	-	-	Картометрический	5.00	-
83	531183.41	1295534.74	-	-	Картометрический	5.00	-
84	531181.33	1295528.40	-	-	Картометрический	5.00	-
85	531170.72	1295532.12	-	-	Картометрический	5.00	-
86	531168.46	1295525.10	-	-	Картометрический	5.00	-
87	531179.10	1295521.29	-	-	Картометрический	5.00	-
88	531272.73	1295420.87	-	-	Картометрический	5.00	-
89	531294.79	1295403.95	-	-	Картометрический	5.00	-
90	531306.36	1295357.30	-	-	Картометрический	5.00	-
91	531309.55	1295350.17	-	-	Картометрический	5.00	-
68	531333.89	1295283.11	-	-	Картометрический	5.00	-
3.Сведения о характерных точках части (частей) границы объекта							
Часть №							
-	-	-	-	-	-	-	-

».