



Правовое управление правительства
Воронежской области

ЗАРЕГИСТРИРОВАНО

« 22 » 04 2024 г.

Регистрационный номер № 462

**Управление по охране объектов культурного наследия
Воронежской области**

П Р И К А З

16 апреля 2024 г.

№ 71-01-07/210

Воронеж

Об утверждении границ территории объекта культурного наследия регионального значения «Школа земская», расположенного по адресу: Воронежская область, Новоусманский район, с. Орлово, ул. Школьная, 53

В соответствии с Федеральным законом от 25.06.2002 № 73-ФЗ «Об объектах культурного наследия (памятниках истории и культуры) народов Российской Федерации», Законом Воронежской области от 05.05.2015 № 46-ОЗ «Об особенностях правового регулирования отношений, связанных с сохранением, использованием, популяризацией и государственной охраной объектов культурного наследия на территории Воронежской области», Положением об управлении по охране объектов культурного наследия Воронежской области, утвержденным постановлением Правительства Воронежской области от 13.04.2015 № 275, в целях государственной охраны объектов культурного наследия (памятников истории и культуры)

п р и к а з ы в а ю:

1. Утвердить границы территории объекта культурного наследия регионального значения «Школа земская», расположенного по адресу: Воронежская область, Новоусманский район, с. Орлово, ул. Школьная, 53, согласно приложению к настоящему приказу.

2. Контроль за исполнением настоящего приказа оставляю за собой.

Руководитель управления



Н.А. Гарашкин











УТВЕРЖДЕНЫ
приказом управления по охране
объектов культурного наследия
Воронежской области
от 16.04.2024 № 71-01-07/210

**Границы территории объекта культурного наследия
регионального значения «Школа земская», расположенного по адресу:
Воронежская область, Новоусманский район, с. Орлово,
ул. Школьная, 53**

**1. Графическое описание местоположения границ территории
объекта культурного наследия**



Условные обозначения:

-  - границы кадастрового квартала
-  - границы земельного участка, установленные в соответствии с федеральным законодательством, включенные в ЕГРН
-  - границы территории объекта культурного наследия
-  1 - характерные точки границ территории объекта культурного наследия
-  :69 - номер кадастрового участка
-  36:16:1601004 - номер кадастрового квартала
-  - территория объекта культурного наследия
-  - объект культурного наследия
-  - поздние пристройки, не имеющие историко-культурной ценности
-  - объекты капитального строительства, не имеющие историко-культурной ценности

2. Координаты характерных точек границ территории объекта культурного наследия

Номер характерной точки	Координаты характерных точек в местной системе координат Система координат МСК-36 (S= 2359.91 кв. м)	
	X	Y
1	525732.21	1325875.89
2	525733.37	1325905.32
3	525669.07	1325911.79
4	525668.87	1325908.29
5	525667.21	1325870.65
6	525692.09	1325870.08
7	525717.82	1325874.08
8	525727.55	1325875.48
1	525732.21	1325875.89

3. Режим использования территории объекта культурного наследия

Разрешается:

Ведение хозяйственной деятельности, не противоречащей требованиям обеспечения сохранности объекта культурного наследия, и позволяющей обеспечить его функционирование в современных условиях, в том числе:

- проведение работ, направленных на сохранение объекта культурного наследия (ремонт, реставрация, консервация, приспособление для современного использования) без изменения особенностей, являющихся основаниями для включения его в единый государственный реестр объектов культурного наследия (памятников истории и культуры) народов Российской Федерации (предмет охраны), на основании документации, согласованной с органом исполнительной власти, уполномоченным в области сохранения, использования, популяризации и государственной охраны объектов культурного наследия;

- проведение работ по сохранению и воссозданию историко-градостроительной среды объекта культурного наследия на основании документации, согласованной с органом исполнительной власти, уполномоченным в области сохранения, использования, популяризации и государственной охраны объектов культурного наследия;

- снос поздних пристроек и объектов капитального строительства, не имеющих историко-культурной ценности, не создавая угрозу повреждения объекта культурного наследия и изменения его предмета охраны, при условии согласования данных работ в установленном порядке;

- капитальный ремонт и реконструкция поздних пристроек и объектов капитального строительства, не имеющих историко-культурной ценности, без увеличения их объемно-пространственных характеристик; использование в отделке фасадов традиционных или имитирующих натуральные отделочных строительных материалов, окраска фасадов с применением неярких (пастельных) оттенков, использование кровельного покрытия нейтральной колористики, при условии согласования данных работ в установленном порядке;

- капитальный ремонт и реконструкция объектов инженерной инфраструктуры при условии обеспечения сохранности объекта культурного

наследия при проведении указанных работ;

- проведение работ по озеленению при условии обеспечения визуального восприятия объекта культурного наследия;
- благоустройство территории;
- проведение мероприятий по обеспечению мер пожарной безопасности объекта культурного наследия;
- размещение элементов освещения при условии обеспечения визуального восприятия объекта культурного наследия;
- установка надписей и обозначений, содержащих информацию об объекте культурного наследия.

Запрещается:

- снос объекта культурного наследия и хозяйственная деятельность любого вида, ведущая к разрушению объекта культурного наследия и (или) изменению особенностей, послуживших основанием для включения его в единый государственный реестр объектов культурного наследия (памятников истории и культуры) народов Российской Федерации (предмет охраны);
- строительство объектов капитального строительства и увеличение объемно-пространственных характеристик существующих на территории объекта культурного наследия поздних пристроек и объектов капитального строительства, не имеющих историко-культурной ценности;
- использование при реконструкции и капитальном ремонте существующих поздних пристроек и объектов капитального строительства, не имеющих историко-культурной ценности, сайдинга, вентилируемых фасадов, пластика, и других современных отделочных строительных материалов, ярких колористических решений в отделке фасадов и кровельном покрытии;
- использование строительных технологий, создающих динамические нагрузки и оказывающих негативное воздействие на объект культурного

наследия;

- прокладка инженерных коммуникаций в наземном и надземном исполнении, кроме временных, необходимых для проведения работ по сохранению объекта культурного наследия;

- проведение земляных и строительных работ, за исключением работ по сохранению объекта культурного наследия или его отдельных элементов, сохранению и воссозданию историко-градостроительной среды, работ по благоустройству и озеленению территории;

- проведение земляных работ, за исключением посадки деревьев и кустарников, без обеспечения сохранности объектов археологического наследия в установленном порядке;

- распространение наружной рекламы;

- размещение стационарных и нестационарных торговых объектов;

- размещение отходов производства и потребления;

- размещение высокоствольных и вечнозеленых деревьев перед фасадами объекта культурного наследия, обращенными к улицам Свободы и Школьной;

- устройство сетчатых металлических ограждений, глухих ограждений из профилированного листа, сборных железобетонных конструкций, кроме временных, необходимых для проведения работ по сохранению объекта культурного наследия.