

МИНИСТЕРСТВО ЛЕСНОГО ХОЗЯЙСТВА ВОРОНЕЖСКОЙ ОБЛАСТИ

П Р И К А З

27 мая 2024 г.

№ 436

г. Воронеж

**О внесении изменений в приказ управления лесного хозяйства Воронежской области от 27.12.2019 № 1889**

В соответствии с Федеральным законом от 10.01.2002 № 7-ФЗ «Об охране окружающей среды», Законом Воронежской области от 06.07.2017 № 92-ОЗ «О лесопарковых зеленых поясах городских населенных пунктов в Воронежской области», постановлением Воронежской областной Думы от 07.03.2019 N 1665-VI-ОД «О создании лесопаркового зеленого пояса города Воронежа и его площади», постановлением Правительства Воронежской области от 17.01.2024 № 20 «О создании рабочей группы по формированию рекомендаций по изменению границ лесопаркового зеленого пояса города Воронежа», протоколом заседания рабочей группы по формированию рекомендаций по изменению границ лесопаркового зеленого пояса города Воронежа от 19.04.2024

п р и к а з ы в а ю:

1. Внести в описание местоположения границ лесопаркового зеленого пояса города Воронежа, утвержденное приказом управления лесного хозяйства Воронежской области от 27.12.2019 № 1889 «Об установлении границ лесопаркового зеленого пояса города Воронежа», следующие изменения:

1.1. В разделе 1:

1.1.1. Пункт 8 графы 3 строки 3 признать утратившим силу.

1.1.2. Пункт 9 графы 3 строки 3 изложить в следующей редакции:

«9) создание специализированных хранилищ пестицидов и агрохимикатов.».

1.2. Раздел 3 изложить в новой редакции согласно приложению № 1 к настоящему приказу:

1.3. В разделе 4:

1.3.1. Лист 591 изложить в новой редакции согласно приложению № 2 к настоящему приказу.

1.3.2. Лист 603 изложить в новой редакции согласно приложению № 3 к настоящему приказу.

1.3.3. Лист 628 изложить в новой редакции согласно приложению № 4 к настоящему приказу.

1.3.4. Лист 629 изложить в новой редакции согласно приложению № 5 к настоящему приказу.

1.3.5. Лист 638 изложить в новой редакции согласно приложению № 6 к настоящему приказу.

2. Пункты 1.1.1 и 1.1.2 вступают в силу с 1 марта 2025 года.

3. Контроль за исполнением настоящего приказа возложить на заместителя министра – начальника отдела государственного лесного реестра и проектирования лесов Безрук Е.Г.

Министр

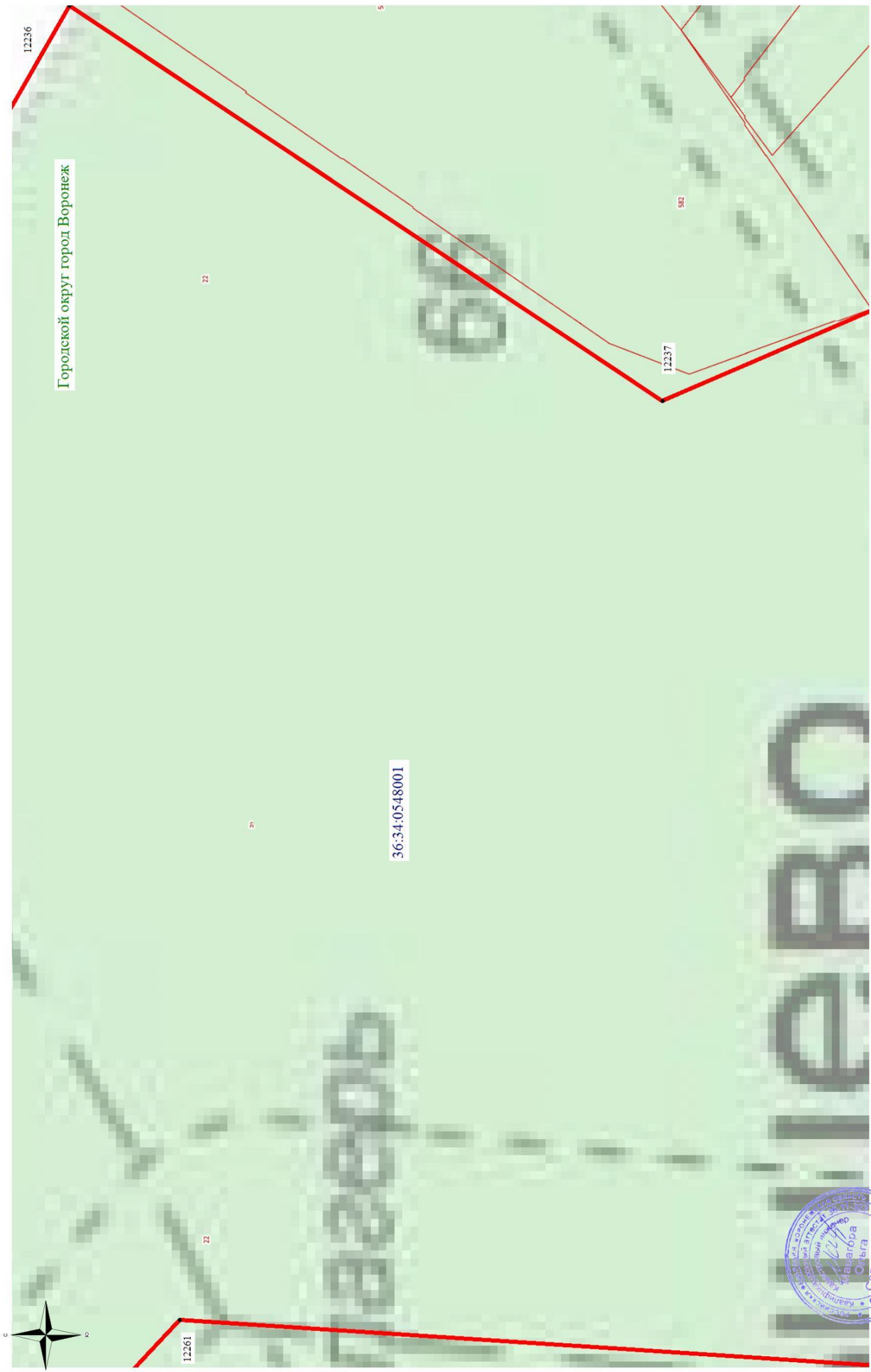


В.А. Орбинский

«Раздел 3

Сведения о местоположении измененных (уточненных) границ объекта							
1. Система координат МСК-36, зона 1							
2. Сведения о характерных точках границ объекта							
Обозначение характерных точек границ	Существующие координаты, м		Измененные (уточненные) координаты, м		Метод определе- ния координат характер- ной точки	Средняя квадрати- ческая погреш- ность положения характер- ной точки (M <sub>t</sub> ), м	Описа- ние обозна- чения точки на местно- сти (при наличии)
	X	Y	X	Y			
1	2	3	4	5	6	7	8
13609	501273.46	1292052.45	501278.62	1292044.30	Метод спутниковых геодезических измерений (определений)	0.10	-
13610	501331.62	1292128.49	501463.18	1292271.59	Метод спутниковых геодезических измерений (определений)	0.10	-
13611	501457.03	1292277.90	501522.65	1292314.77	Метод спутниковых геодезических измерений (определений)	0.10	-
13642	501192.14	1292005.00	501199.48	1291997.65	Метод спутниковых геодезических измерений (определений)	0.10	-
12236	503177.48	1291281.51	503185.90	1291266.69	Метод спутниковых геодезических измерений (определений)	0.10	-
12237	502845.14	1291051.02	502846.98	1291040.46	Метод спутниковых геодезических измерений (определений)	0.10	-
12238	502715.64	1291097.99	502715.30	1291097.50	Метод спутниковых геодезических измерений (определений)	0.10	-
3. Сведения о характерных точках части (частей) границы объекта							
Часть -							
-	-	-	-	-	-	-	-

Раздел 4  
План границ объекта  
Лесопарковый зеленый пояс города Воронежа



Подпись: \_\_\_\_\_ Дата «15» мая 2024 г.  
Место для описания (схематично) лица, составившего описание местоположения границ

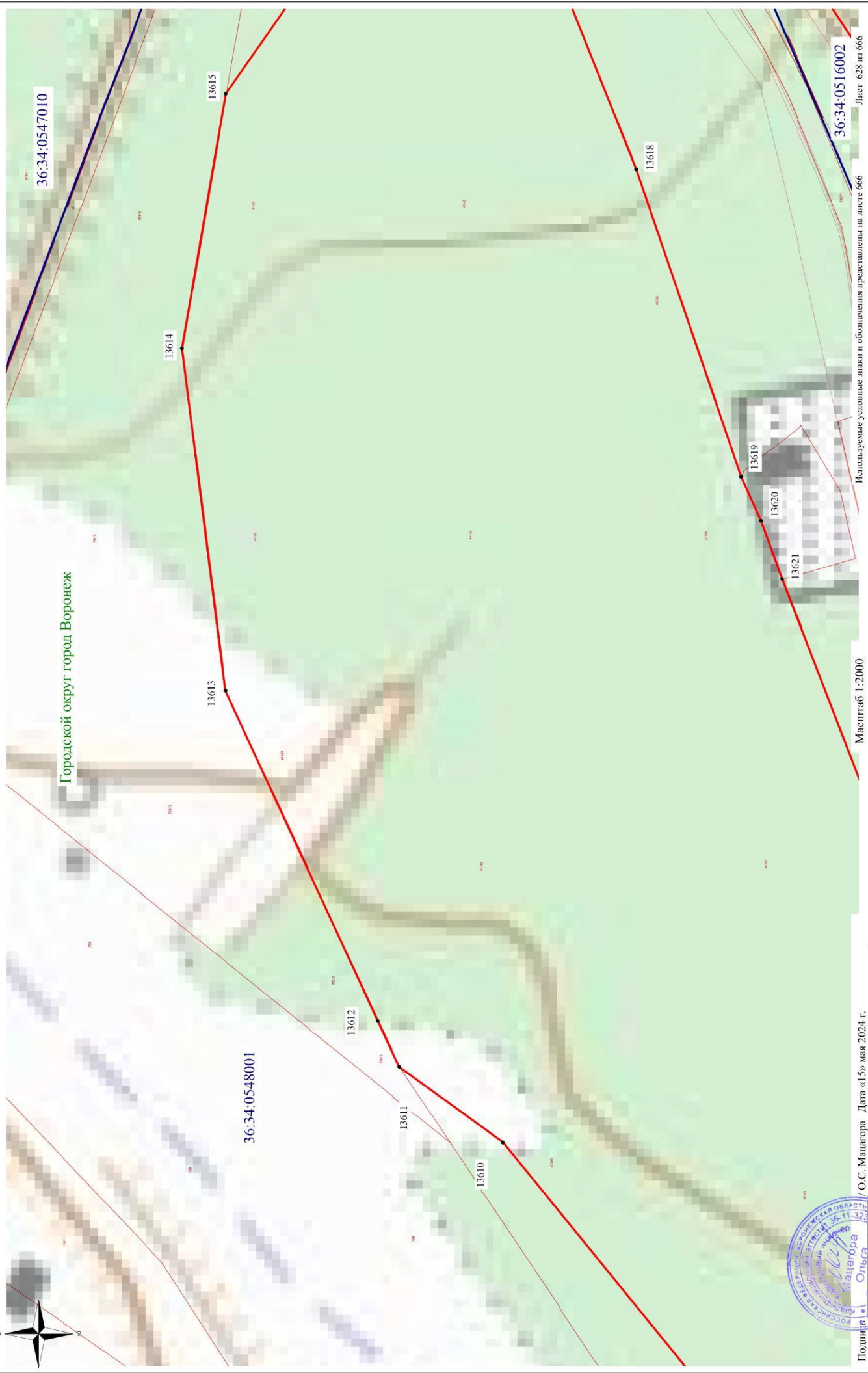
Масштаб 1:2000

Используемые условные знаки и обозначения представлены на листе 666

Лист 591 из 666

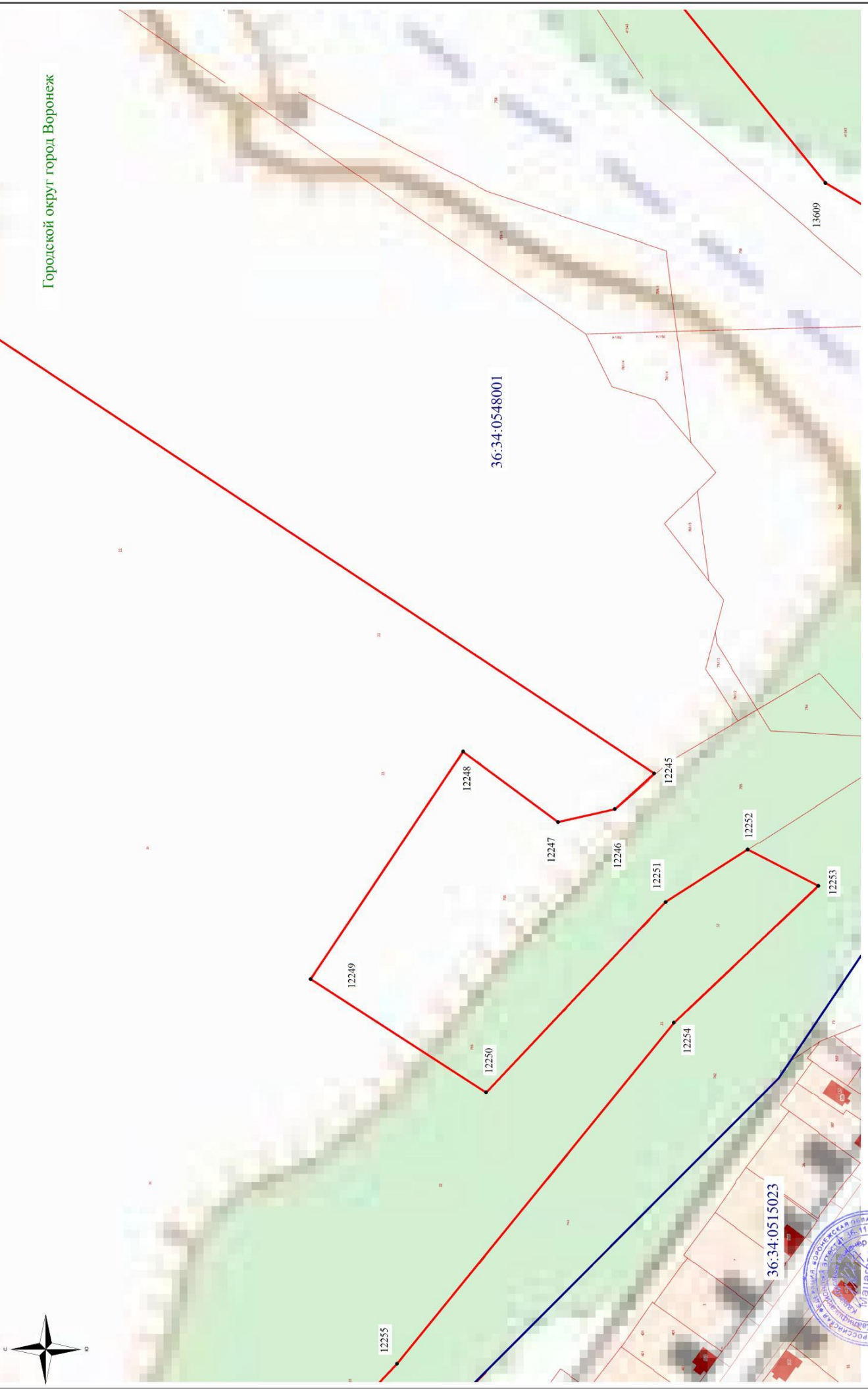






**Раздел 4**  
**План границ объекта**  
**Лесопарковый зеленый пояс города Воронежа**

Городской округ город Воронеж



Масштаб 1:2000

Используемые условные знаки и обозначения представлены на листе 666

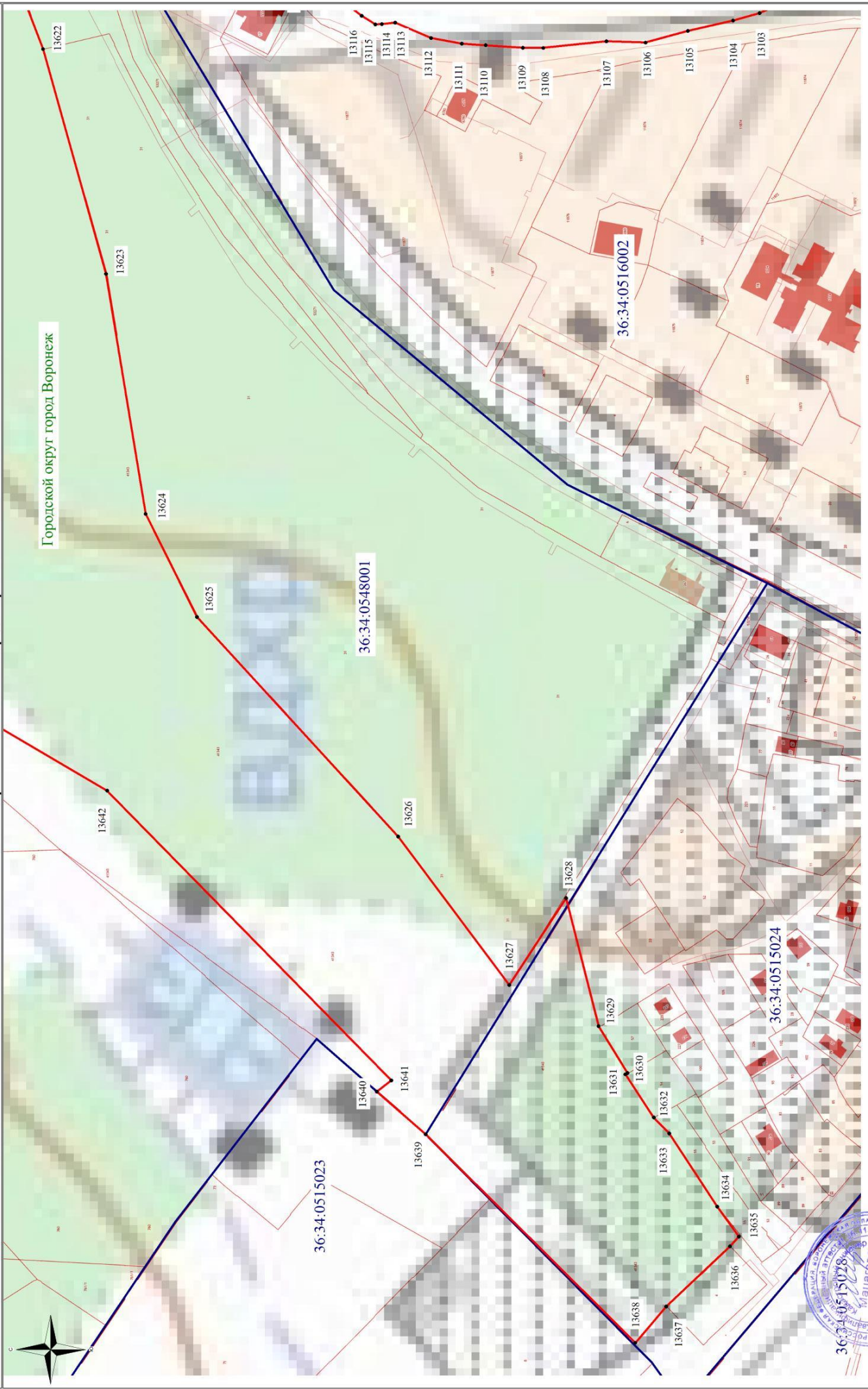
Лист 629 из 666

Подпись: / О.С. Машагора Дата «15» мая 2024 г.  
Место для печати: Аляксандра (при наличии) лица, составившего описание местоположения границ объекта





Раздел 4  
План границ объекта  
Лесопарковый зеленый пояс города Воронежа



36:34:05:15028  
Подпись: О.С. Машагора  
Место для печати: Мещеряков (при наличии) лица, составившего описание местоположения границ объекта

Используемые условные знаки и обозначения представлены на листе 666

Масштаб 1:2000

Лист 638 из 666