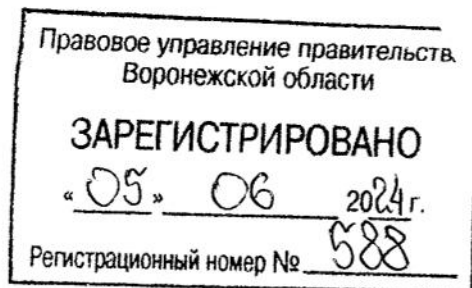




**МИНИСТЕРСТВО  
АРХИТЕКТУРЫ И ГРАДОСТРОИТЕЛЬСТВА  
ВОРОНЕЖСКОЙ ОБЛАСТИ**



**ПРИКАЗ**

24.05.2024

№ 45-01-04/181

г. Воронеж

**О внесении изменений в правила землепользования и застройки  
Краснознаменского сельского поселения Лискинского муниципального  
района Воронежской области**

В соответствии с Градостроительным кодексом Российской Федерации, Федеральным законом от 06.10.2003 № 131-ФЗ «Об общих принципах организации местного самоуправления в Российской Федерации», законами Воронежской области от 07.07.2006 № 61-ОЗ «О регулировании градостроительной деятельности в Воронежской области», от 20.12.2018 № 173-ОЗ «О перераспределении полномочий по утверждению правил землепользования и застройки между органами местного самоуправления поселений Воронежской области, городского округа город Нововоронеж, Борисоглебского городского округа и исполнительными органами государственной власти Воронежской области», постановлением Правительства Воронежской области от 31.12.2014 № 1240 «Об утверждении Положения о министерстве архитектуры и градостроительства Воронежской области», на основании приказа департамента архитектуры и градостроительства Воронежской области от 07.03.2023 № 45-01-04/144 «О подготовке проектов о внесении изменений в правила землепользования и застройки поселений Богучарского, Верхнемамонского, Верхнехавского, Калачеевского, Каменского, Кантемировского, Каширского, Лискинского,

Нижнедевицкого, Новоусманского, Новохопёрского, Ольховатского, Острогожского, Павловского, Панинского, Подгоренского, Рамонского, Репьёвского, Аннинского, Воробьёвского, Петропавловского, Поворинского, Россошанского, Семилукского, Хохольского, Эртильского муниципальных районов Воронежской области» (в редакции приказов департамента архитектуры и градостроительства Воронежской области от 23.06.2023 № 45-01-04/569, от 25.09.2023 № 45-01-04/949, приказа министерства архитектуры и градостроительства Воронежской области от 17.11.2023 № 45-01-04/1158), приказа министерства архитектуры и градостроительства Воронежской области от 13.02.2024 № 45-01-04/48 «О подготовке проекта о внесении изменений в правила землепользования и застройки Краснознаменского сельского поселения Лискинского муниципального района Воронежской области», с учетом заключений о результатах публичных слушаний от 13.09.2023, от 05.04.2024

п р и к а з ы в а ю:

1. Внести в приказ департамента архитектуры и градостроительства Воронежской области от 02.06.2020 № 45-01-04/398 «Об утверждении правил землепользования и застройки Краснознаменского сельского поселения Лискинского муниципального района Воронежской области» (в редакции приказов департамента архитектуры и градостроительства Воронежской области от 11.01.2022 № 45-01-04/2, от 16.01.2023 № 45-01-04/16) следующие изменения:

1.1. В преамбуле приказа:

1.1.1. Слово «правительства» заменить словом «Правительства».

1.1.2. Слова «Положения о департаменте» заменить словами «Положения о министерстве».

1.2. Пункт 3 изложить в следующей редакции:

«3. Контроль исполнения настоящего приказа возложить на заместителя министра архитектуры и градостроительства Воронежской

области – начальника отдела территориального планирования министерства архитектуры и градостроительства Воронежской области Беляеву С.М.».

1.3. В правилах землепользования и застройки Краснознаменского сельского поселения Лискинского муниципального района Воронежской области (далее – Правила):

1.3.1. В части I Правил:

1.3.1.2. В пункте 1 раздела 1 и далее по тексту слово «департамента» в соответствующем падеже заменить словом «министерства» в соответствующем падеже.

1.3.1.3. В подпункте 1 пункта 7 раздела 2 слова «пунктом 6.1 статьи 26.3 Федерального закона от 06.10.1999 № 184-ФЗ «Об общих принципах организации законодательных (представительных) и исполнительных органов государственной власти субъектов Российской Федерации» заменить словами «частью 3 статьи 6 Федерального закона от 21.12.2021 № 414-ФЗ «Об общих принципах организации публичной власти в субъектах Российской Федерации».

1.3.1.4. Пункт 8 раздела 2 изложить в следующей редакции:

**«8. Полномочия Уполномоченного органа по вопросам землепользования и застройки**

Полномочия Уполномоченного органа по вопросам землепользования и застройки включают:

- 1) принятие решения о подготовке проекта Правил, принятие решения о подготовке проекта о внесении изменений в Правила и подготовка таких документов;
- 2) утверждение Правил, утверждение изменений в Правила;
- 3) утверждение состава и порядка деятельности комиссии по подготовке проекта Правил землепользования и застройки по вопросам, указанным в статьях 31, 33 ГрК РФ.».

1.3.1.5. В подпункте 1 пункта 9 раздела 2 слова «указанных в пункте 8» заменить словами «указанных в подпунктах 1-2 пункта 8».

1.3.1.6. В подпункте 1 пункта 11 раздела 3 слова «в Комиссию» заменить словами «, которое рассматривается в порядке, определенном статьей 39 ГрК РФ».

1.3.2. В пункте 17 части II Правил:

1.3.2.1. В подпункте 1 карту градостроительного зонирования территории Краснознаменского сельского поселения Лискинского муниципального района Воронежской области изложить в редакции согласно приложению № 1 к настоящему приказу.

1.3.2.2. В подпункте 2 карту градостроительного зонирования с отображением зон с особыми условиями использования территории Краснознаменского сельского поселения Лискинского муниципального района Воронежской области изложить в редакции согласно приложению № 2 к настоящему приказу.

1.3.2.3. После подпункта 2 дополнить подпунктом 2.1 следующего содержания:

«2.1. Лискинский муниципальный район Воронежской области, согласно постановлению Правительства Воронежской области от 07.09.2022 № 606 «Об утверждении Перечня муниципальных образований Воронежской области, на территориях которых проходили боевые действия в период Великой Отечественной войны 1941 - 1945 годов и могут находиться непогребенные останки погибших при защите Отечества в период Великой Отечественной войны 1941 - 1945 годов», является территорией, на которой проходили боевые действия в период Великой Отечественной войны 1941 - 1945 годов и могут находиться непогребенные останки погибших при защите Отечества в период Великой Отечественной войны 1941 - 1945 годов.

В связи с этим, на территории Краснознаменского сельского поселения Лискинского муниципального района Воронежской области необходимо обеспечивать соблюдение требований Закона Российской Федерации от

14.01.1993 № 4292-1 «Об увековечении памяти погибших при защите Отечества» и Закона Воронежской области от 29.04.2016 № 45-ОЗ «Об отдельных мерах по поддержке проведения поисковой работы на территории Воронежской области»».

1.3.3. В таблице подпункта 2 пункта 18 части II Правил после строки восемнадцатой дополнить строкой следующего содержания:

«

Зона животноводства за границами населенных пунктов	СХЗ
---	-----

».

1.3.4. В части III Правил:

1.3.4.1. Наименование подпункта 9 пункта 21 изложить в следующей редакции:

**«9. Градостроительные регламенты территориальных зон СХЗ/1, СХЗ».**

1.3.4.2. Строку 8 пункта 22 изложить в следующей редакции:

«

8	Охранная зона геодезических пунктов государственной геодезической сети, нивелирных пунктов государственной нивелирной сети и гравиметрических пунктов государственной гравиметрической сети	Постановление Правительства Российской Федерации от 21.08.2019 № 1080 «Об охранных зонах пунктов государственной геодезической сети, государственной нивелирной сети и государственной гравиметрической сети»
---	---	---

».

1.3.5. В приложении № 1 к Правилам:

1.3.5.1 Описание местоположения границ зоны застройки индивидуальными жилыми домами села Лискинское - Ж1/1 изложить в редакции согласно приложению № 3 к настоящему приказу.

1.3.5.2 Описание местоположения границ зоны застройки малоэтажными многоквартирными жилыми домами села Лискинское – Ж2/1 изложить в редакции согласно приложению № 4 к настоящему приказу.

1.3.5.3. Описание местоположения границ общественно-деловой зоны села Лискинское - ОД/1 изложить в редакции согласно приложению № 5 к настоящему приказу.

1.3.5.4. Описание местоположения границ зоны сельскохозяйственного использования в границах населенного пункта села Лискинское - СХ1/1 изложить в редакции согласно приложению № 6 к настоящему приказу.

1.3.5.5. Описание местоположения границ зоны животноводства в границах населенного пункта села Лискинское - СХ3/1 изложить в редакции согласно приложению № 7 к настоящему приказу.

1.3.6. В приложении № 3 к Правилам:

1.3.6.1. После описания местоположения границ зоны железнодорожного транспорта за границами населенных пунктов - ИТ2 дополнить графическим описанием местоположения границ зоны животноводства за границами населенных пунктов - СХ3 согласно приложению № 8 к настоящему приказу.

1.3.6.2. Описание местоположения границ зоны застройки садоводства и огородничества за границами населенных пунктов – СО1 изложить в редакции согласно приложению № 9 к настоящему приказу.

2. Контроль исполнения настоящего приказа возложить на заместителя министра архитектуры и градостроительства Воронежской области – начальника отдела территориального планирования министерства архитектуры и градостроительства Воронежской области Беляеву С.М.

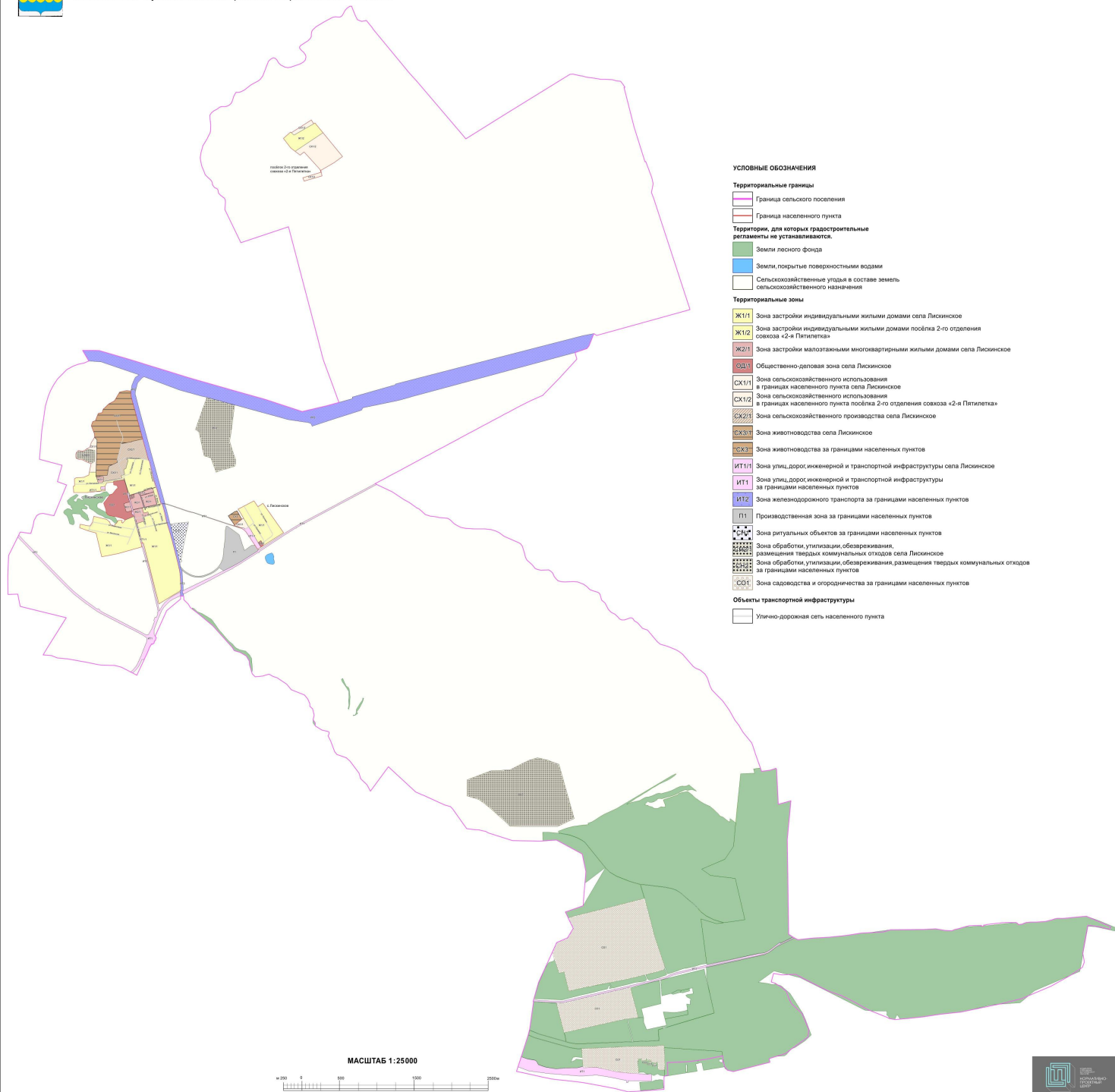
Заместитель министра архитектуры и градостроительства Воронежской области – начальник отдела развития архитектурной деятельности министерства архитектуры и градостроительства Воронежской области

О.Ю. Могрицкая



## ПРАВИЛА ЗЕМЛЕПОЛЬЗОВАНИЯ И ЗАСТРОЙКИ

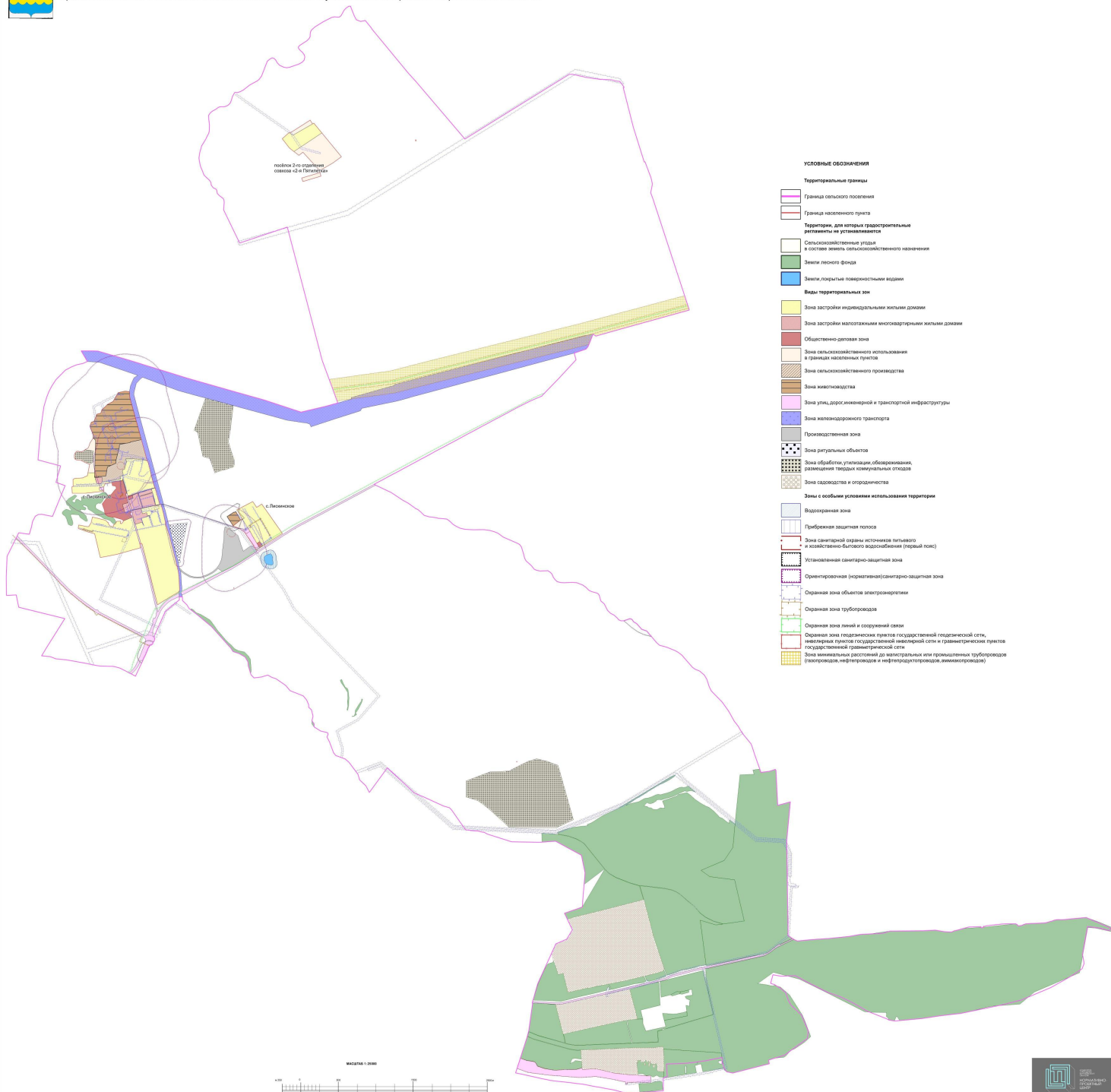
Карта градостроительного зонирования территории Краснознаменского сельского поселения  
Лискинского муниципального района Воронежской области





## ПРАВИЛА ЗЕМЛЕПОЛЬЗОВАНИЯ И ЗАСТРОЙКИ

Карта градостроительного зонирования с отображением зон с особыми условиями использования территории  
Краснознаменского сельского поселения Лискинского муниципального района Воронежской области





Приложение № 3  
к приказу министерства  
архитектуры и градостроительства  
Воронежской области  
от 24.05.2024 № 45-01-04/181

«ГРАФИЧЕСКОЕ ОПИСАНИЕ

местоположения границ

Зона застройки индивидуальными жилыми домами села Лискинское - Ж1/1

(наименование объекта, местоположение границ которого описано  
(далее - объект)

Раздел 1

Сведения об объекте		
№ п/п	Характеристики объекта	Описание характеристик
1	2	3
1	Местоположение объекта	Воронежская область, Лискинский муниципальный район, Краснознаменское сельское поселение, село Лискинское
2	Площадь объекта $\pm$ величина погрешности определения площади ( $P \pm \Delta P$ )	-
3	Иные характеристики объекта	-

Раздел 2					
Сведения о местоположении границ объекта					
1. Система координат: МСК - 36, зона 1					
2. Сведения о характерных точках границ объекта					
Обозначение характерных точек границ	Координаты, м		Метод определения координат характерной точки	Средняя квадратическая погрешность положения характерной точки (Mt), м	Описание обозначения точки на местности (при наличии)
	X	Y			
1	2	3	4	5	6
1	442758.14	1324037.16	Картометрический	1.00	-
2	442773.59	1324059.12	Картометрический	1.00	-
3	442780.26	1324164.87	Картометрический	1.00	-
4	442809.22	1324229.61	Картометрический	1.00	-
5	442847.24	1324236.85	Картометрический	1.00	-
6	442849.94	1324327.30	Картометрический	1.00	-
7	442785.57	1324325.41	Картометрический	1.00	-
8	442784.82	1324334.13	Картометрический	1.00	-
9	442750.50	1324336.76	Картометрический	1.00	-
10	442750.62	1324342.54	Картометрический	1.00	-
11	442720.69	1324344.60	Картометрический	1.00	-
12	442721.09	1324353.34	Картометрический	1.00	-
13	442705.29	1324353.24	Картометрический	1.00	-
14	442705.94	1324397.97	Картометрический	1.00	-
15	442707.07	1324416.21	Картометрический	1.00	-
16	442719.49	1324415.36	Картометрический	1.00	-
17	442720.42	1324426.02	Картометрический	1.00	-
18	442726.86	1324425.48	Картометрический	1.00	-
19	442726.99	1324427.18	Картометрический	1.00	-
20	442725.29	1324431.50	Картометрический	1.00	-
21	442732.77	1324481.99	Картометрический	1.00	-
22	442733.23	1324485.51	Картометрический	1.00	-
23	442739.75	1324519.84	Картометрический	1.00	-
24	442740.17	1324525.29	Картометрический	1.00	-
25	442766.80	1324676.72	Картометрический	1.00	-
26	442781.81	1324672.77	Картометрический	1.00	-
27	442789.72	1324666.53	Картометрический	1.00	-
28	442799.57	1324664.82	Картометрический	1.00	-
29	442807.40	1324685.66	Картометрический	1.00	-
30	442816.95	1324710.71	Картометрический	1.00	-
31	442863.32	1324700.76	Картометрический	1.00	-
32	442887.77	1324698.89	Картометрический	1.00	-
33	442894.02	1324726.14	Картометрический	1.00	-
34	443001.85	1324755.38	Картометрический	1.00	-
35	443006.87	1324755.69	Картометрический	1.00	-

1	2	3	4	5	6
36	443018.04	1324749.35	Картометрический	1.00	-
37	443017.81	1324740.15	Картометрический	1.00	-
38	443036.49	1324740.61	Картометрический	1.00	-
39	443037.44	1324779.49	Картометрический	1.00	-
40	443028.97	1324949.22	Картометрический	1.00	-
41	443009.50	1325031.69	Картометрический	1.00	-
42	443002.54	1325041.60	Картометрический	1.00	-
43	442989.99	1325044.61	Картометрический	1.00	-
44	442966.27	1325050.40	Картометрический	1.00	-
45	442794.88	1325090.93	Картометрический	1.00	-
46	442707.55	1325114.04	Картометрический	1.00	-
47	442663.65	1325128.12	Картометрический	1.00	-
48	442653.22	1325132.75	Картометрический	1.00	-
49	442652.02	1325134.96	Картометрический	1.00	-
50	442649.36	1325136.15	Картометрический	1.00	-
51	442649.23	1325135.79	Картометрический	1.00	-
52	442640.61	1325104.13	Картометрический	1.00	-
53	442639.29	1325104.48	Картометрический	1.00	-
54	442637.54	1325098.22	Картометрический	1.00	-
55	442618.23	1325022.19	Картометрический	1.00	-
56	442616.77	1325022.61	Картометрический	1.00	-
57	442598.75	1324964.09	Картометрический	1.00	-
58	442595.44	1324963.93	Картометрический	1.00	-
59	442539.26	1324773.74	Картометрический	1.00	-
60	442769.80	1324703.82	Картометрический	1.00	-
61	442768.35	1324699.03	Картометрический	1.00	-
62	442748.53	1324705.04	Картометрический	1.00	-
63	442747.80	1324700.25	Картометрический	1.00	-
64	442727.04	1324561.99	Картометрический	1.00	-
65	442713.08	1324562.46	Картометрический	1.00	-
66	442706.57	1324468.10	Картометрический	1.00	-
67	442658.09	1324447.60	Картометрический	1.00	-
68	442653.12	1324390.22	Картометрический	1.00	-
69	442612.17	1324392.35	Картометрический	1.00	-
70	442615.98	1324442.47	Картометрический	1.00	-
71	442616.54	1324449.89	Картометрический	1.00	-
72	442599.20	1324450.86	Картометрический	1.00	-
73	442575.12	1324203.10	Картометрический	1.00	-
74	442575.12	1324025.12	Картометрический	1.00	-
75	442660.72	1324021.27	Картометрический	1.00	-
76	442664.28	1324037.95	Картометрический	1.00	-
1	442758.14	1324037.16	Картометрический	1.00	-
77	442631.21	1325088.44	Картометрический	1.00	-
78	442644.39	1325137.04	Картометрический	1.00	-
79	442644.56	1325137.62	Картометрический	1.00	-
80	442610.35	1325147.85	Картометрический	1.00	-
81	442569.40	1325158.70	Картометрический	1.00	-

1	2	3	4	5	6
82	442541.34	1325166.83	Картометрический	1.00	-
83	442441.52	1325193.95	Картометрический	1.00	-
84	442425.79	1325201.34	Картометрический	1.00	-
85	442425.06	1325198.06	Картометрический	1.00	-
86	442414.21	1325146.76	Картометрический	1.00	-
87	442540.16	1325113.83	Картометрический	1.00	-
88	442542.69	1325113.45	Картометрический	1.00	-
89	442579.23	1325103.03	Картометрический	1.00	-
77	442631.21	1325088.44	Картометрический	1.00	-
90	442147.13	1324116.39	Картометрический	1.00	-
91	442137.80	1324165.97	Картометрический	1.00	-
92	442133.15	1324190.54	Картометрический	1.00	-
93	442132.63	1324193.15	Картометрический	1.00	-
94	442128.50	1324215.11	Картометрический	1.00	-
95	442125.20	1324239.94	Картометрический	1.00	-
96	442128.72	1324249.09	Картометрический	1.00	-
97	442179.39	1324280.55	Картометрический	1.00	-
98	442254.73	1324297.39	Картометрический	1.00	-
99	442213.55	1324467.61	Картометрический	1.00	-
100	442195.85	1324491.12	Картометрический	1.00	-
101	442181.88	1324500.11	Картометрический	1.00	-
102	442178.11	1324513.57	Картометрический	1.00	-
103	442165.64	1324510.57	Картометрический	1.00	-
104	442136.62	1324529.33	Картометрический	1.00	-
105	442122.04	1324576.01	Картометрический	1.00	-
106	442152.15	1324577.42	Картометрический	1.00	-
107	442156.38	1324595.64	Картометрический	1.00	-
108	442186.00	1324615.55	Картометрический	1.00	-
109	442199.00	1324624.28	Картометрический	1.00	-
110	442199.66	1324677.96	Картометрический	1.00	-
111	442171.54	1324669.09	Картометрический	1.00	-
112	442168.89	1324682.46	Картометрический	1.00	-
113	442164.87	1324681.91	Картометрический	1.00	-
114	442173.63	1324694.23	Картометрический	1.00	-
115	442204.86	1324715.70	Картометрический	1.00	-
116	442253.36	1324833.44	Картометрический	1.00	-
117	442157.00	1324858.73	Картометрический	1.00	-
118	442079.54	1324879.85	Картометрический	1.00	-
119	441990.61	1324904.51	Картометрический	1.00	-
120	441898.77	1324930.19	Картометрический	1.00	-
121	441887.10	1324933.43	Картометрический	1.00	-
122	441843.38	1324943.13	Картометрический	1.00	-
123	441753.58	1324621.19	Картометрический	1.00	-
124	441710.31	1324402.74	Картометрический	1.00	-
125	442029.86	1324325.81	Картометрический	1.00	-
126	442056.36	1324231.49	Картометрический	1.00	-
127	442100.90	1324107.90	Картометрический	1.00	-

1	2	3	4	5	6
128	442107.57	1324108.92	Картометрический	1.00	-
129	442108.18	1324105.92	Картометрический	1.00	-
130	442147.03	1324113.33	Картометрический	1.00	-
131	442146.48	1324116.27	Картометрический	1.00	-
90	442147.13	1324116.39	Картометрический	1.00	-
132	442367.24	1324949.32	Картометрический	1.00	-
133	442419.89	1325199.22	Картометрический	1.00	-
134	442421.39	1325206.36	Картометрический	1.00	-
135	442415.81	1325217.01	Картометрический	1.00	-
136	442374.96	1325230.00	Картометрический	1.00	-
137	442303.61	1325248.73	Картометрический	1.00	-
138	442223.64	1325266.33	Картометрический	1.00	-
139	442164.25	1325279.33	Картометрический	1.00	-
140	441999.55	1325329.96	Картометрический	1.00	-
141	441800.14	1325381.06	Картометрический	1.00	-
142	441635.20	1325421.99	Картометрический	1.00	-
143	441523.51	1325447.32	Картометрический	1.00	-
144	441477.71	1325454.48	Картометрический	1.00	-
145	441423.53	1325458.66	Картометрический	1.00	-
146	441295.22	1325466.21	Картометрический	1.00	-
147	441269.88	1325464.30	Картометрический	1.00	-
148	441257.88	1325459.70	Картометрический	1.00	-
149	441249.68	1325452.93	Картометрический	1.00	-
150	441242.43	1325443.34	Картометрический	1.00	-
151	441208.23	1325380.57	Картометрический	1.00	-
152	441148.24	1325283.98	Картометрический	1.00	-
153	441078.32	1325171.92	Картометрический	1.00	-
154	441894.95	1324963.20	Картометрический	1.00	-
155	441891.43	1324949.88	Картометрический	1.00	-
156	441902.93	1324946.67	Картометрический	1.00	-
157	441993.31	1324921.58	Картометрический	1.00	-
158	442081.98	1324896.88	Картометрический	1.00	-
159	442150.16	1324877.88	Картометрический	1.00	-
160	442157.99	1324875.62	Картометрический	1.00	-
161	442170.45	1324915.23	Картометрический	1.00	-
162	442186.21	1324960.70	Картометрический	1.00	-
163	442187.29	1324963.58	Картометрический	1.00	-
164	442151.26	1324975.76	Картометрический	1.00	-
165	442152.82	1324980.57	Картометрический	1.00	-
166	442239.60	1324951.41	Картометрический	1.00	-
167	442272.64	1325057.07	Картометрический	1.00	-
168	442245.45	1325066.68	Картометрический	1.00	-
169	442247.16	1325071.45	Картометрический	1.00	-
170	442278.82	1325060.19	Картометрический	1.00	-
171	442271.06	1325035.07	Картометрический	1.00	-
172	442309.88	1325024.16	Картометрический	1.00	-
173	442314.69	1325022.79	Картометрический	1.00	-

1	2	3	4	5	6
174	442298.99	1324967.75	Картометрический	1.00	-
132	442367.24	1324949.32	Картометрический	1.00	-
175	442350.63	1326233.31	Картометрический	1.00	-
176	442461.93	1326448.29	Картометрический	1.00	-
177	442384.02	1326499.40	Картометрический	1.00	-
178	442428.21	1326568.48	Картометрический	1.00	-
179	442034.38	1326845.07	Картометрический	1.00	-
180	441865.19	1326581.66	Картометрический	1.00	-
181	441888.42	1326568.32	Картометрический	1.00	-
182	441927.95	1326539.64	Картометрический	1.00	-
183	441902.87	1326506.30	Картометрический	1.00	-
184	441899.30	1326505.39	Картометрический	1.00	-
185	441949.98	1326475.19	Картометрический	1.00	-
186	442018.47	1326435.72	Картометрический	1.00	-
187	442065.28	1326410.67	Картометрический	1.00	-
188	442113.04	1326374.84	Картометрический	1.00	-
189	442230.12	1326308.38	Картометрический	1.00	-
190	442314.83	1326258.61	Картометрический	1.00	-
191	442337.91	1326242.31	Картометрический	1.00	-
175	442350.63	1326233.31	Картометрический	1.00	-
3. Сведения о характерных точках части (частей) границы объекта					
Обозначение характерных точек части границы	Координаты, м		Метод определения координат характерной точки	Средняя квадратическая погрешность положения характерной точки (Mt), м	Описание обозначения точки на местности (при наличии)
	X	Y			
1	2	3	4	5	6
Часть №					
-	-	-	-	-	-

## Раздел 3

Сведения о местоположении измененных (уточненных) границ объекта							
1. Система координат: -							
2. Сведения о характерных точках границ объекта							
Обозначение характерных точек границ	Существующие координаты, м		Измененные (уточненные) координаты, м		Метод определения координат характерной точки	Средняя квадратическая погрешность положения характерной точки (Mt), м	Описание обозначения точки на местности (при наличии)
	X	Y	X	Y			
1	2	3	4	5	6	7	8
-	-	-	-	-	-	-	-
3. Сведения о характерных точках части (частей) границы объекта							
Часть №							
-	-	-	-	-	-	-	-

».

Приложение № 4  
к приказу министерства  
архитектуры и градостроительства  
Воронежской области  
от 24.05.2024 № 45-01-04/181

«ГРАФИЧЕСКОЕ ОПИСАНИЕ

местоположения границ

Зона застройки малоэтажными многоквартирными жилыми домами  
села Лискинское - Ж2/1

(наименование объекта, местоположение границ которого описано  
(далее - объект)

Раздел 1

Сведения об объекте		
№ п/п	Характеристики объекта	Описание характеристик
1	2	3
1	Местоположение объекта	Воронежская область, Лискинский муниципальный район, Краснознаменское сельское поселение, село Лискинское
2	Площадь объекта ± величина погрешности определения площади ( $P \pm \Delta P$ )	-
3	Иные характеристики объекта	-



## Раздел 2

Сведения о местоположении границ объекта					
1. Система координат: -					
2. Сведения о характерных точках границ объекта					
Обозначение характерных точек границ	Координаты, м		Метод определения координат характерной точки	Средняя квадратическая погрешность положения характерной точки (Mt), м	Описание обозначения точки на местности (при наличии)
	X	Y			
1	2	3	4	5	6
-	-	-	-	-	-
3. Сведения о характерных точках части (частей) границы объекта					
Обозначение характерных точек части границы	Координаты, м		Метод определения координат характерной точки	Средняя квадратическая погрешность положения характерной точки (Mt), м	Описание обозначения точки на местности (при наличии)
	X	Y			
1	2	3	4	5	6
Часть №					
-	-	-	-	-	-

Сведения о местоположении измененных (уточненных) границ объекта							
1. Система координат: МСК - 36, зона 2							
2. Сведения о характерных точках границ объекта							
Обозначение характерных точек границ	Существующие координаты, м		Измененные (уточненные) координаты, м		Метод определения координат характерной точки	Средняя квадратическая погрешность положения характерной точки (Mt), м	Описание обозначения точки на местности (при наличии)
	X	Y	X	Y			
1	2	3	4	5	6	7	8
1	442784.82	1324334.13	-	-	Картометрический	1.00	-
2	442783.77	1324347.02	-	-	Картометрический	1.00	-
3	442786.51	1324375.99	-	-	Картометрический	1.00	-
4	442789.34	1324423.66	-	-	Картометрический	1.00	-
5	442726.99	1324427.18	-	-	Картометрический	1.00	-
6	442726.86	1324425.48	-	-	Картометрический	1.00	-
7	442720.42	1324426.02	-	-	Картометрический	1.00	-
8	442719.49	1324415.36	-	-	Картометрический	1.00	-
9	442707.07	1324416.21	-	-	Картометрический	1.00	-
10	442705.94	1324397.97	-	-	Картометрический	1.00	-
11	442705.29	1324353.24	-	-	Картометрический	1.00	-
12	442721.09	1324353.34	-	-	Картометрический	1.00	-
13	442720.69	1324344.60	-	-	Картометрический	1.00	-
14	442750.62	1324342.54	-	-	Картометрический	1.00	-
15	442750.50	1324336.76	-	-	Картометрический	1.00	-
1	442784.82	1324334.13	-	-	Картометрический	1.00	-
16	442424.67	1324699.48	-	-	Картометрический	1.00	-
17	442430.45	1324718.98	-	-	Картометрический	1.00	-
18	442436.13	1324738.16	-	-	Картометрический	1.00	-
19	442447.28	1324777.71	-	-	Картометрический	1.00	-
20	442425.71	1324784.03	-	-	Картометрический	1.00	-
21	442344.71	1324807.63	-	-	Картометрический	1.00	-
22	442333.14	1324811.98	-	-	Картометрический	1.00	-
23	442311.86	1324745.69	-	-	Картометрический	1.00	-
24	442316.67	1324744.32	-	-	Картометрический	1.00	-
25	442322.45	1324729.02	-	-	Картометрический	1.00	-
26	442336.90	1324725.25	-	-	Картометрический	1.00	-
27	442341.16	1324723.99	-	-	Картометрический	1.00	-
16	442424.67	1324699.48	-	-	Картометрический	1.00	-
28	442551.84	1324834.10	-	-	Картометрический	1.00	-
29	442573.40	1324906.87	-	-	Картометрический	1.00	-
30	442393.03	1324963.16	-	-	Картометрический	1.00	-
31	442376.49	1324968.82	-	-	Картометрический	1.00	-

1	2	3	4	5	6	7	8
32	442372.12	1324948.22	-	-	Картометрический	1.00	-
33	442346.54	1324823.52	-	-	Картометрический	1.00	-
34	442346.43	1324823.06	-	-	Картометрический	1.00	-
35	442347.54	1324822.73	-	-	Картометрический	1.00	-
36	442348.93	1324822.04	-	-	Картометрический	1.00	-
37	442439.28	1324795.64	-	-	Картометрический	1.00	-
38	442485.28	1324782.18	-	-	Картометрический	1.00	-
39	442486.91	1324788.41	-	-	Картометрический	1.00	-
40	442493.38	1324812.55	-	-	Картометрический	1.00	-
41	442510.44	1324842.42	-	-	Картометрический	1.00	-
42	442540.51	1324832.08	-	-	Картометрический	1.00	-
43	442542.10	1324837.31	-	-	Картометрический	1.00	-
44	442547.01	1324835.67	-	-	Картометрический	1.00	-
28	442551.84	1324834.10	-	-	Картометрический	1.00	-
45	442631.21	1325088.44	-	-	Картометрический	1.00	-
46	442579.23	1325103.03	-	-	Картометрический	1.00	-
47	442542.69	1325113.45	-	-	Картометрический	1.00	-
48	442540.16	1325113.83	-	-	Картометрический	1.00	-
49	442538.64	1325107.35	-	-	Картометрический	1.00	-
50	442413.15	1325141.83	-	-	Картометрический	1.00	-
51	442377.63	1324973.71	-	-	Картометрический	1.00	-
52	442529.09	1324926.04	-	-	Картометрический	1.00	-
53	442567.77	1325067.57	-	-	Картометрический	1.00	-
54	442570.31	1325066.64	-	-	Картометрический	1.00	-
55	442578.57	1325097.44	-	-	Картометрический	1.00	-
56	442585.03	1325095.28	-	-	Картометрический	1.00	-
57	442576.59	1325065.01	-	-	Картометрический	1.00	-
58	442575.64	1325065.34	-	-	Картометрический	1.00	-
59	442560.43	1325011.45	-	-	Картометрический	1.00	-
60	442558.67	1325012.02	-	-	Картометрический	1.00	-
61	442550.65	1324982.92	-	-	Картометрический	1.00	-
62	442551.79	1324982.52	-	-	Картометрический	1.00	-
63	442534.87	1324924.20	-	-	Картометрический	1.00	-
64	442574.77	1324911.65	-	-	Картометрический	1.00	-
65	442591.22	1324967.14	-	-	Картометрический	1.00	-
66	442594.79	1324967.35	-	-	Картометрический	1.00	-
67	442611.69	1325024.32	-	-	Картометрический	1.00	-
68	442613.72	1325023.81	-	-	Картометрический	1.00	-
45	442631.21	1325088.44	-	-	Картометрический	1.00	-
69	442341.62	1324824.41	-	-	Картометрический	1.00	-
70	442341.70	1324824.78	-	-	Картометрический	1.00	-
71	442367.24	1324949.32	-	-	Картометрический	1.00	-
72	442298.99	1324967.75	-	-	Картометрический	1.00	-
73	442314.69	1325022.79	-	-	Картометрический	1.00	-
74	442309.88	1325024.16	-	-	Картометрический	1.00	-
75	442271.06	1325035.07	-	-	Картометрический	1.00	-
76	442278.82	1325060.19	-	-	Картометрический	1.00	-
77	442247.16	1325071.45	-	-	Картометрический	1.00	-
78	442245.45	1325066.68	-	-	Картометрический	1.00	-

1	2	3	4	5	6	7	8
79	442272.64	1325057.07	-	-	Картометрический	1.00	-
80	442239.60	1324951.41	-	-	Картометрический	1.00	-
81	442152.82	1324980.57	-	-	Картометрический	1.00	-
82	442151.26	1324975.76	-	-	Картометрический	1.00	-
83	-	-	442187.29	1324963.58	Картометрический	1.00	-
84	-	-	442186.21	1324960.70	Картометрический	1.00	-
85	-	-	442170.45	1324915.23	Картометрический	1.00	-
86	442157.99	1324875.62	-	-	Картометрический	1.00	-
87	442206.53	1324861.55	-	-	Картометрический	1.00	-
88	442222.83	1324852.41	-	-	Картометрический	1.00	-
89	442228.97	1324848.99	-	-	Картометрический	1.00	-
90	442259.63	1324841.99	-	-	Картометрический	1.00	-
91	442280.28	1324837.27	-	-	Картометрический	1.00	-
92	442290.29	1324834.98	-	-	Картометрический	1.00	-
93	442297.59	1324833.61	-	-	Картометрический	1.00	-
94	442306.37	1324831.38	-	-	Картометрический	1.00	-
95	442321.35	1324830.09	-	-	Картометрический	1.00	-
96	442333.05	1324826.80	-	-	Картометрический	1.00	-
69	442341.62	1324824.41	-	-	Картометрический	1.00	-
3. Сведения о характерных точках части (частей) границы объекта							
Часть №							
-	-	-	-	-	-	-	-

».

Приложение № 5  
к приказу министерства  
архитектуры и градостроительства  
Воронежской области  
от 24.05.2024 № 45-01-04/181

«ГРАФИЧЕСКОЕ ОПИСАНИЕ

местоположения границ  
Общественно-деловая зона села Лискинское - ОД/1

(наименование объекта, местоположение границ которого описано  
(далее - объект)

Раздел 1

Сведения об объекте		
№ п/п	Характеристики объекта	Описание характеристик
1	2	3
1	Местоположение объекта	Воронежская область, Лискинский муниципальный район, Краснознаменское сельское поселение, село Лискинское
2	Площадь объекта ± величина погрешности определения площади ( $P \pm \Delta P$ )	-
3	Иные характеристики объекта	-

## Раздел 2

Сведения о местоположении границ объекта					
1. Система координат: -					
2. Сведения о характерных точках границ объекта					
Обозначение характерных точек границ	Координаты, м		Метод определения координат характерной точки	Средняя квадратическая погрешность положения характерной точки (Mt), м	Описание обозначения точки на местности (при наличии)
	X	Y			
1	2	3	4	5	6
-	-	-	-	-	-
3. Сведения о характерных точках части (частей) границы объекта					
Обозначение характерных точек части границы	Координаты, м		Метод определения координат характерной точки	Средняя квадратическая погрешность положения характерной точки (Mt), м	Описание обозначения точки на местности (при наличии)
	X	Y			
1	2	3	4	5	6
Часть №					
-	-	-	-	-	-

## Раздел 3

Сведения о местоположении измененных (уточненных) границ объекта							
1. Система координат: МСК - 36, зона 1							
2. Сведения о характерных точках границ объекта							
Обозначение характерных точек границ	Существующие координаты, м		Измененные (уточненные) координаты, м		Метод определения координат характерной точки	Средняя квадратическая погрешность положения характерной точки (Mt), м	Описание обозначения точки на местности (при наличии)
	X	Y	X	Y			
1	2	3	4	5	6	7	8
1	442727.04	1324561.99	-	-	Картометрический	1.00	-
2	442747.80	1324700.25	-	-	Картометрический	1.00	-
3	442748.53	1324705.04	-	-	Картометрический	1.00	-
4	442572.71	1324758.37	-	-	Картометрический	1.00	-
5	442571.02	1324750.89	-	-	Картометрический	1.00	-
6	442568.83	1324742.50	-	-	Картометрический	1.00	-
7	442550.31	1324747.83	-	-	Картометрический	1.00	-
8	442512.81	1324758.53	-	-	Картометрический	1.00	-
9	442447.28	1324777.71	-	-	Картометрический	1.00	-
10	442436.13	1324738.16	-	-	Картометрический	1.00	-
11	442430.45	1324718.98	-	-	Картометрический	1.00	-
12	442424.67	1324699.48	-	-	Картометрический	1.00	-
13	442341.16	1324723.99	-	-	Картометрический	1.00	-
14	442336.90	1324725.25	-	-	Картометрический	1.00	-
15	442322.45	1324729.02	-	-	Картометрический	1.00	-
16	442316.67	1324744.32	-	-	Картометрический	1.00	-
17	442311.86	1324745.69	-	-	Картометрический	1.00	-
18	442333.14	1324811.98	-	-	Картометрический	1.00	-
19	442312.32	1324814.04	-	-	Картометрический	1.00	-
20	442305.05	1324805.07	-	-	Картометрический	1.00	-
21	442301.64	1324803.89	-	-	Картометрический	1.00	-
22	442297.38	1324803.49	-	-	Картометрический	1.00	-
23	442293.95	1324803.97	-	-	Картометрический	1.00	-
24	442288.84	1324806.69	-	-	Картометрический	1.00	-
25	442284.82	1324813.29	-	-	Картометрический	1.00	-
26	442276.69	1324822.56	-	-	Картометрический	1.00	-
27	442270.31	1324829.13	-	-	Картометрический	1.00	-
28	442253.36	1324833.44	-	-	Картометрический	1.00	-
29	442204.86	1324715.70	-	-	Картометрический	1.00	-
30	442223.41	1324691.30	-	-	Картометрический	1.00	-
31	442250.41	1324594.99	-	-	Картометрический	1.00	-
32	-	-	442255.69	1324561.34	Картометрический	1.00	-
33	442264.08	1324507.80	-	-	Картометрический	1.00	-
34	442282.30	1324477.21	-	-	Картометрический	1.00	-
35	-	-	442305.13	1324464.53	Картометрический	1.00	-

1	2	3	4	5	6	7	8
36	442311.58	1324460.94	-	-	Картометрический	1.00	-
37	442348.67	1324458.34	-	-	Картометрический	1.00	-
38	442430.66	1324428.41	-	-	Картометрический	1.00	-
39	442549.09	1324517.23	-	-	Картометрический	1.00	-
40	442554.62	1324546.19	-	-	Картометрический	1.00	-
41	442622.02	1324600.15	-	-	Картометрический	1.00	-
42	442634.39	1324618.46	-	-	Картометрический	1.00	-
43	442667.31	1324611.04	-	-	Картометрический	1.00	-
44	442679.24	1324563.43	-	-	Картометрический	1.00	-
45	442713.08	1324562.46	-	-	Картометрический	1.00	-
1	442727.04	1324561.99	-	-	Картометрический	1.00	-
46	442532.44	1324768.30	-	-	Картометрический	1.00	-
47	442533.06	1324770.40	-	-	Картометрический	1.00	-
48	442542.95	1324803.96	-	-	Картометрический	1.00	-
49	442551.84	1324834.10	-	-	Картометрический	1.00	-
50	442547.01	1324835.67	-	-	Картометрический	1.00	-
51	442542.10	1324837.31	-	-	Картометрический	1.00	-
52	442540.51	1324832.08	-	-	Картометрический	1.00	-
53	442510.44	1324842.42	-	-	Картометрический	1.00	-
54	442493.38	1324812.55	-	-	Картометрический	1.00	-
55	442486.91	1324788.41	-	-	Картометрический	1.00	-
56	442485.28	1324782.18	-	-	Картометрический	1.00	-
57	442498.82	1324778.21	-	-	Картометрический	1.00	-
58	442516.74	1324772.88	-	-	Картометрический	1.00	-
46	442532.44	1324768.30	-	-	Картометрический	1.00	-
59	441927.95	1326539.64	-	-	Картометрический	1.00	-
60	-	-	441888.42	1326568.32	Картометрический	1.00	-
61	441865.19	1326581.66	-	-	Картометрический	1.00	-
62	441839.59	1326541.81	-	-	Картометрический	1.00	-
63	441857.79	1326530.12	-	-	Картометрический	1.00	-
64	441899.30	1326505.39	-	-	Картометрический	1.00	-
65	-	-	441902.87	1326506.30	Картометрический	1.00	-
59	441927.95	1326539.64	-	-	Картометрический	1.00	-
3.Сведения о характерных точках части (частей) границы объекта							
Часть №							
-	-	-	-	-	-	-	-

».



Приложение № 6  
к приказу министерства  
архитектуры и градостроительства  
Воронежской области  
от 24.05.2024 № 45-01-04/181

«ГРАФИЧЕСКОЕ ОПИСАНИЕ

местоположения границ

Зона сельскохозяйственного использования в границах населенного пункта  
села Лискинское - СХ1/1

(наименование объекта, местоположение границ которого описано  
(далее - объект)

Раздел 1

Сведения об объекте		
№ п/п	Характеристики объекта	Описание характеристик
1	2	3
1	Местоположение объекта	Воронежская область, Лискинский муниципальный район, Краснознаменское сельское поселение, село Лискинское
2	Площадь объекта ± величина погрешности определения площади ( $P \pm \Delta P$ )	-
3	Иные характеристики объекта	-

## Раздел 2

Сведения о местоположении границ объекта					
1. Система координат: -					
2. Сведения о характерных точках границ объекта					
Обозначение характерных точек границ	Координаты, м		Метод определения координат характерной точки	Средняя квадратическая погрешность положения характерной точки (Mt), м	Описание обозначения точки на местности (при наличии)
	X	Y			
1	2	3	4	5	6
-	-	-	-	-	-
3. Сведения о характерных точках части (частей) границы объекта					
Обозначение характерных точек части границы	Координаты, м		Метод определения координат характерной точки	Средняя квадратическая погрешность положения характерной точки (Mt), м	Описание обозначения точки на местности (при наличии)
	X	Y			
1	2	3	4	5	6
Часть №					
-	-	-	-	-	-

## Раздел 3

Сведения о местоположении измененных (уточненных) границ объекта							
1. Система координат: МСК - 36, зона 1							
2. Сведения о характерных точках границ объекта							
Обозначение характерных точек границ	Существующие координаты, м		Измененные (уточненные) координаты, м		Метод определения координат характерной точки	Средняя квадратическая погрешность положения характерной точки (Mt), м	Описание обозначения точки на местности (при наличии)
	X	Y	X	Y			
1	2	3	4	5	6	7	8
1	443315.99	1324305.30	-	-	Картометрический	1.00	-
2	443283.81	1324340.02	-	-	Картометрический	1.00	-
3	442849.94	1324327.30	-	-	Картометрический	1.00	-
4	442847.24	1324236.85	-	-	Картометрический	1.00	-
5	442962.30	1324258.73	-	-	Картометрический	1.00	-
6	442994.51	1324306.51	-	-	Картометрический	1.00	-
7	443140.19	1324308.56	-	-	Картометрический	1.00	-
8	443158.11	1324197.42	-	-	Картометрический	1.00	-
9	443164.69	1324210.36	-	-	Картометрический	1.00	-
10	443172.47	1324226.54	-	-	Картометрический	1.00	-
11	443180.44	1324238.50	-	-	Картометрический	1.00	-
12	443190.78	1324244.98	-	-	Картометрический	1.00	-
13	443211.82	1324251.68	-	-	Картометрический	1.00	-
14	443242.98	1324260.83	-	-	Картометрический	1.00	-
15	443292.19	1324293.18	-	-	Картометрический	1.00	-
1	443315.99	1324305.30	-	-	Картометрический	1.00	-
16	442134.57	1326175.79	-	-	Картометрический	1.00	-
17	-	-	442139.37	1326187.85	Картометрический	1.00	-
18	-	-	442160.30	1326215.08	Картометрический	1.00	-
19	-	-	442214.94	1326284.22	Картометрический	1.00	-
20	-	-	442230.12	1326308.38	Картометрический	1.00	-
21	442113.04	1326374.84	-	-	Картометрический	1.00	-
22	442096.20	1326349.81	-	-	Картометрический	1.00	-
23	-	-	442081.71	1326328.48	Картометрический	1.00	-
24	442081.90	1326328.39	-	-	Картометрический	1.00	-
25	442088.85	1326322.72	-	-	Картометрический	1.00	-
26	442098.12	1326312.42	-	-	Картометрический	1.00	-
27	442100.20	1326275.35	-	-	Картометрический	1.00	-
28	442101.65	1326265.85	-	-	Картометрический	1.00	-
29	442101.67	1326265.71	-	-	Картометрический	1.00	-
30	442104.99	1326260.56	-	-	Картометрический	1.00	-
31	442116.63	1326229.19	-	-	Картометрический	1.00	-
16	442134.57	1326175.79	-	-	Картометрический	1.00	-
3. Сведения о характерных точках части (частей) границы объекта							
Часть №							
-	-	-	-	-	-	-	-

Приложение № 7  
к приказу министерства  
архитектуры и градостроительства  
Воронежской области  
от 24.05.2024 № 45-01-04/181

«ГРАФИЧЕСКОЕ ОПИСАНИЕ

местоположения границ

Зона животноводства в границах населенного пункта села Лискинское - СХЗ/1

(наименование объекта, местоположение границ которого описано  
(далее - объект)

Раздел 1

Сведения об объекте		
№ п/п	Характеристики объекта	Описание характеристик
1	2	3
1	Местоположение объекта	Воронежская область, Лискинский муниципальный район, Краснознаменское сельское поселение, село Лискинское
2	Площадь объекта ± величина погрешности определения площади ( $P \pm \Delta P$ )	-
3	Иные характеристики объекта	-

## Раздел 2

Сведения о местоположении границ объекта					
1. Система координат: -					
2. Сведения о характерных точках границ объекта					
Обозначение характерных точек границ	Координаты, м		Метод определения координат характерной точки	Средняя квадратическая погрешность положения характерной точки (Mt), м	Описание обозначения точки на местности (при наличии)
	X	Y			
1	2	3	4	5	6
-	-	-	-	-	-
3. Сведения о характерных точках части (частей) границы объекта					
Обозначение характерных точек части границы	Координаты, м		Метод определения координат характерной точки	Средняя квадратическая погрешность положения характерной точки (Mt), м	Описание обозначения точки на местности (при наличии)
	X	Y			
1	2	3	4	5	6
Часть №					
-	-	-	-	-	-

## Раздел 3

Сведения о местоположении измененных (уточненных) границ объекта							
1. Система координат: МСК - 36, зона 1							
2. Сведения о характерных точках границ объекта							
Обозначение характерных точек границ	Существующие координаты, м		Измененные (уточненные) координаты, м		Метод определения координат характерной точки	Средняя квадратическая погрешность положения характерной точки (Mt), м	Описание обозначения точки на местности (при наличии)
	X	Y	X	Y			
1	2	3	4	5	6	7	8
1	443937.41	1324792.49	-	-	Картометрический	1.00	-
2	443858.35	1324799.00	-	-	Картометрический	1.00	-
3	443294.04	1324953.67	-	-	Картометрический	1.00	-
4	443292.22	1324945.92	-	-	Картометрический	1.00	-
5	443261.23	1324803.05	-	-	Картометрический	1.00	-
6	443254.78	1324802.19	-	-	Картометрический	1.00	-
7	443246.82	1324754.81	-	-	Картометрический	1.00	-
8	443227.82	1324660.98	-	-	Картометрический	1.00	-
9	443187.21	1324656.93	-	-	Картометрический	1.00	-
10	443103.95	1324634.99	-	-	Картометрический	1.00	-
11	443014.62	1324612.94	-	-	Картометрический	1.00	-
12	442977.86	1324612.17	-	-	Картометрический	1.00	-
13	442926.12	1324498.27	-	-	Картометрический	1.00	-
14	442804.87	1324477.26	-	-	Картометрический	1.00	-
15	442800.03	1324413.67	-	-	Картометрический	1.00	-
16	442797.78	1324375.55	-	-	Картометрический	1.00	-
17	442786.51	1324375.99	-	-	Картометрический	1.00	-
18	442783.77	1324347.02	-	-	Картометрический	1.00	-
19	442784.82	1324334.13	-	-	Картометрический	1.00	-
20	442785.57	1324325.41	-	-	Картометрический	1.00	-
21	442849.94	1324327.30	-	-	Картометрический	1.00	-
22	443283.81	1324340.02	-	-	Картометрический	1.00	-
23	443315.99	1324305.30	-	-	Картометрический	1.00	-
24	443338.65	1324308.22	-	-	Картометрический	1.00	-
25	443353.24	1324305.76	-	-	Картометрический	1.00	-
26	443372.22	1324300.43	-	-	Картометрический	1.00	-
27	443471.58	1324263.78	-	-	Картометрический	1.00	-
28	443527.99	1324281.29	-	-	Картометрический	1.00	-
29	443540.67	1324317.54	-	-	Картометрический	1.00	-
30	443636.13	1324356.50	-	-	Картометрический	1.00	-
31	443648.17	1324408.24	-	-	Картометрический	1.00	-
32	443697.62	1324423.53	-	-	Картометрический	1.00	-
33	443706.98	1324437.83	-	-	Картометрический	1.00	-
34	443737.85	1324470.38	-	-	Картометрический	1.00	-
35	443763.72	1324496.66	-	-	Картометрический	1.00	-



Приложение № 8  
к приказу министерства  
архитектуры и градостроительства  
Воронежской области  
от 24.05.2024 № 45-01-04/181

«ГРАФИЧЕСКОЕ ОПИСАНИЕ

местоположения границ

Зона животноводства за границами населенных пунктов - СХЗ

(наименование объекта, местоположение границ которого описано  
(далее - объект)

Раздел 1

Сведения об объекте		
№ п/п	Характеристики объекта	Описание характеристик
1	2	3
1	Местоположение объекта	Воронежская область, Лискинский муниципальный район, Краснознаменское сельское поселение
2	Площадь объекта ± величина погрешности определения площади ( $P \pm \Delta P$ )	-
3	Иные характеристики объекта	-



Раздел 2					
Сведения о местоположении границ объекта					
1. Система координат: МСК - 36, зона 1					
2. Сведения о характерных точках границ объекта					
Обозначение характерных точек границ	Координаты, м		Метод определения координат характерной точки	Средняя квадратическая погрешность положения характерной точки (Mt), м	Описание обозначения точки на местности (при наличии)
	X	Y			
1	2	3	4	5	6
1	442328.88	1326218.36	Картометрический	1.00	-
2	442307.46	1326231.21	Картометрический	1.00	-
3	442214.94	1326284.22	Картометрический	1.00	-
4	442160.30	1326215.08	Картометрический	1.00	-
5	442139.37	1326187.85	Картометрический	1.00	-
6	442154.62	1326174.87	Картометрический	1.00	-
7	442188.79	1326150.26	Картометрический	1.00	-
8	442215.62	1326131.82	Картометрический	1.00	-
9	442261.40	1326101.59	Картометрический	1.00	-
10	442268.25	1326112.04	Картометрический	1.00	-
11	442321.55	1326193.37	Картометрический	1.00	-
12	442315.87	1326197.61	Картометрический	1.00	-
13	442326.11	1326214.21	Картометрический	1.00	-
1	442328.88	1326218.36	Картометрический	1.00	-
3. Сведения о характерных точках части (частей) границы объекта					
Обозначение характерных точек части границы	Координаты, м		Метод определения координат характерной точки	Средняя квадратическая погрешность положения характерной точки (Mt), м	Описание обозначения точки на местности (при наличии)
	X	Y			
1	2	3	4	5	6
Часть №					
-	-	-	-	-	-

## Раздел 3

Сведения о местоположении измененных (уточненных) границ объекта							
1. Система координат: -							
2. Сведения о характерных точках границ объекта							
Обозначение характерных точек границ	Существующие координаты, м		Измененные (уточненные) координаты, м		Метод определения координат характерной точки	Средняя квадратическая погрешность положения характерной точки (Mt), м	Описание обозначения точки на местности (при наличии)
	X	Y	X	Y			
1	2	3	4	5	6	7	8
-	-	-	-	-	-	-	-
3. Сведения о характерных точках части (частей) границы объекта							
Часть №							
-	-	-	-	-	-	-	-

».

Приложение № 9  
к приказу министерства  
архитектуры и градостроительства  
Воронежской области  
от 24.05.2024 № 45-01-04/181

«ГРАФИЧЕСКОЕ ОПИСАНИЕ

местоположения границ

Зона садоводства и огородничества за границами населенных пунктов - СО1

(наименование объекта, местоположение границ которого описано

(далее - объект)

Раздел 1

Сведения об объекте		
№ п/п	Характеристики объекта	Описание характеристик
1	2	3
1	Местоположение объекта	Воронежская область, Лискинский муниципальный район, Краснознаменское сельское поселение
2	Площадь объекта $\pm$ величина погрешности определения площади ( $P \pm \Delta P$ )	-
3	Иные характеристики объекта	-

## Раздел 2

Сведения о местоположении границ объекта					
1. Система координат: -					
2. Сведения о характерных точках границ объекта					
Обозначение характерных точек границ	Координаты, м		Метод определения координат характерной точки	Средняя квадратическая погрешность положения характерной точки (Mt), м	Описание обозначения точки на местности (при наличии)
	X	Y			
1	2	3	4	5	6
-	-	-	-	-	-
3. Сведения о характерных точках части (частей) границы объекта					
Обозначение характерных точек части границы	Координаты, м		Метод определения координат характерной точки	Средняя квадратическая погрешность положения характерной точки (Mt), м	Описание обозначения точки на местности (при наличии)
	X	Y			
1	2	3	4	5	6
Часть №					
-	-	-	-	-	-

## Раздел 3

Сведения о местоположении измененных (уточненных) границ объекта							
1. Система координат: МСК - 36, зона 1							
2. Сведения о характерных точках границ объекта							
Обозначение характерных точек границ	Существующие координаты, м		Измененные (уточненные) координаты, м		Метод определения координат характерной точки	Средняя квадратическая погрешность положения характерной точки (Mt), м	Описание обозначения точки на местности (при наличии)
	X	Y	X	Y			
1	2	3	4	5	6	7	8
1	436856.24	1330669.07	-	-	Аналитический	0.30	-
2	436878.53	1330732.84	-	-	Аналитический	0.30	-
3	436997.96	1331209.57	-	-	Аналитический	0.30	-
4	437120.88	1331691.33	-	-	Аналитический	0.30	-
5	437122.22	1331695.05	-	-	Аналитический	0.30	-
6	436864.40	1331762.72	-	-	Аналитический	0.30	-
7	436827.43	1331772.71	-	-	Аналитический	0.30	-
8	436630.06	1331822.28	-	-	Аналитический	0.30	-
9	436214.51	1331961.34	-	-	Аналитический	0.30	-
10	436184.70	1331958.48	-	-	Аналитический	0.30	-
11	436159.83	1331946.92	-	-	Аналитический	0.30	-
12	436126.99	1331833.38	-	-	Аналитический	0.30	-
13	436093.77	1331696.10	-	-	Аналитический	0.30	-
14	436034.91	1331453.08	-	-	Аналитический	0.30	-
15	435989.07	1331226.39	-	-	Аналитический	0.30	-
16	435988.42	1331221.22	-	-	Аналитический	0.30	-
17	435954.31	1331048.27	-	-	Аналитический	0.30	-
18	435940.08	1330980.00	-	-	Аналитический	0.30	-
19	435938.56	1330974.20	-	-	Аналитический	0.30	-
20	435934.63	1330953.85	-	-	Аналитический	0.30	-
21	435932.49	1330945.24	-	-	Аналитический	0.30	-
22	435936.73	1330944.26	-	-	Аналитический	0.30	-
23	435874.56	1330676.20	-	-	Аналитический	0.30	-
24	436133.58	1330612.26	-	-	Аналитический	0.30	-
25	436125.42	1330583.40	-	-	Аналитический	0.30	-
26	436115.57	1330547.40	-	-	Аналитический	0.30	-
27	436119.42	1330546.31	-	-	Аналитический	0.30	-
28	436210.37	1330516.54	-	-	Аналитический	0.30	-
29	436217.98	1330514.41	-	-	Аналитический	0.30	-
30	436302.74	1330480.37	-	-	Аналитический	0.30	-
31	436384.47	1330459.04	-	-	Картометрический	1.00	-
32	436395.33	1330456.61	-	-	Картометрический	1.00	-
33	436526.48	1330513.68	-	-	Картометрический	1.00	-
34	436591.76	1330659.99	-	-	Картометрический	1.00	-
35	436716.80	1330736.58	-	-	Картометрический	1.00	-

1	2	3	4	5	6	7	8
36	-	-	436717.28	1330736.36	Аналитический	0.30	-
37	-	-	436721.06	1330738.81	Картометрический	1.00	-
38	-	-	436828.75	1330682.45	Картометрический	1.00	-
1	436856.24	1330669.07	-	-	Аналитический	0.30	-
39	435708.15	1330511.36	-	-	Картометрический	1.00	-
40	435718.20	1330581.52	-	-	Аналитический	0.30	-
41	435721.26	1330605.62	-	-	Аналитический	0.30	-
42	435722.44	1330614.96	-	-	Аналитический	0.30	-
43	435742.73	1330703.24	-	-	Аналитический	0.30	-
44	435765.14	1330800.70	-	-	Аналитический	0.30	-
45	435787.54	1330898.16	-	-	Аналитический	0.30	-
46	435809.94	1330995.62	-	-	Аналитический	0.30	-
47	435832.34	1331093.07	-	-	Аналитический	0.30	-
48	435854.75	1331190.53	-	-	Аналитический	0.30	-
49	435859.45	1331210.99	-	-	Аналитический	0.30	-
50	435875.76	1331277.30	-	-	Аналитический	0.30	-
51	435878.09	1331287.77	-	-	Аналитический	0.30	-
52	435883.38	1331311.59	-	-	Аналитический	0.30	-
53	435900.79	1331385.15	-	-	Аналитический	0.30	-
54	435923.83	1331482.46	-	-	Аналитический	0.30	-
55	435915.43	1331505.23	-	-	Аналитический	0.30	-
56	435899.09	1331509.26	-	-	Аналитический	0.30	-
57	435786.49	1331538.39	-	-	Аналитический	0.30	-
58	435637.75	1331577.63	-	-	Аналитический	0.30	-
59	435559.08	1331597.80	-	-	Аналитический	0.30	-
60	435521.32	1331609.27	-	-	Аналитический	0.30	-
61	435517.04	1331579.30	-	-	Картометрический	1.00	-
62	435503.42	1331469.31	-	-	Аналитический	0.30	-
63	435503.83	1331458.93	-	-	Аналитический	0.30	-
64	435422.73	1331086.86	-	-	Картометрический	1.00	-
65	435316.90	1330615.50	-	-	Аналитический	0.30	-
66	435316.03	1330611.60	-	-	Картометрический	1.00	-
67	435319.88	1330610.53	-	-	Картометрический	1.00	-
68	435319.90	1330610.61	-	-	Аналитический	0.30	-
39	435708.15	1330511.36	-	-	Картометрический	1.00	-
69	435100.01	1330849.38	-	-	Картометрический	1.00	-
70	435132.79	1331550.57	-	-	Картометрический	1.00	-
71	-	-	435132.71	1331627.88	Картометрический	1.00	-
72	435132.70	1331646.48	-	-	Картометрический	1.00	-
73	435132.68	1331664.09	-	-	Картометрический	1.00	-
74	-	-	435132.63	1331684.99	Аналитический	0.30	-
75	-	-	435132.60	1331742.63	Аналитический	0.30	-
76	-	-	435132.56	1331761.70	Картометрический	1.00	-
77	435132.53	1331821.79	-	-	Картометрический	1.00	-
78	435149.82	1331953.79	-	-	Картометрический	1.00	-
79	435114.97	1331955.72	-	-	Картометрический	1.00	-
80	435090.98	1331957.17	-	-	Картометрический	1.00	-
81	435021.11	1331960.65	-	-	Картометрический	1.00	-
82	434958.92	1331961.27	-	-	Картометрический	1.00	-

1	2	3	4	5	6	7	8
83	434925.83	1331963.40	-	-	Картометрический	1.00	-
84	434897.88	1331965.02	-	-	Картометрический	1.00	-
85	-	-	434809.62	1331963.73	Картометрический	1.00	-
86	-	-	434814.66	1331944.85	Картометрический	1.00	-
87	-	-	434815.62	1331917.11	Картометрический	1.00	-
88	-	-	434815.62	1331891.29	Картометрический	1.00	-
89	-	-	434830.92	1331872.16	Картометрический	1.00	-
90	-	-	434851.96	1331870.25	Картометрический	1.00	-
91	-	-	434880.65	1331874.07	Картометрический	1.00	-
92	-	-	434906.48	1331868.33	Картометрический	1.00	-
93	-	-	434918.43	1331868.33	Картометрический	1.00	-
94	-	-	434918.43	1331860.68	Картометрический	1.00	-
95	-	-	434915.97	1331848.72	Картометрический	1.00	-
96	-	-	434905.63	1331848.07	Картометрический	1.00	-
97	-	-	434906.91	1331827.61	Картометрический	1.00	-
98	-	-	434911.75	1331827.94	Картометрический	1.00	-
99	-	-	434913.65	1331796.60	Картометрический	1.00	-
100	-	-	434929.91	1331779.38	Картометрический	1.00	-
101	-	-	434953.82	1331781.29	Картометрический	1.00	-
102	-	-	434954.43	1331778.75	Картометрический	1.00	-
103	-	-	434931.40	1331777.90	Картометрический	1.00	-
104	-	-	434932.50	1331759.20	Картометрический	1.00	-
105	-	-	434958.79	1331760.58	Картометрический	1.00	-
106	-	-	434959.56	1331757.38	Картометрический	1.00	-
107	-	-	434960.72	1331749.12	Картометрический	1.00	-
108	-	-	434936.62	1331747.76	Картометрический	1.00	-
109	-	-	434936.55	1331733.22	Картометрический	1.00	-
110	-	-	434963.03	1331732.58	Картометрический	1.00	-
111	-	-	434965.88	1331712.18	Картометрический	1.00	-
112	-	-	434941.06	1331711.78	Картометрический	1.00	-
113	-	-	434941.17	1331691.45	Картометрический	1.00	-
114	-	-	434941.56	1331671.38	Картометрический	1.00	-
115	-	-	434939.07	1331671.31	Картометрический	1.00	-
116	-	-	434939.09	1331651.31	Картометрический	1.00	-
117	-	-	434968.21	1331651.38	Картометрический	1.00	-
118	-	-	434961.47	1331595.75	Картометрический	1.00	-
119	-	-	434958.17	1331596.13	Картометрический	1.00	-
120	-	-	434959.38	1331608.72	Картометрический	1.00	-
121	-	-	434931.54	1331613.38	Картометрический	1.00	-
122	-	-	434929.32	1331603.59	Картометрический	1.00	-
123	-	-	434947.24	1331597.38	Картометрический	1.00	-
124	-	-	434781.67	1331616.31	Картометрический	1.00	-
125	-	-	434765.18	1331617.51	Картометрический	1.00	-
126	434774.61	1331462.89	-	-	Картометрический	1.00	-
127	434797.64	1331281.09	-	-	Картометрический	5.00	-
128	434852.03	1331052.13	-	-	Картометрический	1.00	-
129	434843.69	1330869.22	-	-	Аналитический	0.30	-
130	434862.97	1330867.72	-	-	Аналитический	0.30	-
131	434949.77	1330860.98	-	-	Аналитический	0.30	-
132	434980.56	1330858.61	-	-	Аналитический	0.30	-
133	435095.99	1330849.66	-	-	Картометрический	1.00	-

1	2	3	4	5	6	7	8
69	435100.01	1330849.38	-	-	Картометрический	1.00	-
134	-	-	434924.77	1331696.68	Картометрический	1.00	-
135	-	-	434925.95	1331716.65	Картометрический	1.00	-
136	-	-	434901.05	1331718.87	Картометрический	1.00	-
137	-	-	434899.87	1331698.91	Картометрический	1.00	-
134	-	-	434924.77	1331696.68	Картометрический	1.00	-
138	-	-	434921.97	1331757.57	Картометрический	1.00	-
139	-	-	434924.97	1331760.42	Картометрический	1.00	-
140	-	-	434926.78	1331776.56	Картометрический	1.00	-
141	-	-	434888.36	1331774.72	Картометрический	1.00	-
142	-	-	434889.72	1331755.87	Картометрический	1.00	-
143	-	-	434904.39	1331756.46	Картометрический	1.00	-
138	-	-	434921.97	1331757.57	Картометрический	1.00	-
144	-	-	434897.36	1331816.95	Картометрический	1.00	-
145	-	-	434897.22	1331843.42	Картометрический	1.00	-
146	-	-	434869.69	1331843.56	Картометрический	1.00	-
147	-	-	434870.92	1331817.03	Картометрический	1.00	-
144	-	-	434897.36	1331816.95	Картометрический	1.00	-
3.Сведения о характерных точках части (частей) границы объекта							
Часть №							
-	-	-	-	-	-	-	-

».