

**МИНИСТЕРСТВО
АРХИТЕКТУРЫ И ГРАДОСТРОИТЕЛЬСТВА
ВОРОНЕЖСКОЙ ОБЛАСТИ**

ПРИКАЗ

29.05.2024

№ 45-01-04/182

г. Воронеж

**О внесении изменений в правила землепользования и застройки
Вязноватовского сельского поселения Нижнедевицкого муниципального
района Воронежской области**

В соответствии с Градостроительным кодексом Российской Федерации, Федеральным законом от 06.10.2003 № 131-ФЗ «Об общих принципах организации местного самоуправления в Российской Федерации», законами Воронежской области от 07.07.2006 № 61-ОЗ «О регулировании градостроительной деятельности в Воронежской области», от 20.12.2018 № 173-ОЗ «О перераспределении полномочий по утверждению правил землепользования и застройки между органами местного самоуправления поселений Воронежской области, городского округа город Нововоронеж, Борисоглебского городского округа и исполнительными органами государственной власти Воронежской области», постановлением Правительства Воронежской области от 31.12.2014 № 1240 «Об утверждении Положения о министерстве архитектуры и градостроительства Воронежской области», на основании приказа департамента архитектуры и градостроительства Воронежской области от 11.04.2023 № 45-01-04/258 «О подготовке проекта о внесении изменений в правила землепользования и застройки Вязноватовского сельского поселения Нижнедевицкого муниципального района Воронежской области», от 10.07.2023

№ 45-01-04/625 «О подготовке проекта о внесении изменений в правила землепользования и застройки Вязноватовского сельского поселения Нижнедевицкого муниципального района Воронежской области», с учетом заключения о результатах публичных слушаний от 29.05.2023, 06.10.2023

п р и к а з ы в а ю:

1. Внести в приказ департамента архитектуры и градостроительства Воронежской области от 25.01.2023 № 45-01-04/43 «Об утверждении правил землепользования и застройки Вязноватовского сельского поселения Нижнедевицкого муниципального района Воронежской области» следующие изменения:

1.1. В преамбуле приказа слова «Положения о департаменте» заменить словами «Положения о министерстве».

1.2. Пункт 3 изложить в следующей редакции:

«3. Контроль исполнения настоящего приказа возложить на заместителя министра архитектуры и градостроительства Воронежской области – начальника отдела территориального планирования министерства архитектуры и градостроительства Воронежской области Беляеву С.М.».

1.3. В правилах землепользования и застройки Вязноватовского сельского поселения Нижнедевицкого муниципального района Воронежской области (далее – Правила):

1.3.1. В части I Правил:

1.3.1.1. В пункте 1 раздела 1 и далее по тексту слово «департамента» в соответствующем падеже заменить словом «министерства» в соответствующем падеже.

1.3.1.2. В подпункте 1 пункта 7 раздела 2 слова «пунктом 6.1 статьи 26.3 Федерального закона от 06.10.1999 № 184-ФЗ «Об общих принципах организации законодательных (представительных) и исполнительных органов государственной власти субъектов Российской Федерации» заменить словами «частью 3 статьи 6 Федерального закона от 21.12.2021 № 414-ФЗ

«Об общих принципах организации публичной власти в субъектах Российской Федерации».

1.3.1.3. Пункт 8 раздела 2 изложить в следующей редакции:

«8. Полномочия Уполномоченного органа по вопросам землепользования и застройки»

Полномочия Уполномоченного органа по вопросам землепользования и застройки включают:

- 1) принятие решения о подготовке проекта Правил, принятие решения о подготовке проекта о внесении изменений в Правила и подготовка таких документов;
- 2) утверждение Правил, утверждение изменений в Правила;
- 3) утверждение состава и порядка деятельности комиссии по подготовке проекта Правил землепользования и застройки по вопросам, указанным в статьях 31, 33 ГрК РФ.».

1.3.1.4. В подпункте 1 пункта 9 раздела 2 слова «указанных в пункте 8» заменить словами «указанных в подпунктах 1-2 пункта 8».

1.3.1.5. В подпункте 1 пункта 11 раздела 3 слова «в Комиссию» заменить словами «, которое рассматривается в порядке, определенном статьей 39 ГрК РФ».

1.3.2. В пункте 17 части II Правил:

1.3.2.1. В подпункте 1 карту градостроительного зонирования территории Вязноватовского сельского поселения Нижнедевицкого муниципального района Воронежской области изложить в редакции согласно приложению № 1 к настоящему приказу.

1.3.2.2. В подпункте 2 карту градостроительного зонирования с отображением зон с особыми условиями использования территории Вязноватовского сельского поселения Нижнедевицкого муниципального района Воронежской области изложить в редакции согласно приложению № 2 к настоящему приказу.

1.3.2.3. После подпункта 2 дополнить подпунктом 2.1 следующего содержания:

«2.1. Нижнедевицкий муниципальный район Воронежской области, согласно постановлению Правительства Воронежской области от 07.09.2022 № 606 «Об утверждении Перечня муниципальных образований Воронежской области, на территориях которых проходили боевые действия в период Великой Отечественной войны 1941 - 1945 годов и могут находиться непогребенные останки погибших при защите Отечества в период Великой Отечественной войны 1941 - 1945 годов», является территорией, на которой проходили боевые действия в период Великой Отечественной войны 1941 - 1945 годов и могут находиться непогребенные останки погибших при защите Отечества в период Великой Отечественной войны 1941 - 1945 годов.

В связи с этим, на территории Вязноватовского сельского поселения Нижнедевицкого муниципального района Воронежской области необходимо обеспечивать соблюдение требований Закона Российской Федерации от 14.01.1993 № 4292-1 «Об увековечении памяти погибших при защите Отечества» и Закона Воронежской области от 29.04.2016 № 45-ОЗ «Об отдельных мерах по поддержке проведения поисковой работы на территории Воронежской области».

1.3.3. В пункте 18 части II Правил:

1.3.3.1. В таблице подпункта 1:

1.3.3.1.1. Строку шестую исключить.

1.3.3.1.2. После строки четырнадцатой дополнить строкой следующего содержания:

«

Зона птицеводства	СХ4
-------------------	-----

».

1.3.3.2. В таблице подпункта 2:

1.3.3.2.1. Строку шестую исключить.

1.3.3.2.2. Строку пятнадцатую исключить.

1.3.3.2.3. После строки шестнадцатой дополнить строкой следующего содержания:

«

Зона птицеводства за границами населенного пункта	СХ4
---	-----

».

1.3.4. В части III Правил:

1.3.4.1. В пункте 21:

1.3.4.1.1. Подпункт 3 признать утратившим силу.

1.3.4.1.2. Наименование подпункта 7 изложить в следующей редакции:

«7. Градостроительный регламент территориальной зоны СХ2/1».

1.3.4.1.3. После подпункта 8 дополнить подпунктом 8¹ следующего содержания:

«8¹. Градостроительный регламент территориальной зоны СХ4

№ п/п	Код ВРИ	Наименование ВРИ	Предельные (минимальные и (или) максимальные) размеры земельных участков, в том числе их площадь, м ²		Максимальный процент застройки в границах земельного участка	Предельное количество этажей или предельная высота зданий, строений, сооружений	Минимальные отступы от границ земельных участков в целях определения мест допустимого размещения зданий, строений, сооружений, за пределами которых запрещено строительство зданий, строений, сооружений
			min	max			
1	2	3	4	5	6	7	8
ОСНОВНЫЕ ВИДЫ РАЗРЕШЕННОГО ИСПОЛЬЗОВАНИЯ ЗЕМЕЛЬНЫХ УЧАСТКОВ И ОБЪЕКТОВ КАПИТАЛЬНОГО СТРОИТЕЛЬСТВА							
1	1.10	Птицеводство	не подлежат установлению				3 метра
2	1.15	Хранение и переработка сельскохозяйственной продукции	не подлежат установлению				3 метра
3	1.18	Обеспечение сельскохозяйственного производства	не подлежат установлению				3 метра
4	1.19	Сенокошение	не подлежат установлению				
5	4.1	Деловое управление	не подлежат установлению		50%	не подлежит установлению	3 метра

№ п/п	Код ВРИ	Наименование ВРИ	Предельные (минимальные и (или) максимальные) размеры земельных участков, в том числе их площадь, м ²		Максимальн ый процент застройки в границах земельного участка	Предельное количество этажей или предельная высота зданий, строений, сооружений	Минимальн ые отступы от границ земельных участков в целях определения мест допустимого размещения зданий, строений, сооружений, за пределами которых запрещено строительств о зданий, строений, сооружений
			min	max			
1	2	3	4	5	6	7	8
6	3.10.1	Амбулаторное ветеринарное обслуживание	не подлежат установлению				3 метра
7	3.1.1	Предоставление коммунальных услуг	не подлежат установлению				
8	12.0.2	Благоустройство территории	не подлежат установлению				
УСЛОВНО РАЗРЕШЕННЫЕ ВИДЫ ИСПОЛЬЗОВАНИЯ ЗЕМЕЛЬНЫХ УЧАСТКОВ И ОБЪЕКТОВ КАПИТАЛЬНОГО СТРОИТЕЛЬСТВА							
9	4.9.1.1	Заправка транспортных средств	не подлежат установлению			1 этаж	3 метра
10	6.4	Пищевая промышленность	не подлежат установлению				3 метра
11	6.9	Склад	не подлежат установлению	60%	не подлежит установлению		3 метра
12	6.9.1	Складские площадки	не подлежат установлению				

Ограничения использования земельных участков и объектов капитального строительства в зонах с особыми условиями использования территории устанавливаются в соответствии с законодательством Российской Федерации. Перечень зон с особыми условиями использования территории и основания установления ограничений приведены в пункте 22 настоящих Правил.».

1.3.4.2. В таблице пункта 22 строки 8-9 изложить в следующей редакции:

«

8	Санитарно-защитная зона	Постановление Правительства Российской Федерации от
---	-------------------------	---

		03.03.2018 № 222 «Об утверждении Правил установления санитарно-защитных зон и использования земельных участков, расположенных в границах санитарно-защитных зон» Решение управления Федеральной службы по надзору в сфере защиты прав потребителей и благополучия человека по Воронежской области от 08.06.2022 № 37 «Об установлении размера санитарно-защитной зоны для проектируемого объекта – ферма птицеводческая № 4 (родительского стада), расположенного по адресу: Воронежская область, Нижнедевицкий район, Вязноватовское сельское поселение, северо-западная часть кадастрового квартала 36:15:5900017, из земель СХА «Вязноватовка» (кадастровый номер земельного участка – 36:15:5900017:263)»
9	Охранная зона геодезических пунктов государственной геодезической сети, нивелирных пунктов государственной нивелирной сети и гравиметрических пунктов государственной гравиметрической сети	Постановление Правительства Российской Федерации от 21.08.2019 № 1080 «Об охранных зонах пунктов государственной геодезической сети, государственной нивелирной сети и государственной гравиметрической сети»

».

1.3.5. В приложении № 1 к Правилам:

1.3.5.1. Описание местоположения границ зоны застройки индивидуальными жилыми домами села Вязноватовка - Ж1/1 изложить в редакции согласно приложению № 3 к настоящему приказу.

1.3.5.2. Описание местоположения границ зоны застройки малоэтажными многоквартирными жилыми домами села Вязноватовка - Ж2/1 изложить в редакции согласно приложению № 4 к настоящему приказу.

1.3.5.3. Описание местоположения границ зоны ведения личного подсобного хозяйства села Вязноватовка - Ж3/1 признать утратившим силу.

1.3.5.4. Описание местоположения границ общественно - деловой зоны села Вязноватовка - ОД/1 изложить в редакции согласно приложению № 5 к настоящему приказу.

1.3.5.5. Описание местоположения границ зоны улиц, дорог, инженерной и транспортной инфраструктуры села Вязноватовка – ИГ1/1 изложить в редакции согласно приложению № 6 к настоящему приказу.

1.3.5.6. Описание местоположения границ зоны сельскохозяйственного использования в границах населенного пункта села Вязноватовка – СХ1/1 изложить в редакции согласно приложению № 7 к настоящему приказу.

1.3.5.7. Описание местоположения границ зоны рекреационного назначения - объектов отдыха села Вязноватовка - Р1/1 изложить в редакции согласно приложению № 8 к настоящему приказу.

1.3.6. В приложении № 2 к Правилам:

1.3.6.1. Описание местоположения границ зоны сельскохозяйственного производства за границами населенного пункта – СХ2 признать утратившим силу.

1.3.6.2. Описание местоположения границ зоны животноводства за границами населенного пункта – СХ3 изложить в редакции согласно приложению № 9 к настоящему приказу.

1.3.6.3. После описания местоположения границ территориальной зоны животноводства за границами населенного пункта – СХ3 дополнить графическим описанием местоположения границ территориальной зоны птицеводства за границами населенного пункта - СХ4 согласно приложению № 10 к настоящему приказу.

2. Контроль исполнения настоящего приказа возложить на заместителя министра архитектуры и градостроительства Воронежской области – начальника отдела территориального планирования министерства архитектуры и градостроительства Воронежской области Беляеву С.М.

Министр архитектуры
и градостроительства
Воронежской области



А.А. Еренков



ПРАВИЛА ЗЕМЛЕПОЛЬЗОВАНИЯ И ЗАСТРОЙКИ

Карта градостроительного зонирования территории Вязноватовского сельского поселения Нижнедевицкого муниципального района Воронежской области

УСЛОВНЫЕ ОБОЗНАЧЕНИЯ

Территориальные границы

- Граница сельского поселения
- Граница населенного пункта

Территории, для которых градостроительные регламенты не устанавливаются

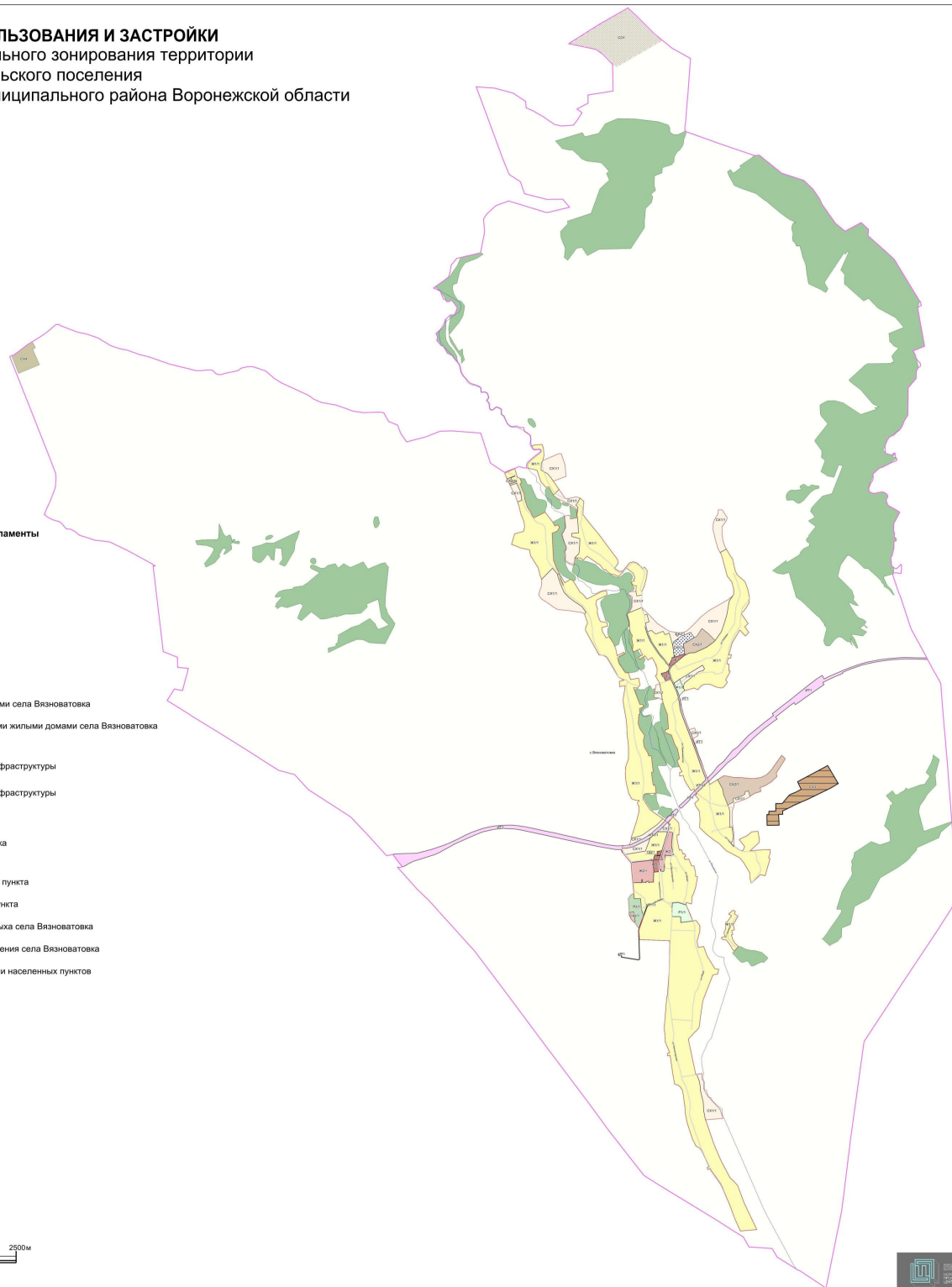
- Сельскохозяйственные угодья в составе земель сельскохозяйственного назначения
- Земли, покрытые поверхностными водами
- Земли лесного фонда

Территориальные зоны

- Ж1/1** Зона застройки индивидуальными жилыми домами села Вязноватовка
- Ж2/1** Зона застройки малозэтажными многоквартирными жилыми домами села Вязноватовка
- ОД1** Общественно-деловая зона села Вязноватовка
- ИТ1/1** Зона улиц, дорог, инженерной и транспортной инфраструктуры села Вязноватовка
- ИТ1** Зона улиц, дорог, инженерной и транспортной инфраструктуры за границами населенного пункта
- РИ1/1** Зона ритуальных объектов села Вязноватовка
- СХ1/1** Зона сельскохозяйственного использования в границах населенного пункта села Вязноватовка
- СХ2/1** Зона сельскохозяйственного производства села Вязноватовка
- СЖ1** Зона животноводства за границами населенного пункта
- СЖ4** Зона птицеводства за границами населенного пункта
- Р1/1** Зона рекреационного назначения - объектов отдыха села Вязноватовка
- Р2/1** Зона природных территорий и защитного озеленения села Вязноватовка
- ОС1/1** Зона садоводства и огородничества за границами населенных пунктов

Объекты транспортной инфраструктуры

- Улично-дорожная сеть населенного пункта



МАСШТАБ 1:25000





























ПРАВИЛА ЗЕМЛЕПОЛЬЗОВАНИЯ И ЗАСТРОЙКИ

Карта градостроительного зонирования с отображением зон с особыми условиями использования территории
Вязноватовского сельского поселения
Нижнедевицкого муниципального района Воронежской области


Виды территориальных зон

-  Зона застройки индивидуальными жилыми домами
-  Зона застройки малоэтажными многоквартирными жилыми домами
-  Общественно-деловая зона
-  Зона улиц, дорог, инженерной и транспортной инфраструктуры
-  Зона ритуальных объектов
-  Зона сельскохозяйственного использования в границах населенных пунктов
-  Зона сельскохозяйственного производства
-  Зона животноводства
-  Зона птицеводства
-  Зона рекреационного назначения - объектов отдыха
-  Зона природных территорий и защитного озеленения
-  Зона садоводства и огородничества

Зоны с особыми условиями использования

-  Водоохранная зона
-  Прибрежная защитная полоса
-  Зоны санитарной охраны источников питьевого и хозяйственно-бытового водоснабжения (первый пояс)
-  Зоны санитарной охраны источников питьевого и хозяйственно-бытового водоснабжения (второй пояс)
-  Зоны санитарной охраны источников питьевого и хозяйственно-бытового водоснабжения (третий пояс)
-  Установленная санитарно-защитная зона
-  Ориентировочная (нормативная) санитарно-защитная зона
-  Охранная зона объектов электроэнергетики
-  Охранные зоны трубопроводов
-  Охранная зона линий и сооружений связи
-  Придорожные полосы автомобильных дорог
-  Охранная зона геодезических пунктов государственной геодезической сети, нивелирных пунктов государственной нивелирной сети и гравиметрических пунктов государственной гравиметрической сети

МАСШТАБ 1:25000



Приложение № 3
к приказу министерства
архитектуры и градостроительства
Воронежской области
от 29.05.2024 № 45-01-04/182

«ГРАФИЧЕСКОЕ ОПИСАНИЕ
местоположения границ

Зона застройки индивидуальными жилыми домами села Вязноватовка - Ж1/1

(наименование объекта, местоположение границ которого описано
(далее - объект)

Раздел 1

Сведения об объекте		
№ п/п	Характеристики объекта	Описание характеристик
1	2	3
1	Местоположение объекта	Воронежская область, Нижедевицкий муниципальный район, Вязноватовское сельское поселение, село Вязноватовка
2	Площадь объекта ± величина погрешности определения площади ($P \pm \Delta P$)	-
3	Иные характеристики объекта	-

Раздел 2

Сведения о местоположении границ объекта					
1. Система координат: МСК - 36, зона 1					
2. Сведения о характерных точках границ объекта					
Обозначение характерных точек границ	Координаты, м		Метод определения координат характерной точки	Средняя квадратическая погрешность положения характерной точки (Mt), м	Описание обозначения точки на местности (при наличии)
	X	Y			
1	2	3	4	5	6
1	506839.44	1247604.71	Картометрический	5.00	-
2	506853.47	1247645.48	Картометрический	5.00	-
3	506860.84	1247732.72	Картометрический	5.00	-
4	506861.00	1247734.48	Картометрический	5.00	-
5	506818.82	1247748.87	Аналитический	0.30	-
6	506730.12	1247755.66	Аналитический	0.30	-
7	506672.30	1247742.89	Аналитический	0.30	-
8	506640.71	1247724.78	Аналитический	0.10	-
9	506558.76	1247721.90	Аналитический	0.10	-
10	506518.15	1247797.07	Аналитический	0.10	-
11	506461.54	1247843.36	Аналитический	0.10	-
12	506427.80	1247865.24	Картометрический	1.00	-
13	506330.56	1247933.23	Картометрический	1.00	-
14	506265.70	1247865.95	Картометрический	1.00	-
15	506362.87	1247810.59	Картометрический	1.00	-
16	506354.71	1247778.48	Картометрический	1.00	-
17	506421.29	1247720.18	Картометрический	1.00	-
18	506557.99	1247673.99	Картометрический	1.00	-
19	506586.27	1247550.51	Картометрический	1.00	-
20	506616.05	1247550.51	Картометрический	1.00	-
21	506643.85	1247559.93	Картометрический	1.00	-
22	506696.79	1247616.93	Картометрический	5.00	-
23	506773.21	1247714.70	Картометрический	5.00	-
24	506795.13	1247717.33	Картометрический	5.00	-
25	506805.31	1247704.64	Картометрический	5.00	-
26	506794.54	1247650.34	Картометрический	5.00	-
27	506803.92	1247625.78	Картометрический	5.00	-
1	506839.44	1247604.71	Картометрический	5.00	-
28	506520.88	1247294.26	Картометрический	1.00	-
29	506577.22	1247413.18	Картометрический	1.00	-
30	506478.28	1247443.26	Картометрический	1.00	-
31	506461.93	1247472.99	Картометрический	1.00	-
32	506411.15	1247493.97	Картометрический	1.00	-
33	506396.87	1247474.67	Картометрический	1.00	-
34	506277.94	1247522.04	Картометрический	1.00	-

1	2	3	4	5	6
35	506223.23	1247526.89	Картометрический	1.00	-
36	506135.35	1247555.96	Картометрический	1.00	-
37	506122.32	1247561.09	Картометрический	1.00	-
38	506066.94	1247598.01	Картометрический	1.00	-
39	505994.73	1247631.13	Картометрический	1.00	-
40	506064.87	1247769.30	Картометрический	1.00	-
41	505948.74	1247859.59	Картометрический	1.00	-
42	505901.45	1247885.18	Картометрический	1.00	-
43	505916.26	1247921.13	Картометрический	1.00	-
44	505885.55	1247935.53	Картометрический	1.00	-
45	505841.74	1247911.64	Картометрический	1.00	-
46	505817.78	1247851.45	Картометрический	1.00	-
47	505498.52	1247868.28	Картометрический	1.00	-
48	505409.48	1247900.86	Картометрический	1.00	-
49	505235.82	1247999.24	Картометрический	1.00	-
50	505276.64	1248067.73	Картометрический	1.00	-
51	505259.08	1248097.81	Картометрический	1.00	-
52	505122.96	1248180.47	Картометрический	1.00	-
53	505102.78	1248211.08	Картометрический	1.00	-
54	505045.09	1248258.74	Картометрический	1.00	-
55	505133.09	1248432.02	Картометрический	1.00	-
56	505141.08	1248489.34	Картометрический	1.00	-
57	505090.20	1248496.24	Картометрический	1.00	-
58	505030.88	1248373.74	Картометрический	1.00	-
59	504982.05	1248364.29	Картометрический	1.00	-
60	504931.42	1248384.72	Картометрический	1.00	-
61	504885.16	1248382.89	Картометрический	1.00	-
62	504831.33	1248395.69	Картометрический	1.00	-
63	504780.26	1248419.11	Картометрический	1.00	-
64	504767.40	1248493.73	Картометрический	1.00	-
65	504728.65	1248504.31	Картометрический	1.00	-
66	504708.48	1248433.60	Картометрический	1.00	-
67	504662.49	1248441.25	Картометрический	1.00	-
68	504587.97	1248486.80	Картометрический	1.00	-
69	504601.67	1248520.92	Картометрический	1.00	-
70	504519.79	1248574.11	Картометрический	1.00	-
71	504460.63	1248597.15	Картометрический	1.00	-
72	504378.86	1248614.67	Картометрический	1.00	-
73	504382.84	1248621.58	Аналитический	0.10	-
74	504390.73	1248639.20	Аналитический	0.10	-
75	504420.29	1248692.62	Аналитический	0.10	-
76	504402.67	1248702.25	Аналитический	0.10	-
77	504371.25	1248644.28	Аналитический	0.10	-
78	504356.67	1248619.42	Картометрический	1.00	-
79	504291.87	1248633.30	Картометрический	1.00	-
80	504179.25	1248709.38	Картометрический	1.00	-
81	504175.97	1248747.41	Картометрический	1.00	-
82	504097.26	1248772.21	Картометрический	1.00	-

1	2	3	4	5	6
83	504114.20	1248866.49	Картометрический	1.00	-
84	504032.30	1248883.54	Картометрический	1.00	-
85	503999.30	1248854.22	Картометрический	1.00	-
86	504003.86	1248807.01	Картометрический	1.00	-
87	503806.98	1248881.53	Картометрический	1.00	-
88	503807.81	1248910.22	Картометрический	1.00	-
89	503799.56	1248919.87	Картометрический	1.00	-
90	503780.08	1248922.86	Картометрический	1.00	-
91	503769.00	1248913.31	Картометрический	1.00	-
92	503757.77	1248878.46	Картометрический	1.00	-
93	503691.54	1248882.08	Картометрический	1.00	-
94	503688.83	1248869.05	Картометрический	1.00	-
95	503581.33	1248862.53	Картометрический	1.00	-
96	503522.69	1248880.99	Картометрический	1.00	-
97	503441.23	1248936.98	Картометрический	1.00	-
98	503376.02	1248920.96	Картометрический	1.00	-
99	503307.97	1248933.56	Картометрический	1.00	-
100	503236.48	1248974.00	Картометрический	1.00	-
101	503200.83	1248985.24	Картометрический	1.00	-
102	503204.56	1249012.69	Картометрический	1.00	-
103	503197.77	1249016.81	Картометрический	1.00	-
104	503013.99	1249039.09	Картометрический	1.00	-
105	503006.83	1249017.05	Картометрический	1.00	-
106	502857.62	1249038.77	Картометрический	1.00	-
107	502858.35	1249062.09	Картометрический	1.00	-
108	502820.96	1249065.85	Картометрический	1.00	-
109	502821.15	1249069.35	Картометрический	1.00	-
110	502802.10	1249069.20	Картометрический	1.00	-
111	502802.00	1249067.76	Картометрический	1.00	-
112	502765.32	1249071.45	Картометрический	1.00	-
113	502758.18	1248949.58	Картометрический	1.00	-
114	502737.85	1248920.43	Картометрический	1.00	-
115	502684.68	1248926.60	Картометрический	1.00	-
116	502567.76	1249002.04	Картометрический	1.00	-
117	502461.42	1249153.23	Картометрический	1.00	-
118	502445.53	1249136.78	Картометрический	1.00	-
119	502393.17	1249084.02	Картометрический	1.00	-
120	502270.41	1248911.08	Аналитический	0.10	-
121	502265.21	1248897.01	Аналитический	0.10	-
122	502246.50	1248826.66	Картометрический	1.00	-
123	502235.88	1248780.42	Картометрический	1.00	-
124	502247.51	1248782.75	Картометрический	1.00	-
125	502435.78	1248842.97	Картометрический	1.00	-
126	502546.55	1248871.25	Картометрический	1.00	-
127	502607.05	1248871.85	Картометрический	1.00	-
128	502632.47	1248856.67	Картометрический	1.00	-
129	502654.05	1248855.03	Картометрический	1.00	-
130	502676.85	1248874.59	Картометрический	1.00	-

1	2	3	4	5	6
131	502679.18	1248830.15	Картометрический	1.00	-
132	502699.49	1248783.97	Картометрический	1.00	-
133	502763.04	1248749.82	Картометрический	1.00	-
134	502899.35	1248719.28	Картометрический	5.00	-
135	502986.22	1248711.25	Картометрический	5.00	-
136	503065.61	1248712.79	Картометрический	5.00	-
137	503169.67	1248747.63	Картометрический	1.00	-
138	503315.37	1248747.49	Картометрический	1.00	-
139	503458.09	1248731.97	Картометрический	1.00	-
140	503551.11	1248729.25	Картометрический	1.00	-
141	503631.23	1248721.69	Картометрический	1.00	-
142	503811.02	1248689.49	Картометрический	1.00	-
143	503862.96	1248684.65	Картометрический	1.00	-
144	504025.25	1248709.79	Картометрический	1.00	-
145	504016.01	1248644.47	Картометрический	1.00	-
146	504023.96	1248643.82	Картометрический	1.00	-
147	504076.52	1248639.55	Картометрический	1.00	-
148	504091.39	1248697.98	Картометрический	1.00	-
149	504107.83	1248659.62	Картометрический	1.00	-
150	504122.37	1248635.03	Картометрический	1.00	-
151	504355.41	1248494.76	Картометрический	1.00	-
152	504381.02	1248456.03	Картометрический	1.00	-
153	504387.87	1248401.03	Картометрический	1.00	-
154	504674.63	1248244.57	Картометрический	1.00	-
155	504700.55	1248243.01	Картометрический	1.00	-
156	504759.29	1248265.40	Картометрический	1.00	-
157	504779.89	1248263.62	Картометрический	1.00	-
158	504865.47	1248232.39	Картометрический	1.00	-
159	504887.30	1248249.86	Картометрический	1.00	-
160	504956.68	1248200.86	Картометрический	1.00	-
161	505005.00	1248128.46	Картометрический	1.00	-
162	505063.56	1248048.63	Картометрический	1.00	-
163	505119.50	1247993.77	Картометрический	1.00	-
164	505218.68	1247950.09	Картометрический	1.00	-
165	505305.51	1247921.50	Картометрический	1.00	-
166	505342.43	1247909.40	Картометрический	1.00	-
167	505405.38	1247854.80	Картометрический	1.00	-
168	505275.67	1247728.05	Картометрический	1.00	-
169	505326.48	1247709.55	Картометрический	1.00	-
170	505401.21	1247690.95	Картометрический	1.00	-
171	505405.65	1247689.85	Картометрический	1.00	-
172	505556.49	1247596.63	Картометрический	1.00	-
173	505621.25	1247586.22	Картометрический	1.00	-
174	505644.79	1247475.68	Картометрический	1.00	-
175	505669.94	1247420.12	Картометрический	1.00	-
176	505685.66	1247374.10	Картометрический	1.00	-
177	505809.96	1247409.62	Картометрический	1.00	-
178	505838.89	1247512.68	Картометрический	1.00	-

1	2	3	4	5	6
179	505839.79	1247513.58	Картометрический	1.00	-
180	505879.13	1247525.57	Картометрический	1.00	-
181	505905.18	1247527.49	Картометрический	1.00	-
182	505961.23	1247518.76	Картометрический	1.00	-
183	506035.01	1247487.81	Картометрический	1.00	-
184	506152.34	1247458.08	Картометрический	1.00	-
185	506201.92	1247488.55	Картометрический	1.00	-
186	506204.97	1247496.27	Картометрический	1.00	-
187	506185.10	1247446.06	Картометрический	1.00	-
188	506303.79	1247480.67	Картометрический	1.00	-
189	506405.11	1247434.63	Картометрический	1.00	-
190	506377.8	1247359.14	Картометрический	1.00	-
191	506393.79	1247351.37	Картометрический	1.00	-
192	506395.98	1247357.28	Аналитический	0.10	-
193	506419.48	1247431.77	Аналитический	0.10	-
194	506436.40	1247429.15	Аналитический	0.10	-
195	506423.58	1247388.53	Аналитический	0.10	-
196	506468.57	1247366.98	Аналитический	0.10	-
197	506486.82	1247417.62	Аналитический	0.10	-
198	506492.86	1247415.38	Аналитический	0.10	-
199	506458.69	1247326.89	Аналитический	0.10	-
200	506456.54	1247321.13	Картометрический	1.00	-
28	506520.88	1247294.26	Картометрический	1.00	-
201	506145.44	1248129.31	Картометрический	1.00	-
202	506230.61	1248180.12	Картометрический	1.00	-
203	506191.51	1248224.10	Картометрический	1.00	-
204	506036.60	1248213.33	Картометрический	1.00	-
205	505959.66	1248273.03	Картометрический	1.00	-
206	505800.05	1248403.59	Картометрический	1.00	-
207	505587.65	1248560.08	Картометрический	1.00	-
208	505510.27	1248619.63	Картометрический	1.00	-
209	505464.88	1248627.31	Картометрический	1.00	-
210	505405.15	1248584.36	Картометрический	1.00	-
211	505369.20	1248638.43	Картометрический	1.00	-
212	505368.00	1248660.03	Картометрический	1.00	-
213	505377.58	1248684.15	Картометрический	1.00	-
214	505467.65	1248760.01	Картометрический	1.00	-
215	505482.43	1248803.38	Картометрический	1.00	-
216	505470.61	1248845.36	Картометрический	1.00	-
217	505416.82	1248903.66	Картометрический	1.00	-
218	505400.21	1248911.49	Картометрический	1.00	-
219	505419.42	1248936.61	Картометрический	1.00	-
220	505376.58	1248969.20	Картометрический	1.00	-
221	505322.25	1248963.4	Картометрический	1.00	-
222	505296.05	1248960.89	Картометрический	1.00	-
223	505191.25	1248933.30	Картометрический	1.00	-
224	505131.52	1248905.72	Картометрический	1.00	-

1	2	3	4	5	6
225	505093.51	1248908.98	Картометрический	1.00	-
226	505079.55	1248845.60	Картометрический	1.00	-
227	505134.89	1248835.49	Картометрический	1.00	-
228	505201.10	1248838.97	Картометрический	1.00	-
229	505205.57	1248798.33	Картометрический	1.00	-
230	505244.09	1248779.99	Картометрический	1.00	-
231	505257.18	1248818.08	Картометрический	1.00	-
232	505273.61	1248804.84	Картометрический	1.00	-
233	505291.79	1248824.17	Картометрический	1.00	-
234	505350.44	1248799.74	Картометрический	1.00	-
235	505405.33	1248726.31	Картометрический	1.00	-
236	505308.11	1248632.31	Картометрический	1.00	-
237	505336.64	1248566.02	Картометрический	1.00	-
238	505334.86	1248547.14	Картометрический	1.00	-
239	505353.03	1248516.83	Картометрический	1.00	-
240	505391.41	1248477.64	Картометрический	1.00	-
241	505380.89	1248467.16	Картометрический	1.00	-
242	505393.57	1248451.83	Картометрический	1.00	-
243	505443.11	1248415.26	Картометрический	1.00	-
244	505467.67	1248378.22	Картометрический	1.00	-
245	505547.81	1248260.54	Картометрический	1.00	-
246	505502.31	1248216.20	Картометрический	1.00	-
247	505527.36	1248181.55	Картометрический	1.00	-
248	505529.43	1248116.68	Картометрический	1.00	-
249	505578.24	1248165.89	Картометрический	1.00	-
250	505660.76	1248174.84	Картометрический	1.00	-
251	505754.42	1248177.10	Картометрический	1.00	-
252	505778.25	1248084.19	Картометрический	1.00	-
253	505815.04	1248081.61	Картометрический	1.00	-
254	505820.21	1248163.01	Картометрический	1.00	-
255	505998.79	1248149.00	Картометрический	1.00	-
256	506035.14	1248142.11	Картометрический	1.00	-
257	506088.94	1248150.85	Картометрический	1.00	-
258	506113.36	1248156.78	Аналитический	0.10	-
259	506131.31	1248147.52	Картометрический	1.00	-
202	506145.44	1248129.31	Картометрический	1.00	-
260	504864.49	1248732.96	Картометрический	1.00	-
261	504884.04	1248755.76	Картометрический	1.00	-
262	504945.39	1248904.84	Картометрический	1.00	-
263	504857.66	1248935.33	Картометрический	1.00	-
264	504863.81	1248966.30	Картометрический	1.00	-
265	504775.46	1248989.36	Картометрический	1.00	-
266	504765.22	1248952.03	Картометрический	1.00	-
267	504720.57	1248956.06	Картометрический	1.00	-
268	504720.30	1248943.50	Картометрический	1.00	-
269	504670.93	1248956.33	Картометрический	1.00	-
270	504626.85	1248970.38	Картометрический	1.00	-

1	2	3	4	5	6
271	504577.61	1248989.37	Картометрический	1.00	-
272	504539.55	1249007.81	Картометрический	1.00	-
273	504504.62	1249031.46	Картометрический	1.00	-
274	504430.18	1249078.15	Картометрический	1.00	-
275	504405.39	1249097.31	Картометрический	1.00	-
276	504377.57	1249118.31	Картометрический	1.00	-
277	504334.12	1249160.09	Картометрический	1.00	-
278	504313.21	1249176.43	Картометрический	1.00	-
279	504298.10	1249187.51	Картометрический	1.00	-
280	504269.58	1249211.31	Картометрический	1.00	-
281	504250.32	1249224.62	Картометрический	1.00	-
282	504243.85	1249226.73	Картометрический	1.00	-
283	504237.03	1249227.47	Картометрический	1.00	-
284	504217.32	1249221.18	Картометрический	1.00	-
285	504200.65	1249219.08	Картометрический	1.00	-
286	504198.34	1249205.96	Картометрический	1.00	-
287	504185.60	1249193.86	Картометрический	1.00	-
288	504172.61	1249142.74	Картометрический	1.00	-
289	504167.89	1249130.90	Картометрический	1.00	-
290	504143.16	1249144.86	Картометрический	1.00	-
291	504131.14	1249150.88	Картометрический	1.00	-
292	504121.35	1249166.00	Картометрический	1.00	-
293	504079.07	1249187.57	Картометрический	1.00	-
294	504095.25	1249236.67	Картометрический	1.00	-
295	504090.43	1249238.43	Картометрический	1.00	-
296	504090.62	1249244.63	Картометрический	1.00	-
297	504089.69	1249252.23	Картометрический	1.00	-
298	504063.69	1249264.22	Картометрический	1.00	-
299	504027.87	1249280.39	Картометрический	1.00	-
300	503965.79	1249308.67	Картометрический	1.00	-
301	503909.08	1249328.91	Картометрический	1.00	-
302	503882.55	1249334.21	Картометрический	1.00	-
303	503875.23	1249328.47	Картометрический	1.00	-
304	503871.43	1249323.66	Картометрический	1.00	-
305	503865.51	1249326.16	Картометрический	1.00	-
306	503867.92	1249330.32	Картометрический	1.00	-
307	503868.93	1249336.62	Картометрический	1.00	-
308	503859.43	1249338.26	Картометрический	1.00	-
309	503786.74	1249348.67	Картометрический	1.00	-
310	503757.06	1249353.64	Картометрический	1.00	-
311	503729.88	1249360.79	Картометрический	1.00	-
312	503706.09	1249368.72	Картометрический	1.00	-
313	503657.22	1249386.08	Картометрический	1.00	-
314	503612.40	1249403.39	Картометрический	1.00	-
315	503523.95	1249436.32	Картометрический	1.00	-
316	503469.45	1249457.97	Картометрический	1.00	-
317	503411.24	1249481.46	Картометрический	1.00	-
318	503371.24	1249495.06	Картометрический	1.00	-

1	2	3	4	5	6
319	503319.15	1249515.17	Картометрический	1.00	-
320	503284.15	1249528.97	Картометрический	1.00	-
321	503206.49	1249557.57	Картометрический	1.00	-
322	503131.33	1249582.26	Картометрический	1.00	-
323	503048.99	1249612.10	Картометрический	1.00	-
324	503008.97	1249626.74	Картометрический	1.00	-
325	502963.50	1249643.39	Картометрический	1.00	-
326	502939.39	1249653.52	Картометрический	1.00	-
327	502921.15	1249656.44	Аналитический	0.10	-
328	502915.29	1249650.70	Аналитический	0.10	-
329	502858.83	1249595.36	Аналитический	0.10	-
330	502832.32	1249569.22	Аналитический	0.10	-
331	502827.86	1249564.89	Аналитический	0.10	-
332	502802.50	1249540.02	Аналитический	0.10	-
333	502793.21	1249530.46	Аналитический	0.10	-
334	502796.78	1249528.12	Аналитический	0.10	-
335	502810.55	1249519.12	Картометрический	1.00	-
336	502796.33	1249480.93	Картометрический	1.00	-
337	502869.88	1249433.05	Картометрический	1.00	-
338	502890.76	1249421.72	Картометрический	1.00	-
339	502924.88	1249402.66	Картометрический	1.00	-
340	502970.49	1249394.96	Картометрический	1.00	-
341	502968.08	1249348.65	Картометрический	1.00	-
342	503006.76	1249347.22	Картометрический	1.00	-
343	503014.07	1249377.75	Картометрический	1.00	-
344	503074.03	1249348.40	Картометрический	1.00	-
345	503125.17	1249327.16	Картометрический	1.00	-
346	503145.03	1249320.85	Картометрический	1.00	-
347	503171.76	1249347.20	Картометрический	1.00	-
348	503290.13	1249321.64	Картометрический	1.00	-
349	503329.58	1249294.36	Картометрический	1.00	-
350	503447.84	1249251.69	Картометрический	1.00	-
351	503450.58	1249246.61	Картометрический	1.00	-
352	503473.79	1249182.57	Картометрический	1.00	-
353	503504.63	1249178.54	Картометрический	1.00	-
354	503520.23	1249218.73	Картометрический	1.00	-
355	503687.54	1249206.42	Картометрический	1.00	-
356	503785.52	1249168.11	Аналитический	0.10	-
357	503813.83	1249159.00	Аналитический	0.10	-
358	503816.54	1249157.95	Аналитический	0.10	-
359	503858.58	1249147.23	Аналитический	0.10	-
360	504049.62	1249117.27	Картометрический	1.00	-
361	504143.73	1249064.46	Картометрический	1.00	-
362	504154.48	1249080.44	Картометрический	1.00	-
363	504217.18	1249084.61	Картометрический	1.00	-
364	504220.61	1249083.93	Картометрический	1.00	-
365	504253.02	1249077.81	Картометрический	1.00	-
366	504251.93	1249074.99	Картометрический	1.00	-

1	2	3	4	5	6
367	504266.14	1249068.66	Картометрический	1.00	-
368	504268.16	1249073.60	Картометрический	1.00	-
369	504310.74	1249050.47	Картометрический	1.00	-
370	504330.07	1249040.90	Картометрический	1.00	-
371	504356.99	1249023.87	Картометрический	1.00	-
372	504327.74	1248976.54	Картометрический	1.00	-
373	504358.22	1248956.55	Картометрический	1.00	-
374	504377.96	1248941.22	Картометрический	1.00	-
375	504336.25	1248880.20	Картометрический	1.00	-
376	504359.97	1248863.67	Картометрический	1.00	-
377	504381.07	1248899.96	Картометрический	1.00	-
378	504388.79	1248915.43	Картометрический	1.00	-
379	504414.36	1248898.37	Картометрический	1.00	-
380	504457.17	1248882.52	Картометрический	1.00	-
381	504422.82	1248804.84	Картометрический	1.00	-
382	504444.48	1248794.27	Картометрический	1.00	-
383	504498.91	1248802.19	Картометрический	1.00	-
384	504578.96	1248786.10	Картометрический	1.00	-
385	504619.13	1248793.71	Картометрический	1.00	-
386	504637.90	1248778.72	Картометрический	1.00	-
387	504678.81	1248763.90	Картометрический	1.00	-
388	504768.40	1248759.02	Картометрический	1.00	-
260	504864.49	1248732.96	Картометрический	1.00	-
389	504660.26	1248972.44	Картометрический	1.00	-
390	504662.29	1248983.13	Картометрический	1.00	-
391	504677.05	1249014.18	Картометрический	1.00	-
392	504634.31	1249067.38	Картометрический	1.00	-
393	504664.48	1249155.11	Картометрический	1.00	-
394	504624.87	1249180.80	Картометрический	1.00	-
395	504646.00	1249227.66	Картометрический	1.00	-
396	504496.15	1249269.10	Аналитический	0.20	-
397	504367.13	1249284.51	Аналитический	0.20	-
398	504362.10	1249285.43	Картометрический	1.00	-
399	504355.43	1249258.18	Картометрический	1.00	-
400	504344.55	1249258.15	Картометрический	1.00	-
401	504296.89	1249240.07	Картометрический	1.00	-
402	504280.81	1249227.49	Картометрический	1.00	-
403	504277.90	1249219.79	Картометрический	1.00	-
404	504270.38	1249222.52	Картометрический	1.00	-
405	504302.08	1249196.37	Картометрический	1.00	-
406	504342.07	1249165.10	Картометрический	1.00	-
407	504403.63	1249113.50	Картометрический	1.00	-
408	504410.14	1249108.46	Картометрический	1.00	-
409	504465.73	1249069.84	Картометрический	1.00	-
410	504511.32	1249040.60	Картометрический	1.00	-
411	504548.27	1249017.94	Картометрический	1.00	-
412	504570.55	1249008.46	Картометрический	1.00	-

1	2	3	4	5	6
413	504627.67	1248984.02	Картометрический	1.00	-
414	504650.24	1248975.40	Картометрический	1.00	-
389	504660.26	1248972.44	Картометрический	1.00	-
415	505590.25	1249824.99	Картометрический	5.00	-
416	505598.43	1249838.26	Картометрический	5.00	-
417	505626.82	1249889.45	Картометрический	5.00	-
418	505631.97	1249897.14	Картометрический	5.00	-
419	505559.69	1249939.54	Картометрический	5.00	-
420	505511.20	1249970.85	Картометрический	5.00	-
421	505384.11	1250000.00	Картометрический	5.00	-
422	505332.26	1250022.26	Картометрический	5.00	-
423	505323.32	1250031.14	Картометрический	5.00	-
424	505320.56	1250033.88	Картометрический	5.00	-
425	505284.98	1250074.22	Картометрический	5.00	-
426	505286.23	1250075.93	Картометрический	5.00	-
427	505266.20	1250095.52	Картометрический	5.00	-
428	505249.23	1250114.76	Картометрический	5.00	-
429	505159.10	1250149.29	Картометрический	5.00	-
430	505067.89	1250169.27	Картометрический	5.00	-
431	505000.13	1250165.80	Картометрический	5.00	-
432	504909.13	1250107.05	Картометрический	5.00	-
433	504874.84	1250070.69	Картометрический	5.00	-
434	504755.75	1250154.49	Картометрический	5.00	-
435	504719.36	1250113.12	Картометрический	5.00	-
436	504652.44	1250162.60	Картометрический	5.00	-
437	504610.57	1250122.53	Картометрический	5.00	-
438	504680.22	1250055.18	Картометрический	5.00	-
439	504636.29	1250030.00	Картометрический	5.00	-
440	504527.62	1249965.13	Картометрический	5.00	-
441	504386.57	1249925.42	Картометрический	5.00	-
442	504390.50	1249948.36	Картометрический	5.00	-
443	504391.95	1249957.39	Картометрический	5.00	-
444	504349.59	1249947.58	Картометрический	5.00	-
445	504351.05	1249919.13	Картометрический	5.00	-
446	504281.93	1249903.36	Картометрический	5.00	-
447	504279.47	1249928.79	Картометрический	5.00	-
448	504200.35	1249929.98	Картометрический	5.00	-
449	504196.46	1249944.55	Картометрический	5.00	-
450	504094.88	1249888.37	Картометрический	1.00	-
451	504065.34	1249909.70	Картометрический	5.00	-
452	504012.10	1249868.34	Картометрический	1.00	-
453	503999.00	1249842.52	Картометрический	1.00	-
454	504008.49	1249784.43	Картометрический	1.00	-
455	504043.89	1249702.99	Картометрический	1.00	-
456	504044.76	1249666.72	Картометрический	1.00	-
457	504036.94	1249624.80	Картометрический	1.00	-
458	504023.47	1249600.70	Картометрический	1.00	-

1	2	3	4	5	6
459	503978.59	1249564.04	Картометрический	1.00	-
460	503999.37	1249519.52	Картометрический	1.00	-
461	503968.61	1249412.20	Картометрический	1.00	-
462	503966.72	1249408.82	Картометрический	1.00	-
463	504005.39	1249391.84	Картометрический	1.00	-
464	504055.38	1249403.68	Картометрический	1.00	-
465	504188.48	1249572.14	Картометрический	1.00	-
466	504203.94	1249625.33	Картометрический	1.00	-
467	504225.73	1249642.70	Картометрический	1.00	-
468	504266.50	1249618.55	Картометрический	1.00	-
469	504102.61	1249349.17	Картометрический	1.00	-
470	504077.57	1249314.88	Картометрический	1.00	-
471	504059.31	1249290.83	Картометрический	1.00	-
472	504059.82	1249290.59	Картометрический	1.00	-
473	504054.05	1249282.68	Картометрический	1.00	-
474	504071.78	1249274.12	Картометрический	1.00	-
475	504126.69	1249250.01	Картометрический	1.00	-
476	504154.84	1249240.32	Картометрический	1.00	-
477	504163.74	1249236.27	Картометрический	1.00	-
478	504178.00	1249232.39	Картометрический	1.00	-
479	504191.63	1249231.87	Картометрический	1.00	-
480	504205.15	1249231.77	Картометрический	1.00	-
481	504221.09	1249235.44	Картометрический	1.00	-
482	504237.81	1249242.91	Картометрический	1.00	-
483	504242.31	1249250.44	Картометрический	1.00	-
484	504246.05	1249256.19	Картометрический	1.00	-
485	504254.12	1249251.51	Картометрический	1.00	-
486	504264.76	1249261.89	Картометрический	1.00	-
487	504272.23	1249272.55	Картометрический	1.00	-
488	504311.54	1249322.37	Картометрический	1.00	-
489	504381.77	1249407.38	Картометрический	1.00	-
490	504412.12	1249465.19	Картометрический	1.00	-
491	504414.34	1249526.17	Картометрический	1.00	-
492	504476.79	1249665.96	Картометрический	1.00	-
493	504536.97	1249744.40	Картометрический	1.00	-
494	504557.49	1249766.51	Картометрический	5.00	-
495	504659.69	1249837.74	Картометрический	5.00	-
496	504742.96	1249868.97	Картометрический	5.00	-
497	504853.74	1249901.69	Картометрический	5.00	-
498	504995.75	1249926.97	Картометрический	5.00	-
499	505022.51	1249933.67	Картометрический	5.00	-
500	505082.00	1249973.95	Картометрический	5.00	-
501	505103.75	1249984.95	Картометрический	5.00	-
502	505159.60	1249984.69	Картометрический	5.00	-
503	505241.73	1249962.88	Картометрический	5.00	-
504	505313.79	1249907.57	Картометрический	5.00	-
505	505561.96	1249840.80	Картометрический	5.00	-
415	505590.25	1249824.99	Картометрический	5.00	-

1	2	3	4	5	6
506	502736.23	1249531.91	Картометрический	1.00	-
507	502753.80	1249552.12	Картометрический	1.00	-
508	502766.79	1249546.48	Аналитический	0.10	-
509	502780.96	1249561.55	Картометрический	1.00	-
510	502821.96	1249604.70	Картометрический	1.00	-
511	502891.93	1249673.78	Картометрический	1.00	-
512	502906.07	1249687.86	Аналитический	0.10	-
513	502893.46	1249692.67	Картометрический	1.00	-
514	502866.00	1249703.16	Картометрический	1.00	-
515	502922.67	1249793.96	Картометрический	1.00	-
516	502810.56	1249855.13	Картометрический	1.00	-
517	502788.89	1249857.70	Картометрический	1.00	-
518	502752.91	1249862.92	Картометрический	1.00	-
519	502625.71	1249914.60	Картометрический	1.00	-
520	502589.22	1249930.16	Картометрический	1.00	-
521	502573.92	1249933.90	Картометрический	1.00	-
522	502381.80	1249939.84	Картометрический	1.00	-
523	502359.69	1249928.49	Картометрический	1.00	-
524	502366.56	1249965.45	Картометрический	1.00	-
525	502339.44	1249972.02	Картометрический	1.00	-
526	502338.56	1249967.44	Картометрический	1.00	-
527	502252.07	1249978.78	Картометрический	1.00	-
528	502191.06	1249968.18	Картометрический	1.00	-
529	502190.76	1249960.38	Картометрический	1.00	-
530	502181.35	1249947.28	Картометрический	1.00	-
531	502147.55	1249983.79	Картометрический	1.00	-
532	502142.67	1249991.81	Картометрический	1.00	-
533	502135.18	1249998.91	Картометрический	1.00	-
534	502099.45	1250045.35	Картометрический	1.00	-
535	502091.38	1250067.65	Картометрический	1.00	-
536	502088.85	1250091.48	Картометрический	1.00	-
537	502135.86	1250114.58	Картометрический	1.00	-
538	502221.56	1250048.02	Картометрический	1.00	-
539	502265.31	1250141.93	Картометрический	5.00	-
540	502309.13	1250195.45	Картометрический	5.00	-
541	502316.67	1250268.00	Картометрический	5.00	-
542	502222.05	1250286.58	Картометрический	5.00	-
543	502184.02	1250283.16	Картометрический	1.00	-
544	502088.22	1250177.50	Картометрический	1.00	-
545	502100.45	1250348.74	Картометрический	1.00	-
546	502100.98	1250413.15	Картометрический	1.00	-
547	502064.63	1250413.83	Картометрический	1.00	-
548	502015.70	1250397.08	Картометрический	1.00	-
549	502003.06	1250394.27	Картометрический	1.00	-
550	501991.44	1250410.99	Картометрический	1.00	-
551	501793.69	1250351.92	Картометрический	1.00	-
552	501798.66	1250328.31	Картометрический	1.00	-

1	2	3	4	5	6
553	501808.44	1250300.03	Картометрический	1.00	-
554	501706.17	1250189.90	Картометрический	5.00	-
555	501764.81	1250175.03	Картометрический	5.00	-
556	501832.14	1250171.23	Картометрический	5.00	-
557	501950.78	1250098.36	Картометрический	1.00	-
558	502003.88	1250053.83	Картометрический	1.00	-
559	502088.05	1249898.43	Картометрический	1.00	-
560	502173.37	1249810.73	Картометрический	1.00	-
561	502220.75	1249740.24	Картометрический	1.00	-
562	502287.84	1249655.85	Аналитический	0.10	-
563	502301.40	1249644.22	Аналитический	0.10	-
564	502314.77	1249630.30	Аналитический	0.10	-
565	502360.55	1249582.40	Аналитический	0.10	-
566	502457.31	1249589.73	Картометрический	1.00	-
567	502554.72	1249577.68	Картометрический	1.00	-
568	502611.86	1249537.49	Картометрический	1.00	-
569	502647.04	1249528.26	Картометрический	1.00	-
570	502689.06	1249573.07	Картометрический	1.00	-
571	502699.13	1249567.02	Картометрический	1.00	-
506	502736.23	1249531.91	Картометрический	1.00	-
572	502044.01	1248715.17	Картометрический	1.00	-
573	502066.57	1248848.52	Картометрический	1.00	-
574	502069.32	1248864.66	Картометрический	1.00	-
575	502072.11	1248881.48	Картометрический	1.00	-
576	502077.96	1248915.23	Картометрический	1.00	-
577	502082.79	1248947.13	Картометрический	1.00	-
578	502216.71	1248996.25	Картометрический	1.00	-
579	502236.48	1249000.14	Картометрический	1.00	-
580	502251.05	1249021.99	Картометрический	1.00	-
581	502277.20	1249052.88	Картометрический	1.00	-
582	502310.14	1249090.16	Картометрический	1.00	-
583	502311.15	1249167.55	Картометрический	1.00	-
584	502309.99	1249207.44	Картометрический	1.00	-
585	502304.26	1249205.72	Картометрический	1.00	-
586	502225.30	1249179.88	Картометрический	1.00	-
587	502171.71	1249164.58	Картометрический	1.00	-
588	502143.69	1249157.60	Картометрический	1.00	-
589	502091.24	1249141.06	Картометрический	1.00	-
590	502091.24	1249141.09	Картометрический	1.00	-
591	502087.79	1249139.97	Аналитический	0.10	-
592	502086.87	1249112.27	Картометрический	1.00	-
593	502082.67	1249101.07	Картометрический	1.00	-
594	502079.24	1249091.90	Аналитический	0.10	-
595	502079.23	1249084.88	Картометрический	1.00	-
596	502078.29	1249084.18	Картометрический	1.00	-
597	502037.33	1249087.09	Картометрический	1.00	-
598	502034.74	1249089.75	Картометрический	1.00	-

1	2	3	4	5	6
599	502033.42	1249093.79	Картометрический	1.00	-
600	502036.59	1249124.22	Картометрический	1.00	-
601	502036.59	1249124.24	Картометрический	1.00	-
602	502033.13	1249123.25	Картометрический	1.00	-
603	502033.13	1249123.23	Картометрический	1.00	-
604	502029.51	1249085.38	Картометрический	1.00	-
605	502037.09	1249065.21	Картометрический	1.00	-
606	502036.52	1249054.37	Картометрический	1.00	-
607	502015.90	1249051.91	Картометрический	1.00	-
608	502015.47	1249047.75	Картометрический	1.00	-
609	501988.11	1249049.02	Картометрический	1.00	-
610	501985.96	1249030.57	Картометрический	1.00	-
611	501981.88	1248982.53	Картометрический	1.00	-
612	501981.83	1248982.54	Картометрический	1.00	-
613	501981.53	1248979.03	Картометрический	1.00	-
614	501981.58	1248979.02	Картометрический	1.00	-
615	501981.34	1248976.16	Картометрический	5.00	-
616	501979.42	1248954.51	Картометрический	5.00	-
617	501977.92	1248941.52	Картометрический	5.00	-
618	501970.77	1248862.16	Картометрический	5.00	-
619	501966.89	1248832.14	Картометрический	5.00	-
620	501966.06	1248824.12	Картометрический	5.00	-
621	501964.31	1248808.20	Картометрический	5.00	-
622	501962.98	1248796.19	Картометрический	5.00	-
623	501963.13	1248789.40	Картометрический	5.00	-
624	501965.28	1248781.76	Картометрический	5.00	-
625	501998.55	1248753.83	Картометрический	5.00	-
626	502009.11	1248744.90	Картометрический	1.00	-
572	502044.01	1248715.17	Картометрический	1.00	-
627	502426.20	1249222.79	Картометрический	1.00	-
628	502486.33	1249271.68	Аналитический	0.10	-
629	502413.18	1249338.64	Картометрический	1.00	-
630	502342.54	1249343.79	Картометрический	1.00	-
631	502273.03	1249341.24	Картометрический	1.00	-
632	502273.46	1249319.53	Картометрический	1.00	-
633	502226.02	1249317.42	Картометрический	1.00	-
634	502094.24	1249345.64	Картометрический	1.00	-
635	502101.84	1249368.99	Картометрический	1.00	-
636	502049.76	1249387.52	Картометрический	1.00	-
637	502056.05	1249404.86	Картометрический	1.00	-
638	502023.91	1249424.18	Картометрический	1.00	-
639	502013.95	1249400.27	Картометрический	1.00	-
640	501986.13	1249410.17	Картометрический	1.00	-
641	501988.99	1249416.48	Картометрический	1.00	-
642	501983.79	1249421.49	Картометрический	1.00	-
643	501991.09	1249456.22	Картометрический	1.00	-
644	501911.95	1249489.12	Картометрический	1.00	-

1	2	3	4	5	6
645	501909.17	1249517.05	Картометрический	1.00	-
646	501835.95	1249536.56	Картометрический	1.00	-
647	501813.17	1249537.06	Картометрический	1.00	-
648	501787.97	1249535.29	Картометрический	1.00	-
649	501782.69	1249558.89	Картометрический	1.00	-
650	501658.79	1249538.39	Картометрический	1.00	-
651	501583.19	1249512.16	Картометрический	1.00	-
652	501548.72	1249496.36	Картометрический	1.00	-
653	501462.14	1249489.42	Картометрический	1.00	-
654	501480.43	1249426.01	Картометрический	1.00	-
655	501451.16	1249426.56	Картометрический	1.00	-
656	501480.51	1249332.01	Картометрический	1.00	-
657	501473.82	1249262.07	Картометрический	1.00	-
658	501318.70	1249257.58	Картометрический	1.00	-
659	501314.76	1249274.37	Картометрический	1.00	-
660	501312.14	1249302.77	Картометрический	1.00	-
661	501314.11	1249332.64	Картометрический	1.00	-
662	501310.31	1249362.68	Картометрический	1.00	-
663	501244.40	1249362.16	Картометрический	1.00	-
664	501262.81	1249504.46	Картометрический	1.00	-
665	501269.90	1249540.32	Картометрический	1.00	-
666	501206.79	1249587.64	Картометрический	1.00	-
667	501143.12	1249585.63	Картометрический	1.00	-
668	501022.83	1249552.93	Картометрический	1.00	-
669	500949.82	1249567.97	Картометрический	1.00	-
670	500962.61	1249631.09	Картометрический	1.00	-
671	500848.66	1249673.21	Картометрический	1.00	-
672	500699.96	1249763.82	Картометрический	1.00	-
673	500697.48	1249808.44	Картометрический	1.00	-
674	500638.51	1249796.34	Картометрический	1.00	-
675	500628.17	1249738.87	Картометрический	1.00	-
676	500341.06	1249627.17	Картометрический	1.00	-
677	500306.89	1249618.98	Картометрический	1.00	-
678	500006.49	1249576.39	Картометрический	1.00	-
679	499983.16	1249553.75	Картометрический	1.00	-
680	499982.48	1249554.84	Картометрический	1.00	-
681	499964.05	1249538.07	Картометрический	1.00	-
682	499965.34	1249536.46	Картометрический	1.00	-
683	499876.35	1249450.10	Картометрический	1.00	-
684	499461.10	1249536.91	Картометрический	1.00	-
685	499462.54	1249547.46	Картометрический	1.00	-
686	499386.09	1249577.82	Картометрический	1.00	-
687	499363.93	1249582.76	Картометрический	1.00	-
688	499321.48	1249591.80	Картометрический	1.00	-
689	499271.06	1249592.54	Картометрический	1.00	-
690	499132.23	1249626.77	Картометрический	1.00	-
691	499034.72	1249631.97	Картометрический	1.00	-
692	498927.02	1249652.91	Картометрический	1.00	-

1	2	3	4	5	6
693	498926.17	1249655.18	Картометрический	1.00	-
694	498642.03	1249752.73	Картометрический	1.00	-
695	498448.93	1249833.37	Картометрический	1.00	-
696	498449.43	1249834.48	Картометрический	1.00	-
697	498247.26	1249939.35	Картометрический	1.00	-
698	498191.69	1249998.27	Картометрический	5.00	-
699	498154.38	1250030.79	Картометрический	5.00	-
700	497950.19	1250107.11	Картометрический	5.00	-
701	497637.79	1250255.11	Картометрический	5.00	-
702	497621.78	1250063.34	Картометрический	5.00	-
703	497620.88	1250062.44	Картометрический	5.00	-
704	497761.57	1249999.59	Картометрический	5.00	-
705	497925.57	1249937.96	Картометрический	5.00	-
706	498132.66	1249849.92	Картометрический	5.00	-
707	498178.67	1249824.80	Картометрический	5.00	-
708	498316.90	1249725.29	Картометрический	5.00	-
709	498353.65	1249705.54	Картометрический	5.00	-
710	498343.30	1249680.55	Картометрический	5.00	-
711	498366.91	1249671.38	Картометрический	5.00	-
712	498375.98	1249695.17	Картометрический	5.00	-
713	498568.37	1249604.92	Картометрический	5.00	-
714	498596.30	1249580.52	Картометрический	1.00	-
715	498617.62	1249542.10	Картометрический	1.00	-
716	498700.76	1249499.01	Картометрический	1.00	-
717	498896.30	1249436.74	Картометрический	1.00	-
718	499002.40	1249415.83	Картометрический	1.00	-
719	499079.38	1249410.41	Картометрический	1.00	-
720	499220.35	1249392.73	Картометрический	1.00	-
721	499273.83	1249380.77	Картометрический	1.00	-
722	499310.55	1249361.09	Картометрический	1.00	-
723	499334.30	1249332.73	Картометрический	1.00	-
724	499346.82	1249290.99	Картометрический	1.00	-
725	499437.57	1249272.38	Картометрический	1.00	-
726	499683.13	1249237.02	Картометрический	1.00	-
727	499682.82	1249234.09	Картометрический	1.00	-
728	499679.08	1249205.93	Картометрический	1.00	-
729	499696.21	1249207.82	Картометрический	1.00	-
730	499708.22	1249206.33	Картометрический	1.00	-
731	499708.37	1249207.32	Картометрический	1.00	-
732	499709.12	1249207.23	Картометрический	1.00	-
733	499714.43	1249234.12	Картометрический	1.00	-
734	499840.47	1249180.59	Картометрический	1.00	-
735	499930.05	1249176.46	Картометрический	1.00	-
736	499998.03	1249168.43	Картометрический	1.00	-
737	500361.69	1249197.96	Картометрический	1.00	-
738	500392.75	1249205.78	Картометрический	1.00	-
739	500683.96	1249227.68	Картометрический	1.00	-
740	501030.89	1249233.98	Картометрический	5.00	-

1	2	3	4	5	6
741	501043.45	1248876.52	Картометрический	1.00	-
742	501148.43	1248870.66	Картометрический	1.00	-
743	501169.37	1248875.29	Аналитический	0.10	-
744	501330.78	1248932.92	Картометрический	1.00	-
745	501425.65	1248966.77	Аналитический	0.10	-
746	501448.11	1248989.94	Аналитический	0.10	-
747	501506.58	1249123.83	Картометрический	1.00	-
748	501517.31	1249131.18	Картометрический	1.00	-
749	501718.53	1249113.94	Картометрический	1.00	-
750	501718.09	1249107.98	Картометрический	1.00	-
751	501518.38	1249125.25	Картометрический	1.00	-
752	501511.09	1249119.77	Картометрический	1.00	-
753	501453.27	1248986.65	Аналитический	0.10	-
754	501428.98	1248961.59	Аналитический	0.10	-
755	501324.97	1248924.46	Аналитический	0.10	-
756	501324.87	1248924.43	Картометрический	1.00	-
757	501408.79	1248899.52	Картометрический	1.00	-
758	501525.25	1248893.03	Картометрический	1.00	-
759	501524.53	1248815.84	Картометрический	1.00	-
760	501588.48	1248810.50	Картометрический	1.00	-
761	501682.82	1248801.00	Картометрический	1.00	-
762	501706.22	1248798.87	Картометрический	1.00	-
763	501713.20	1248798.22	Картометрический	1.00	-
764	501713.31	1248829.15	Картометрический	1.00	-
765	501713.37	1248905.36	Картометрический	1.00	-
766	501748.86	1248903.43	Картометрический	1.00	-
767	501749.50	1248911.25	Картометрический	1.00	-
768	501717.59	1248912.98	Картометрический	1.00	-
769	501714.85	1248955.72	Картометрический	1.00	-
770	501722.44	1248955.89	Картометрический	1.00	-
771	501729.30	1248976.34	Картометрический	1.00	-
772	501729.58	1248983.35	Картометрический	1.00	-
773	501712.96	1248985.17	Картометрический	1.00	-
774	501719.51	1249005.25	Картометрический	1.00	-
775	501719.51	1249043.00	Картометрический	1.00	-
776	501752.62	1249043.00	Картометрический	1.00	-
777	501798.60	1249044.88	Картометрический	1.00	-
778	501826.98	1249042.37	Картометрический	1.00	-
779	501836.18	1249047.87	Картометрический	1.00	-
780	501841.93	1249103.72	Картометрический	1.00	-
781	501864.32	1249101.73	Картометрический	1.00	-
782	501865.64	1249126.93	Картометрический	1.00	-
783	501854.32	1249128.08	Картометрический	1.00	-
784	501844.54	1249129.08	Картометрический	1.00	-
785	501843.72	1249146.89	Картометрический	1.00	-
786	501845.34	1249161.25	Картометрический	1.00	-
787	501857.90	1249168.57	Картометрический	1.00	-
788	502038.63	1249178.90	Картометрический	1.00	-

1	2	3	4	5	6
789	502030.23	1249200.72	Картометрический	1.00	-
790	502031.26	1249251.51	Картометрический	1.00	-
791	502042.00	1249278.54	Картометрический	1.00	-
792	502137.46	1249255.06	Картометрический	1.00	-
793	502187.85	1249256.97	Картометрический	1.00	-
794	502248.65	1249262.06	Картометрический	1.00	-
795	502303.96	1249267.88	Картометрический	1.00	-
796	502310.25	1249232.66	Картометрический	1.00	-
797	502316.47	1249234.39	Картометрический	1.00	-
798	502318.41	1249229.62	Картометрический	1.00	-
799	502322.08	1249225.61	Картометрический	1.00	-
800	502343.78	1249230.56	Картометрический	1.00	-
801	502383.06	1249234.35	Картометрический	1.00	-
802	502397.99	1249234.11	Картометрический	1.00	-
803	502406.80	1249233.01	Картометрический	1.00	-
804	502417.93	1249228.60	Картометрический	1.00	-
627	502426.20	1249222.79	Картометрический	1.00	-
805	501343.72	1249925.40	Картометрический	1.00	-
806	501389.55	1249976.80	Картометрический	5.00	-
807	501375.16	1250003.21	Картометрический	1.00	-
808	501346.41	1249990.27	Картометрический	1.00	-
809	501321.43	1250035.74	Картометрический	1.00	-
810	501217.39	1249979.13	Картометрический	1.00	-
811	501159.89	1249993.69	Картометрический	1.00	-
812	501148.21	1249960.08	Картометрический	1.00	-
813	501105.80	1249973.56	Картометрический	1.00	-
814	501098.97	1249956.13	Картометрический	1.00	-
815	501053.15	1249968.89	Картометрический	1.00	-
816	501002.48	1249996.92	Картометрический	1.00	-
817	500965.73	1250038.61	Картометрический	1.00	-
818	500912.35	1249994.49	Картометрический	1.00	-
819	500932.47	1249968.62	Картометрический	1.00	-
820	500962.76	1249953.43	Картометрический	1.00	-
821	501039.21	1249898.71	Картометрический	1.00	-
822	501043.88	1249860.08	Картометрический	1.00	-
823	501054.85	1249842.65	Картометрический	1.00	-
824	501070.48	1249841.75	Картометрический	1.00	-
825	501078.39	1249879.13	Картометрический	1.00	-
826	501128.98	1249869.69	Картометрический	1.00	-
827	501169.05	1249888.74	Картометрический	1.00	-
828	501243.54	1249886.77	Картометрический	1.00	-
829	501253.87	1249909.23	Картометрический	1.00	-
830	501324.03	1249958.82	Картометрический	1.00	-
805	501343.72	1249925.40	Картометрический	1.00	-

3. Сведения о характерных точках части (частей) границы объекта					
Обозначение характерных точек части границы	Координаты, м		Метод определения координат характерной точки	Средняя квадратическая погрешность положения характерной точки (Mt), м	Описание обозначения точки на местности (при наличии)
	X	Y			
1	2	3	4	5	6
Часть №					
-	-	-	-	-	-

Сведения о местоположении измененных (уточненных) границ объекта							
1. Система координат: -							
2. Сведения о характерных точках границ объекта							
Обозначение характерных точек границ	Существующие координаты, м		Измененные (уточненные) координаты, м		Метод определения координат характерной точки	Средняя квадратическая погрешность положения характерной точки (Mt), м	Описание обозначения точки на местности (при наличии)
	X	Y	X	Y			
1	2	3	4	5	6	7	8
-	-	-	-	-	-	-	-
3. Сведения о характерных точках части (частей) границы объекта							
Часть №							
-	-	-	-	-	-	-	-

».

Приложение № 4
к приказу министерства
архитектуры и градостроительства
Воронежской области
от 29.05.2024 № 45-01-04/182

«ГРАФИЧЕСКОЕ ОПИСАНИЕ
местоположения границ
Зона застройки малоэтажными многоквартирными жилыми домами
села Вязноватовка - Ж2/1

(наименование объекта, местоположение границ которого описано
(далее - объект)

Раздел 1

Сведения об объекте		
№ п/п	Характеристики объекта	Описание характеристик
1	2	3
1	Местоположение объекта	Воронежская область, Нижедевицкий муниципальный район, Вязноватовское сельское поселение, село Вязноватовка
2	Площадь объекта \pm величина погрешности определения площади ($P \pm \text{Дельта } P$)	-
3	Иные характеристики объекта	-

Раздел 2

Сведения о местоположении границ объекта					
1. Система координат: МСК - 36, зона 1					
2. Сведения о характерных точках границ объекта					
Обозначение характерных точек границ	Координаты, м		Метод определения координат характерной точки	Средняя квадратическая погрешность положения характерной точки (Mt), м	Описание обозначения точки на местности (при наличии)
	X	Y			
1	2	3	4	5	6
1	501940.20	1248777.07	Картометрический	5.00	-
2	501941.35	1248785.18	Картометрический	5.00	-
3	501947.47	1248785.91	Картометрический	5.00	-
4	501951.26	1248791.91	Картометрический	5.00	-
5	501954.01	1248815.39	Картометрический	5.00	-
6	501962.35	1248886.79	Картометрический	5.00	-
7	501968.84	1248955.68	Картометрический	5.00	-
8	501976.23	1249033.51	Картометрический	1.00	-
9	501836.18	1249047.87	Картометрический	1.00	-
10	501826.98	1249042.37	Картометрический	1.00	-
11	501825.69	1249042.48	Картометрический	1.00	-
12	501798.60	1249044.88	Картометрический	1.00	-
13	501752.62	1249043.00	Картометрический	1.00	-
14	501719.51	1249043.00	Картометрический	1.00	-
15	501719.51	1249005.25	Картометрический	1.00	-
16	501712.96	1248985.17	Картометрический	5.00	-
17	501729.58	1248983.35	Картометрический	5.00	-
18	501729.30	1248976.34	Картометрический	5.00	-
19	501722.44	1248955.89	Картометрический	5.00	-
20	501714.85	1248955.72	Картометрический	5.00	-
21	501717.59	1248912.98	Картометрический	5.00	-
22	501749.50	1248911.25	Картометрический	5.00	-
23	501748.86	1248903.43	Картометрический	5.00	-
24	501713.37	1248905.36	Картометрический	5.00	-
25	501713.31	1248829.15	Картометрический	5.00	-
26	501713.20	1248798.22	Картометрический	5.00	-
27	501837.30	1248786.64	Картометрический	5.00	-
1	501940.20	1248777.07	Картометрический	5.00	-
28	502310.32	1249223.18	Картометрический	1.00	-
29	502311.98	1249227.40	Картометрический	1.00	-
30	502310.25	1249232.66	Картометрический	1.00	-
31	502303.96	1249267.88	Картометрический	1.00	-
32	502248.65	1249262.06	Картометрический	1.00	-

1	2	3	4	5	6
33	502187.85	1249256.97	Картометрический	1.00	-
34	502137.46	1249255.06	Картометрический	1.00	-
35	502042.00	1249278.54	Картометрический	1.00	-
36	502031.26	1249251.51	Картометрический	1.00	-
37	502030.23	1249200.72	Картометрический	1.00	-
38	502038.63	1249178.90	Картометрический	1.00	-
39	501857.90	1249168.57	Картометрический	1.00	-
40	501845.34	1249161.25	Картометрический	1.00	-
41	501843.72	1249146.89	Картометрический	1.00	-
42	501844.54	1249129.08	Картометрический	1.00	-
43	501854.32	1249128.08	Картометрический	1.00	-
44	501865.64	1249126.93	Картометрический	1.00	-
45	501984.03	1249114.88	Картометрический	1.00	-
46	501985.37	1249128.71	Картометрический	1.00	-
47	501986.69	1249147.93	Картометрический	1.00	-
48	501998.93	1249149.40	Картометрический	1.00	-
49	502000.40	1249142.79	Картометрический	1.00	-
50	502005.17	1249133.73	Картометрический	1.00	-
51	502044.97	1249143.75	Картометрический	1.00	-
52	502116.27	1249165.23	Картометрический	1.00	-
53	502125.44	1249168.01	Картометрический	1.00	-
54	502130.71	1249169.56	Картометрический	1.00	-
55	502166.98	1249180.21	Картометрический	1.00	-
56	502220.27	1249196.27	Картометрический	1.00	-
57	502252.50	1249206.71	Картометрический	1.00	-
58	502295.55	1249219.60	Картометрический	1.00	-
28	502310.32	1249223.18	Картометрический	1.00	-

3. Сведения о характерных точках части (частей) границы объекта

Обозначение характерных точек части границы	Координаты, м		Метод определения координат характерной точки	Средняя квадратическая погрешность положения характерной точки (Mt), м	Описание обозначения точки на местности (при наличии)
	X	Y			
1	2	3	4	5	6
Часть №					
-	-	-	-	-	-

Раздел 3

Сведения о местоположении измененных (уточненных) границ объекта							
1. Система координат: -							
2. Сведения о характерных точках границ объекта							
Обозначение характерных точек границ	Существующие координаты, м		Измененные (уточненные) координаты, м		Метод определения координат характерной точки	Средняя квадратическая погрешность положения характерной точки (Mt), м	Описание обозначения точки на местности (при наличии)
	X	Y	X	Y			
1	2	3	4	5	6	7	8
-	-	-	-	-	-	-	-
3. Сведения о характерных точках части (частей) границы объекта							
Часть №							
-	-	-	-	-	-	-	-

».

Приложение № 5
к приказу министерства
архитектуры и градостроительства
Воронежской области
от 29.05.2024 № 45-01-04/182

«ГРАФИЧЕСКОЕ ОПИСАНИЕ
местоположения границ

Общественно - деловая зона села Вязноватовка - ОД/1

(наименование объекта, местоположение границ которого описано
(далее- объект)

Раздел 1

Сведения об объекте		
№ п/п	Характеристики объекта	Описание характеристик
1	2	3
1	Местоположение объекта	Воронежская область, Нижедевицкий муниципальный район, Вязноватовское сельское поселение, село Вязноватовка
2	Площадь объекта ± величина погрешности определения площади ($P \pm \text{Дельта}P$)	-
3	Иные характеристики объекта	-

Раздел 2

Сведения о местоположении границ объекта					
1. Система координат: МСК - 36, зона 1					
2. Сведения о характерных точках границ объекта					
Обозначение характерных точек границ	Координаты, м		Метод определения координат характерной точки	Средняя квадратическая погрешность положения характерной точки (Mt), м	Описание обозначения точки на местности (при наличии)
	X	Y			
1	2	3	4	5	6
1	504355.43	1249258.18	Картометрический	1.00	-
2	504362.10	1249285.43	Картометрический	1.00	-
3	504370.46	1249320.11	Картометрический	1.00	-
4	504396.26	1249391.66	Картометрический	1.00	-
5	504405.02	1249408.74	Картометрический	1.00	-
6	504384.67	1249412.83	Картометрический	1.00	-
7	504381.77	1249407.38	Картометрический	1.00	-
8	504311.54	1249322.37	Картометрический	1.00	-
9	504272.23	1249272.55	Картометрический	1.00	-
10	504264.76	1249261.89	Картометрический	1.00	-
11	504254.12	1249251.51	Картометрический	1.00	-
12	504251.89	1249247.41	Картометрический	1.00	-
13	504249.15	1249242.99	Картометрический	1.00	-
14	504251.50	1249238.58	Картометрический	1.00	-
15	504265.50	1249233.60	Картометрический	1.00	-
16	504280.81	1249227.49	Картометрический	1.00	-
17	504296.89	1249240.07	Картометрический	1.00	-
18	504344.55	1249258.15	Картометрический	1.00	-
1	504355.43	1249258.18	Картометрический	1.00	-
19	504200.65	1249219.08	Картометрический	1.00	-
20	504190.06	1249219.81	Картометрический	1.00	-
21	504160.39	1249223.06	Картометрический	1.00	-
22	504145.54	1249228.10	Картометрический	1.00	-
23	504132.02	1249234.79	Картометрический	1.00	-
24	504104.79	1249246.21	Картометрический	1.00	-
25	504098.67	1249241.30	Картометрический	1.00	-
26	504095.25	1249236.67	Картометрический	1.00	-
27	504079.07	1249187.57	Картометрический	1.00	-
28	504121.35	1249166.00	Картометрический	1.00	-
29	504131.14	1249150.88	Картометрический	1.00	-
30	504143.16	1249144.86	Картометрический	1.00	-
31	504167.89	1249130.90	Картометрический	1.00	-
32	504172.61	1249142.74	Картометрический	1.00	-
33	504185.60	1249193.86	Картометрический	1.00	-
34	504198.34	1249205.96	Картометрический	1.00	-

1	2	3	4	5	6
19	504200.65	1249219.08	Картометрический	1.00	-
35	502079.23	1249084.88	Картометрический	1.00	-
36	502079.24	1249091.90	Картометрический	1.00	-
37	502082.67	1249101.07	Картометрический	1.00	-
38	502082.68	1249101.09	Картометрический	1.00	-
39	502086.81	1249139.66	Картометрический	1.00	-
40	502048.85	1249127.74	Картометрический	1.00	-
41	502036.59	1249124.22	Картометрический	1.00	-
42	502033.42	1249093.79	Картометрический	1.00	-
43	502034.74	1249089.75	Картометрический	1.00	-
44	502037.33	1249087.09	Картометрический	1.00	-
45	502078.29	1249084.18	Картометрический	1.00	-
35	502079.23	1249084.88	Картометрический	1.00	-
46	502036.52	1249054.37	Картометрический	1.00	-
47	502037.09	1249065.21	Картометрический	1.00	-
48	502029.51	1249085.38	Картометрический	1.00	-
49	502033.13	1249123.23	Картометрический	1.00	-
50	502029.25	1249122.12	Картометрический	1.00	-
51	502001.69	1249114.27	Картометрический	1.00	-
52	501995.14	1249110.11	Картометрический	1.00	-
53	501988.11	1249049.02	Картометрический	1.00	-
54	502015.47	1249047.75	Картометрический	1.00	-
55	502015.90	1249051.91	Картометрический	1.00	-
46	502036.52	1249054.37	Картометрический	1.00	-
56	501976.23	1249033.51	Картометрический	1.00	-
57	501984.03	1249114.88	Картометрический	1.00	-
58	501865.64	1249126.93	Картометрический	1.00	-
59	501864.32	1249101.73	Картометрический	1.00	-
60	501841.93	1249103.72	Картометрический	1.00	-
61	501836.18	1249047.87	Картометрический	1.00	-
56	501976.23	1249033.51	Картометрический	1.00	-

3. Сведения о характерных точках части (частей) границы объекта

Обозначение характерных точек части границы	Координаты, м		Метод определения координат характерной точки	Средняя квадратическая погрешность положения характерной точки (Mt), м	Описание обозначения точки на местности (при наличии)
	X	Y			
1	2	3	4	5	6
Часть №					
-	-	-		-	-

Раздел 3

Сведения о местоположении измененных (уточненных) границ объекта							
1. Система координат: -							
2. Сведения о характерных точках границ объекта							
Обозначение характерных точек границ	Существующие координаты, м		Измененные (уточненные) координаты, м		Метод определения координат характерной точки	Средняя квадратическая погрешность положения характерной точки (Mt), м	Описание обозначения точки на местности
	X	Y	X	Y			
1	2	3	4	5	6	7	8
-	-	-	-	-	-	-	-
3. Сведения о характерных точках части (частей) границы объекта							
Часть №							
-	-	-	-	-	-	-	-

».

Приложение № 6
к приказу министерства
архитектуры и градостроительства
Воронежской области
от 29.05.2024 № 45-01-04/182

«ГРАФИЧЕСКОЕ ОПИСАНИЕ
местоположения границ
Зона улиц, дорог, инженерной и транспортной инфраструктуры
села Вязноватовка – ИТ1/1

(наименование объекта, местоположение границ которого описано
(далее - объект)

Раздел 1

Сведения об объекте		
№ п/п	Характеристики объекта	Описание характеристик
1	2	3
1	Местоположение объекта	Воронежская область, Нижнедевицкий муниципальный район, Вязноватовское сельское поселение, село Вязноватовка
2	Площадь объекта ± величина погрешности определения площади ($P \pm \Delta P$)	-
3	Иные характеристики объекта	-

Раздел 2

Сведения о местоположении границ объекта					
1. Система координат: -					
2. Сведения о характерных точках границ объекта					
Обозначение характерных точек границ	Координаты, м		Метод определения координат характерной точки	Средняя квадратическая погрешность положения характерной точки (Mt), м	Описание обозначения точки на местности (при наличии)
	X	Y			
1	2	3	4	5	6
-	-	-	-	-	-
3. Сведения о характерных точках части (частей) границы объекта					
Обозначение характерных точек части границы	Координаты, м		Метод определения координат характерной точки	Средняя квадратическая погрешность положения характерной точки (Mt), м	Описание обозначения точки на местности (при наличии)
	X	Y			
1	2	3	4	5	6
Часть №					
-	-	-	-	-	-

Сведения о местоположении измененных (уточненных) границ объекта							
1. Система координат: МСК - 36, зона 1							
2. Сведения о характерных точках границ объекта							
Обозначение характерных точек границ	Существующие координаты, м		Измененные (уточненные) координаты, м		Метод определения координат характерной точки	Средняя квадратиче- ская погрешнос- ть положения характерно- й точки (Mt), м	Описание обозначен- ия точки на местности (при наличии)
	X	Y	X	Y			
1	2	3	4	5	6	7	8
1	504720.30	1248943.50	-	-	Картометрический	1.00	-
2	504720.57	1248956.06	-	-	Картометрический	1.00	-
3	504694.36	1248962.34	-	-	Картометрический	1.00	-
4	504660.26	1248972.44	-	-	Картометрический	1.00	-
5	504650.24	1248975.40	-	-	Картометрический	1.00	-
6	504627.67	1248984.02	-	-	Картометрический	1.00	-
7	504570.55	1249008.46	-	-	Картометрический	1.00	-
8	504548.27	1249017.94	-	-	Картометрический	1.00	-
9	504511.32	1249040.60	-	-	Картометрический	1.00	-
10	504465.73	1249069.84	-	-	Картометрический	1.00	-
11	504410.14	1249108.46	-	-	Картометрический	1.00	-
12	504403.63	1249113.50	-	-	Картометрический	1.00	-
13	504342.07	1249165.10	-	-	Картометрический	1.00	-
14	504302.08	1249196.37	-	-	Картометрический	1.00	-
15	504270.38	1249222.52	-	-	Картометрический	1.00	-
16	504277.90	1249219.79	-	-	Картометрический	1.00	-
17	504280.81	1249227.49	-	-	Картометрический	1.00	-
18	504265.50	1249233.60	-	-	Картометрический	1.00	-
19	504251.50	1249238.58	-	-	Картометрический	1.00	-
20	504249.15	1249242.99	-	-	Картометрический	1.00	-
21	504251.89	1249247.41	-	-	Картометрический	1.00	-
22	504254.12	1249251.51	-	-	Картометрический	1.00	-
23	504246.05	1249256.19	-	-	Картометрический	1.00	-
24	504242.31	1249250.44	-	-	Картометрический	1.00	-
25	504237.81	1249242.91	-	-	Картометрический	1.00	-
26	504221.09	1249235.44	-	-	Картометрический	1.00	-
27	504205.15	1249231.77	-	-	Картометрический	1.00	-
28	504191.63	1249231.87	-	-	Картометрический	1.00	-
29	504178.00	1249232.39	-	-	Картометрический	1.00	-
30	504163.74	1249236.27	-	-	Картометрический	1.00	-
31	504154.84	1249240.32	-	-	Картометрический	1.00	-
32	504126.69	1249250.01	-	-	Картометрический	1.00	-
33	504071.78	1249274.12	-	-	Картометрический	1.00	-
34	504027.40	1249295.42	-	-	Картометрический	1.00	-

1	2	3	4	5	6	7	8
35	503974.04	1249319.72	-	-	Картометрический	1.00	-
36	503935.01	1249335.05	-	-	Картометрический	1.00	-
37	503914.38	1249341.05	-	-	Картометрический	1.00	-
38	503905.86	1249343.54	-	-	Аналитический	0.50	-
39	503899.57	1249337.78	-	-	Аналитический	0.50	-
40	503734.68	1249379.60	-	-	Аналитический	0.50	-
41	503714.58	1249387.06	-	-	Аналитический	0.50	-
42	503712.48	1249387.76	-	-	Картометрический	1.00	-
43	503663.48	1249402.96	-	-	Картометрический	1.00	-
44	503618.78	1249420.23	-	-	Картометрический	1.00	-
45	503530.41	1249453.12	-	-	Картометрический	1.00	-
46	503510.52	1249461.75	-	-	Картометрический	1.00	-
47	503476.15	1249474.69	-	-	Картометрический	1.00	-
48	503434.30	1249495.96	-	-	Картометрический	1.00	-
49	503417.50	1249498.34	-	-	Картометрический	1.00	-
50	503403.07	1249503.87	-	-	Аналитический	0.50	-
51	503401.73	1249501.54	-	-	Аналитический	0.50	-
52	503399.17	1249502.46	-	-	Аналитический	0.50	-
53	503332.05	1249526.64	-	-	Аналитический	0.50	-
54	503330.84	1249527.08	-	-	Аналитический	0.50	-
55	503327.53	1249528.34	-	-	Аналитический	0.50	-
56	503133.99	1249601.77	-	-	Аналитический	0.50	-
57	503073.87	1249624.08	-	-	Аналитический	0.50	-
58	503015.85	1249644.62	-	-	Картометрический	1.00	-
59	502970.96	1249661.86	-	-	Картометрический	1.00	-
60	502951.24	1249669.56	-	-	Картометрический	1.00	-
61	502950.27	1249670.93	-	-	Аналитический	0.50	-
62	502939.99	1249674.91	-	-	Аналитический	0.50	-
63	502906.07	1249687.86	-	-	Картометрический	1.00	-
64	502891.93	1249673.78	-	-	Картометрический	1.00	-
65	502821.96	1249604.70	-	-	Картометрический	1.00	-
66	502780.96	1249561.55	-	-	Картометрический	1.00	-
67	502766.79	1249546.48	-	-	Картометрический	1.00	-
68	502779.20	1249538.20	-	-	Картометрический	1.00	-
69	502793.21	1249530.46	-	-	Картометрический	1.00	-
70	502793.22	1249530.47	-	-	Картометрический	1.00	-
71	502802.50	1249540.02	-	-	Картометрический	1.00	-
72	502827.86	1249564.89	-	-	Картометрический	1.00	-
73	502858.83	1249595.36	-	-	Картометрический	1.00	-
74	502915.29	1249650.70	-	-	Картометрический	1.00	-
75	502921.15	1249656.44	-	-	Картометрический	1.00	-
76	502939.39	1249653.52	-	-	Картометрический	1.00	-
77	502963.50	1249643.39	-	-	Картометрический	1.00	-
78	503008.97	1249626.74	-	-	Картометрический	1.00	-
79	503048.99	1249612.10	-	-	Картометрический	1.00	-
80	503131.33	1249582.26	-	-	Картометрический	1.00	-
81	503206.49	1249557.57	-	-	Картометрический	1.00	-
82	503284.15	1249528.97	-	-	Картометрический	1.00	-

1	2	3	4	5	6	7	8
83	503319.15	1249515.17	-	-	Картометрический	1.00	-
84	503371.24	1249495.06	-	-	Картометрический	1.00	-
85	503411.24	1249481.46	-	-	Картометрический	1.00	-
86	503469.45	1249457.97	-	-	Картометрический	1.00	-
87	503523.95	1249436.32	-	-	Картометрический	1.00	-
88	503612.40	1249403.39	-	-	Картометрический	1.00	-
89	503657.22	1249386.08	-	-	Картометрический	1.00	-
90	503706.09	1249368.72	-	-	Картометрический	1.00	-
91	503729.88	1249360.79	-	-	Картометрический	1.00	-
92	503757.06	1249353.64	-	-	Картометрический	1.00	-
93	503786.74	1249348.67	-	-	Картометрический	1.00	-
94	503859.43	1249338.26	-	-	Картометрический	1.00	-
95	503868.93	1249336.62	-	-	Картометрический	1.00	-
96	503867.92	1249330.32	-	-	Картометрический	1.00	-
97	503865.51	1249326.16	-	-	Картометрический	1.00	-
98	503871.43	1249323.66	-	-	Картометрический	1.00	-
99	503875.23	1249328.47	-	-	Картометрический	1.00	-
100	503882.55	1249334.21	-	-	Картометрический	1.00	-
101	503909.08	1249328.91	-	-	Картометрический	1.00	-
102	503965.79	1249308.67	-	-	Картометрический	1.00	-
103	504027.87	1249280.39	-	-	Картометрический	1.00	-
104	504063.69	1249264.22	-	-	Картометрический	1.00	-
105	504089.69	1249252.23	-	-	Картометрический	1.00	-
106	504090.62	1249244.63	-	-	Картометрический	1.00	-
107	504090.43	1249238.43	-	-	Картометрический	1.00	-
108	504095.25	1249236.67	-	-	Картометрический	1.00	-
109	504098.67	1249241.30	-	-	Картометрический	1.00	-
110	504104.79	1249246.21	-	-	Картометрический	1.00	-
111	504132.02	1249234.79	-	-	Картометрический	1.00	-
112	504145.54	1249228.10	-	-	Картометрический	1.00	-
113	504160.39	1249223.06	-	-	Картометрический	1.00	-
114	504190.06	1249219.81	-	-	Картометрический	1.00	-
115	504200.65	1249219.08	-	-	Картометрический	1.00	-
116	504217.32	1249221.18	-	-	Картометрический	1.00	-
117	504237.03	1249227.47	-	-	Картометрический	1.00	-
118	504243.85	1249226.73	-	-	Картометрический	1.00	-
119	504250.32	1249224.62	-	-	Картометрический	1.00	-
120	504269.58	1249211.31	-	-	Картометрический	1.00	-
121	504298.10	1249187.51	-	-	Картометрический	1.00	-
122	504313.21	1249176.43	-	-	Картометрический	1.00	-
123	504334.12	1249160.09	-	-	Картометрический	1.00	-
124	504377.57	1249118.31	-	-	Картометрический	1.00	-
125	504405.39	1249097.31	-	-	Картометрический	1.00	-
126	504430.18	1249078.15	-	-	Картометрический	1.00	-
127	504504.62	1249031.46	-	-	Картометрический	1.00	-
128	504539.55	1249007.81	-	-	Картометрический	1.00	-
129	504577.61	1248989.37	-	-	Картометрический	1.00	-
130	504626.85	1248970.38	-	-	Картометрический	1.00	-

1	2	3	4	5	6	7	8
131	504670.93	1248956.33	-	-	Картометрический	1.00	-
1	504720.30	1248943.50	-	-	Картометрический	1.00	-
132	502136.66	1248675.16	-	-	Картометрический	5.00	-
133	502145.93	1248689.17	-	-	Картометрический	5.00	-
134	502148.54	1248708.02	-	-	Картометрический	5.00	-
135	502155.18	1248752.87	-	-	Картометрический	1.00	-
136	502158.16	1248768.56	-	-	Картометрический	1.00	-
137	502161.79	1248780.51	-	-	Картометрический	1.00	-
138	502171.05	1248799.30	-	-	Картометрический	1.00	-
139	502188.38	1248837.29	-	-	Картометрический	1.00	-
140	502210.53	1248884.52	-	-	Картометрический	1.00	-
141	502227.00	1248915.08	-	-	Картометрический	1.00	-
142	502241.33	1248946.11	-	-	Картометрический	1.00	-
143	502271.47	1248986.43	-	-	Картометрический	1.00	-
144	502295.09	1249022.40	-	-	Картометрический	1.00	-
145	502356.86	1249089.43	-	-	Картометрический	1.00	-
146	502369.71	1249107.30	-	-	Картометрический	1.00	-
147	502422.07	1249160.06	-	-	Картометрический	1.00	-
148	502439.46	1249177.17	-	-	Картометрический	1.00	-
149	502442.44	1249180.22	-	-	Картометрический	1.00	-
150	502435.16	1249190.51	-	-	Картометрический	1.00	-
151	502420.89	1249209.03	-	-	Картометрический	1.00	-
152	502417.08	1249213.71	-	-	Картометрический	1.00	-
153	502417.68	1249214.54	-	-	Картометрический	1.00	-
154	502420.19	1249216.80	-	-	Картометрический	1.00	-
155	502426.20	1249222.79	-	-	Картометрический	1.00	-
156	502417.93	1249228.60	-	-	Картометрический	1.00	-
157	502406.80	1249233.01	-	-	Картометрический	1.00	-
158	502397.99	1249234.11	-	-	Картометрический	1.00	-
159	502383.06	1249234.35	-	-	Картометрический	1.00	-
160	502343.78	1249230.56	-	-	Картометрический	1.00	-
161	502322.08	1249225.61	-	-	Картометрический	1.00	-
162	502318.41	1249229.62	-	-	Картометрический	1.00	-
163	502316.47	1249234.39	-	-	Картометрический	1.00	-
164	502310.25	1249232.66	-	-	Картометрический	1.00	-
165	502311.98	1249227.40	-	-	Картометрический	1.00	-
166	502310.32	1249223.18	-	-	Картометрический	1.00	-
167	502295.55	1249219.60	-	-	Картометрический	1.00	-
168	502252.50	1249206.71	-	-	Картометрический	1.00	-
169	502220.27	1249196.27	-	-	Картометрический	1.00	-
170	502166.98	1249180.21	-	-	Картометрический	1.00	-
171	502116.27	1249165.23	-	-	Картометрический	1.00	-
172	502044.97	1249143.75	-	-	Картометрический	1.00	-
173	502005.17	1249133.73	-	-	Картометрический	1.00	-
174	502000.40	1249142.79	-	-	Картометрический	1.00	-
175	501998.93	1249149.40	-	-	Картометрический	1.00	-
176	501986.69	1249147.93	-	-	Картометрический	1.00	-

1	2	3	4	5	6	7	8
177	501985.37	1249128.71	-	-	Картометрический	1.00	-
178	501968.84	1248955.68	-	-	Картометрический	5.00	-
179	501962.35	1248886.79	-	-	Картометрический	5.00	-
180	501951.26	1248791.91	-	-	Картометрический	5.00	-
181	501947.47	1248785.91	-	-	Картометрический	5.00	-
182	501941.35	1248785.18	-	-	Картометрический	5.00	-
183	501940.20	1248777.07	-	-	Картометрический	5.00	-
184	501944.50	1248776.74	-	-	Картометрический	5.00	-
185	501949.52	1248772.46	-	-	Картометрический	5.00	-
186	501952.49	1248772.08	-	-	Картометрический	5.00	-
187	501964.76	1248762.11	-	-	Картометрический	5.00	-
188	501999.19	1248734.00	-	-	Картометрический	5.00	-
189	502057.00	1248684.31	-	-	Картометрический	5.00	-
190	502061.02	1248681.38	-	-	Картометрический	5.00	-
191	502065.25	1248680.11	-	-	Картометрический	5.00	-
192	502094.86	1248671.22	-	-	Картометрический	5.00	-
193	502101.95	1248669.09	-	-	Картометрический	5.00	-
194	502114.22	1248672.12	-	-	Картометрический	5.00	-
195	502129.40	1248674.18	-	-	Картометрический	5.00	-
132	502136.66	1248675.16	-	-	Картометрический	5.00	-
196	502114.40	1248677.32	-	-	Картометрический	5.00	-
197	502114.61	1248683.02	-	-	Картометрический	5.00	-
198	502117.56	1248722.30	-	-	Картометрический	1.00	-
199	502127.87	1248779.24	-	-	Картометрический	1.00	-
200	502138.64	1248811.48	-	-	Картометрический	1.00	-
201	502147.97	1248836.65	-	-	Картометрический	1.00	-
202	502167.82	1248873.93	-	-	Картометрический	1.00	-
203	502184.34	1248909.48	-	-	Картометрический	1.00	-
204	502215.23	1248968.26	-	-	Картометрический	1.00	-
205	502236.48	1249000.14	-	-	Картометрический	1.00	-
206	502251.05	1249021.99	-	-	Картометрический	1.00	-
207	502277.20	1249052.88	-	-	Картометрический	1.00	-
208	502310.14	1249090.16	-	-	Картометрический	1.00	-
209	502331.46	1249114.29	-	-	Картометрический	1.00	-
210	502414.68	1249202.36	-	-	Картометрический	1.00	-
211	502418.46	1249206.42	-	-	Картометрический	1.00	-
212	502408.11	1249217.46	-	-	Картометрический	1.00	-
213	502400.94	1249220.87	-	-	Картометрический	1.00	-
214	502392.85	1249222.85	-	-	Картометрический	1.00	-
215	502380.98	1249221.63	-	-	Картометрический	1.00	-
216	502347.33	1249218.94	-	-	Картометрический	1.00	-
217	502304.26	1249205.72	-	-	Картометрический	1.00	-
218	502225.30	1249179.88	-	-	Картометрический	1.00	-
219	502171.71	1249164.58	-	-	Картометрический	1.00	-
220	502143.69	1249157.60	-	-	Картометрический	1.00	-
221	502048.85	1249127.74	-	-	Картометрический	1.00	-
222	502001.69	1249114.27	-	-	Картометрический	1.00	-

1	2	3	4	5	6	7	8
223	501995.14	1249110.11	-	-	Картометрический	1.00	-
224	501985.96	1249030.57	-	-	Картометрический	1.00	-
225	501979.42	1248954.51	-	-	Картометрический	5.00	-
226	501977.92	1248941.52	-	-	Картометрический	5.00	-
227	501970.77	1248862.16	-	-	Картометрический	5.00	-
228	501966.89	1248832.14	-	-	Картометрический	5.00	-
229	501966.06	1248824.12	-	-	Картометрический	5.00	-
230	501964.31	1248808.20	-	-	Картометрический	5.00	-
231	501962.98	1248796.19	-	-	Картометрический	5.00	-
232	501963.13	1248789.40	-	-	Картометрический	5.00	-
233	501965.28	1248781.76	-	-	Картометрический	5.00	-
234	502009.11	1248744.90	-	-	Картометрический	5.00	-
235	502044.01	1248715.17	-	-	Картометрический	5.00	-
236	502044.01	1248715.16	-	-	Картометрический	5.00	-
237	502066.35	1248696.13	-	-	Картометрический	5.00	-
238	502080.65	1248686.21	-	-	Картометрический	5.00	-
239	502103.21	1248677.47	-	-	Картометрический	5.00	-
196	502114.40	1248677.32	-	-	Картометрический	5.00	-
240	501695.84	1249124.26	501718.09	1249107.98	Картометрический	5.00	-
241	501696.41	1249130.23	501718.53	1249113.94	Картометрический	5.00	-
242	501516.84	1249147.34	501517.31	1249131.18	Картометрический	5.00	-
243	501505.93	1249141.23	501506.58	1249123.83	Картометрический	5.00	-
244	501448.11	1248989.94	-	-	Аналитический	0.10	-
245	501425.65	1248966.77	-	-	Аналитический	0.10	-
246	501330.78	1248932.92	-	-	Аналитический	0.10	-
247	501324.87	1248924.43	-	-	Аналитический	0.10	-
248	-	-	501324.97	1248924.46	Аналитический	0.10	-
249	501428.98	1248961.59	-	-	Аналитический	0.10	-
250	501453.27	1248986.65	-	-	Аналитический	0.10	-
251	501510.75	1249137.06	501511.09	1249119.77	Картометрический	5.00	-
252	501518.13	1249141.19	501518.38	1249125.25	Картометрический	5.00	-
240	501695.84	1249124.26	-	-	Картометрический	5.00	-
3. Сведения о характерных точках части (частей) границы объекта							
Часть №							
-	-	-	-	-	-	-	-

».

Приложение № 7
к приказу министерства
архитектуры и градостроительства
Воронежской области
от 29.05.2024 № 45-01-04/182

«ГРАФИЧЕСКОЕ ОПИСАНИЕ
местоположения границ

Зона сельскохозяйственного использования в границах населенного пункта
села Вязноватовка – СХ1/1

(наименование объекта, местоположение границ которого описано
(далее - объект)

Раздел 1

Сведения об объекте		
№ п/п	Характеристики объекта	Описание характеристик
1	2	3
1	Местоположение объекта	Воронежская область, Нижедевицкий муниципальный район, Вязноватовское сельское поселение, село Вязноватовка
2	Площадь объекта ± величина погрешности определения площади ($P \pm \Delta P$)	-
3	Иные характеристики объекта	-

Раздел 2

Сведения о местоположении границ объекта					
1. Система координат: МСК - 36, зона 1					
2. Сведения о характерных точках границ объекта					
Обозначение характерных точек границ	Координаты, м		Метод определения координат характерной точки	Средняя квадратическая погрешность положения характерной точки (Mt), м	Описание обозначения точки на местности (при наличии)
	X	Y			
1	2	3	4	5	6
1	506377.80	1247359.14	Картометрический	1.00	-
2	506405.11	1247434.63	Картометрический	1.00	-
3	506303.79	1247480.67	Картометрический	1.00	-
4	506204.97	1247496.27	Картометрический	1.00	-
5	506201.92	1247488.55	Картометрический	1.00	-
6	506185.10	1247446.06	Картометрический	1.00	-
7	506236.87	1247427.05	Картометрический	1.00	-
1	506377.80	1247359.14	Картометрический	1.00	-
8	506640.71	1247724.78	Аналитический	0.10	-
9	506672.30	1247742.89	Картометрический	5.00	-
10	506674.05	1247747.10	Картометрический	5.00	-
11	506749.35	1247927.74	Картометрический	5.00	-
12	506751.04	1247959.68	Картометрический	5.00	-
13	506618.81	1248003.12	Картометрический	5.00	-
14	506549.32	1248009.63	Картометрический	5.00	-
15	506485.54	1248016.61	Картометрический	5.00	-
16	506427.80	1247865.24	Картометрический	1.00	-
17	506461.54	1247843.36	Картометрический	1.00	-
18	506518.15	1247797.07	Аналитический	0.10	-
19	506558.76	1247721.90	Аналитический	0.10	-
8	506640.71	1247724.78	Аналитический	0.10	-
20	506265.70	1247865.95	Картометрический	1.00	-
21	506330.56	1247933.23	Картометрический	1.00	-
22	506230.19	1248003.63	Картометрический	1.00	-
23	506223.47	1248036.20	Картометрический	1.00	-
24	506244.72	1248131.80	Картометрический	1.00	-
25	506230.61	1248180.12	Картометрический	1.00	-
26	506145.44	1248129.31	Картометрический	1.00	-
27	506131.31	1248147.52	Картометрический	1.00	-
28	506113.36	1248156.78	Аналитический	0.10	-
29	506088.94	1248150.85	Картометрический	1.00	-
30	506035.14	1248142.11	Картометрический	1.00	-
31	506099.75	1248142.66	Картометрический	1.00	-
32	506154.05	1248069.36	Картометрический	1.00	-

1	2	3	4	5	6
33	506223.00	1247917.33	Картометрический	1.00	-
34	506254.49	1247872.27	Картометрический	1.00	-
20	506265.70	1247865.95	Картометрический	1.00	-
35	506019.97	1247997.91	Картометрический	1.00	-
36	506027.69	1248057.69	Картометрический	1.00	-
37	505984.56	1248064.02	Картометрический	1.00	-
38	505998.79	1248149.00	Картометрический	1.00	-
39	505820.21	1248163.01	Картометрический	1.00	-
40	505815.04	1248081.61	Картометрический	1.00	-
41	505778.25	1248084.19	Картометрический	1.00	-
42	505754.42	1248177.10	Картометрический	1.00	-
43	505660.76	1248174.84	Картометрический	1.00	-
44	505578.24	1248165.89	Картометрический	1.00	-
45	505529.43	1248116.68	Картометрический	1.00	-
46	505445.96	1248110.84	Картометрический	1.00	-
47	505445.96	1248070.41	Картометрический	1.00	-
48	505486.89	1248007.11	Картометрический	1.00	-
49	505603.12	1247996.37	Картометрический	1.00	-
50	505624.48	1248017.75	Картометрический	1.00	-
51	505659.92	1248014.64	Картометрический	1.00	-
52	505800.09	1247964.48	Картометрический	1.00	-
53	505884.69	1248011.90	Картометрический	1.00	-
35	506019.97	1247997.91	Картометрический	1.00	-
54	505275.67	1247728.05	Картометрический	5.00	-
55	505405.38	1247854.80	Картометрический	1.00	-
56	505342.43	1247909.40	Картометрический	1.00	-
57	505305.51	1247921.50	Картометрический	1.00	-
58	505218.68	1247950.09	Картометрический	1.00	-
59	505119.50	1247993.77	Картометрический	1.00	-
60	505063.56	1248048.63	Картометрический	1.00	-
61	505005.00	1248128.46	Картометрический	1.00	-
62	504956.68	1248200.86	Картометрический	1.00	-
63	504887.30	1248249.86	Картометрический	1.00	-
64	504865.47	1248232.39	Картометрический	1.00	-
65	504883.59	1248211.19	Картометрический	1.00	-
66	504889.03	1248174.81	Картометрический	1.00	-
67	504909.12	1248040.69	Картометрический	5.00	-
68	504921.61	1247914.74	Картометрический	5.00	-
69	504949.29	1247868.05	Картометрический	5.00	-
70	504992.73	1247807.24	Картометрический	5.00	-
71	505045.39	1247723.62	Картометрический	5.00	-
72	505085.29	1247698.14	Картометрический	5.00	-
73	505108.81	1247695.56	Картометрический	5.00	-
74	505193.18	1247723.15	Картометрический	5.00	-
54	505275.67	1247728.05	Картометрический	5.00	-

1	2	3	4	5	6
75	506091.15	1249803.24	Картометрический	5.00	-
76	506090.98	1249849.86	Картометрический	5.00	-
77	506002.18	1249905.99	Картометрический	5.00	-
78	505971.68	1249901.38	Картометрический	5.00	-
79	505890.58	1249846.06	Картометрический	5.00	-
80	505809.36	1249847.12	Картометрический	5.00	-
81	505728.10	1249857.04	Картометрический	5.00	-
82	505655.26	1249883.55	Картометрический	5.00	-
83	505631.97	1249897.14	Картометрический	5.00	-
84	505626.82	1249889.45	Картометрический	5.00	-
85	505598.43	1249838.26	Картометрический	5.00	-
86	505590.25	1249824.99	Картометрический	5.00	-
87	505636.86	1249798.73	Картометрический	5.00	-
88	505735.72	1249770.08	Картометрический	5.00	-
89	505866.31	1249740.06	Картометрический	5.00	-
90	505935.26	1249744.92	Картометрический	5.00	-
91	505970.35	1249755.19	Картометрический	5.00	-
92	506039.63	1249796.91	Картометрический	5.00	-
75	506091.15	1249803.24	Картометрический	5.00	-
93	505105.49	1248740.83	Картометрический	1.00	-
94	505126.55	1248759.45	Картометрический	1.00	-
95	505134.89	1248835.49	Картометрический	1.00	-
96	505079.55	1248845.60	Картометрический	1.00	-
97	505093.51	1248908.98	Картометрический	1.00	-
98	504979.06	1248901.60	Картометрический	1.00	-
99	504945.40	1248904.85	Картометрический	1.00	-
100	504806.47	1249041.05	Картометрический	1.00	-
101	504757.89	1249085.44	Картометрический	1.00	-
102	504722.98	1249138.64	Картометрический	1.00	-
103	504667.93	1249222.69	Картометрический	1.00	-
104	504653.21	1249298.45	Картометрический	1.00	-
105	504650.13	1249315.37	Картометрический	1.00	-
106	504627.91	1249301.65	Картометрический	1.00	-
107	504624.05	1249299.26	Картометрический	1.00	-
108	504607.01	1249326.85	Картометрический	1.00	-
109	504631.92	1249342.24	Картометрический	1.00	-
110	504647.62	1249351.93	Картометрический	1.00	-
111	504649.53	1249375.57	Картометрический	1.00	-
112	504665.58	1249427.31	Картометрический	1.00	-
113	504741.10	1249511.00	Картометрический	1.00	-
114	504839.44	1249602.81	Картометрический	5.00	-
115	504911.55	1249697.52	Картометрический	5.00	-
116	504957.88	1249779.01	Картометрический	5.00	-
117	505037.49	1249918.66	Картометрический	5.00	-
118	505082.00	1249973.95	Картометрический	5.00	-
119	505022.51	1249933.67	Картометрический	5.00	-

1	2	3	4	5	6
120	504995.75	1249926.97	Картометрический	5.00	-
121	504853.74	1249901.69	Картометрический	5.00	-
122	504742.96	1249868.97	Картометрический	5.00	-
123	504659.69	1249837.74	Картометрический	5.00	-
124	504557.49	1249766.51	Картометрический	1.00	-
125	504637.49	1249685.72	Картометрический	1.00	-
126	504699.10	1249609.66	Картометрический	1.00	-
127	504606.92	1249549.98	Картометрический	1.00	-
128	504591.84	1249517.96	Картометрический	1.00	-
129	504651.74	1249479.55	Картометрический	1.00	-
130	504615.90	1249392.94	Картометрический	1.00	-
131	504614.27	1249376.38	Картометрический	1.00	-
132	504543.64	1249280.12	Картометрический	1.00	-
133	504518.01	1249271.17	Картометрический	1.00	-
134	504496.15	1249269.10	Картометрический	1.00	-
135	504646.00	1249227.66	Картометрический	1.00	-
136	504624.87	1249180.80	Картометрический	1.00	-
137	504664.48	1249155.11	Картометрический	1.00	-
138	504634.31	1249067.38	Картометрический	1.00	-
139	504677.05	1249014.18	Картометрический	1.00	-
140	504662.29	1248983.13	Картометрический	1.00	-
141	504660.26	1248972.44	Картометрический	1.00	-
142	504694.36	1248962.34	Картометрический	1.00	-
143	504720.57	1248956.06	Картометрический	1.00	-
144	504765.22	1248952.03	Картометрический	1.00	-
145	504775.46	1248989.36	Картометрический	1.00	-
146	504863.81	1248966.30	Картометрический	1.00	-
147	504857.66	1248935.33	Картометрический	1.00	-
148	504945.39	1248904.84	Картометрический	1.00	-
149	504884.04	1248755.76	Картометрический	1.00	-
150	504947.27	1248789.04	Картометрический	1.00	-
151	505069.17	1248792.33	Картометрический	1.00	-
93	505105.49	1248740.83	Картометрический	1.00	-
152	504034.32	1249071.07	Картометрический	1.00	-
153	504049.62	1249117.27	Картометрический	1.00	-
154	503858.58	1249147.23	Аналитический	0.10	-
155	503879.83	1249113.30	Картометрический	1.00	-
156	503888.32	1249047.64	Картометрический	1.00	-
152	504034.32	1249071.07	Картометрический	1.00	-
157	504102.61	1249349.17	Картометрический	1.00	-
158	504266.50	1249618.55	Картометрический	1.00	-
159	504225.73	1249642.70	Картометрический	1.00	-
160	504203.94	1249625.33	Картометрический	1.00	-
161	504188.48	1249572.14	Картометрический	1.00	-
162	504055.38	1249403.68	Картометрический	1.00	-
163	504005.39	1249391.84	Картометрический	1.00	-
164	504042.13	1249375.72	Картометрический	1.00	-

1	2	3	4	5	6
157	504102.61	1249349.17	Картометрический	1.00	-
165	503510.52	1249461.75	Картометрический	1.00	-
166	503529.38	1249525.20	Картометрический	1.00	-
167	503500.69	1249536.76	Картометрический	1.00	-
168	503439.96	1249568.18	Картометрический	5.00	-
169	503436.72	1249562.54	Картометрический	1.00	-
170	503403.07	1249503.87	Картометрический	1.00	-
171	503417.50	1249498.34	Картометрический	1.00	-
172	503434.30	1249495.96	Картометрический	1.00	-
173	503476.15	1249474.69	Картометрический	1.00	-
165	503510.52	1249461.75	Картометрический	1.00	-
174	502235.88	1248780.42	Картометрический	1.00	-
175	502246.50	1248826.66	Картометрический	1.00	-
176	502265.21	1248897.01	Аналитический	0.10	-
177	502270.41	1248911.08	Аналитический	0.10	-
178	502393.17	1249084.02	Картометрический	1.00	-
179	502445.53	1249136.78	Картометрический	1.00	-
180	502461.42	1249153.23	Картометрический	1.00	-
181	502445.72	1249175.56	Картометрический	1.00	-
182	502442.44	1249180.22	Картометрический	1.00	-
183	502439.46	1249177.17	Картометрический	1.00	-
184	502422.07	1249160.06	Картометрический	1.00	-
185	502369.71	1249107.30	Картометрический	1.00	-
186	502356.86	1249089.43	Картометрический	1.00	-
187	502295.09	1249022.40	Картометрический	1.00	-
188	502271.47	1248986.43	Картометрический	1.00	-
189	502241.33	1248946.11	Картометрический	1.00	-
190	502227.00	1248915.08	Картометрический	1.00	-
191	502210.53	1248884.52	Картометрический	1.00	-
192	502188.38	1248837.29	Картометрический	1.00	-
193	502171.05	1248799.30	Картометрический	1.00	-
194	502161.79	1248780.51	Картометрический	1.00	-
195	502158.16	1248768.56	Картометрический	1.00	-
196	502155.18	1248752.87	Картометрический	1.00	-
197	502187.19	1248770.65	Картометрический	1.00	-
174	502235.88	1248780.42	Картометрический	1.00	-
198	502114.40	1248677.32	Картометрический	5.00	-
199	502114.61	1248683.02	Картометрический	1.00	-
200	502117.56	1248722.30	Картометрический	1.00	-
201	502127.87	1248779.24	Картометрический	1.00	-
202	502138.64	1248811.48	Картометрический	1.00	-
203	502147.97	1248836.65	Картометрический	1.00	-
204	502167.82	1248873.93	Картометрический	1.00	-
205	502184.34	1248909.48	Картометрический	1.00	-
206	502215.23	1248968.26	Картометрический	1.00	-
207	502236.48	1249000.14	Картометрический	1.00	-

1	2	3	4	5	6
208	502216.71	1248996.25	Картометрический	1.00	-
209	502082.79	1248947.13	Картометрический	1.00	-
210	502077.96	1248915.23	Картометрический	1.00	-
211	502072.11	1248881.48	Картометрический	1.00	-
212	502069.32	1248864.66	Картометрический	1.00	-
213	502066.57	1248848.52	Картометрический	1.00	-
214	502044.01	1248715.17	Картометрический	5.00	-
215	502066.35	1248696.13	Картометрический	5.00	-
216	502080.65	1248686.21	Картометрический	5.00	-
217	502103.21	1248677.47	Картометрический	5.00	-
198	502114.40	1248677.32	Картометрический	5.00	-
218	502310.14	1249090.16	Картометрический	1.00	-
219	502331.46	1249114.29	Картометрический	1.00	-
220	502414.68	1249202.36	Картометрический	1.00	-
221	502418.46	1249206.42	Картометрический	1.00	-
222	502408.11	1249217.46	Картометрический	1.00	-
223	502400.94	1249220.87	Картометрический	1.00	-
224	502392.85	1249222.85	Картометрический	1.00	-
225	502380.98	1249221.63	Картометрический	1.00	-
226	502347.33	1249218.94	Картометрический	1.00	-
227	502309.99	1249207.44	Картометрический	1.00	-
228	502311.15	1249167.55	Картометрический	1.00	-
218	502310.14	1249090.16	Картометрический	1.00	-
229	502625.71	1249914.60	Картометрический	1.00	-
230	502661.34	1249982.97	Картометрический	1.00	-
231	502701.34	1249977.59	Картометрический	1.00	-
232	502730.60	1250081.49	Картометрический	5.00	-
233	502752.10	1250116.72	Картометрический	5.00	-
234	502777.78	1250115.53	Картометрический	5.00	-
235	502792.38	1250155.47	Картометрический	5.00	-
236	502725.87	1250174.53	Картометрический	5.00	-
237	502704.09	1250140.88	Картометрический	5.00	-
238	502675.27	1250074.65	Картометрический	5.00	-
239	502650.30	1249997.85	Картометрический	5.00	-
240	502648.67	1249989.43	Картометрический	1.00	-
241	502617.81	1249988.59	Картометрический	1.00	-
242	502614.40	1249988.49	Картометрический	1.00	-
243	502572.14	1249971.42	Картометрический	1.00	-
244	502515.05	1249962.36	Картометрический	1.00	-
245	502405.45	1249970.52	Картометрический	1.00	-
246	502301.76	1249985.06	Картометрический	1.00	-
247	502142.67	1249991.81	Картометрический	1.00	-
248	502147.55	1249983.79	Картометрический	1.00	-
249	502181.35	1249947.28	Картометрический	1.00	-
250	502190.76	1249960.38	Картометрический	1.00	-
251	502191.06	1249968.18	Картометрический	1.00	-
252	502252.07	1249978.78	Картометрический	1.00	-

1	2	3	4	5	6
253	502338.56	1249967.44	Картометрический	1.00	-
254	502339.44	1249972.02	Картометрический	1.00	-
255	502366.56	1249965.45	Картометрический	1.00	-
256	502359.69	1249928.49	Картометрический	1.00	-
257	502381.80	1249939.84	Картометрический	1.00	-
258	502573.92	1249933.90	Картометрический	1.00	-
259	502589.22	1249930.16	Картометрический	1.00	-
229	502625.71	1249914.60	Картометрический	1.00	-
260	499462.54	1249547.46	Картометрический	1.00	-
261	499469.63	1249598.09	Картометрический	1.00	-
262	499472.66	1249613.08	Картометрический	1.00	-
263	499471.76	1249612.18	Картометрический	1.00	-
264	499411.23	1249611.36	Картометрический	1.00	-
265	499371.53	1249635.67	Картометрический	1.00	-
266	499294.21	1249630.50	Картометрический	1.00	-
267	499226.68	1249666.49	Картометрический	5.00	-
268	499164.50	1249716.93	Картометрический	5.00	-
269	499059.07	1249815.39	Картометрический	5.00	-
270	499035.41	1249830.49	Картометрический	5.00	-
271	498943.98	1249857.85	Картометрический	5.00	-
272	498927.07	1249656.08	Картометрический	1.00	-
273	498926.17	1249655.18	Картометрический	1.00	-
274	498927.02	1249652.91	Картометрический	1.00	-
275	499034.72	1249631.97	Картометрический	1.00	-
276	499132.23	1249626.77	Картометрический	1.00	-
277	499271.06	1249592.54	Картометрический	1.00	-
278	499321.48	1249591.80	Картометрический	1.00	-
279	499363.93	1249582.76	Картометрический	1.00	-
280	499386.09	1249577.82	Картометрический	1.00	-
260	499462.54	1249547.46	Картометрический	1.00	-

3. Сведения о характерных точках части (частей) границы объекта

Обозначение характерных точек части границы	Координаты, м		Метод определения координат характерной точки	Средняя квадратическая погрешность положения характерной точки (Mt), м	Описание обозначения точки на местности (при наличии)
	X	Y			
1	2	3	4	5	6
Часть №					
-	-	-	-	-	-

Раздел 3

Сведения о местоположении измененных (уточненных) границ объекта							
1. Система координат: -							
2. Сведения о характерных точках границ объекта							
Обозначение характерных точек границ	Существующие координаты, м		Измененные (уточненные) координаты, м		Метод определения координат характерной точки	Средняя квадратическая погрешность положения характерной точки (Mt), м	Описание обозначения точки на местности (при наличии)
	X	Y	X	Y			
1	2	3	4	5	6	7	8
-	-	-	-	-	-	-	-
3. Сведения о характерных точках части (частей) границы объекта							
Часть №							
-	-	-	-	-	-	-	-

».

Приложение № 8
к приказу министерства
архитектуры и градостроительства
Воронежской области
от 29.05.2024 № 45-01-04/182

«ГРАФИЧЕСКОЕ ОПИСАНИЕ
местоположения границ

Зона рекреационного назначения - объектов отдыха села Вязноватовка - P1/1

(наименование объекта, местоположение границ которого описано
(далее - объект)

Раздел 1

Сведения об объекте		
№ п/п	Характеристики объекта	Описание характеристик
1	2	3
1	Местоположение объекта	Воронежская область, Нижнедевицкий муниципальный район, Вязноватовское сельское поселение, село Вязноватовка
2	Площадь объекта ± величина погрешности определения площади ($P \pm \Delta P$)	-
3	Иные характеристики объекта	-

Раздел 2

Сведения о местоположении границ объекта					
1. Система координат: -					
2. Сведения о характерных точках границ объекта					
Обозначение характерных точек границ	Координаты, м		Метод определения координат характерной точки	Средняя квадратическая погрешность положения характерной точки (Mt), м	Описание обозначения точки на местности (при наличии)
	X	Y			
1	2	3	4	5	6
-	-	-	-	-	-
3. Сведения о характерных точках части (частей) границы объекта					
Обозначение характерных точек части границы	Координаты, м		Метод определения координат характерной точки	Средняя квадратическая погрешность положения характерной точки (Mt), м	Описание обозначения точки на местности (при наличии)
	X	Y			
1	2	3	4	5	6
Часть №					
-	-	-	-	-	-

Раздел 3

Сведения о местоположении измененных (уточненных) границ объекта							
1. Система координат: МСК - 36, зона 1							
2. Сведения о характерных точках границ объекта							
Обозначение характерных точек границ	Существующие координаты, м		Измененные (уточненные) координаты, м		Метод определения координат характерной точки	Средняя квадратиче- ская погрешнос- ть положения характерно- й точки (Mt), м	Описание обозначен- ия точки на местности (при наличии)
	X	Y	X	Y			
1	2	3	4	5	6	7	8
1	504054.05	1249282.68	-	-	Картометрический	1.00	-
2	-	-	504059.82	1249290.59	Картометрический	1.00	-
3	-	-	504059.31	1249290.83	Картометрический	1.00	-
4	-	-	504077.57	1249314.88	Картометрический	1.00	-
5	504102.61	1249349.17	-	-	Картометрический	1.00	-
6	504042.13	1249375.72	-	-	Картометрический	1.00	-
7	504005.39	1249391.84	-	-	Картометрический	1.00	-
8	503966.72	1249408.82	-	-	Картометрический	1.00	-
9	503959.25	1249395.43	-	-	Картометрический	1.00	-
10	503955.87	1249389.36	-	-	Картометрический	1.00	-
11	503905.86	1249343.54	-	-	Картометрический	1.00	-
12	503914.38	1249341.05	-	-	Картометрический	1.00	-
13	503935.01	1249335.05	-	-	Картометрический	1.00	-
14	503974.04	1249319.72	-	-	Картометрический	1.00	-
15	504027.40	1249295.42	-	-	Картометрический	1.00	-
1	504054.05	1249282.68	-	-	Картометрический	1.00	-
16	501473.82	1249262.07	-	-	Картометрический	1.00	-
17	501480.51	1249332.01	-	-	Картометрический	1.00	-
18	501451.16	1249426.56	-	-	Картометрический	1.00	-
19	501337.20	1249473.66	-	-	Картометрический	1.00	-
20	501262.81	1249504.46	-	-	Картометрический	1.00	-
21	501244.40	1249362.16	-	-	Картометрический	1.00	-
22	501310.31	1249362.68	-	-	Картометрический	1.00	-
23	501314.11	1249332.64	-	-	Картометрический	1.00	-
24	501312.14	1249302.77	-	-	Картометрический	1.00	-
25	501314.76	1249274.37	-	-	Картометрический	1.00	-
26	501318.70	1249257.58	-	-	Картометрический	1.00	-
16	501473.82	1249262.07	-	-	Картометрический	1.00	-
3. Сведения о характерных точках части (частей) границы объекта							
Часть №							
-	-	-	-	-	-	-	-

Приложение № 9
к приказу министерства
архитектуры и градостроительства
Воронежской области
от 29.05.2024 № 45-01-04/182

«ГРАФИЧЕСКОЕ ОПИСАНИЕ
местоположения границ

Зона животноводства за границами населенного пункта – СХЗ

(наименование объекта, местоположение границ которого описано
(далее - объект)

Раздел 1

Сведения об объекте		
№ п/п	Характеристики объекта	Описание характеристик
1	2	3
1	Местоположение объекта	Воронежская область, Нижнедевицкий муниципальный район, Вязноватовское сельское поселение
2	Площадь объекта ± величина погрешности определения площади ($P \pm \text{Дельта } P$)	-
3	Иные характеристики объекта	-

Раздел 2

Сведения о местоположении границ объекта					
1. Система координат: -					
2. Сведения о характерных точках границ объекта					
Обозначение характерных точек границ	Координаты, м		Метод определения координат характерной точки	Средняя квадратическая погрешность положения характерной точки (Mt), м	Описание обозначения точки на местности (при наличии)
	X	Y			
1	2	3	4	5	6
-	-	-	-	-	-
3. Сведения о характерных точках части (частей) границы объекта					
Обозначение характерных точек части границы	Координаты, м		Метод определения координат характерной точки	Средняя квадратическая погрешность положения характерной точки (Mt), м	Описание обозначения точки на местности (при наличии)
	X	Y			
1	2	3	4	5	6
Часть №					
-	-	-	-	-	-

Раздел 3

Сведения о местоположении измененных (уточненных) границ объекта							
1. Система координат: МСК - 36, зона 1							
2. Сведения о характерных точках границ объекта							
Обозначение характерных точек границ	Существующие координаты, м		Измененные (уточненные) координаты, м		Метод определения координат характерной точки	Средняя квадратиче- ская погрешнос- ть положения характерно- й точки (Mt), м	Описание обозначен- ия точки на местности (при наличии)
	X	Y	X	Y			
1	2	3	4	5	6	7	8
1	502552.31	1250478.77	-	-	Картометрический	5.00	-
2	502641.57	1250478.77	-	-	Картометрический	5.00	-
3	502641.57	1250554.72	-	-	Картометрический	5.00	-
4	502698.21	1250600.20	-	-	Картометрический	5.00	-
5	502742.06	1250635.97	-	-	Картометрический	5.00	-
6	502744.54	1250641.85	-	-	Картометрический	5.00	-
7	-	-	502756.05	1250668.38	Картометрический	5.00	-
8	502765.97	1250691.23	-	-	Картометрический	5.00	-
9	-	-	502769.43	1250698.96	Картометрический	5.00	-
10	502773.50	1250708.07	-	-	Картометрический	5.00	-
11	-	-	502724.61	1250730.21	Картометрический	5.00	-
12	-	-	502715.12	1250737.30	Картометрический	5.00	-
13	-	-	502714.57	1250741.96	Картометрический	5.00	-
14	502655.63	1250768.89	-	-	Картометрический	5.00	-
15	502632.83	1250721.86	-	-	Картометрический	5.00	-
16	502635.38	1250716.22	-	-	Картометрический	5.00	-
17	502633.11	1250710.82	-	-	Картометрический	5.00	-
18	-	-	502631.41	1250710.41	Картометрический	5.00	-
19	502626.88	1250709.33	-	-	Картометрический	5.00	-
20	502622.49	1250700.01	-	-	Картометрический	5.00	-
21	502624.99	1250694.33	-	-	Картометрический	5.00	-
22	-	-	502623.10	1250690.49	Картометрический	5.00	-
23	502619.95	1250684.08	-	-	Картометрический	5.00	-
24	-	-	502616.35	1250682.39	Картометрический	5.00	-
25	502613.47	1250681.03	-	-	Картометрический	5.00	-
26	502580.25	1250611.56	-	-	Картометрический	5.00	-
27	502576.26	1250603.25	-	-	Картометрический	5.00	-
28	-	-	502562.83	1250574.85	Картометрический	5.00	-
29	502555.07	1250558.44	-	-	Картометрический	5.00	-
1	502552.31	1250478.77	-	-	Картометрический	5.00	-
30	502903.68	1250744.00	-	-	Картометрический	5.00	-
31	503042.27	1251002.18	-	-	Картометрический	5.00	-
32	503089.02	1251087.00	-	-	Картометрический	5.00	-

1	2	3	4	5	6	7	8
33	-	-	502947.39	1251170.81	Картометрический	5.00	-
34	502877.05	1251212.43	-	-	Картометрический	5.00	-
35	502823.17	1251122.60	-	-	Картометрический	5.00	-
36	-	-	502720.41	1250909.76	Картометрический	5.00	-
37	502691.38	1250849.62	-	-	Картометрический	5.00	-
30	502903.68	1250744.00	-	-	Картометрический	5.00	-
3.Сведения о характерных точках части (частей) границы объекта							
Часть №							
-	-	-	-	-	-	-	-

».

Приложение № 10
к приказу министерства
архитектуры и градостроительства
Воронежской области
от 29.05.2024 № 45-01-04/182

«ГРАФИЧЕСКОЕ ОПИСАНИЕ
местоположения границ

Зона птицеводства за границами населенного пункта - СХЗ

(наименование объекта, местоположение границ которого описано
(далее - объект)

Раздел 1

Сведения об объекте		
№ п/п	Характеристики объекта	Описание характеристик
1	2	3
1	Местоположение объекта	Воронежская область, Нижнедевицкий муниципальный район, Вязноватовское сельское поселение
2	Площадь объекта ± величина погрешности определения площади ($P \pm \Delta P$)	-
3	Иные характеристики объекта	-

Раздел 2

Сведения о местоположении границ объекта					
1. Система координат: МСК - 36, зона 1					
2. Сведения о характерных точках границ объекта					
Обозначение характерных точек границ	Координаты, м		Метод определения координат характерной точки	Средняя квадратическая погрешность положения характерной точки (Mt), м	Описание обозначения точки на местности (при наличии)
	X	Y			
1	2	3	4	5	6
1	507901.26	1241502.92	Аналитический	2.50	-
2	507913.00	1241533.89	Аналитический	2.50	-
3	507922.61	1241544.09	Аналитический	2.50	-
4	507937.99	1241566.33	Аналитический	2.50	-
5	507956.72	1241591.20	Аналитический	2.50	-
6	507999.26	1241645.42	Аналитический	2.50	-
7	508039.13	1241700.74	Аналитический	2.50	-
8	508065.80	1241745.92	Аналитический	2.50	-
9	507997.65	1241783.61	Аналитический	2.50	-
10	507976.31	1241751.83	Аналитический	2.50	-
11	507796.79	1241830.60	Аналитический	2.50	-
12	507694.54	1241584.58	Аналитический	2.50	-
13	507696.50	1241583.79	Аналитический	2.50	-
1	507901.26	1241502.92	Аналитический	2.50	-
3. Сведения о характерных точках части (частей) границы объекта					
Обозначение характерных точек части границы	Координаты, м		Метод определения координат характерной точки	Средняя квадратическая погрешность положения характерной точки (Mt), м	Описание обозначения точки на местности (при наличии)
	X	Y			
1	2	3	4	5	6
Часть №					
-	-	-	-	-	-

Раздел 3

Сведения о местоположении измененных (уточненных) границ объекта							
1. Система координат: -							
2. Сведения о характерных точках границ объекта							
Обозначение характерных точек границ	Существующие координаты, м		Измененные (уточненные) координаты, м		Метод определения координат характерной точки	Средняя квадратическая погрешность положения характерной точки (Mt), м	Описание обозначения точки на местности (при наличии)
	X	Y	X	Y			
1	2	3	4	5	6	7	8
-	-	-	-	-	-	-	-
3. Сведения о характерных точках части (частей) границы объекта							
Часть №							
-	-	-	-	-	-	-	-

».