



Правовое управление правительства  
Воронежской области

**ЗАРЕГИСТРИРОВАНО**

« 07 » 08 2024 г.

Регистрационный номер № 852

**Управление по охране объектов культурного наследия  
Воронежской области**

**П Р И К А З**

22 июля 2024 г.

№ 71-01-07/370

Воронеж

**Об утверждении границ территорий выявленных объектов  
культурного наследия, расположенных на территории Бутурлиновского  
муниципального района Воронежской области**

В соответствии с Федеральным законом от 25.06.2002 № 73-ФЗ «Об объектах культурного наследия (памятниках истории и культуры) народов Российской Федерации», Законом Воронежской области от 05.05.2015 № 46-ОЗ «Об особенностях правового регулирования отношений, связанных с сохранением, использованием, популяризацией и государственной охраной объектов культурного наследия на территории Воронежской области», Положением об управлении по охране объектов культурного наследия Воронежской области, утвержденным постановлением Правительства Воронежской области от 13.04.2015 № 275, в целях государственной охраны объектов культурного наследия (памятников истории и культуры)

**п р и к а з ы в а ю:**

1. Утвердить границы территорий выявленных объектов культурного наследия, расположенных на территории Бутурлиновского муниципального района Воронежской области, согласно приложению к настоящему приказу.

2. Утвердить следующие требования к осуществлению деятельности в границах территорий выявленных объектов культурного наследия:

- на территории выявленного объекта культурного наследия запрещаются строительство объектов капитального строительства и увеличение объемно-пространственных характеристик существующих на территории выявленного объекта культурного наследия объектов капитального строительства; проведение земляных, строительных, мелиоративных и иных работ, за исключением работ по сохранению выявленного объекта культурного наследия или его отдельных элементов, сохранению историко-градостроительной или природной среды выявленного объекта культурного наследия, работ по капитальному ремонту общего имущества в многоквартирных домах, являющихся выявленными объектами культурного наследия, работ по капитальному ремонту общего имущества в многоквартирных домах, расположенных на территориях выявленных объектов культурного наследия и не являющихся объектами культурного наследия;

- на территории выявленного объекта культурного наследия разрешается ведение хозяйственной деятельности, не противоречащей требованиям обеспечения сохранности выявленного объекта культурного наследия и позволяющей обеспечить функционирование выявленного объекта культурного наследия в современных условиях.

2. Контроль за исполнением настоящего приказа оставляю за собой.

Руководитель управления



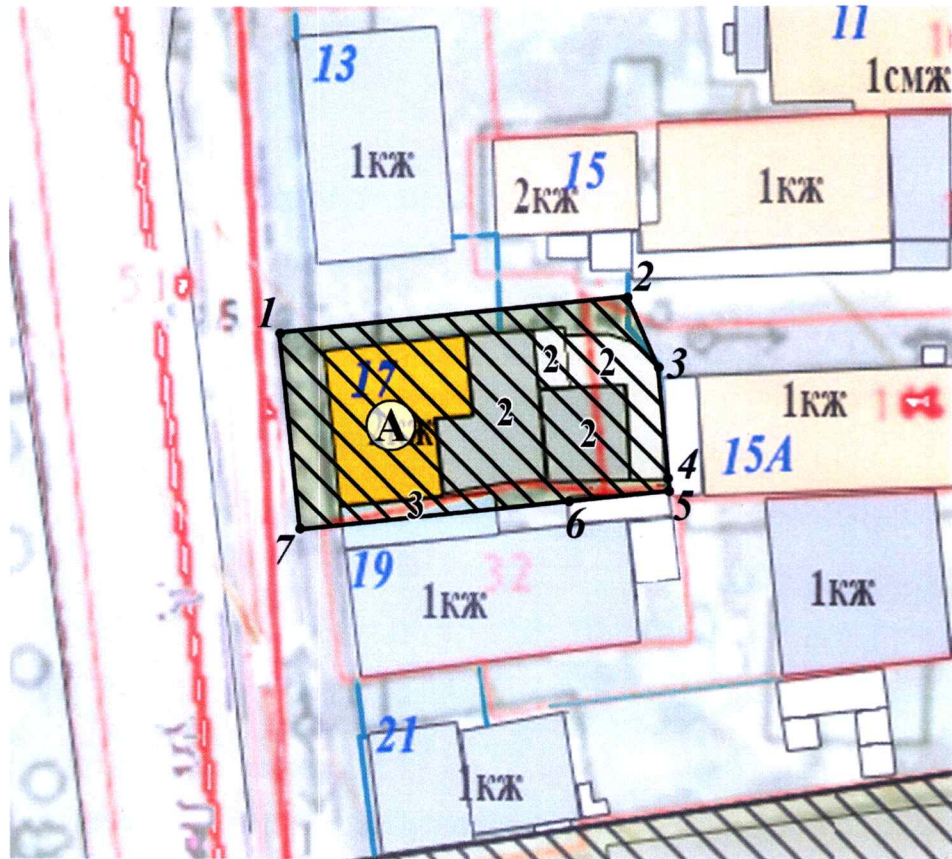
Н.А. Гарашкин

**УТВЕРЖДЕНЫ**  
приказом управления по охране  
объектов культурного наследия  
Воронежской области  
от 22.07.2024 № 71-01-07/370

**Границы территории выявленных объектов культурного  
наследия, расположенных на территории Бутурлиновского  
муниципального района Воронежской области**

**1. Границы территории выявленного объекта культурного  
наследия «Дом жилой», Воронежская область, Бутурлиновский район,  
г. Бутурлиновка, ул. Ленина, 17**

**1.1. Графическое описание местоположения границ территории  
объекта культурного наследия**



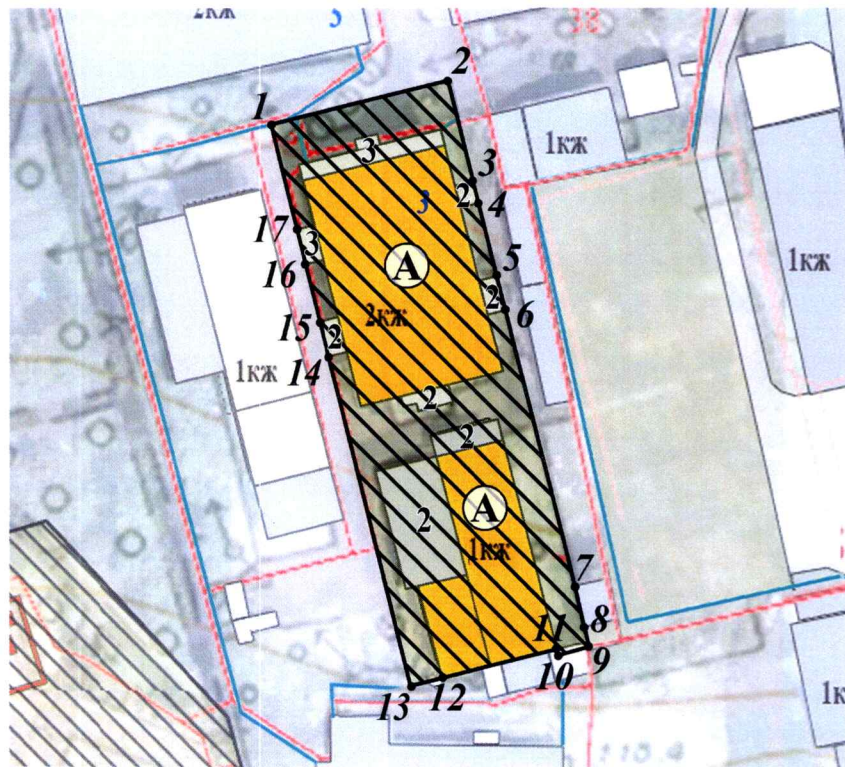
- А** - выявленный объект культурного наследия  
«Дом жилой», Воронежская область, г. Бутурлиновка,  
ул. Ленина, 17
  
- территория выявленного объекта культурного наследия
  
- 2** - пристройки
  
- 3** - навес
  
- границы земельных участков, включенных в ЕГРН
  
- ограждения земельных участков
  
- 13** - нумерация домов по ЕГРН




**1.2. Координаты характерных точек границ территории объекта культурного наследия**

Номер характерной точки	Координаты точек в местной системе координат, м Система координат МСК-36	
	X	Y
1	421497.19	2186989.79
2	421499.53	2187018.57
3	421493.40	2187020.09
4	421486.01	2187020.59
5	421484.75	2187020.60
6	421484.08	2187012.77
7	421481.03	2186991.60
1	421497.19	2186989.79

**2. Границы территории выявленного объекта культурного наследия «Производственные корпуса (2 здания)», Воронежская область, Бутурлиновский район, г. Бутурлиновка, ул. Красная, 3**

**2.1. Графическое описание местоположения границ территории объекта культурного наследия**



- A** - выявленный объект культурного наследия «Производственные корпуса (2 здания)», Воронежская область, г. Бутурлиновка, ул. Красная, 3
-  - территория выявленного объекта культурного наследия
- 1, 2** - поворотные (характерные) точки
- 2** - пристройки
- 3** - площадки и лестницы
-  - границы земельных участков, включенных в ЕГРН
-  - ограждения земельных участков
- 13** - нумерация домов по ЕГРН

**2.2. Координаты характерных точек границ территории объекта культурного наследия**

Номер характерной точки	Координаты точек в местной системе координат, м Система координат МСК-36	
	X	Y
1	421482.38	2186824.28
2	421487.43	2186844.82
3	421478.58	2186846.75
4	421476.45	2186847.21
5	421465.56	2186849.78
6	421463.48	2186850.3
7	421426.73	2186860.57
8	421420.52	2186861.90
9	421417.05	2186862.35
10	421416.24	2186856.44
11	421417.62	2186856.15
12	421414.55	2186842.72
13	421413.91	2186839.76
14	421458.80	2186829.65
15	421460.86	2186829.16
16	421466.48	2186827.92
17	421470.21	2186827.08
1	421482.38	2186824.28