

**Управление по охране объектов культурного наследия
Воронежской области**

П Р И К А З

29 августа 2024 г.

№ 71-01-07/412

Воронеж

**О внесении изменений в приказ управления по охране объектов
культурного наследия Воронежской области
от 12.11.2019 № 71-01-07/286**

В соответствии с пунктом 3 статьи 34.1 Федерального закона от 25.06.2002 № 73-ФЗ «Об объектах культурного наследия (памятниках истории и культуры) народов Российской Федерации», Законом Воронежской области от 05.05.2015 № 46-ОЗ «Об особенностях правового регулирования отношений, связанных с сохранением, использованием, популяризацией и государственной охраной объектов культурного наследия на территории Воронежской области», Положением об управлении по охране объектов культурного наследия Воронежской области, утвержденным постановлением Правительства Воронежской области от 13.04.2015 № 275, в связи с утверждением границ территорий объектов культурного наследия и приведения в соответствие с действующим законодательством нормативного правового акта

п р и к а з ы в а ю:

1. Внести в графическое описание местоположения границ (с перечнем координат характерных точек этих границ) защитных зон объектов культурного наследия, расположенных на территории Воронежской области, утвержденное приказом управления по охране объектов культурного

наследия Воронежской области от 12.11.2019 № 71-01-07/286 «Об утверждении графического описания местоположения границ (с перечнем координат характерных точек этих границ) защитных зон объектов культурного наследия, расположенных на территории Воронежской области» (в редакции приказа управления по охране объектов культурного наследия Воронежской области от 28.01.2022 № 71-01-07/59), следующие изменения:







1.1. Пункты 5 - 6 изложить в новой редакции:

«5. Объект культурного наследия регионального значения «Дом купеческий, в котором размещался штаб 1-й Чехословацкой бригады», Воронежская область, Новохопёрский район, г. Новохопёрск, ул. Дзержинского, 7

5.1 Графическое описание местоположения границ защитной зоны



Условные обозначения:

-  - защитная зона
-  - территория объекта культурного наследия
-  1, 2 - характерная точка границ защитной зоны
-  454 - кадастровый номер земельного участка
-  - граница земельного участка, включенная в ЕГРН
-  - граница кадастрового квартала

5.2 Перечень координат характерных точек границ защитной зоны

№ характерной точки	Координаты точек в местной системе координат, м Система координат МСК-36	
	X	Y
Внутренний контур		
1	450373.84	2260434.95
2	450374.90	2260436.77
3	450377.21	2260440.93
4	450384.59	2260454.42
5	450378.02	2260458.33
6	450388.67	2260476.23
7	450365.90	2260489.54
8	450353.35	2260467.78
9	450356.19	2260466.10
10	450346.86	2260449.52
11	450350.10	2260447.76
1	450373.84	2260434.95
Внешний контур		
12	450440.34	2260359.63
13	450433.64	2260348.47
14	450444.06	2260342.22
15	450443.72	2260341.66
16	450449.60	2260338.14
17	450465.56	2260364.71
18	450453.01	2260372.25
19	450480.70	2260422,00
20	450489.00	2260467.28
21	450482.89	2260509.47
22	450487.30	2260518.12
23	450476.78	2260523.93
24	450447.58	2260558.04
25	450449.04	2260560.63
26	450427.23	2260572.94
27	450425.75	2260570.30
28	450401.96	2260583.86
29	450354.63	2260590.96







30	450346.64	2260595.43
31	450341.62	2260586.45
32	450313.82	2260576.11
33	450286.79	2260552.84
34	450277.56	2260536.79
35	450273.57	2260539.11
36	450267.5	2260528.64
37	450271.45	2260526.3
38	450242.41	2260475.19
39	450240.20	2260476.49
40	450234.66	2260467.02
41	450236.73	2260465.81
42	450228.34	2260451.46
43	450237.65	2260446.02
44	450246,00	2260460.29
45	450248.47	2260430.46
46	450259.42	2260400.81
47	450274.51	2260379.96
48	450269.82	2260372.57
49	450277.73	2260367.55
50	450280.36	2260372.09
51	450342.21	2260338.39
52	450367.46	2260334.33
53	450357.41	2260316.92
54	450365.39	2260312.31
55	450377.48	2260333.26
56	450417.39	2260344.59
57	450419.64	2260343.28
58	450421.94	2260347.25
12	450440.34	2260359.63

6. Объект культурного наследия регионального значения «Дом жилой с надворными постройками, в котором жил К. Готвальд», Воронежская область, Новохопёрский район, г. Новохопёрск, ул. Дзержинского, 13

6.1 Графическое описание местоположения границ защитной зоны



Условные обозначения:

-  - защитная зона
-  - территория объекта культурного наследия
-  1, 2 - характерная точка границ защитной зоны
-  :69 - кадастровый номер земельного участка
-  - граница земельного участка, включенная в ЕГРН
-  - граница кадастрового квартала

6.2 Перечень координат характерных точек границ защитной зоны

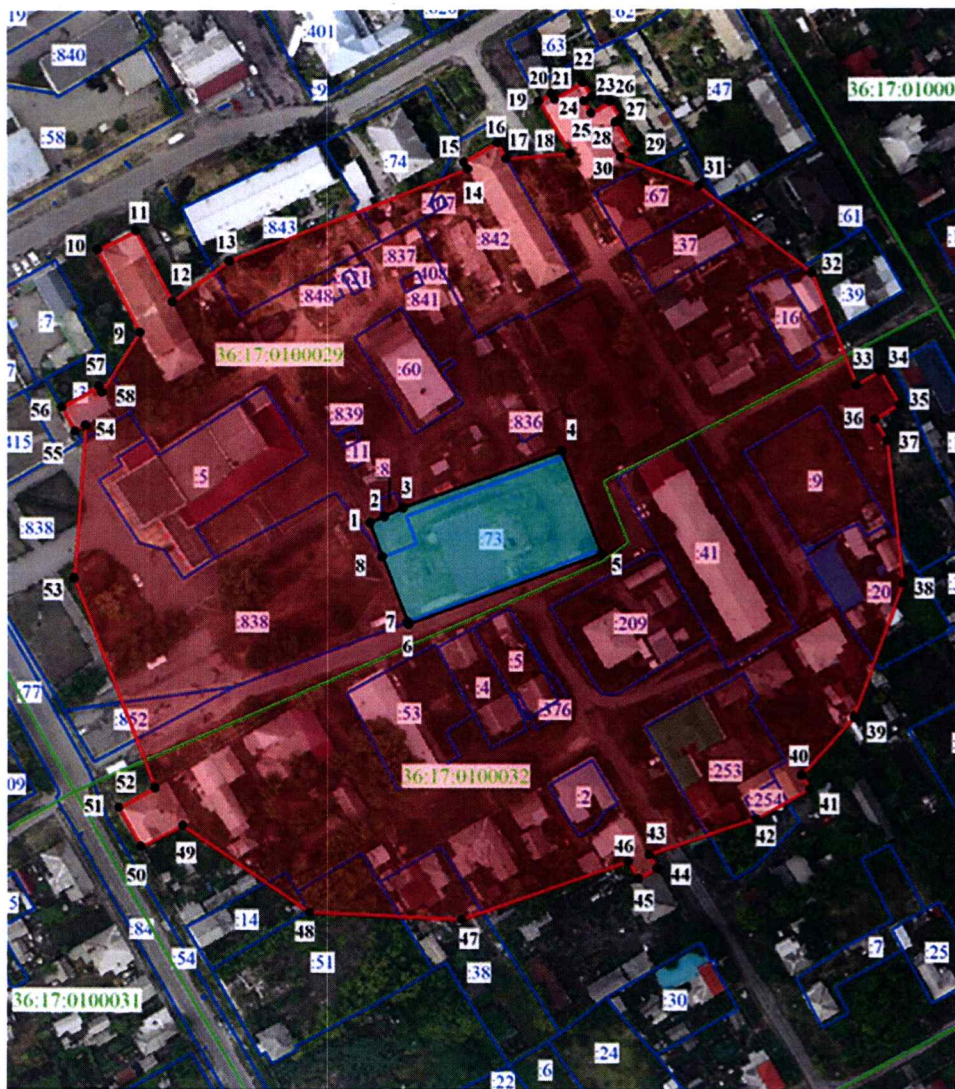
№ характерной точки	Координаты точек в местной системе координат, м Система координат МСК-36	
	X	Y
Внутренний контур		
1	450353.46	2260375.44
2	450357.04	2260381.69
3	450361.90	2260390.65
4	450355.50	2260394.01
5	450352.17	2260395.67
6	450360.96	2260415.11
7	450348.50	2260422.37
8	450337.82	2260428.60
9	450335.56	2260429.93
10	450322.47	2260407.46
11	450324.51	2260406.29
12	450344.81	2260394.88
13	450339.25	2260384.06
14	450341.39	2260382.81
1	450353.46	2260375.44
Внешний контур		
15	450398.69	2260285.76
16	450409.86	2260279.06
17	450416.26	2260290.30
18	450417.99	2260289.27
19	450424.29	2260299.88
20	450422.65	2260300.85
21	450438.07	2260321.47
22	450442.51	2260318.86
23	450449.88	2260331.35
24	450444.89	2260333.98
25	450447.90	2260339.16
26	450449.60	2260338.14
27	450465.56	2260364.71
28	450459.59	2260368.54
29	450462.19	2260392.46

30	450460.97	2260413.22
31	450462.18	2260415.21
32	450471.77	2260409.64
33	450478.39	2260420.55
34	450459.86	2260431.05
35	450448.28	2260464.65
36	450423.46	2260494.43
37	450375.62	2260522.44
38	450333.93	2260530.91
39	450300.02	2260523.73
40	450297.83	2260524.90
41	450295.91	2260521.82
42	450289.09	2260518.53
43	450294.30	2260527.33
44	450286.03	2260532.04
45	450276.72	2260515.84
46	450278.45	2260514.80
47	450276.81	2260511.80
48	450253.81	2260487.87
49	450250.78	2260489.51
50	450242.41	2260475.19
51	450240.20	2260476.49
52	450234.66	2260467.02
53	450236.73	2260465.81
54	450228.34	2260451.46
55	450231.35	2260449.70
56	450223.10	2260424.72
57	450222.41	2260392.37
58	450231.58	2260363.13
59	450250.18	2260336.67
60	450271.28	2260308.64
61	450313.74	2260282.53
62	450354.32	2260274.39
15	450398.69	2260285.76







1.2. Пункт 26 изложить в новой редакции:

«26. Объект культурного наследия регионального значения «Церковь Воздвижения Креста», Воронежская область, город Новохопёрск, пл. Революции (уточненный адрес - Воронежская область, Новохопёрский район, г. Новохопёрск, пл. Революции, 1В)

26.1 Графическое описание местоположения границ защитной зоны



Условные обозначения:

-  - защитная зона
-  - территория объекта культурного наследия
-  1, 2 - характерная точка границ защитной зоны
-  :73 - кадастровый номер земельного участка
-  - граница земельного участка, включенная в ЕГРН
-  - граница кадастрового квартала

26.2 Перечень координат характерных точек границ защитной зоны

№ характерной точки	Координаты точек в местной системе координат, м Система координат МСК-36	
	X	Y
Внутренний контур		
1	450308.80	2260682.23
2	450310.95	2260687.09
3	450313.84	2260693.49
4	450332.92	2260746.99
5	450298.45	2260760.35
6	450274.89	2260695.41
7	450275.78	2260694.99
8	450297.47	2260686.35
1	450308.80	2260682.23
Внешний контур		
9	450372.93	2260604.82
10	450400.82	2260590.6
11	450407.36	2260603.41
12	450383.34	2260615.66
13	450397.16	2260634.71
14	450427.98	2260715.47
15	450430.31	2260714.13
16	450436.79	2260725.38
17	450431.43	2260728.47
18	450433.23	2260750.14
19	450450.72	2260739.53
20	450453.29	2260743.76
21	450451.31	2260744.96
22	450457.06	2260754.44
23	450452.23	2260757.37
24	450450.67	2260754.79
25	450446.69	2260757.20
26	450450.52	2260763.52
27	450444.72	2260767.03
28	450443.68	2260765.31

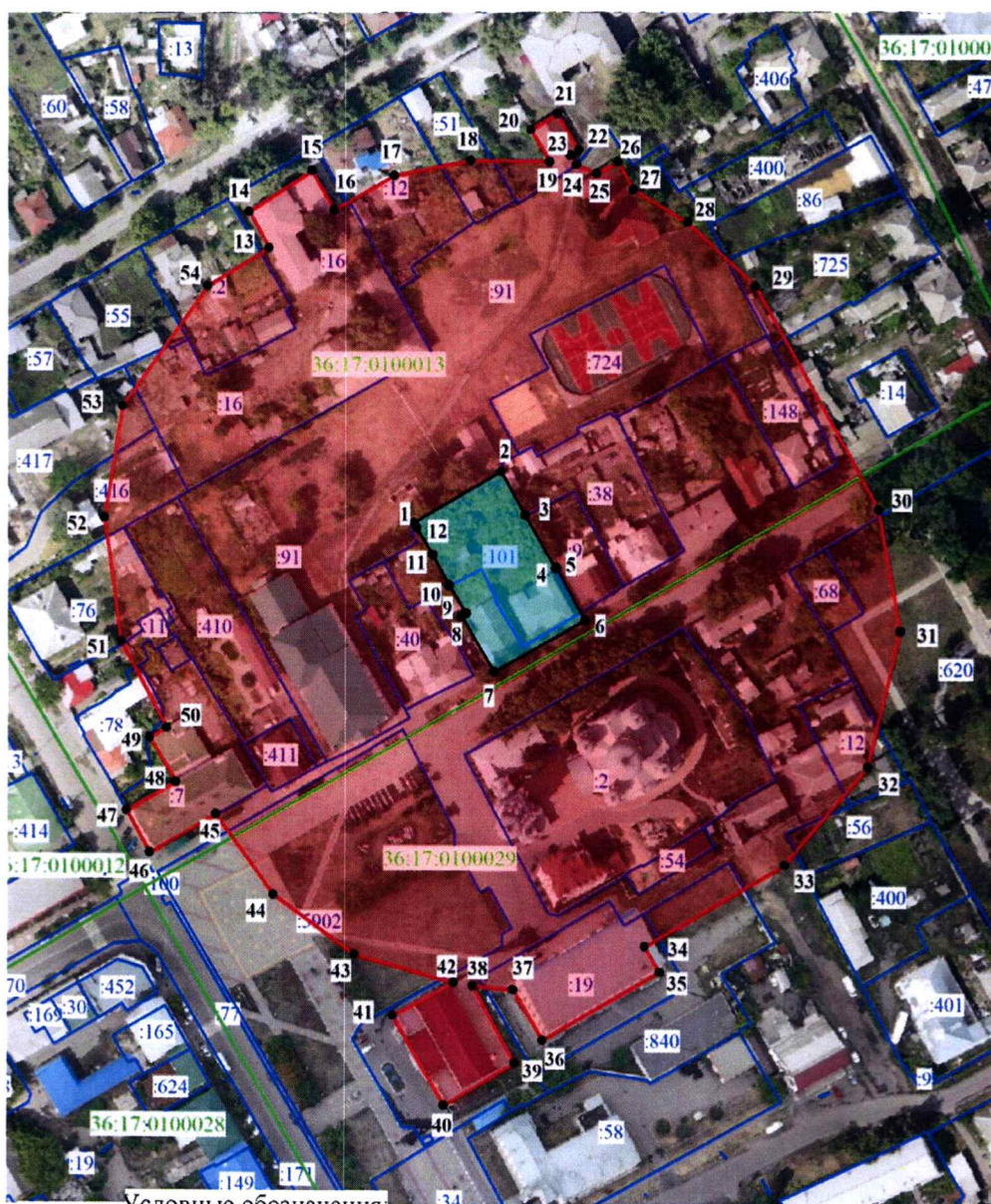
29	450434.14	2260771.09
30	450431.76	2260766.96
31	450422.15	2260793.23
32	450392.93	2260831.09
33	450355.01	2260846.20
34	450359.62	2260854.09
35	450348.44	2260860.61
36	450343.62	2260852.34
37	450336.47	2260856.51
38	450288.88	2260861.85
39	450243.77	2260845.44
40	450224.39	2260827.71
41	450219.73	2260830.3
42	450209.79	2260812.39
43	450197.64	2260776.5
44	450192.90	2260779.07
45	450189.44	2260772.79
46	450195.21	2260769.45
47	450175.60	2260713.33
48	450177.91	2260661.82
49	450207.13	2260619.02
50	450200.02	2260605.07
51	450213.17	2260597.70
52	450219.90	2260609.70
53	450290.16	2260582.56
54	450341.62	2260586.45
55	450339.68	2260582.99
56	450347.67	2260578.52
57	450354.63	2260590.96
58	450352.70	2260592.04
9	450372.93	2260604.82

».

1.3. Пункт 33 изложить в новой редакции:

«33. Объект культурного наследия регионального значения «Дом жилой с надворными постройками», Воронежская область, Новохопёрский район, город Новохопёрск, ул. Советская, 19

33.1 Графическое описание местоположения границ защитной зоны



- защитная зона
- территория объекта культурного наследия
- 1, 2 - характерная точка границ защитной зоны
- :101 - кадастровый номер земельного участка
- граница земельного участка, включенная в ЕГРН
- граница кадастрового квартала

33.2 Перечень координат характерных точек границ защитной зоны

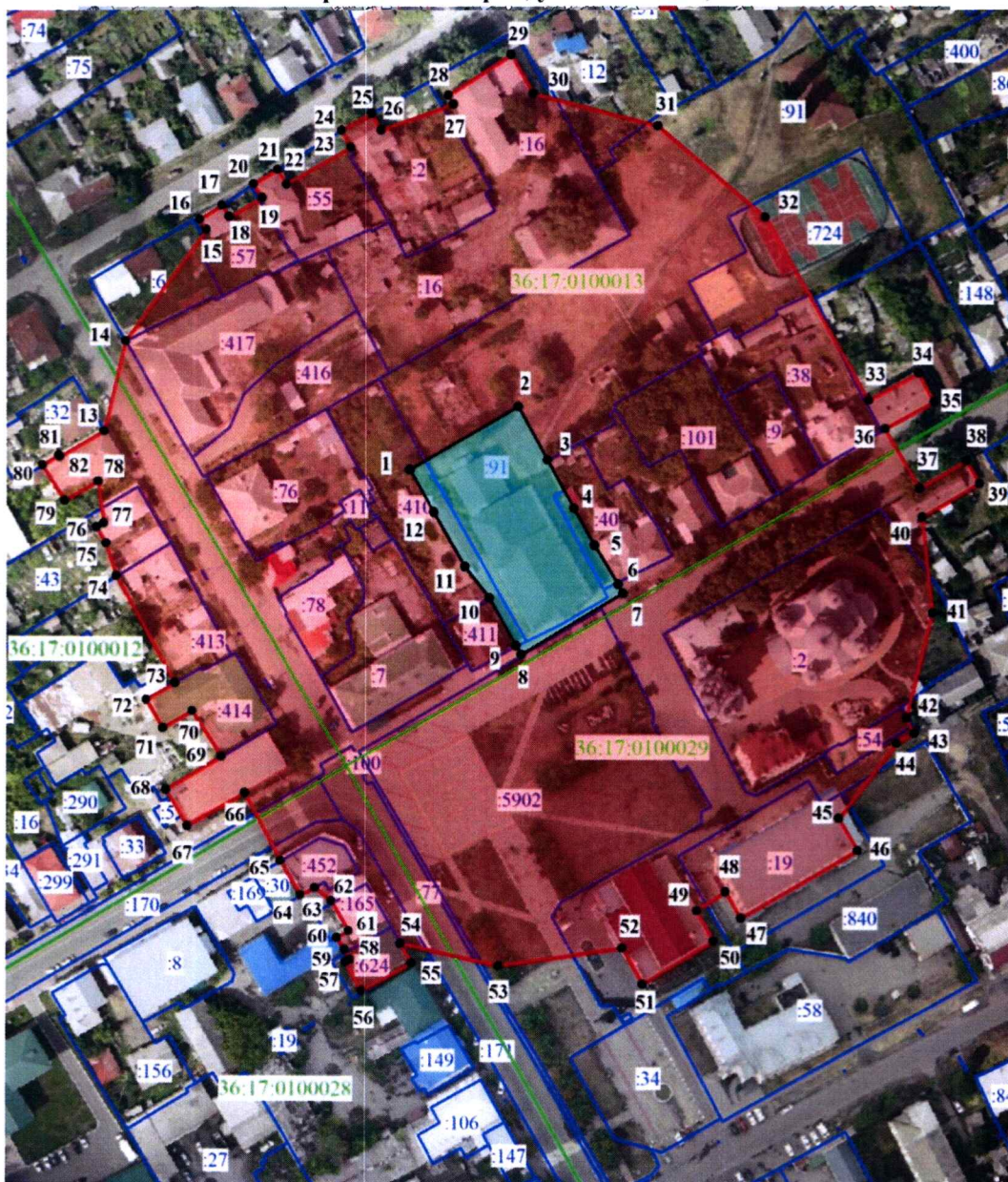
№ характерной точки	Координаты точек в местной системе координат, м Система координат МСК-36	
	X	Y
Внутренний контур		
1	450632.29	2260500.96
2	450648.67	2260528.98
3	450634.80	2260536.69
4	450617.87	2260546.43
5	450618.03	2260546.72
6	450601.33	2260556.13
7	450584.87	2260526.84
8	450602.66	2260516.36
9	450603.47	2260517.74
10	450612.41	2260512.26
11	450622.20	2260506.93
12	450630.82	2260501.81
1	450632.29	2260500.96
Внешний контур		
13	450720.59	2260454.03
14	450732.30	2260447.49
15	450745.35	2260467.94
16	450732.85	2260475.00
17	450743.80	2260494.37
18	450748.55	2260519.2
19	450748.19	2260544.52
20	450758.40	2260538.51
21	450763.52	2260547.00
22	450751.87	2260554.08
23	450750.24	2260551.45
24	450747.25	2260553.29
25	450744.33	2260559.70
26	450748.18	2260566.53
27	450739.31	2260571.53
28	450728.83	2260588.76
29	450708.42	2260610.56

30	450636.63	2260650.29
31	450597.92	2260657.23
32	450554.65	2260646.82
33	450523.07	2260620.16
34	450496.76	2260575.40
35	450488.56	2260580.18
36	450466.65	2260542.57
37	450482.83	2260533.14
38	450484.00	2260520.11
39	450459.17	2260533.62
40	450445.11	2260510.80
41	450474.50	2260494.19
42	450485.06	2260513.92
43	450494.04	2260481.95
44	450513.21	2260455.66
45	450539.07	2260437.15
46	450526.72	2260416.01
47	450540.23	2260408.57
48	450549.42	2260424.31
49	450563.80	2260415.90
50	450566.90	2260421.36
51	450594.36	2260406.73
52	450633.89	2260401.26
53	450669.67	2260407.10
54	450708.56	2260434.30
13	450720.59	2260454.03

1.4. Пункт 35 изложить в новой редакции:

«35. Объект культурного наследия регионального значения «Гимназия женская», Воронежская область, Новохопёрский район, город Новохопёрск, ул. Советская, 25

35.1 Графическое описание местоположения границ защитной зоны



Условные обозначения:

- защитная зона
- территория объекта культурного наследия
- 1, 2 - характерная точка границ защитной зоны
- :91 - кадастровый номер земельного участка
- граница земельного участка, включенная в ЕГРН
- граница кадастрового квартала

35.2 Перечень координат характерных точек границ защитной зоны

№ характерной точки	Координаты точек в местной системе координат, м Система координат МСК-36	
	X	Y
Внутренний контур		
1	450611.18	2260434.92
2	450631.48	2260470.23
3	450614.35	2260479.72
4	450598.82	2260488.33
5	450586.98	2260495.07
6	450574.37	2260502.65
7	450571.49	2260504.22
8	450551.76	2260471.18
9	450554.55	2260469.58
10	450570.05	2260460.95
11	450579.97	2260453.01
12	450597.52	2260442.82
1	450611.18	2260434.92
Внешний контур		
13	450623.44	2260335.90
14	450652.66	2260342.81
15	450688.76	2260368.79
16	450692.12	2260366.67
17	450696.65	2260373.88
18	450692.99	2260376.18
19	450699.08	2260386.82
20	450703.61	2260384.06
21	450708.34	2260391.83
22	450703.56	2260394.74
23	450715.57	2260415.66
24	450721.02	2260412.66
25	450726.47	2260422.54
26	450721.08	2260425.51
27	450729.46	2260449.13
28	450732.30	2260447.49
29	450745.35	2260467.94

30	450732.85	2260475.00
31	450722.37	2260515.47
32	450692.93	2260550.13
33	450633.69	2260583.55
34	450642.54	2260599.80
35	450633.23	2260604.87
36	450624.56	2260588.94
37	450605.51	2260600.26
38	450614.36	2260615.46
39	450607.10	2260619.69
40	450596.24	2260601.05
41	450565.47	2260604.50
42	450531.62	2260596.00
43	450526.55	2260598.53
44	450523.38	2260592.75
45	450498.99	2260574.10
46	450488.56	2260580.18
47	450466.65	2260542.57
48	450475.14	2260537.63
49	450468.98	2260528.28
50	450459.17	2260533.62
51	450445.11	2260510.80
52	450456.79	2260504.20
53	450450.84	2260464.04
54	450457.99	2260432.08
55	450451.59	2260435.60
56	450442.59	2260419.41
57	450451.85	2260414.17
58	450452.73	2260415.63
59	450456.02	2260413.89
60	450459.86	2260411.38
61	450462.18	2260415.21
62	450471.77	2260409.64
63	450476.10	2260404.31
64	450473.57	2260399.60
65	450484.70	2260392.95
66	450506.75	2260381.42

67	450495.97	2260362.90
68	450507.83	2260356.00
69	450518.52	2260373.84
70	450533.25	2260364.41
71	450527.67	2260354.98
72	450536.93	2260349.49
73	450542.49	2260358.86
74	450576.77	2260339.81
75	450587.30	2260336.54
76	450592.45	2260333.46
77	450593.84	2260335.78
78	450607.26	2260333.98
79	450600.97	2260323.20
80	450612.38	2260316.05
81	450615.69	2260321.33
82	450615.14	2260321.65
13	450623.44	2260335.90

».

2. Контроль за исполнением настоящего приказа оставляю за собой.

Руководитель управления



Н.А. Гарашкин