



Правовое управление правительства
Воронежской области

ЗАРЕГИСТРИРОВАНО

« 01 » 10 2024 г.

Регистрационный номер № 100

**Управление по охране объектов культурного наследия
Воронежской области**

П Р И К А З

10 сентября 2024 г.

№ 71-01-07/427

Воронеж

**Об утверждении границ территорий объектов культурного
наследия регионального значения, расположенных на территории
Борисоглебского городского округа Воронежской области**

В соответствии с Федеральным законом от 25.06.2002 № 73-ФЗ «Об объектах культурного наследия (памятниках истории и культуры) народов Российской Федерации», Законом Воронежской области от 05.05.2015 № 46-ОЗ «Об особенностях правового регулирования отношений, связанных с сохранением, использованием, популяризацией и государственной охраной объектов культурного наследия на территории Воронежской области», Положением об управлении по охране объектов культурного наследия Воронежской области, утвержденным постановлением Правительства Воронежской области от 13.04.2015 № 275, в целях государственной охраны объектов культурного наследия (памятников истории и культуры)

п р и к а з ы в а ю:

1. Утвердить границы территорий объектов культурного наследия регионального значения, расположенных на территории Борисоглебского городского округа Воронежской области, согласно приложению к настоящему приказу.

2. Утвердить следующие требования к осуществлению деятельности в границах территорий объектов культурного наследия:

- на территории памятника или ансамбля запрещаются строительство объектов капитального строительства и увеличение объемно-пространственных характеристик существующих на территории памятника или ансамбля объектов капитального строительства; проведение земляных, строительных, мелиоративных и иных работ, за исключением работ по сохранению объекта культурного наследия или его отдельных элементов, сохранению историко-градостроительной или природной среды объекта культурного наследия, работ по капитальному ремонту общего имущества в многоквартирных домах, являющихся объектами культурного наследия, включенными в единый государственный реестр объектов культурного наследия (памятников истории и культуры) народов Российской Федерации, или выявленными объектами культурного наследия, работ по капитальному ремонту общего имущества в многоквартирных домах, расположенных на территориях объектов культурного наследия и не являющихся объектами культурного наследия;

- на территории памятника или ансамбля разрешается ведение хозяйственной деятельности, не противоречащей требованиям обеспечения сохранности объекта культурного наследия и позволяющей обеспечить функционирование объекта культурного наследия в современных условиях.

3. Контроль за исполнением настоящего приказа оставляю за собой.

Руководитель управления



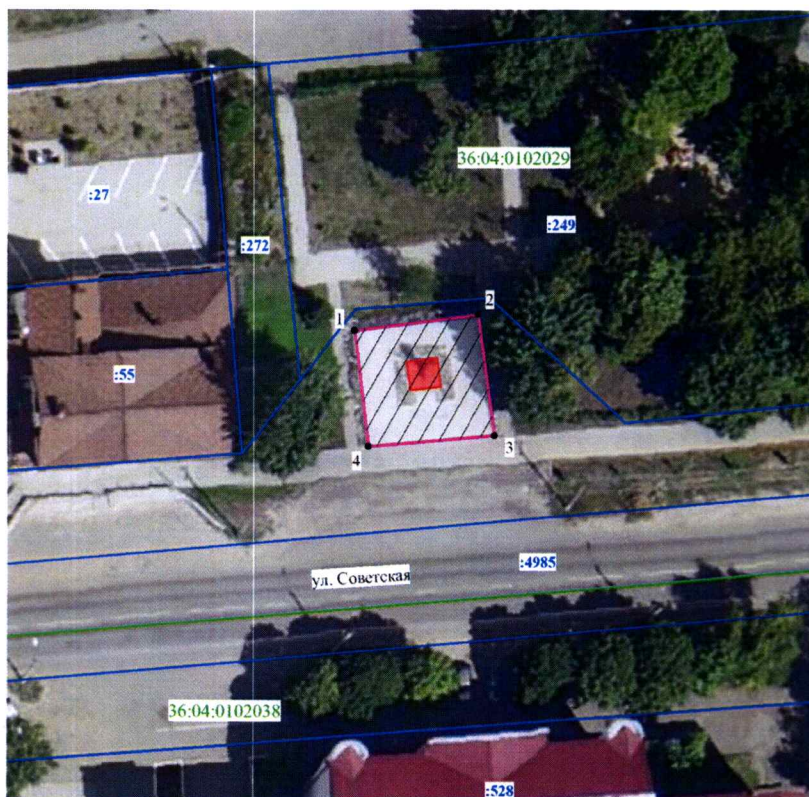
Н.А. Гарашкин

УТВЕРЖДЕНЫ
приказом управления по охране
объектов культурного наследия
Воронежской области
от 10.09.2024 № 71-01-07/427

**Границы территории объектов культурного наследия
регионального значения, расположенных на территории
Борисоглебского городского округа Воронежской области**








**1. Границы территории объекта культурного наследия
регионального значения «Бюст дважды Героя Советского Союза А.Н.
Прохорова», Воронежская область, Борисоглебский район,
г. Борисоглебск, сквер**

**1.1. Графическое описание местоположения границ территории
объекта культурного наследия**



Масштаб 1:1000

Условные обозначения:

-  - границы кадастрового квартала
-  - границы земельного участка, установленные в соответствии с федеральным законодательством, включенные в ЕГРН
-  - границы территории объекта культурного наследия
-  1, 2 - характерные точки границ территории объекта культурного наследия
-  36:04:0102029 - номер кадастрового квартала
-  - территория объекта культурного наследия
-  - объект культурного наследия

1.2. Координаты характерных точек границ территории объекта культурного наследия

Номер характерной точки	Координаты характерных точек в местной системе координат Система координат МСК-36 (S= 162 кв. м)	
	X	Y
1	480479.79	2292367.88
2	480481.45	2292380.77
3	480468.97	2292382.49
4	480467.79	2292369.32
1	480479.79	2292367.88












2. Границы территории объекта культурного наследия регионального значения «Пивоваренный завод Климана», Воронежская область, город Борисоглебск, улица Печковского, 2 (уточненный адрес - Воронежская область, Борисоглебский городской округ, г. Борисоглебск, ул. Печковского, зд. 2)

2.1. Графическое описание местоположения границ территории объекта культурного наследия



Масштаб 1:1000

Условные обозначения:


-  - границы кадастрового квартала
-  - границы земельного участка, установленные в соответствии с федеральным законодательством, включённые в ЕГРН
-  - границы территории объекта культурного наследия
-  1, 2 - характерные точки границ территории объекта культурного наследия
-  :33 - кадастровый номер земельного участка
-  36:04:0102004 - номер кадастрового квартала
-  - территория объекта культурного наследия
-  - объект культурного наследия
-  - объекты историко-градостроительной среды
-  - поздние пристройки, не имеющие историко-культурной ценности
-  - хозяйственные постройки, не имеющие историко-культурной ценности

2.2. Координаты характерных точек границ территории объекта культурного наследия

Номер характерной точки	Координаты характерных точек в местной системе координат Система координат МСК-36 (S= 7240 кв. м)	
	X	Y
1	479929.37	2290452.38
2	479931.07	2290486.21
3	479931.69	2290498.64
4	479933.66	2290537.99
5	479931.01	2290538.14
6	479904.74	2290539.75
7	479893.63	2290540.44
8	479883.06	2290541.17
9	479861.75	2290542.44
10	479840.03	2290543.00
11	479834.82	2290542.99
12	479831.65	2290543.43
13	479830.80	2290514.16
14	479828.94	2290511.56
15	479829.81	2290501.17
16	479831.94	2290475.50
17	479917.91	2290468.19
18	479916.68	2290453.39
19	479924.80	2290452.59
1	479929.37	2290452.38









3. Границы территории объекта культурного наследия регионального значения «Воинское кладбище № 58», Воронежская область, Борисоглебский район, г. Борисоглебск, ул. Свободы, сквер

3.1. Графическое описание местоположения границ территории объекта культурного наследия



Масштаб 1:1000

Условные обозначения:

-  - границы кадастрового квартала
-  - границы земельного участка, установленные в соответствии с федеральным законодательством, включенные в ЕГРН
-  - границы территории объекта культурного наследия
-  1, 2 - характерные точки границ территории объекта культурного наследия
-  :965 - кадастровый номер земельного участка
-  36:04:0102024 - номер кадастрового квартала
-  - территория объекта культурного наследия
-  - объект культурного наследия

3.2. Координаты характерных точек границ территории объекта культурного наследия

Номер характерной точки	Координаты характерных точек в местной системе координат Система координат МСК-36 (S= 7162 кв. м)	
	X	Y
1	481049.77	2291258.52
2	481053.67	2291411.67
3	481026.02	2291412.30
4	481025.28	2291417.11
5	481036.63	2291418.85
6	481034.85	2291445.13
7	480986.42	2291447.00
8	480986.20	2291411.12
9	480986.88	2291390.36
10	481021.05	2291395.83
11	481018.72	2291304.76
12	481019.49	2291293.00
13	481018.43	2291260.05
1	481049.77	2291258.52












4. Границы территории объекта культурного наследия регионального значения «Дом Полякова», Воронежская область, Борисоглебский район, г. Борисоглебск, ул. Свободы, д. 162 (уточненный адрес - Воронежская область, Борисоглебский городской округ, г. Борисоглебск, ул. Свободы, зд. 162)

4.1. Графическое описание местоположения границ территории объекта культурного наследия



Масштаб 1:1000

Условные обозначения:

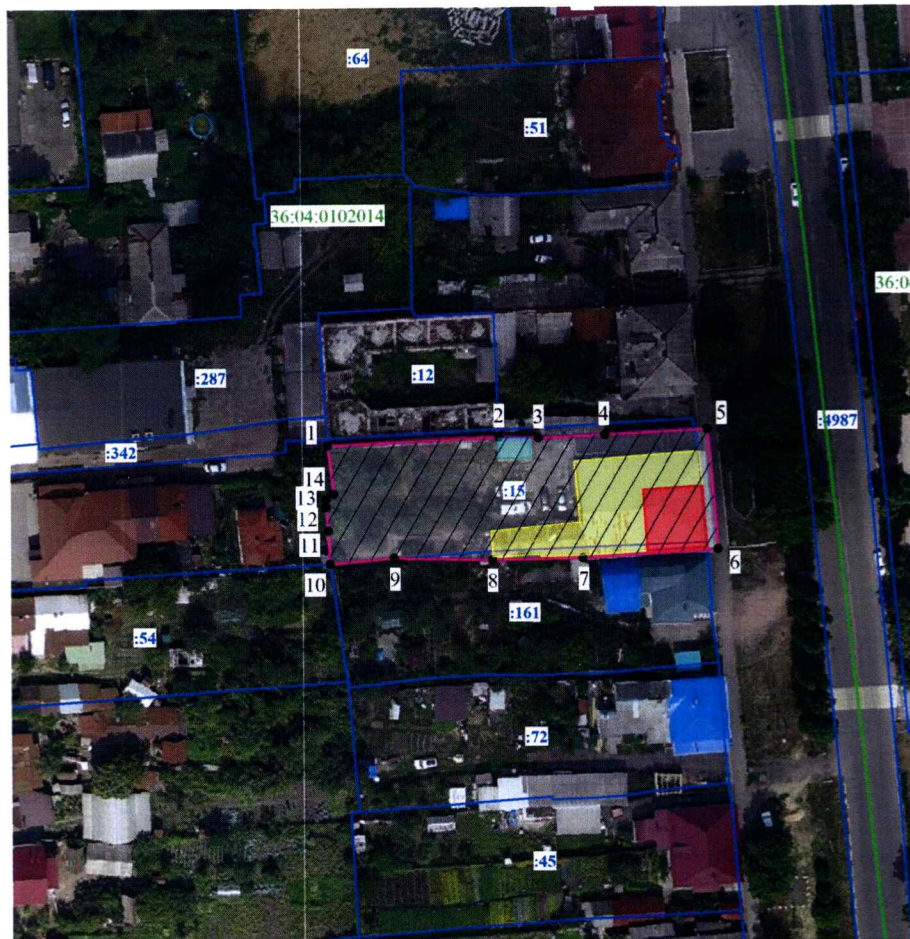
-  - границы кадастрового квартала
-  - границы земельного участка, установленные в соответствии с федеральным законодательством, включенные в ЕГРН
-  - границы территории объекта культурного наследия
-  1, 2 - характерные точки границ территории объекта культурного наследия
-  :33 - кадастровый номер земельного участка
-  36:04:0102019 - номер кадастрового квартала
-  - территория объекта культурного наследия
-  - объект культурного наследия
-  - поздние пристройки, не имеющие историко-культурной ценности
-  - объект капитального строительства, не имеющий историко-культурной ценности
-  - кирпичные пилоны для навешивания проездных ворот и калитки

4.2. Координаты характерных точек границ территории объекта культурного наследия

Номер характерной точки	Координаты характерных точек в местной системе координат Система координат МСК-36 (S= 2071 кв. м)	
	X	Y
1	479771.10	2291416.62
2	479771.81	2291425.32
3	479772.52	2291434.21
4	479773.58	2291445.85
5	479772.95	2291445.97
6	479773.76	2291456.52
7	479773.76	2291458.23
8	479772.63	2291458.29
9	479771.57	2291458.40
10	479774.06	2291479.07
11	479778.64	2291500.80
12	479778.66	2291509.15
13	479769.01	2291510.38
14	479757.66	2291511.53
15	479754.28	2291490.60
16	479751.93	2291470.81
17	479750.51	2291452.56
18	479748.93	2291427.64
19	479748.33	2291418.10
1	479771.10	2291416.62











5. Границы территории объекта культурного наследия регионального значения «Дом жилой», Воронежская область, Борисоглебский городской округ, город Борисоглебск, ул. Свободы, 185 (уточненный адрес - Воронежская область, Борисоглебский городской округ, г. Борисоглебск, ул. Свободы, зд. 185)

5.1. Графическое описание местоположения границ территории объекта культурного наследия



Масштаб 1:1000

Условные обозначения:

-  - границы кадастрового квартала
-  - границы земельного участка, установленные в соответствии с федеральным законодательством, включенные в ЕГРН
-  - границы территории объекта культурного наследия
-  1, 2 - характерные точки границ территории объекта культурного наследия
-  :15 - кадастровый номер земельного участка
-  36:04:0102014 - номер кадастрового квартала
-  - территория объекта культурного наследия
-  - объект культурного наследия
-  - поздние пристройки, не имеющие историко-культурной ценности
-  - хозяйственная постройка, не имеющая историко-культурной ценности

5.2. Координаты характерных точек границ территории объекта культурного наследия

Номер характерной точки	Координаты характерных точек в местной системе координат Система координат МСК-36 (S= 1644 кв. м)	
	X	Y
1	479907.73	2291231.48
2	479909.41	2291263.88
3	479909.13	2291271.44
4	479909.67	2291283.91
5	479910.69	2291303.15
6	479888.03	2291305.08
7	479886.39	2291279.65
8	479886.11	2291262.64
9	479886.52	2291244.03
10	479885.38	2291231.86
11	479891.66	2291231.55
12	479896.08	2291231.11
13	479897.57	2291231.24
14	479898.61	2291232.58
1	479907.73	2291231.48





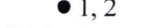


6. Границы территории объекта культурного наследия регионального значения «Магазин», Воронежская область, город Борисоглебск, улица Свободы, 201 (уточненный адрес - Воронежская область, Борисоглебский городской округ, г. Борисоглебск, ул. Свободы, зд. 201)

6.1. Графическое описание местоположения границ территории объекта культурного наследия



Масштаб 1:1000

Условные обозначения:

-  - границы кадастрового квартала
-  - границы земельного участка, установленные в соответствии с федеральным законодательством, включенные в ЕГРН
-  - границы территории объекта культурного наследия
-  - характерные точки границ территории объекта культурного наследия
-  36:04:0102013 - номер кадастрового квартала
-  - территория объекта культурного наследия
-  - поздняя пристройка, не имеющая историко-культурной ценности

6.2. Координаты характерных точек границ территории объекта культурного наследия

Номер характерной точки	Координаты характерных точек в местной системе координат Система координат МСК-36 (S= 790 кв. м)	
	X	Y
1	480120.46	2291251.36
2	480123.07	2291285.15
3	480100.24	2291287.00
4	480097.18	2291252.61
1	480120.46	2291251.36












7. Границы территории объекта культурного наследия регионального значения «Дом Прадидовых», Воронежская область, Борисоглебский район, город Борисоглебск, ул. Свободы, 221 (уточненный адрес - Воронежская область, Борисоглебский городской округ, г. Борисоглебск, ул. Свободы, д. 221)

7.1. Графическое описание местоположения границ территории объекта культурного наследия



Масштаб 1:1000

Условные обозначения:

-  - границы кадастрового квартала
-  - границы земельного участка, установленные в соответствии с федеральным законодательством, включенные в ЕГРН
-  - границы территории объекта культурного наследия
-  1, 2 - характерные точки границ территории объекта культурного наследия
-  :617 - кадастровый номер земельного участка
-  36:04:0102057 - номер кадастрового квартала
-  - территория объекта культурного наследия
-  - объект культурного наследия
-  - объект историко-градостроительной среды
-  - поздние пристройки, не имеющие историко-культурной ценности
-  - хозяйственные постройки, не имеющие историко-культурной ценности

7.2. Координаты характерных точек границ территории объекта культурного наследия

Номер характерной точки	Координаты характерных точек в местной системе координат Система координат МСК-36 (S= 2728 кв. м)	
	X	Y
1	480562.91	2291173.08
2	480563.72	2291179.95
3	480566.31	2291202.40
4	480557.28	2291203.46
5	480554.46	2291203.80
6	480559.50	2291247.44
7	480526.02	2291250.78
8	480524.14	2291215.75
9	480522.64	2291204.84
10	480520.72	2291176.85
11	480560.13	2291172.41
12	480560.30	2291173.39
1	480562.91	2291173.08











8. Границы территории объекта культурного наследия регионального значения «Аптека Вейса», Воронежская область, Борисоглебский район, город Борисоглебск, ул. Советская, 5 (уточненный адрес - Воронежская область, Борисоглебский городской округ, г. Борисоглебск, ул. Советская, зд. 5)

8.1. Графическое описание местоположения границ территории объекта культурного наследия



Масштаб 1:1000

Условные обозначения:

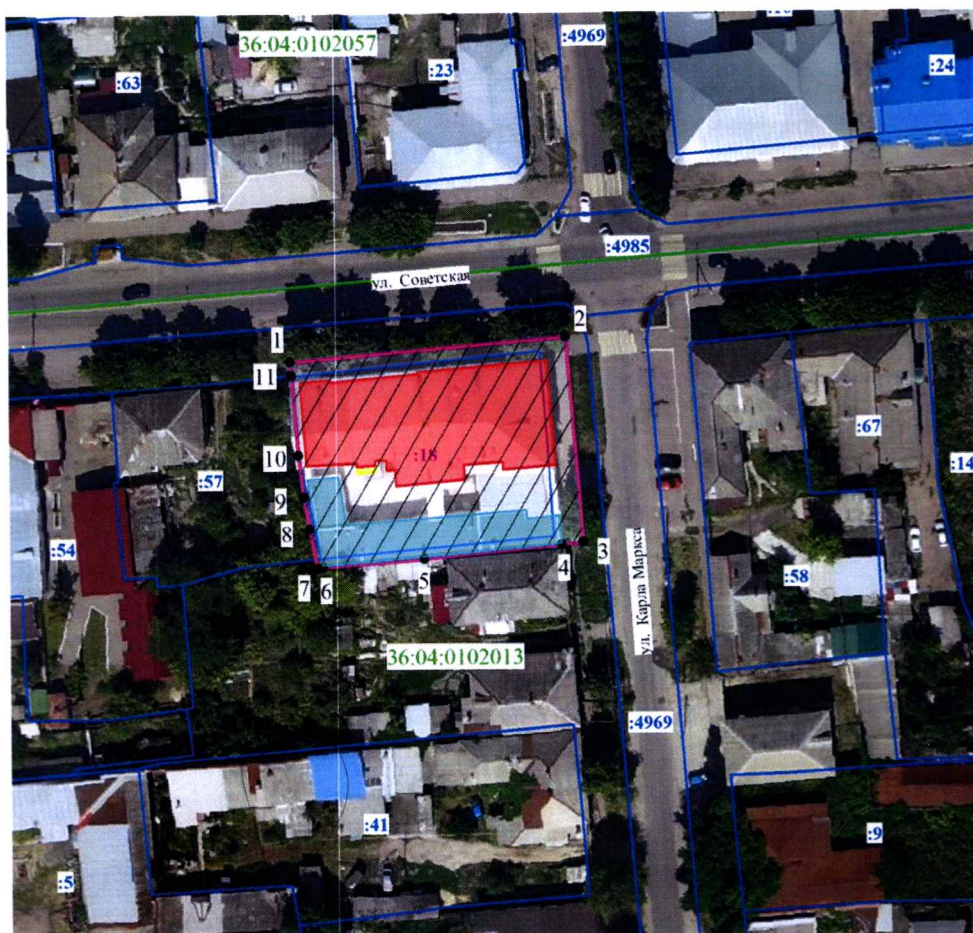
-  - границы кадастрового квартала
-  - границы земельного участка, установленные в соответствии с федеральным законодательством, включенные в ЕГРН
-  - границы территории объекта культурного наследия
-  1, 2 - характерные точки границ территории объекта культурного наследия
-  :31 - кадастровый номер земельного участка
-  36:04:0102011 - номер кадастрового квартала
-  - территория объекта культурного наследия
-  - объект культурного наследия
- 1 - «Аптека»
- 2 - «Лабораторный корпус»
- 3 - «Склад»
-  - поздние пристройки, не имеющие историко-культурной ценности
-  - хозяйственная постройка, не имеющая историко-культурной ценности

8.2. Координаты характерных точек границ территории объекта культурного наследия

Номер характерной точки	Координаты характерных точек в местной системе координат Система координат МСК-36 (S= 2291 кв. м)	
	X	Y
1	480386.25	2290622.94
2	480388.35	2290656.15
3	480320.66	2290661.04
4	480317.82	2290627.30
5	480319.63	2290627.16
6	480330.34	2290626.34
7	480369.55	2290624.13
8	480376.61	2290623.59
9	480383.85	2290623.11
1	480386.25	2290622.94











9. Границы территории объекта культурного наследия регионального значения «Банк», Воронежская область, город Борисоглебск, улица Советская, 18/улица Карла Маркса, 111 (уточненный адрес - Воронежская область, Борисоглебский городской округ, г. Борисоглебск, ул. Советская, зд. 18, стр. 1)

9.1. Графическое описание местоположения границ территории объекта культурного наследия



Масштаб 1:1000

Условные обозначения:


-  - границы кадастрового квартала
-  - границы земельного участка, установленные в соответствии с федеральным законодательством, включенные в ЕГРН
-  - границы территории объекта культурного наследия
-  1, 2 - характерные точки границ территории объекта культурного наследия
-  - кадастровый номер земельного участка
-  - номер кадастрового квартала
-  - территория объекта культурного наследия
-  - объект культурного наследия
-  - поздняя пристройка, не имеющая историко-культурной ценности
-  - хозяйственная постройка, не имеющая историко-культурной ценности

9.2. Координаты характерных точек границ территории объекта культурного наследия

Номер характерной точки	Координаты характерных точек в местной системе координат Система координат МСК-36 (S= 1659 кв. м)	
	X	Y
1	480328.69	2291051.15
2	480332.75	2291098.10
3	480297.71	2291100.94
4	480297.30	2291097.23
5	480294.96	2291073.79
6	480293.54	2291056.52
7	480293.37	2291055.50
8	480300.07	2291054.24
9	480305.53	2291053.28
10	480312.65	2291052.42
11	480326.30	2291051.30
1	480328.69	2291051.15










10. Границы территории объекта культурного наследия регионального значения «Дом с лавкой» Воронежская область, г. Борисоглебск, ул. Советская, 26 (уточненный адрес - Воронежская область, Борисоглебский городской округ, г. Борисоглебск, ул. Советская, зд. 26, стр. 2)

10.1. Графическое описание местоположения границ территории объекта культурного наследия



Масштаб 1:1000

Условные обозначения:

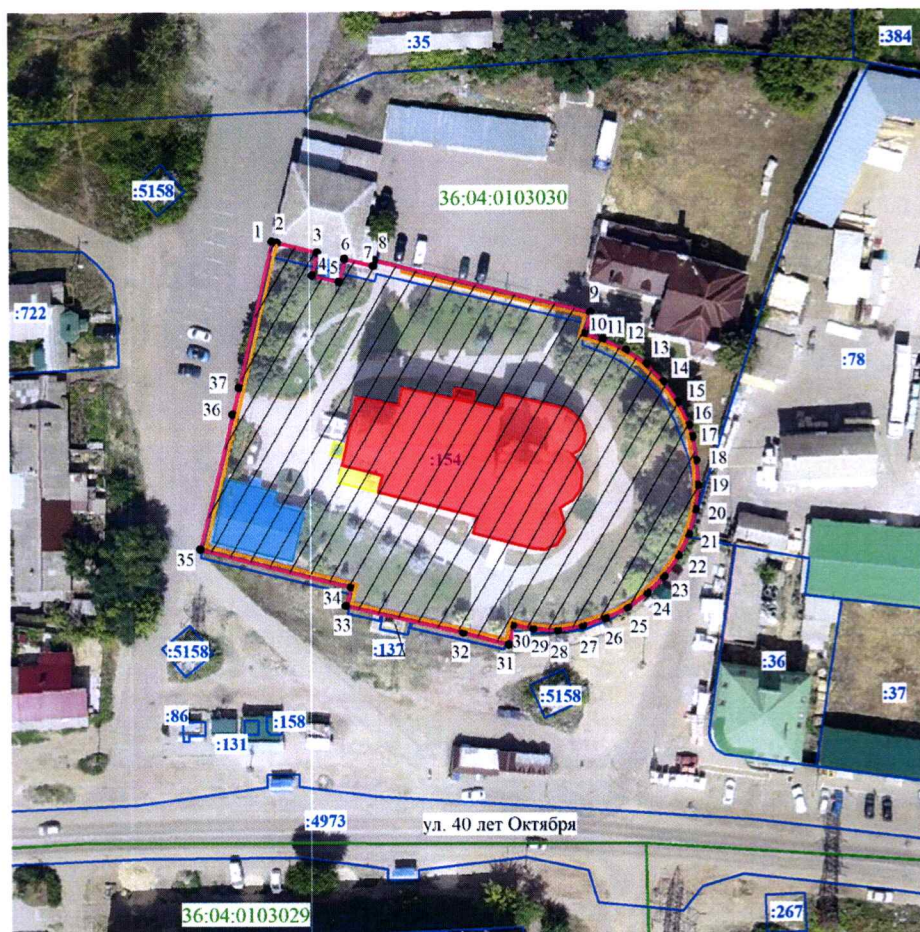
-  - границы кадастрового квартала
-  - границы земельного участка, установленные в соответствии с федеральным законодательством, включенные в ЕГРН
-  - границы территории объекта культурного наследия
-  1, 2 - характерные точки границ территории объекта культурного наследия
-  36:04:0102013 - номер кадастрового квартала
-  - территория объекта культурного наследия
-  - объект культурного наследия
-  - поздние пристройки, не имеющие историко-культурной ценности
-  - историческое кирпичное ограждение

10.2. Координаты характерных точек границ территории объекта культурного наследия

Номер характерной точки	Координаты характерных точек в местной системе координат Система координат МСК-36 (S= 648 кв. м)	
	X	Y
1	480341.00	2291216.04
2	480342.91	2291238.41
3	480312.98	2291241.01
4	480312.84	2291240.27
5	480311.34	2291222.41
6	480316.73	2291222.04
7	480316.57	2291220.74
8	480319.89	2291220.34
9	480319.59	2291217.82
1	480341.00	2291216.04












11. Границы территории объекта культурного наследия регионального значения «Церковь Знамения», Воронежская область, Борисоглебский район, город Борисоглебск, ул. 40-летия Октября (уточненный адрес - Воронежская область, Борисоглебский городской округ, г. Борисоглебск, ул. 40 лет Октября, зд. 35А)

11.1. Графическое описание местоположения границ территории объекта культурного наследия



Масштаб 1:1000

Условные обозначения:

-  - границы кадастрового квартала
-  - границы земельного участка, установленные в соответствии с федеральным законодательством, включенные в ЕГРН
-  - границы территории объекта культурного наследия
-  1, 2 - характерные точки границ территории объекта культурного наследия
-  :154 - кадастровый номер земельного участка
-  36:04:0103030 - номер кадастрового квартала
-  - территория объекта культурного наследия
-  - объект культурного наследия
-  - ограждение с воротами и калитками
-  - поздние пристройки, не имеющие историко-культурной ценности
-  - объект капитального строительства, не имеющий историко-культурной ценности


11.2. Координаты характерных точек границ территории объекта культурного наследия

Номер характерной точки	Координаты характерных точек в местной системе координат Система координат МСК-36 (S= 4698 кв. м)	
	X	Y
1	479043.77	2292028.26
2	479043.52	2292029.20
3	479041.71	2292036.52
4	479037.52	2292035.59
5	479036.37	2292040.47
6	479040.50	2292041.47
7	479039.21	2292046.73
8	479040.23	2292046.97
9	479030.64	2292086.42
10	479026.66	2292085.28
11	479025.65	2292088.62
12	479023.60	2292092.85
13	479021.01	2292096.50
14	479017.79	2292099.61
15	479014.13	2292102.23
16	479009.88	2292104.33
17	479007.85	2292104.94
18	479003.54	2292105.56
19	478999.06	2292105.83
20	478994.66	2292105.39
21	478990.18	2292104.16
22	478986.33	2292102.31
23	478982.55	2292099.54
24	478979.58	2292096.51
25	478976.89	2292092.96
26	478975.02	2292088.95
27	478973.60	2292084.82
28	478972.82	2292080.32
29	478973.09	2292075.82
30	478973.83	2292072.11

31	478970.23	2292071.33
32	478972.43	2292063.02
33	478977.32	2292041.51
34	478980.76	2292042.40
35	478987.69	2292014.89
36	479012.09	2292021.04
37	479017.02	2292022.23
1	479043.77	2292028.26










12. Границы территории объекта культурного наследия регионального значения «Школа приходская Знаменской церкви», Воронежская область, Борисоглебский район, город Борисоглебск, ул. 40-лет Октября, 35-а (уточненный адрес - Воронежская область, Борисоглебский городской округ, г. Борисоглебск, ул. 40 лет Октября, 35Б)

12.1. Графическое описание местоположения границ территории объекта культурного наследия



Масштаб 1:1000

Условные обозначения:

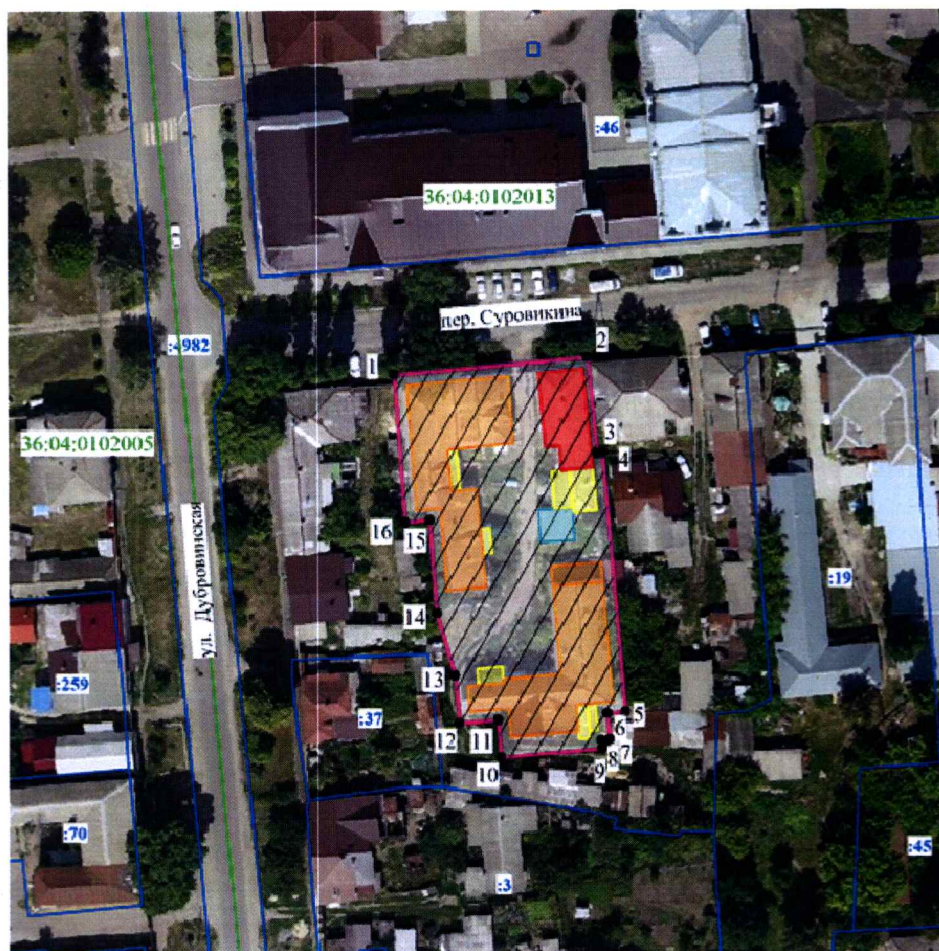
-  - границы кадастрового квартала
-  - границы земельного участка, установленные в соответствии с федеральным законодательством, включенные в ЕГРН
-  - границы территории объекта культурного наследия
-  1, 2 - характерные точки границ территории объекта культурного наследия
-  36:04:0103030 - номер кадастрового квартала
-  - территория объекта культурного наследия
-  - объект культурного наследия
-  - поздние пристройки, не имеющие историко-культурной ценности
-  - хозяйственная постройка, не имеющая историко-культурной ценности

12.2. Координаты характерных точек границ территории объекта культурного наследия

Номер характерной точки	Координаты характерных точек в местной системе координат Система координат МСК-36 (S= 2030 кв. м)	
	X	Y
1	479078.06	2292035.71
2	479064.91	2292092.14
3	479031.21	2292084.11
4	479040.23	2292046.97
5	479039.21	2292046.73
6	479040.50	2292041.47
7	479036.37	2292040.47
8	479037.52	2292035.59
9	479041.71	2292036.52
10	479043.52	2292029.20
11	479043.77	2292028.26
12	479043.91	2292027.76
1	479078.06	2292035.71











13. Границы территории объекта культурного наследия регионального значения «Аптека Кочергина», Воронежская область, город Борисоглебск, пер. Суворовкина, 4/улица Дубровинская, 46 (уточненный адрес - Воронежская область, Борисоглебский городской округ, г. Борисоглебск, пер. Суворовкина, д. 4)

13.1. Графическое описание местоположения границ территории объекта культурного наследия



Масштаб 1:1000

Условные обозначения:

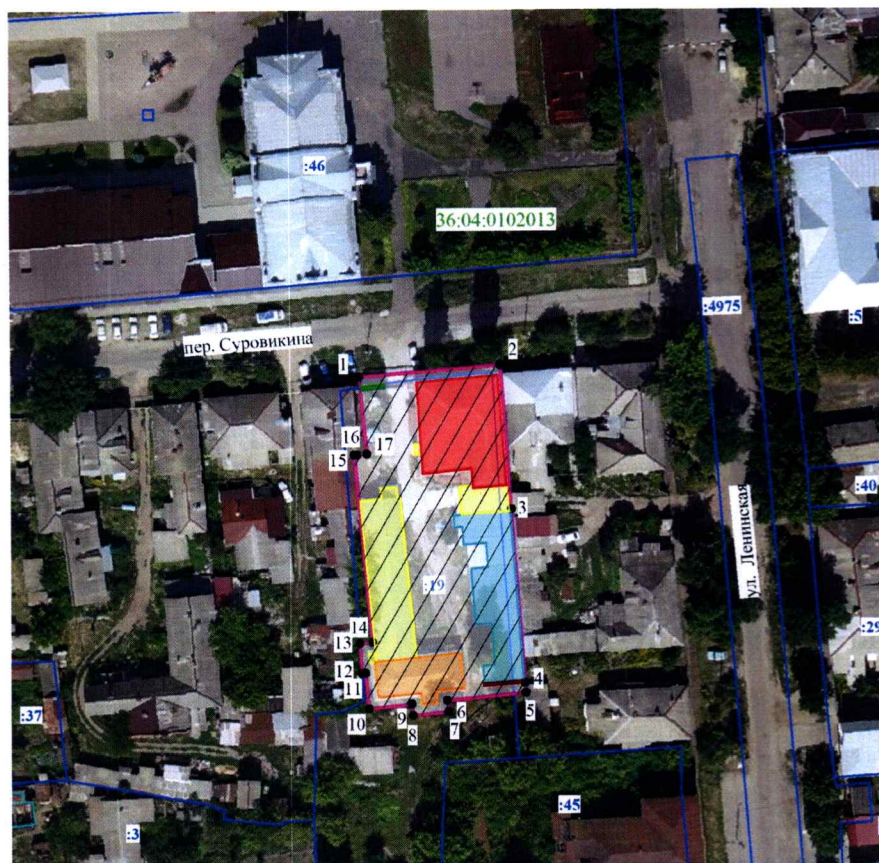
-  - границы кадастрового квартала
-  - границы земельного участка, установленные в соответствии с федеральным законодательством, включенные в ЕГРН
-  - границы территории объекта культурного наследия
-  1, 2 - характерные точки границ территории объекта культурного наследия
-  36:04:0102013 - номер кадастрового квартала
-  - территория объекта культурного наследия
-  - объект культурного наследия
-  - объекты историко-градостроительной среды
-  - поздние пристройки, не имеющие историко-культурной ценности
-  - хозяйственная постройка, не имеющая историко-культурной ценности

13.2. Координаты характерных точек границ территории объекта культурного наследия

Номер характерной точки	Координаты характерных точек в местной системе координат Система координат МСК-36 (S= 2173 кв. м)	
	X	Y
1	480202.97	2290804.83
2	480206.08	2290839.19
3	480189.03	2290840.87
4	480189.11	2290841.76
5	480143.30	2290845.75
6	480143.03	2290842.59
7	480138.32	2290842.99
8	480138.19	2290841.56
9	480136.78	2290841.69
10	480135.11	2290823.70
11	480141.79	2290823.14
12	480141.21	2290816.27
13	480149.80	2290815.54
14	480160.81	2290812.28
15	480177.27	2290811.09
16	480176.91	2290806.73
1	480202.97	2290804.83













14. Границы территории объекта культурного наследия регионального значения «Дом торговый Тимофеева», Воронежская область, город Борисоглебск, пер. Суворовкина, 8 (уточненный адрес - Воронежская область, Борисоглебский городской округ, г. Борисоглебск, ул. Ленинская, зд. 51, стр. 1)

14.1. Графическое описание местоположения границ территории объекта культурного наследия



Масштаб 1:1000

Условные обозначения:

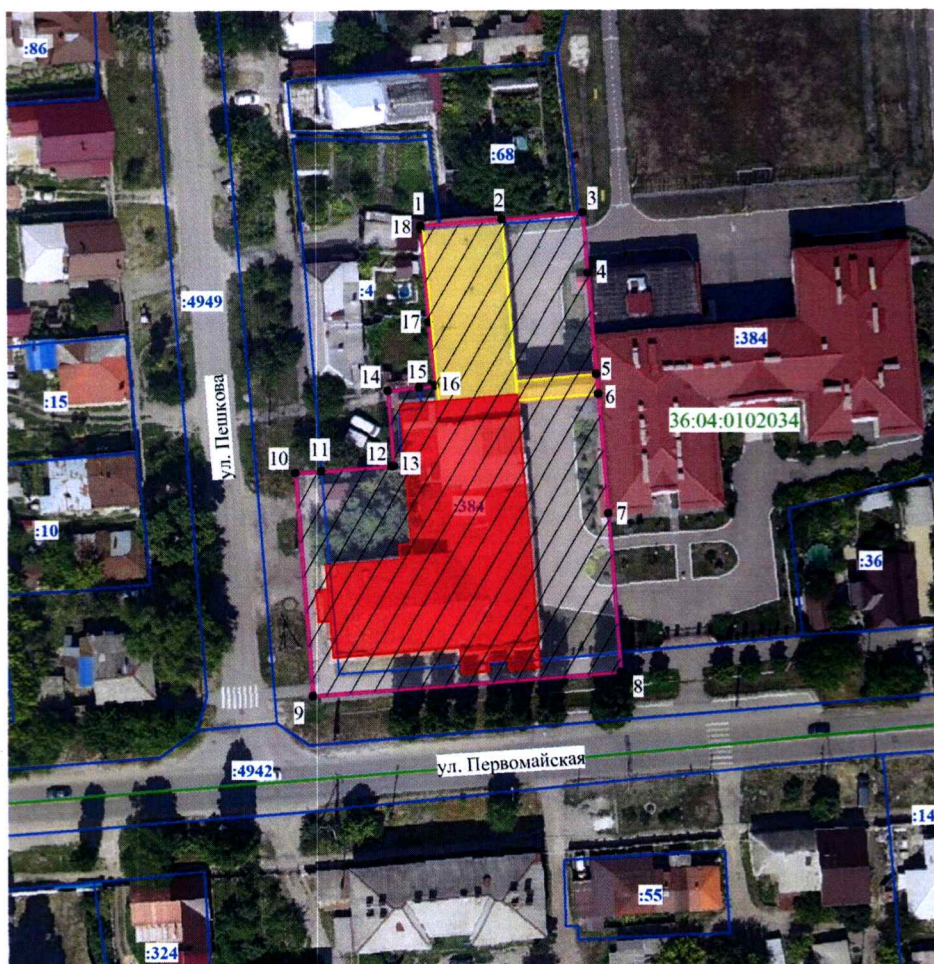
-  – границы кадастрового квартала
-  – границы земельного участка, установленные в соответствии с федеральным законодательством, включенные в ЕГРН
-  – границы территории объекта культурного наследия
-  1, 2 – характерные точки границ территории объекта культурного наследия
-  36:04:0102013 – номер кадастрового квартала
-  – территория объекта культурного наследия
-  – объект культурного наследия
-  – объект историко-градостроительной среды
-  – поздние пристройки, не имеющие историко-культурной ценности
-  – хозяйственные постройки, не имеющие историко-культурной ценности
-  – фрагмент исторической брандмауэрной стены
-  – историческое кирпичное ограждение

14.2. Координаты характерных точек границ территории объекта культурного наследия

Номер характерной точки	Координаты характерных точек в местной системе координат Система координат МСК-36 (S= 1917 кв. м)	
	X	Y
1	480209.11	2290870.58
2	480211.45	2290898.22
3	480183.20	2290900.36
4	480149.15	2290902.92
5	480147.15	2290903.07
6	480145.65	2290887.72
7	480143.41	2290887.95
8	480142.68	2290880.99
9	480144.92	2290880.77
10	480144.04	2290872.42
11	480151.07	2290871.73
12	480151.01	2290871.03
13	480156.87	2290870.59
14	480157.12	2290873.14
15	480193.87	2290869.57
16	480193.92	2290870.17
17	480194.06	2290872.16
1	480209.11	2290870.58










15. Границы территории объекта культурного наследия регионального значения «Клуб железнодорожников», Воронежская область, город Борисоглебск, ул. Юбилейная, 2 (уточненный адрес - Воронежская область, Борисоглебский городской округ, г. Борисоглебск, ул. Первомайская, зд. 67А)

15.1. Графическое описание местоположения границ территории объекта культурного наследия



Масштаб 1:1000

Условные обозначения:

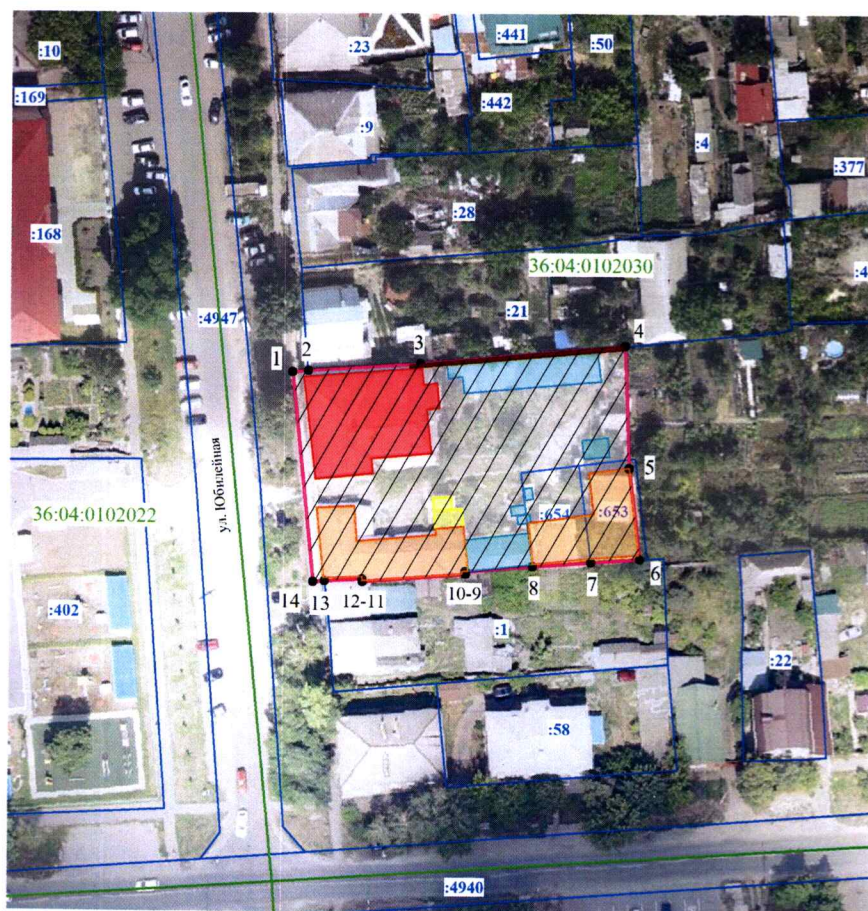
-  – границы кадастрового квартала
-  – границы земельного участка, установленные в соответствии с федеральным законодательством, включенные в ЕГРН
-  – границы территории объекта культурного наследия
-  1, 2 – характерные точки границ территории объекта культурного наследия
-  :384 – кадастровый номер земельного участка
-  36:04:0102034 – номер кадастрового квартала
-  – территория объекта культурного наследия
-  – объект культурного наследия
-  – поздние пристройки, не имеющие историко-культурной ценности

15.2. Координаты характерных точек границ территории объекта культурного наследия

Номер характерной точки	Координаты характерных точек в местной системе координат Система координат МСК-36 (S= 3617 кв. м)	
	X	Y
1	479319.76	2292175.30
2	479320.98	2292189.93
3	479322.13	2292204.56
4	479311.35	2292205.46
5	479293.22	2292206.98
6	479289.65	2292207.27
7	479268.19	2292209.07
8	479239.61	2292211.33
9	479235.20	2292155.54
10	479275.46	2292152.44
11	479275.76	2292157.07
12	479276.71	2292169.81
13	479276.71	2292170.28
14	479290.20	2292169.18
15	479290.80	2292174.95
16	479291.15	2292177.89
17	479302.56	2292176.63
18	479319.21	2292175.36
1	479319.76	2292175.30












16. Границы территории объекта культурного наследия регионального значения «Дом ктитора», Воронежская область, Борисоглебский район, город Борисоглебск, ул. Юбилейная, 74-а (уточненный адрес - Воронежская область, Борисоглебский городской округ, г. Борисоглебск, ул. Юбилейная, д. 74А)

16.1. Графическое описание местоположения границ территории объекта культурного наследия



Масштаб 1:1000

Условные обозначения:

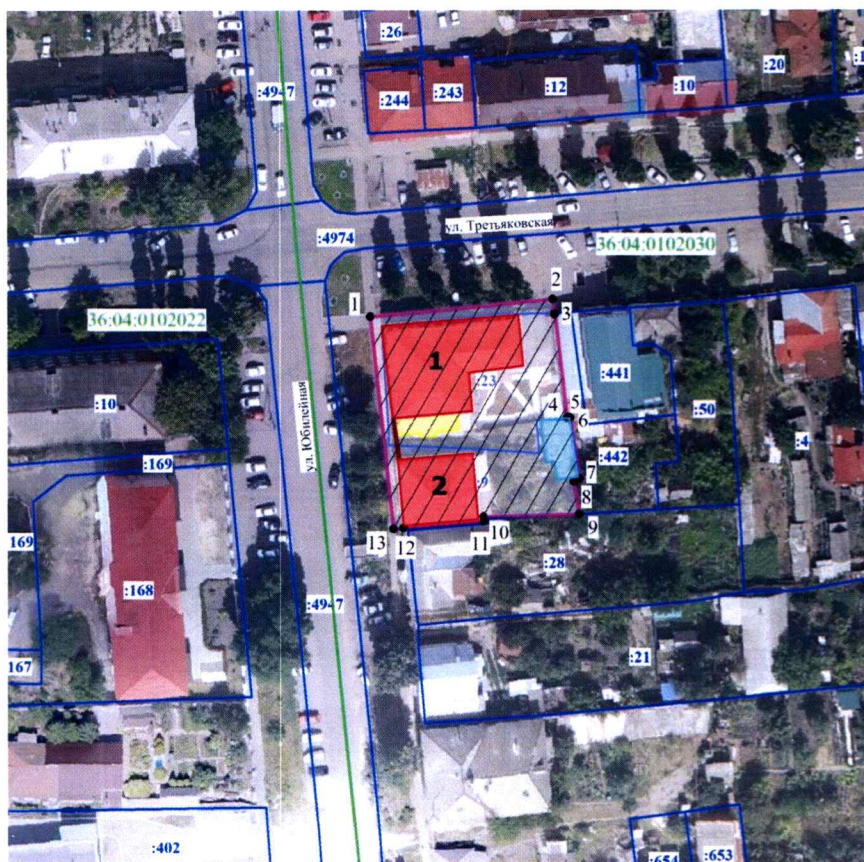
-  – границы кадастрового квартала
-  – границы земельного участка, установленные в соответствии с федеральным законодательством, включенные в ЕГРН
-  – границы территории объекта культурного наследия
-  1, 2 – характерные точки границ территории объекта культурного наследия
-  36:04:0102030 – номер кадастрового квартала
-  – территория объекта культурного наследия
-  – объект культурного наследия
-  – объекты историко-градостроительной среды
-  – поздние пристройки, не имеющие историко-культурной ценности
-  – хозяйственные постройки, не имеющие историко-культурной ценности
-  – фрагмент исторической брандмауэрной стены

16.2. Координаты характерных точек границ территории объекта культурного наследия

Номер характерной точки	Координаты характерных точек в местной системе координат Система координат МСК-36 (S= 2491 кв. м)	
	X	Y
1	480112.91	2291865.96
2	480113.20	2291868.87
3	480114.63	2291890.26
4	480118.15	2291928.96
5	480095.10	2291929.82
6	480078.05	2291931.97
7	480077.34	2291922.75
8	480076.51	2291911.76
9	480075.53	2291898.99
10	480075.02	2291899.02
11	480073.48	2291879.45
12	480073.98	2291879.41
13	480073.55	2291872.18
14	480073.42	2291870.01
1	480112.91	2291865.96














17. Границы территории объекта культурного наследия регионального значения «Усадьба Забниной», Воронежская область, Борисоглебский район, г. Борисоглебск, ул. Юбилейная, 80, 80а (уточненный адрес - Воронежская область, Борисоглебский городской округ, г. Борисоглебск, ул. Юбилейная, зд. 80, 80Б)

17.1. Графическое описание местоположения границ территории объекта культурного наследия



Масштаб 1:1000

Условные обозначения:

-  – границы кадастрового квартала
-  – границы земельного участка, установленные в соответствии с федеральным законодательством, включенные в ЕГРН
-  – границы территории объекта культурного наследия
-  1, 2 – характерные точки границ территории объекта культурного наследия
-  :23 – кадастровый номер земельного участка
-  36:04:0102030 – номер кадастрового квартала
-  – территория объекта культурного наследия
-  – объект культурного наследия
-  1 – «Дом Жилой»
-  2 – «Флигель»
-  – поздняя пристройка, не имеющая историко-культурной ценности
-  – хозяйственные постройки, не имеющие историко-культурной ценности
-  – историческое кирпичное ограждение с воротами

17.2. Координаты характерных точек границ территории объекта культурного наследия

Номер характерной точки	Координаты характерных точек в местной системе координат Система координат МСК-36 (S= 1559кв. м)	
	X	Y
1	480193.71	2291858.09
2	480197.22	2291894.35
3	480194.22	2291894.72
4	480173.72	2291897.13
5	480173.57	2291897.15
6	480173.65	2291897.74
7	480161.55	2291899.55
8	480161.01	2291898.52
9	480154.63	2291899.50
10	480154.15	2291880.56
11	480153.23	2291880.62
12	480151.88	2291864.65
13	480151.66	2291862.66
1	480193.71	2291858.09