




**МИНИСТЕРСТВО  
АРХИТЕКТУРЫ И ГРАДОСТРОИТЕЛЬСТВА  
ВОРОНЕЖСКОЙ ОБЛАСТИ**



**ПРИКАЗ**

08.11.2024

№ 45-01-04/509

г. Воронеж

**О внесении изменений в правила землепользования и застройки  
Боевского сельского поселения Каширского муниципального района  
Воронежской области**

В соответствии с Градостроительным кодексом Российской Федерации, Федеральными законами от 06.10.2003 № 131-ФЗ «Об общих принципах организации местного самоуправления в Российской Федерации», от 04.08.2023 № 438-ФЗ «О внесении изменений в Градостроительный кодекс Российской Федерации и отдельные законодательные акты Российской Федерации», законами Воронежской области от 07.07.2006 № 61-ОЗ «О регулировании градостроительной деятельности в Воронежской области», от 20.12.2018 № 173-ОЗ «О перераспределении полномочий по утверждению правил землепользования и застройки между органами местного самоуправления поселений Воронежской области, городского округа город Нововоронеж, Борисоглебского городского округа и исполнительными органами государственной власти Воронежской области», постановлением Правительства Воронежской области от 31.12.2014 № 1240 «Об утверждении Положения о министерстве архитектуры и градостроительства Воронежской области», на основании приказа департамента архитектуры и градостроительства Воронежской области 07.03.2023 № 45-01-04/144 «О подготовке проектов о внесении изменений в правила землепользования и

застройки поселений Богучарского, Верхнемамонского, Верхнехавского, Калачеевского, Каменского, Кантемировского, Каширского, Лискинского, Нижнедевицкого, Новоусманского, Новохопёрского, Ольховатского, Острогожского, Павловского, Панинского, Подгоренского, Рамонского, Репьёвского, Аннинского, Воробьёвского, Петропавловского, Поворинского, Россошанского, Семилукского, Хохольского, Эртильского муниципальных районов Воронежской области» (в редакции приказов департамента архитектуры и градостроительства Воронежской области от 23.06.2023 № 45-01-04/569, от 25.09.2023 № 45-01-04/949, приказа министерства архитектуры и градостроительства Воронежской области от 17.11.2023 № 45-01-04/1158), с учетом заключения о результатах публичных слушаний от 20.03.2024

п р и к а з ы в а ю:

1. Внести в приказ департамента архитектуры и градостроительства Воронежской области от 11.02.2021 № 45-01-04/124 «Об утверждении правил землепользования и застройки Боевского сельского поселения Каширского муниципального района Воронежской области» (в редакции приказа департамента архитектуры и градостроительства Воронежской области от 27.10.2022 № 45-01-04/1067) следующие изменения:

1.1. В преамбуле приказа:

1.1.1. Слово «правительства» заменить словом «Правительства».

1.1.2. Слова «Положения о департаменте» заменить словами «Положения о министерстве».

1.2. Пункт 3 изложить в следующей редакции:

«3. Контроль исполнения настоящего приказа возложить на заместителя министра архитектуры и градостроительства Воронежской области – начальника отдела территориального планирования министерства архитектуры и градостроительства Воронежской области Беляеву С.М.».

1.3. В правилах землепользования и застройки Боевского сельского поселения Каширского муниципального района Воронежской области (далее – Правила):

1.3.1. В части I Правил:

1.3.1.1. В пункте 1 раздела 1 и далее по тексту слово «департамента» в соответствующем падеже заменить словом «министерства» в соответствующем падеже.

1.3.1.2. В подпункте 1 пункта 7 раздела 2 слова «пунктом 6.1 статьи 26.3 Федерального закона от 06.10.1999 № 184-ФЗ «Об общих принципах организации законодательных (представительных) и исполнительных органов государственной власти субъектов Российской Федерации» заменить словами «частью 3 статьи 6 Федерального закона от 21.12.2021 № 414-ФЗ «Об общих принципах организации публичной власти в субъектах Российской Федерации».

1.3.1.3. Пункт 8 раздела 2 изложить в следующей редакции:

**«8. Полномочия Уполномоченного органа по вопросам землепользования и застройки**

Полномочия Уполномоченного органа по вопросам землепользования и застройки включают:

- 1) принятие решения о подготовке проекта Правил, принятие решения о подготовке проекта о внесении изменений в Правила и подготовка таких документов;
- 2) утверждение Правил, утверждение изменений в Правила;
- 3) утверждение состава и порядка деятельности комиссии по подготовке проекта Правил землепользования и застройки по вопросам, указанным в статьях 31, 33 ГрК РФ.».

1.3.1.4. В подпункте 1 пункта 9 раздела 2 слова «указанных в пункте 8» заменить словами «указанных в подпунктах 1-2 пункта 8».

1.3.1.5. В подпункте 1 пункта 11 раздела 3 слова «в Комиссию» заменить словами «, которое рассматривается в порядке, определенном статьей 39 ГрК РФ».

1.3.2. В пункте 17 части II Правил:

1.3.2.1. В подпункте 1 карту градостроительного зонирования территории Боевского сельского поселения Каширского муниципального района Воронежской области изложить в редакции согласно приложению № 1 к настоящему приказу.

1.3.2.2. В подпункте 2 карту градостроительного зонирования с отображением зон с особыми условиями использования территории Боевского сельского поселения Каширского муниципального района Воронежской области изложить в редакции согласно приложению № 2 к настоящему приказу.

1.3.2.3. В таблице пункта 22 части III Правил после строки 4 дополнить строкой 4<sup>1</sup> следующего содержания:

«

4 <sup>1</sup>	Охранная зона трубопроводов (газопроводов, нефтепроводов и нефтепродуктопроводов, аммиакопроводов)	<p>Федеральный закон от 31.03.1999 № 69-ФЗ «О газоснабжении в Российской Федерации»</p> <p>Постановление Правительства Российской Федерации от 20.11.2000 № 878 «Об утверждении Правил охраны газораспределительных сетей»</p> <p>Постановление Правительства Российской Федерации от 08.09.2017 № 1083 «Об утверждении Правил охраны магистральных газопроводов и о внесении изменений в Положение о представлении в федеральный орган исполнительной власти (его территориальные органы), уполномоченный Правительством Российской Федерации на осуществление государственного кадастрового учета, государственной регистрации прав, ведение Единого государственного реестра недвижимости и предоставление сведений, содержащихся в Едином государственном реестре недвижимости, федеральными органами исполнительной власти, органами государственной власти субъектов Российской Федерации и органами местного самоуправления дополнительных сведений, воспроизводимых на публичных кадастровых картах»</p> <p>«Правила охраны магистральных трубопроводов», утвержденные Минтопэнерго России 29.04.1992, постановлением Госгортехнадзора России от 22.04.1992 № 9</p>
----------------	--	---

		Постановление Госгортехнадзора России от 23.11.1994 № 61 «О распространении «Правил охраны магистральных трубопроводов» на магистральные аммиакопроводы»
--	--	--

».

1.3.3. В приложении № 1 к Правилам:

1.3.3.1. Описание местоположения границ зоны застройки индивидуальными жилыми домами села Боево - Ж1/1 изложить в редакции согласно приложению № 3 к настоящему приказу.

1.3.3.2. Описание местоположения границ общественно-деловой зоны села Боево - ОД/1 изложить в редакции согласно приложению № 4 к настоящему приказу.


1.3.3.3. Описание местоположения границ зоны улиц, дорог, инженерной и транспортной инфраструктуры села Боево - ИТ1/1 изложить в редакции согласно приложению № 5 к настоящему приказу.

1.3.3.4. Описание местоположения границ зоны сельскохозяйственного использования в границах населенного пункта села Боево - СХ1/1 изложить в редакции согласно приложению № 6 к настоящему приказу.

1.3.3.5. Описание местоположения границ зоны сельскохозяйственного производства села Боево - СХ2/1 изложить в редакции согласно приложению № 7 к настоящему приказу.

2. Контроль исполнения настоящего приказа возложить на заместителя министра архитектуры и градостроительства Воронежской области – начальника отдела территориального планирования министерства архитектуры и градостроительства Воронежской области Беляеву С.М.

Министр архитектуры  
и градостроительства  
Воронежской области



А.А. Еренков

# ПРАВИЛА ЗЕМЛЕПОЛЬЗОВАНИЯ И ЗАСТРОЙКИ

## Карта градостроительного зонирования территории Боевского сельского поселения Каширского муниципального района Воронежской области



### УСЛОВНЫЕ ОБОЗНАЧЕНИЯ

#### Территориальные границы

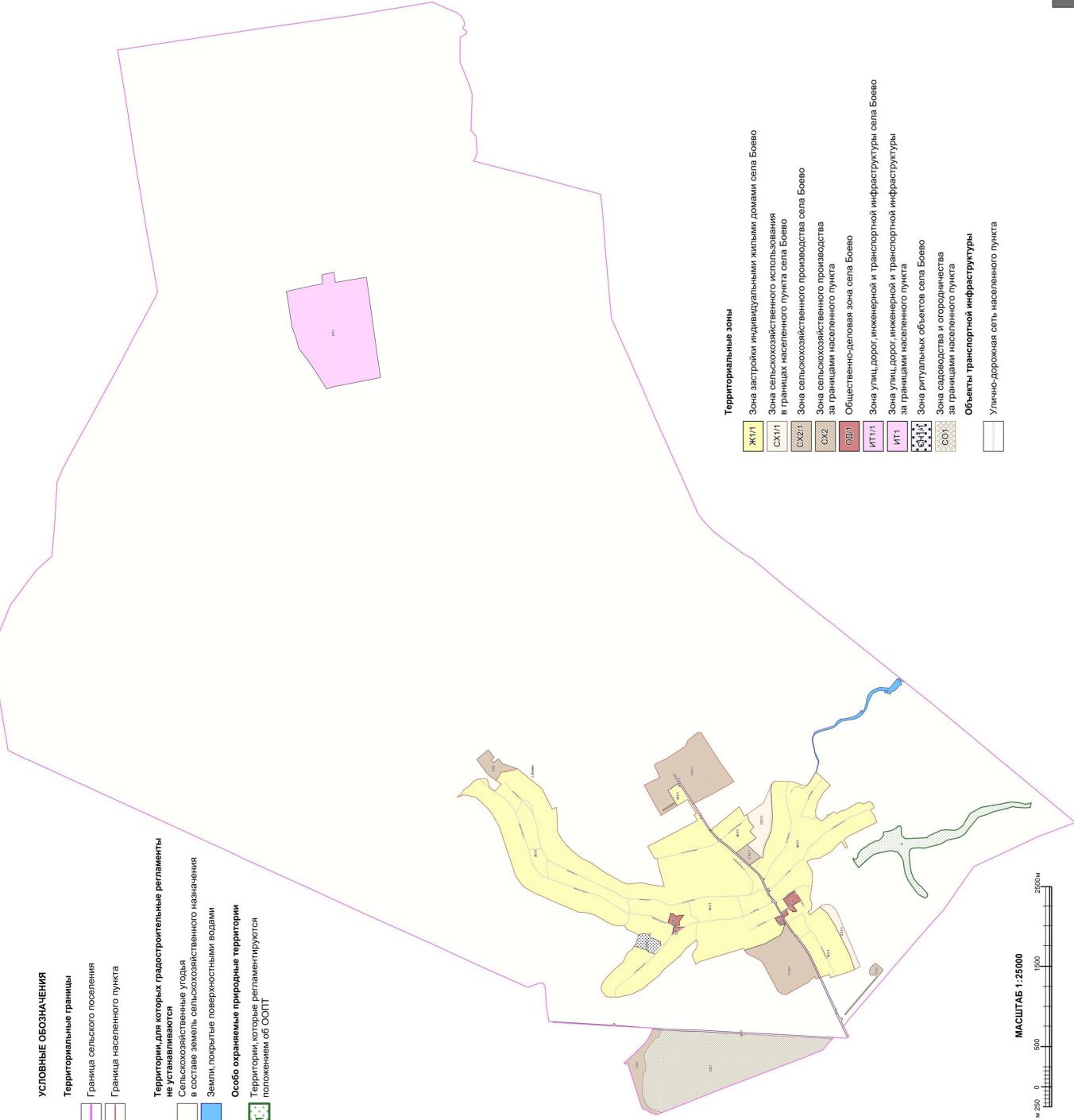
- Граница сельского поселения
- Граница населенного пункта

#### Территории, для которых градостроительные регламенты не устанавливаются

- Сельскохозяйственные угодья в составе земель сельскохозяйственного назначения
- Земли, покрытые поверхностными водами

#### Особо охраняемые природные территории

- Территории, которые регламентируются положением об ООПТ



### Территориальные зоны

- Ж/И/1 Зона застройки индивидуальными жилыми домами села Боево
- ОХ/И/1 Зона сельскохозяйственного использования в границах населенного пункта села Боево
- ОХ/З/И/1 Зона сельскохозяйственного производства села Боево
- О/Х/З Зона сельскохозяйственного производства за границами населенного пункта
- ОД/Л/1 Общественно-деловая зона села Боево
- ИТ/Л/1 Зона улиц, дорог, инженерной и транспортной инфраструктуры села Боево за границами населенного пункта
- ИТ/Л Зона улиц, дорог, инженерной и транспортной инфраструктуры за границами населенного пункта
- Зона ритуальных объектов села Боево
- Зона садоводства и огородничества за границами населенного пункта
- ООПТ Объекты транспортной инфраструктуры
- Улицно-дорожная сеть населенного пункта

МАСШТАБ 1:25000



# ПРАВИЛА ЗЕМЛЕПОЛЬЗОВАНИЯ И ЗАСТРОЙКИ

## Карта градостроительного зонирования с отображением зон с особыми условиями использования территории Боевского сельского поселения Каширского муниципального района Воронежской области

### УСЛОВНЫЕ ОБОЗНАЧЕНИЯ

#### Территориальные границы

- Граница сельского поселения
- Граница населенного пункта

#### Территории, для которых градостроительные регламенты не устанавливаются

- Сельскохозяйственные угодья в составе земель сельскохозяйственного назначения
- Земли, покрытые поверхностными водами

### Виды территориальных зон

- Зона застройки индивидуальными жилыми домами
- Зона сельскохозяйственного использования в границах населенных пунктов
- Зона сельскохозяйственного производства
- Общественно-деловая зона
- Зона улиц, дорог, инженерной и транспортной инфраструктуры
- Зона ритуальных объектов
- Зона садоводства и огородничества

### Зоны с особыми условиями использования территории

- Водоохранная зона
  - Прибрежная защитная полоса
  - Зоны санитарной охраны источников питьевого водоснабжения
    - первый пояс
    - второй пояс
    - третий пояс
  - Ориентировочная (нормативная) санитарно-защитная зона
  - Охранная зона объектов электроэнергетики
  - Охранная зона трубопроводов
  - Охранная зона линий и сооружений связи
  - Зона наблюдения
  - Защитная зона объекта культурного наследия
  - Охранная зона особо охраняемой природной территории
- Прочие объекты**
- Объект культурного наследия
  - Памятник природы

МАСШТАБ 1:25000



Приложение № 3  
к приказу министерства  
архитектуры и градостроительства  
Воронежской области  
от 08.11.2024 № 45-01-04/509

« ГРАФИЧЕСКОЕ ОПИСАНИЕ  
местоположения границ

Зона застройки индивидуальными жилыми домами села Боево - Ж1/1

(наименование объекта, местоположение границ которого описано  
(далее - объект)

Раздел I

Сведения об объекте		
№ п/п	Характеристики объекта	Описание характеристик
1	2	3
1	Местоположение объекта	Воронежская область, Каширский муниципальный район, Боевское сельское поселение, село Боево
2	Площадь объекта ± величина погрешности определения площади ( $P \pm \text{Дельта } P$ )	-
3	Иные характеристики объекта	-



## Раздел 2

Сведения о местоположении границ объекта					
1. Система координат: МСК - 36, зона 1					
2. Сведения о характерных точках границ объекта					
Обозначение характерных точек границ	Координаты, м		Метод определения координат характерной точки	Средняя квадратическая погрешность положения характерной точки (Mt), м	Описание обозначения точки на местности (при наличии)
	X	Y			
1	2	3	4	5	6
1	487524.23	1309761.40	Аналитический	2.50	-
2	487443.30	1309787.06	Аналитический	2.50	-
3	487388.76	1309780.90	Аналитический	2.50	-
4	487356.54	1309770.28	Аналитический	2.50	-
5	487291.44	1309755.72	Аналитический	2.50	-
6	487172.19	1309647.70	Аналитический	2.50	-
7	487118.06	1309589.14	Аналитический	2.50	-
8	487089.47	1309551.44	Аналитический	2.50	-
9	487057.00	1309494.74	Картометрический	1.00	-
10	486995.93	1309383.75	Картометрический	1.00	-
11	486950.21	1309242.26	Картометрический	1.00	-
12	486895.12	1309074.08	Аналитический	0.30	-
13	486828.42	1308878.82	Аналитический	2.50	-
14	486795.29	1308776.99	Аналитический	2.50	-
15	486703.21	1308645.17	Аналитический	2.50	-
16	486558.78	1308560.34	Аналитический	2.50	-
17	486458.88	1308517.52	Аналитический	0.10	-
18	486337.96	1308462.62	Аналитический	0.10	-
19	486328.31	1308458.44	Аналитический	0.10	-
20	486318.34	1308454.12	Аналитический	0.10	-
21	486127.93	1308373.76	Аналитический	0.10	-
22	486004.84	1308321.62	Аналитический	2.50	-
23	485948.13	1308320.14	Аналитический	2.50	-
24	485896.76	1308313.18	Картометрический	1.00	-
25	485806.13	1308287.00	Картометрический	1.00	-
26	485651.04	1308196.38	Аналитический	2.50	-
27	485608.40	1308174.57	Картометрический	1.00	-
28	485526.49	1308149.37	Картометрический	1.00	-
29	485440.86	1308157.36	Картометрический	1.00	-
30	485430.35	1308143.78	Картометрический	1.00	-
31	485410.15	1308117.68	Картометрический	1.00	-
32	485407.23	1308104.61	Картометрический	1.00	-
33	485296.39	1308061.64	Картометрический	1.00	-

1	2	3	4	5	6
34	485262.45	1308036.18	Картометрический	1.00	-
35	485214.79	1308054.20	Картометрический	1.00	-
36	485158.10	1308047.96	Картометрический	1.00	-
37	485110.30	1308049.61	Картометрический	1.00	-
38	485121.47	1308009.06	Картометрический	1.00	-
39	485114.87	1307995.89	Картометрический	1.00	-
40	485090.11	1307999.99	Картометрический	1.00	-
41	485012.27	1307966.89	Картометрический	1.00	-
42	484983.33	1307954.75	Картометрический	1.00	-
43	484988.05	1307926.26	Картометрический	1.00	-
44	484982.24	1307925.49	Картометрический	1.00	-
45	484984.31	1307910.07	Картометрический	1.00	-
46	484990.47	1307910.97	Картометрический	1.00	-
47	484991.33	1307905.71	Аналитический	0.30	-
48	484992.07	1307901.80	Аналитический	0.30	-
49	485043.68	1307802.15	Картометрический	1.00	-
50	485058.47	1307798.73	Картометрический	1.00	-
51	485132.39	1307822.32	Картометрический	1.00	-
52	485141.63	1307838.13	Картометрический	1.00	-
53	485148.76	1307837.60	Картометрический	1.00	-
54	485149.53	1307847.39	Картометрический	1.00	-
55	485308.52	1307895.52	Картометрический	1.00	-
56	485313.84	1307897.07	Картометрический	1.00	-
57	485340.93	1307855.90	Аналитический	0.10	-
58	485400.31	1307811.36	Аналитический	0.10	-
59	485453.34	1307698.95	Аналитический	0.10	-
60	485521.21	1307639.56	Картометрический	1.00	-
61	485582.07	1307588.48	Картометрический	1.00	-
62	485662.77	1307503.37	Аналитический	0.10	-
63	485707.85	1307440.20	Аналитический	0.10	-
64	485724.14	1307392.04	Аналитический	0.10	-
65	485724.91	1307344.24	Картометрический	1.00	-
66	485661.29	1307264.70	Картометрический	1.00	-
67	485598.75	1307261.52	Картометрический	1.00	-
68	485558.25	1307262.40	Картометрический	1.00	-
69	485524.49	1307258.34	Картометрический	1.00	-
70	485464.48	1307270.92	Картометрический	1.00	-
71	485432.94	1307279.24	Картометрический	1.00	-
72	485425.32	1307279.87	Картометрический	1.00	-
73	485402.28	1307282.25	Картометрический	1.00	-
74	485402.37	1307285.47	Картометрический	1.00	-
75	485339.96	1307299.70	Картометрический	1.00	-
76	485196.80	1307369.69	Картометрический	1.00	-
77	485117.27	1307442.86	Картометрический	1.00	-
78	485005.92	1307528.76	Картометрический	1.00	-
79	484946.13	1307604.86	Картометрический	1.00	-
80	484745.04	1307773.72	Картометрический	1.00	-

1	2	3	4	5	6
81	484678.45	1307856.44	Картометрический	1.00	-
82	484581.81	1307938.83	Картометрический	1.00	-
83	484535.75	1307978.58	Картометрический	1.00	-
84	484524.63	1307942.37	Картометрический	1.00	-
85	484534.79	1307881.22	Картометрический	1.00	-
86	484557.68	1307844.46	Картометрический	1.00	-
87	484592.64	1307788.32	Картометрический	1.00	-
88	484542.24	1307670.16	Картометрический	1.00	-
89	484500.52	1307703.66	Картометрический	1.00	-
90	483945.98	1307871.20	Картометрический	1.00	-
91	483934.88	1307844.46	Картометрический	1.00	-
92	483664.11	1307933.24	Картометрический	1.00	-
93	483613.23	1307967.17	Картометрический	1.00	-
94	483524.83	1308015.54	Картометрический	1.00	-
95	483495.16	1308032.10	Картометрический	1.00	-
96	483486.33	1308040.06	Картометрический	1.00	-
97	483469.36	1308065.80	Картометрический	1.00	-
98	483461.26	1308086.97	Картометрический	1.00	-
99	483429.88	1308177.20	Картометрический	1.00	-
100	483439.41	1308170.27	Картометрический	1.00	-
101	483477.52	1308159.18	Картометрический	1.00	-
102	483496.01	1308160.40	Картометрический	1.00	-
103	483509.67	1308177.04	Картометрический	1.00	-
104	483535.93	1308208.48	Картометрический	1.00	-
105	483553.69	1308250.52	Картометрический	1.00	-
106	483478.98	1308284.23	Картометрический	1.00	-
107	483493.75	1308311.46	Картометрический	1.00	-
108	483505.64	1308332.86	Картометрический	1.00	-
109	483543.30	1308401.54	Картометрический	1.00	-
110	483557.05	1308429.10	Картометрический	1.00	-
111	483566.25	1308439.73	Картометрический	1.00	-
112	483569.56	1308442.89	Картометрический	1.00	-
113	483571.66	1308443.63	Картометрический	1.00	-
114	483574.02	1308443.68	Картометрический	1.00	-
115	483592.70	1308438.09	Картометрический	1.00	-
116	483600.04	1308450.34	Картометрический	1.00	-
117	483592.73	1308456.53	Картометрический	1.00	-
118	483590.01	1308459.82	Картометрический	1.00	-
119	483588.38	1308462.15	Картометрический	1.00	-
120	483587.97	1308465.42	Картометрический	1.00	-
121	483588.31	1308468.89	Картометрический	1.00	-
122	483589.78	1308473.90	Аналитический	0.10	-
123	483592.01	1308478.98	Аналитический	0.10	-
124	483623.04	1308520.81	Аналитический	0.10	-
125	483643.07	1308552.70	Аналитический	0.10	-
126	483666.03	1308596.56	Аналитический	0.10	-
127	483681.71	1308625.14	Аналитический	0.10	-

1	2	3	4	5	6
128	483691.91	1308646.15	Аналитический	0.10	-
129	483697.42	1308657.54	Картометрический	1.00	-
130	483724.10	1308719.53	Картометрический	1.00	-
131	483740.75	1308752.09	Картометрический	1.00	-
132	483760.13	1308783.31	Аналитический	2.50	-
133	483776.94	1308803.57	Аналитический	2.50	-
134	484056.29	1309049.19	Аналитический	2.50	-
135	484113.16	1309100.88	Аналитический	2.50	-
136	484170.32	1309152.09	Аналитический	2.50	-
137	484235.07	1309200.07	Аналитический	2.50	-
138	484242.27	1309204.89	Аналитический	2.50	-
139	484246.60	1309205.56	Аналитический	2.50	-
140	484251.79	1309205.20	Аналитический	2.50	-
141	484258.16	1309202.02	Аналитический	2.50	-
142	484265.47	1309208.34	Аналитический	2.50	-
143	484262.24	1309213.93	Аналитический	2.50	-
144	484261.80	1309215.53	Картометрический	1.00	-
145	484261.60	1309217.71	Картометрический	1.00	-
146	484262.03	1309219.75	Картометрический	1.00	-
147	484262.82	1309221.70	Аналитический	0.10	-
148	484271.52	1309231.90	Аналитический	0.10	-
149	484312.10	1309268.79	Аналитический	0.10	-
150	484350.46	1309314.74	Аналитический	0.30	-
151	484389.35	1309363.99	Картометрический	1.00	-
152	484423.54	1309416.90	Картометрический	1.00	-
153	484585.90	1309668.18	Картометрический	1.00	-
154	484652.62	1309771.45	Картометрический	1.00	-
155	484722.35	1309877.30	Картометрический	1.00	-
156	484728.27	1309886.29	Картометрический	1.00	-
157	484740.55	1309905.53	Картометрический	1.00	-
158	484758.63	1309933.86	Картометрический	1.00	-
159	484773.60	1309923.40	Картометрический	1.00	-
160	484889.86	1309841.93	Картометрический	1.00	-
161	484856.78	1309786.45	Картометрический	1.00	-
162	484841.88	1309761.44	Картометрический	1.00	-
163	484827.01	1309736.51	Картометрический	1.00	-
164	484812.14	1309711.57	Картометрический	1.00	-
165	484801.92	1309694.43	Картометрический	1.00	-
166	484955.91	1309602.40	Аналитический	0.10	-
167	484948.20	1309588.43	Аналитический	0.10	-
168	484794.30	1309682.18	Аналитический	0.10	-
169	484775.58	1309652.10	Аналитический	0.10	-
170	484662.94	1309719.73	Аналитический	0.10	-
171	484646.65	1309729.51	Аналитический	0.10	-
172	484640.66	1309718.24	Аналитический	0.10	-
173	484615.92	1309671.70	Аналитический	0.10	-
174	484537.40	1309554.34	Аналитический	0.10	-

1	2	3	4	5	6
175	484566.19	1309539.26	Аналитический	0.10	-
176	484524.59	1309466.76	Аналитический	0.10	-
177	484705.80	1309371.28	Аналитический	0.10	-
178	484932.06	1309252.40	Аналитический	0.10	-
179	485132.62	1309148.24	Аналитический	0.10	-
180	485144.66	1309142.01	Аналитический	0.10	-
181	485120.80	1309100.59	Аналитический	0.10	-
182	485059.04	1308994.03	Аналитический	0.10	-
183	485056.11	1308989.01	Аналитический	0.10	-
184	485027.48	1308995.64	Аналитический	0.10	-
185	485026.37	1308987.56	Аналитический	0.10	-
186	485017.12	1308929.66	Аналитический	0.10	-
187	485006.27	1308887.25	Картометрический	1.00	-
188	484938.32	1308642.33	Картометрический	1.00	-
189	485069.44	1308657.33	Картометрический	1.00	-
190	485218.96	1308689.14	Картометрический	1.00	-
191	485393.94	1308673.24	Картометрический	1.00	-
192	485473.47	1308701.86	Картометрический	1.00	-
193	485677.08	1308816.40	Картометрический	1.00	-
194	485861.60	1308943.65	Картометрический	1.00	-
195	485960.23	1308991.38	Картометрический	1.00	-
196	486074.76	1309077.27	Картометрический	1.00	-
197	486157.47	1309156.82	Картометрический	1.00	-
198	486237.01	1309258.60	Картометрический	1.00	-
199	486272.00	1309331.78	Картометрический	1.00	-
200	486275.19	1309465.40	Картометрический	1.00	-
201	486281.55	1309586.30	Аналитический	0.10	-
202	486287.77	1309631.92	Аналитический	0.10	-
203	486338.56	1309611.30	Аналитический	0.10	-
204	486466.66	1309867.35	Картометрический	1.00	-
205	486548.79	1309933.06	Картометрический	1.00	-
206	486781.03	1310120.78	Картометрический	1.00	-
207	486785.36	1310116.50	Картометрический	1.00	-
208	486800.08	1310101.95	Картометрический	1.00	-
209	486947.23	1310072.04	Картометрический	1.00	-
210	486974.46	1310071.83	Картометрический	1.00	-
211	487023.68	1309988.14	Картометрический	1.00	-
212	487036.19	1309964.42	Картометрический	1.00	-
213	486972.71	1309921.27	Картометрический	1.00	-
214	487053.94	1309831.78	Картометрический	1.00	-
215	487093.06	1309857.56	Картометрический	1.00	-
216	487122.38	1309889.18	Картометрический	1.00	-
217	487129.19	1309911.79	Картометрический	1.00	-
218	487146.12	1309972.44	Картометрический	1.00	-
219	487172.55	1309988.01	Картометрический	1.00	-
220	487245.83	1309989.04	Аналитический	2.50	-
221	487254.00	1309985.77	Аналитический	2.50	-

1	2	3	4	5	6
222	487318.23	1309960.79	Аналитический	2.50	-
223	487376.10	1309894.59	Аналитический	2.50	-
224	487442.52	1309852.53	Аналитический	2.50	-
225	487481.65	1309792.32	Аналитический	2.50	-
1	487524.23	1309761.40	Аналитический	2.50	-
226	484844.56	1308033.82	Картометрический	1.00	-
227	484832.70	1308060.00	Картометрический	1.00	-
228	484821.38	1308135.15	Картометрический	1.00	-
229	484818.86	1308140.55	Картометрический	1.00	-
230	484759.93	1308134.62	Картометрический	1.00	-
231	484679.35	1308135.86	Картометрический	1.00	-
232	484758.03	1308089.66	Картометрический	1.00	-
233	484808.05	1308058.07	Картометрический	1.00	-
234	484812.89	1308054.83	Картометрический	1.00	-
226	484844.56	1308033.82	Картометрический	1.00	-
235	484894.72	1308187.13	Картометрический	1.00	-
236	484885.27	1308218.01	Картометрический	1.00	-
237	484864.15	1308287.39	Картометрический	1.00	-
238	484857.44	1308309.38	Картометрический	1.00	-
239	484814.76	1308297.02	Картометрический	1.00	-
240	484796.92	1308273.12	Картометрический	1.00	-
241	484783.30	1308275.71	Картометрический	1.00	-
242	484757.49	1308280.64	Картометрический	1.00	-
243	484692.80	1308284.69	Аналитический	0.10	-
244	484712.05	1308257.35	Аналитический	0.10	-
245	484752.24	1308202.49	Аналитический	0.10	-
246	484750.84	1308189.81	Аналитический	0.10	-
247	484746.62	1308156.74	Аналитический	0.10	-
248	484788.00	1308154.38	Картометрический	1.00	-
249	484808.67	1308154.28	Картометрический	1.00	-
250	484846.54	1308161.65	Картометрический	1.00	-
235	484894.72	1308187.13	Картометрический	1.00	-
251	484345.57	1309336.92	Картометрический	1.00	-
252	484336.73	1309325.56	Картометрический	1.00	-
253	484299.46	1309282.50	Картометрический	1.00	-
254	484259.47	1309243.22	Картометрический	1.00	-
255	484242.98	1309229.83	Картометрический	1.00	-
256	484241.02	1309229.40	Картометрический	1.00	-
257	484238.46	1309230.44	Картометрический	1.00	-
258	484231.41	1309235.62	Картометрический	1.00	-
259	484224.65	1309229.63	Картометрический	1.00	-
260	484230.74	1309224.14	Аналитический	2.50	-
261	484232.48	1309222.32	Аналитический	2.50	-
262	484232.31	1309221.00	Аналитический	2.50	-

1	2	3	4	5	6
263	484232.00	1309219.35	Аналитический	2.50	-
264	484224.09	1309213.60	Аналитический	2.50	-
265	484160.81	1309166.84	Аналитический	2.50	-
266	484078.40	1309095.56	Аналитический	2.50	-
267	484041.68	1309062.59	Аналитический	2.50	-
268	483904.46	1309166.75	Аналитический	2.50	-
269	483789.18	1309248.76	Аналитический	0.10	-
270	483866.56	1309327.31	Аналитический	0.10	-
271	483869.26	1309330.06	Картометрический	1.00	-
272	483821.96	1309390.02	Картометрический	1.00	-
273	483868.14	1309442.91	Картометрический	1.00	-
274	483883.04	1309465.26	Картометрический	1.00	-
275	483891.98	1309512.19	Картометрический	1.00	-
276	483903.90	1309538.26	Картометрический	1.00	-
277	483906.03	1309542.94	Картометрический	1.00	-
278	483933.82	1309523.81	Картометрический	1.00	-
279	483937.33	1309521.39	Картометрический	1.00	-
280	484000.84	1309641.14	Картометрический	1.00	-
281	484217.62	1309460.00	Картометрический	1.00	-
282	484295.19	1309397.50	Картометрический	1.00	-
283	484312.13	1309386.93	Картометрический	1.00	-
284	484333.98	1309369.50	Картометрический	1.00	-
251	484345.57	1309336.92	Картометрический	1.00	-
285	482984.42	1307508.18	Аналитический	0.10	-
286	482880.26	1307544.76	Аналитический	0.10	-
287	482857.85	1307504.68	Аналитический	0.10	-
288	482779.50	1307528.85	Аналитический	2.50	-
289	482624.38	1307576.68	Аналитический	2.50	-
290	482561.60	1307607.06	Аналитический	2.50	-
291	482622.13	1307788.80	Аналитический	2.50	-
292	482707.64	1307961.38	Аналитический	2.50	-
293	482813.03	1308169.13	Аналитический	2.50	-
294	482903.44	1308308.09	Аналитический	2.50	-
295	482994.30	1308386.09	Аналитический	2.50	-
296	483120.02	1308286.26	Аналитический	2.50	-
297	483142.14	1308328.86	Аналитический	2.50	-
298	483102.34	1308354.69	Аналитический	2.50	-
299	483093.16	1308419.84	Аналитический	2.50	-
300	483117.60	1308505.68	Аналитический	2.50	-
301	483088.50	1308690.08	Картометрический	1.00	-
302	483087.38	1308791.74	Картометрический	1.00	-
303	483100.30	1308847.80	Картометрический	1.00	-
304	483161.74	1308954.39	Картометрический	1.00	-
305	483095.40	1308985.86	Картометрический	1.00	-
306	482997.27	1308996.42	Картометрический	1.00	-
307	482844.96	1309085.37	Картометрический	1.00	-

1	2	3	4	5	6
308	482765.44	1309174.34	Картометрический	1.00	-
309	482723.34	1309203.46	Картометрический	1.00	-
310	482674.97	1309119.38	Картометрический	1.00	-
311	482648.80	1309135.88	Картометрический	1.00	-
312	482695.30	1309225.06	Картометрический	1.00	-
313	482637.40	1309271.38	Картометрический	1.00	-
314	482282.92	1309445.25	Картометрический	1.00	-
315	482313.92	1309526.12	Картометрический	1.00	-
316	482365.13	1309602.94	Картометрический	1.00	-
317	482319.24	1309626.32	Аналитический	2.50	-
318	482335.58	1309679.04	Картометрический	1.00	-
319	482375.05	1309705.74	Картометрический	1.00	-
320	482446.47	1309674.33	Картометрический	1.00	-
321	482514.81	1309692.03	Картометрический	1.00	-
322	482677.49	1309594.70	Картометрический	1.00	-
323	482735.99	1309584.32	Картометрический	1.00	-
324	482783.70	1309554.35	Картометрический	1.00	-
325	482821.53	1309576.79	Картометрический	1.00	-
326	482883.00	1309529.68	Картометрический	1.00	-
327	482891.86	1309542.30	Картометрический	1.00	-
328	482912.12	1309526.68	Картометрический	1.00	-
329	482903.49	1309514.06	Картометрический	1.00	-
330	482959.38	1309471.68	Картометрический	1.00	-
331	482975.97	1309459.04	Картометрический	1.00	-
332	483045.59	1309514.86	Картометрический	1.00	-
333	483048.95	1309593.70	Картометрический	1.00	-
334	483019.00	1309700.98	Картометрический	1.00	-
335	482944.91	1309821.33	Картометрический	1.00	-
336	482865.29	1309906.04	Картометрический	1.00	-
337	482969.10	1310007.16	Картометрический	1.00	-
338	483047.93	1310071.58	Картометрический	1.00	-
339	483084.95	1310013.52	Картометрический	1.00	-
340	483125.48	1309943.64	Картометрический	1.00	-
341	483161.47	1309902.52	Картометрический	1.00	-
342	483207.64	1309904.38	Картометрический	1.00	-
343	483334.65	1309951.22	Картометрический	1.00	-
344	483564.09	1309960.50	Картометрический	1.00	-
345	483594.72	1309923.15	Картометрический	1.00	-
346	483605.44	1309851.05	Картометрический	1.00	-
347	483599.25	1309760.98	Картометрический	1.00	-
348	483592.69	1309631.36	Картометрический	1.00	-
349	483586.58	1309510.70	Картометрический	1.00	-
350	483592.53	1309422.80	Картометрический	1.00	-
351	483601.47	1309348.31	Картометрический	1.00	-
352	483628.29	1309264.88	Картометрический	1.00	-
353	483668.51	1309185.92	Картометрический	1.00	-
354	483690.86	1309118.13	Картометрический	1.00	-



1	2	3	4	5	6
355	483699.05	1309070.46	Картометрический	1.00	-
356	483700.54	1309043.64	Картометрический	1.00	-
357	483702.03	1309018.32	Аналитический	0.30	-
358	483721.02	1308997.13	Аналитический	0.30	-
359	483733.59	1309008.75	Картометрический	1.00	-
360	483857.74	1308920.29	Картометрический	1.00	-
361	483871.37	1308909.67	Картометрический	1.00	-
362	483766.41	1308815.42	Картометрический	1.00	-
363	483746.79	1308794.36	Картометрический	1.00	-
364	483723.58	1308758.84	Картометрический	1.00	-
365	483711.97	1308735.74	Картометрический	1.00	-
366	483709.37	1308732.25	Картометрический	1.00	-
367	483707.70	1308731.76	Картометрический	1.00	-
368	483706.38	1308731.58	Картометрический	1.00	-
369	483705.06	1308732.05	Картометрический	1.00	-
370	483703.75	1308732.83	Картометрический	1.00	-
371	483700.97	1308735.35	Картометрический	1.00	-
372	483694.90	1308744.50	Картометрический	1.00	-
373	483684.69	1308736.48	Картометрический	1.00	-
374	483691.97	1308723.59	Картометрический	1.00	-
375	483696.36	1308716.90	Картометрический	1.00	-
376	483697.74	1308714.23	Картометрический	1.00	-
377	483699.12	1308710.47	Картометрический	1.00	-
378	483699.08	1308707.61	Картометрический	1.00	-
379	483698.44	1308703.68	Картометрический	1.00	-
380	483695.98	1308696.21	Картометрический	1.00	-
381	483680.44	1308663.79	Картометрический	1.00	-
382	483676.20	1308654.93	Картометрический	1.00	-
383	483673.32	1308649.44	Картометрический	1.00	-
384	483655.23	1308609.01	Картометрический	1.00	-
385	483646.53	1308596.73	Картометрический	1.00	-
386	483644.59	1308595.06	Картометрический	1.00	-
387	483643.42	1308593.70	Картометрический	1.00	-
388	483640.92	1308593.43	Картометрический	1.00	-
389	483638.04	1308593.10	Картометрический	1.00	-
390	483621.33	1308597.14	Картометрический	1.00	-
391	483613.90	1308587.05	Картометрический	1.00	-
392	483627.69	1308574.77	Картометрический	1.00	-
393	483630.67	1308572.11	Картометрический	1.00	-
394	483631.63	1308569.53	Картометрический	1.00	-
395	483632.30	1308566.04	Картометрический	1.00	-
396	483631.46	1308562.48	Картометрический	1.00	-
397	483630.59	1308558.51	Картометрический	1.00	-
398	483611.57	1308525.28	Картометрический	1.00	-
399	483582.66	1308488.44	Картометрический	1.00	-
400	483576.35	1308481.79	Картометрический	1.00	-
401	483574.31	1308479.99	Картометрический	1.00	-

1	2	3	4	5	6
402	483571.99	1308479.15	Картометрический	1.00	-
403	483568.92	1308480.22	Картометрический	1.00	-
404	483565.67	1308474.01	Картометрический	1.00	-
405	483563.00	1308471.35	Картометрический	1.00	-
406	483549.45	1308450.38	Картометрический	1.00	-
407	483545.71	1308444.62	Картометрический	1.00	-
408	483536.63	1308446.59	Картометрический	1.00	-
409	483532.82	1308439.57	Картометрический	1.00	-
410	483539.07	1308434.67	Картометрический	1.00	-
411	483541.20	1308431.20	Аналитический	0.10	-
412	483540.16	1308425.76	Аналитический	0.10	-
413	483530.57	1308408.20	Аналитический	0.10	-
414	483492.34	1308337.86	Картометрический	1.00	-
415	483481.99	1308319.38	Картометрический	1.00	-
416	483468.47	1308328.36	Картометрический	1.00	-
417	483437.41	1308349.47	Картометрический	1.00	-
418	483434.24	1308344.73	Картометрический	1.00	-
419	483400.58	1308369.75	Картометрический	1.00	-
420	483384.98	1308382.58	Картометрический	1.00	-
421	483453.41	1308485.03	Картометрический	1.00	-
422	483308.27	1308585.77	Картометрический	1.00	-
423	483235.10	1308464.62	Картометрический	1.00	-
424	483257.46	1308451.62	Картометрический	1.00	-
425	483289.06	1308432.68	Картометрический	1.00	-
426	483331.77	1308407.07	Картометрический	1.00	-
427	483281.35	1308336.19	Картометрический	1.00	-
428	483301.98	1308322.64	Картометрический	1.00	-
429	483326.27	1308329.53	Картометрический	1.00	-
430	483334.59	1308324.30	Картометрический	1.00	-
431	483352.51	1308349.82	Картометрический	1.00	-
432	483364.63	1308342.88	Картометрический	1.00	-
433	483381.74	1308369.90	Картометрический	1.00	-
434	483393.78	1308362.31	Картометрический	1.00	-
435	483415.05	1308345.99	Картометрический	1.00	-
436	483412.82	1308342.71	Картометрический	1.00	-
437	483398.39	1308322.61	Картометрический	1.00	-
438	483404.99	1308318.22	Картометрический	1.00	-
439	483399.82	1308311.27	Картометрический	1.00	-
440	483391.11	1308298.56	Картометрический	1.00	-
441	483387.17	1308293.86	Картометрический	1.00	-
442	483393.93	1308289.68	Картометрический	1.00	-
443	483428.01	1308269.60	Картометрический	1.00	-
444	483447.59	1308257.88	Картометрический	1.00	-
445	483437.89	1308240.53	Картометрический	1.00	-
446	483426.30	1308219.81	Картометрический	1.00	-
447	483404.32	1308188.38	Картометрический	1.00	-
448	483391.96	1308167.03	Картометрический	1.00	-

1	2	3	4	5	6
449	483373.26	1308137.98	Картометрический	1.00	-
450	483342.26	1308097.50	Картометрический	1.00	-
451	483277.63	1308018.67	Картометрический	1.00	-
452	483217.57	1307937.63	Картометрический	1.00	-
453	483172.48	1307877.38	Картометрический	1.00	-
454	483129.98	1307810.36	Картометрический	1.00	-
455	483094.10	1307742.42	Картометрический	1.00	-
285	482984.42	1307508.18	Аналитический	0.10	-
3. Сведения о характерных точках части (частей) границы объекта					
Обозначение характерных точек части границы	Координаты, м		Метод определения координат характерной точки	Средняя квадратическая погрешность положения характерной точки (Mt), м	Описание обозначения точки на местности (при наличии)
	X	Y			
1	2	3	4	5	6
Часть №					
-	-	-	-	-	-

## Раздел 3

Сведения о местоположении измененных (уточненных) границ объекта							
1. Система координат: -							
2. Сведения о характерных точках границ объекта							
Обозначение характерных точек границ	Существующие координаты, м		Измененные (уточненные) координаты, м		Метод определения координат характерной точки	Средняя квадратическая погрешность положения характерной точки (Mt), м	Описание обозначения точки на местности (при наличии)
	X	Y	X	Y			
1	2	3	4	5	6	7	8
-	-	-	-	-	-	-	-
3. Сведения о характерных точках части (частей) границы объекта							
Часть №							
-	-	-	-	-	-	-	-

».

Приложение № 4  
к приказу министерства  
архитектуры и градостроительства  
Воронежской области  
от 08.11.2024 № 45-01-04/509

« ГРАФИЧЕСКОЕ ОПИСАНИЕ  
местоположения границ

Общественно-деловая зона села Боево - ОД/1

(наименование объекта, местоположение границ которого описано  
(далее - объект)

Раздел 1

Сведения об объекте		
№ п/п	Характеристики объекта	Описание характеристик
1	2	3
1	Местоположение объекта	Воронежская область, Каширский муниципальный район, Боевское сельское поселение, село Боево
2	Площадь объекта ± величина погрешности определения площади ( $P \pm \Delta P$ )	-
3	Иные характеристики объекта	-

## Раздел 2

Сведения о местоположении границ объекта					
1. Система координат: МСК - 36, зона 1					
2. Сведения о характерных точках границ объекта					
Обозначение характерных точек границ	Координаты, м		Метод определения координат характерной точки	Средняя квадратическая погрешность положения характерной точки (Mt), м	Описание обозначения точки на местности (при наличии)
	X	Y			
1	2	3	4	5	6
1	484844.56	1308033.82	Картометрический	5.00	-
2	484812.89	1308054.83	Картометрический	5.00	-
3	484808.05	1308058.07	Картометрический	5.00	-
4	484758.03	1308089.66	Картометрический	5.00	-
5	484679.35	1308135.86	Картометрический	5.00	-
6	484759.93	1308134.62	Картометрический	5.00	-
7	484818.86	1308140.55	Картометрический	5.00	-
8	484821.38	1308135.15	Картометрический	5.00	-
9	484832.70	1308060.00	Картометрический	5.00	-
1	484844.56	1308033.82	Картометрический	5.00	-
10	484894.72	1308187.13	Картометрический	5.00	-
11	484846.54	1308161.65	Картометрический	5.00	-
12	484808.67	1308154.28	Картометрический	5.00	-
13	484788.00	1308154.38	Картометрический	5.00	-
14	484746.62	1308156.74	Картометрический	5.00	-
15	484750.84	1308189.81	Картометрический	5.00	-
16	484752.24	1308202.49	Картометрический	5.00	-
17	484712.05	1308257.35	Аналитический	0.10	-
18	484692.80	1308284.69	Аналитический	0.10	-
19	484757.49	1308280.64	Аналитический	0.10	-
20	484783.30	1308275.71	Аналитический	0.10	-
21	484796.92	1308273.12	Аналитический	0.10	-
22	484814.76	1308297.02	Картометрический	5.00	-
23	484857.44	1308309.38	Картометрический	5.00	-
24	484864.15	1308287.39	Картометрический	5.00	-
25	484885.27	1308218.01	Картометрический	5.00	-
10	484894.72	1308187.13	Картометрический	5.00	-
26	483496.01	1308160.40	Картометрический	5.00	-
27	483477.52	1308159.18	Картометрический	5.00	-
28	483439.41	1308170.27	Картометрический	5.00	-
29	483429.88	1308177.20	Картометрический	5.00	-
30	483425.77	1308189.01	Картометрический	5.00	-
31	483438.53	1308209.67	Картометрический	5.00	-
32	483478.98	1308284.23	Картометрический	5.00	-
33	483553.69	1308250.52	Картометрический	5.00	-
34	483535.93	1308208.48	Картометрический	5.00	-
35	483509.67	1308177.04	Картометрический	5.00	-

1	2	3	4	5	6
26	483496.01	1308160.40	Картометрический	5.00	-
36	483447.59	1308257.88	Картометрический	5.00	-
37	483428.01	1308269.60	Картометрический	5.00	-
38	483393.93	1308289.68	Картометрический	5.00	-
39	483387.17	1308293.86	Картометрический	5.00	-
40	483391.11	1308298.56	Картометрический	5.00	-
41	483399.82	1308311.27	Картометрический	5.00	-
42	483404.99	1308318.22	Картометрический	5.00	-
43	483398.39	1308322.61	Картометрический	5.00	-
44	483412.82	1308342.71	Картометрический	5.00	-
45	483415.05	1308345.99	Картометрический	5.00	-
46	483393.78	1308362.31	Картометрический	5.00	-
47	483381.74	1308369.90	Картометрический	5.00	-
48	483364.63	1308342.88	Картометрический	5.00	-
49	483352.51	1308349.82	Аналитический	0.10	-
50	483334.59	1308324.30	Аналитический	0.10	-
51	483326.27	1308329.53	Картометрический	5.00	-
52	483301.98	1308322.64	Картометрический	5.00	-
53	483281.35	1308336.19	Картометрический	5.00	-
54	483331.77	1308407.07	Картометрический	5.00	-
55	483289.06	1308432.68	Картометрический	5.00	-
56	483257.46	1308451.62	Картометрический	5.00	-
57	483235.10	1308464.62	Картометрический	5.00	-
58	483308.27	1308585.77	Картометрический	5.00	-
59	483453.41	1308485.03	Картометрический	5.00	-
60	483384.98	1308382.58	Картометрический	5.00	-
61	483400.58	1308369.75	Картометрический	5.00	-
62	483434.24	1308344.73	Картометрический	5.00	-
63	483437.41	1308349.47	Картометрический	5.00	-
64	483468.47	1308328.36	Картометрический	5.00	-
65	483481.99	1308319.38	Картометрический	5.00	-
36	483447.59	1308257.88	Картометрический	5.00	-

### 3. Сведения о характерных точках части (частей) границы объекта

Обозначение характерных точек части границы	Координаты, м		Метод определения координат характерной точки	Средняя квадратическая погрешность положения характерной точки (Mt), м	Описание обозначения точки на местности (при наличии)
	X	Y			
1	2	3	4	5	6
Часть №					
-	-	-	-	-	-

## Раздел 3

Сведения о местоположении измененных (уточненных) границ объекта							
1. Система координат: -							
2. Сведения о характерных точках границ объекта							
Обозначение характерных точек границ	Существующие координаты, м		Измененные (уточненные) координаты, м		Метод определения координат характерной точки	Средняя квадратическая погрешность положения характерной точки (Mt), м	Описание обозначения точки на местности (при наличии)
	X	Y	X	Y			
1	2	3	4	5	6	7	8
-	-	-	-	-	-	-	-
3. Сведения о характерных точках части (частей) границы объекта							
Часть №							
-	-	-	-	-	-	-	-

».



Приложение № 5  
к приказу министерства  
архитектуры и градостроительства  
Воронежской области  
от 08.11.2024 № 45-01-04/509

« ГРАФИЧЕСКОЕ ОПИСАНИЕ  
местоположения границ

Зона улиц, дорог, инженерной и транспортной инфраструктуры села Боево - ИТ1/1

(наименование объекта, местоположение границ которого описано  
(далее - объект)

Раздел 1

Сведения об объекте		
№ п/п	Характеристики объекта	Описание характеристик
1	2	3
1	Местоположение объекта	Воронежская область, Каширский муниципальный район, Боевское сельское поселение, село Боево
2	Площадь объекта ± величина погрешности определения площади (Р ± Дельта Р)	-
3	Иные характеристики объекта	-

## Раздел 2

Сведения о местоположении границ объекта					
1. Система координат: -					
2. Сведения о характерных точках границ объекта					
Обозначение характерных точек границ	Координаты, м		Метод определения координат характерной точки	Средняя квадратическая погрешность положения характерной точки (Mt), м	Описание обозначения точки на местности (при наличии)
	X	Y			
1	2	3	4	5	6
-	-	-	-	-	-
3. Сведения о характерных точках части (частей) границы объекта					
Обозначение характерных точек части границы	Координаты, м		Метод определения координат характерной точки	Средняя квадратическая погрешность положения характерной точки (Mt), м	Описание обозначения точки на местности (при наличии)
	X	Y			
1	2	3	4	5	6
Часть №					
-	-	-	-	-	-

## Раздел 3

Сведения о местоположении измененных (уточненных) границ объекта							
1. Система координат: МСК - 36, зона 1							
2. Сведения о характерных точках границ объекта							
Обозначение характерных точек границ	Существующие координаты, м		Измененные (уточненные) координаты, м		Метод определения координат характерной точки	Средняя квадратич еская погрешно сть положени я характерн ой точки (Мп)	Описание обозначен ия точки на местности (при наличии)
	Х	У	Х	У			
1	2	3	4	5	6	7	8
1	483001.37	1307502.22	-	-	Аналитический	0.50	-
2	483026.67	1307557.18	-	-	Картометрический	5.00	-
3	483031.84	1307568.02	-	-	Картометрический	5.00	-
4	483100.68	1307719.19	-	-	Картометрический	5.00	-
5	483144.76	1307800.55	-	-	Картометрический	5.00	-
6	483168.18	1307835.14	-	-	Картометрический	5.00	-
7	483171.41	1307841.31	-	-	Картометрический	5.00	-
8	483183.81	1307863.37	-	-	Картометрический	5.00	-
9	483228.24	1307924.06	-	-	Картометрический	5.00	-
10	483234.68	1307932.28	-	-	Картометрический	5.00	-
11	483246.91	1307947.60	-	-	Картометрический	5.00	-
12	483250.20	1307952.61	-	-	Картометрический	5.00	-
13	483268.93	1307976.82	-	-	Картометрический	5.00	-
14	483349.45	1308079.54	-	-	Картометрический	5.00	-
15	483386.77	1308128.77	-	-	Картометрический	5.00	-
16	-	-	483406.12	1308157.40	Картометрический	5.00	-
17	483407.24	1308159.06	-	-	Картометрический	5.00	-
18	-	-	483409.88	1308163.33	Картометрический	5.00	-
19	-	-	483425.77	1308189.01	Картометрический	5.00	-
20	483438.53	1308209.67	-	-	Аналитический	0.10	-
21	-	-	483478.98	1308284.23	Аналитический	0.10	-
22	483493.75	1308311.46	-	-	Картометрический	5.00	-
23	483505.64	1308332.86	-	-	Картометрический	5.00	-
24	483543.30	1308401.54	-	-	Картометрический	5.00	-
25	483557.05	1308429.10	-	-	Картометрический	5.00	-
26	483566.25	1308439.73	-	-	Картометрический	5.00	-
27	483569.56	1308442.89	-	-	Картометрический	5.00	-
28	483571.66	1308443.63	-	-	Картометрический	5.00	-
29	483574.02	1308443.68	-	-	Картометрический	5.00	-
30	483592.70	1308438.09	-	-	Картометрический	5.00	-
31	483600.04	1308450.34	-	-	Картометрический	5.00	-
32	483592.73	1308456.53	-	-	Картометрический	5.00	-
33	483590.01	1308459.82	-	-	Картометрический	5.00	-
34	483588.38	1308462.15	-	-	Картометрический	5.00	-

1	2	3	4	5	6	7	8
35	483587.97	1308465.42	-	-	Картометрический	5.00	-
36	483588.31	1308468.89	-	-	Картометрический	5.00	-
37	483589.78	1308473.90	-	-	Картометрический	5.00	-
38	483592.01	1308478.98	-	-	Картометрический	5.00	-
39	483623.04	1308520.81	-	-	Картометрический	5.00	-
40	483643.07	1308552.70	-	-	Картометрический	5.00	-
41	483666.03	1308596.56	-	-	Картометрический	5.00	-
42	483681.71	1308625.14	-	-	Картометрический	5.00	-
43	483691.91	1308646.15	-	-	Картометрический	5.00	-
44	483697.42	1308657.54	-	-	Картометрический	5.00	-
45	483724.10	1308719.53	-	-	Картометрический	5.00	-
46	483740.75	1308752.09	-	-	Картометрический	5.00	-
47	483760.13	1308783.31	-	-	Картометрический	5.00	-
48	483776.94	1308803.57	-	-	Картометрический	5.00	-
49	484056.29	1309049.19	-	-	Картометрический	5.00	-
50	484113.16	1309100.88	-	-	Картометрический	5.00	-
51	484170.32	1309152.09	-	-	Картометрический	5.00	-
52	484235.07	1309200.07	-	-	Картометрический	5.00	-
53	484242.27	1309204.89	-	-	Картометрический	5.00	-
54	484246.60	1309205.56	-	-	Картометрический	5.00	-
55	484251.79	1309205.20	-	-	Картометрический	5.00	-
56	484258.16	1309202.02	-	-	Картометрический	5.00	-
57	484265.47	1309208.34	-	-	Картометрический	5.00	-
58	484262.24	1309213.93	-	-	Картометрический	5.00	-
59	484261.80	1309215.53	-	-	Картометрический	5.00	-
60	484261.60	1309217.71	-	-	Картометрический	5.00	-
61	484262.03	1309219.75	-	-	Картометрический	5.00	-
62	484262.82	1309221.70	-	-	Картометрический	5.00	-
63	484271.52	1309231.90	-	-	Картометрический	5.00	-
64	484312.10	1309268.79	-	-	Картометрический	5.00	-
65	484350.46	1309314.74	-	-	Картометрический	5.00	-
66	484389.35	1309363.99	-	-	Картометрический	5.00	-
67	484423.54	1309416.90	-	-	Картометрический	5.00	-
68	484383.82	1309359.27	-	-	Картометрический	5.00	-
69	484348.01	1309335.92	-	-	Картометрический	5.00	-
70	484345.57	1309336.92	-	-	Картометрический	5.00	-
71	484336.73	1309325.56	-	-	Картометрический	5.00	-
72	484299.46	1309282.50	-	-	Картометрический	5.00	-
73	484259.47	1309243.22	-	-	Картометрический	5.00	-
74	484242.98	1309229.83	-	-	Картометрический	5.00	-
75	484241.02	1309229.40	-	-	Картометрический	5.00	-
76	484238.46	1309230.44	-	-	Картометрический	5.00	-
77	484231.41	1309235.62	-	-	Картометрический	5.00	-
78	484224.65	1309229.63	-	-	Картометрический	5.00	-
79	484230.74	1309224.14	-	-	Картометрический	5.00	-
80	484232.48	1309222.32	-	-	Картометрический	5.00	-
81	484232.31	1309221.00	-	-	Картометрический	5.00	-
82	484232.00	1309219.35	-	-	Картометрический	5.00	-

1	2	3	4	5	6	7	8
83	484224.09	1309213.60	-	-	Картометрический	5.00	-
84	484160.81	1309166.84	-	-	Картометрический	5.00	-
85	484078.40	1309095.56	-	-	Картометрический	5.00	-
86	-	-	484041.68	1309062.59	Картометрический	5.00	-
87	-	-	483955.22	1308984.96	Картометрический	5.00	-
88	-	-	483871.37	1308909.67	Картометрический	5.00	-
89	483766.41	1308815.42	-	-	Картометрический	5.00	-
90	483746.79	1308794.36	-	-	Картометрический	5.00	-
91	483723.58	1308758.84	-	-	Картометрический	5.00	-
92	483711.97	1308735.74	-	-	Картометрический	5.00	-
93	483709.37	1308732.25	-	-	Картометрический	5.00	-
94	483707.70	1308731.76	-	-	Картометрический	5.00	-
95	483706.38	1308731.58	-	-	Картометрический	5.00	-
96	483705.06	1308732.05	-	-	Картометрический	5.00	-
97	483703.75	1308732.83	-	-	Картометрический	5.00	-
98	483700.97	1308735.35	-	-	Картометрический	5.00	-
99	483694.90	1308744.50	-	-	Картометрический	5.00	-
100	483684.69	1308736.48	-	-	Картометрический	5.00	-
101	483691.97	1308723.59	-	-	Картометрический	5.00	-
102	483696.36	1308716.90	-	-	Картометрический	5.00	-
103	483697.74	1308714.23	-	-	Картометрический	5.00	-
104	483699.12	1308710.47	-	-	Картометрический	5.00	-
105	483699.08	1308707.61	-	-	Картометрический	5.00	-
106	483698.44	1308703.68	-	-	Картометрический	5.00	-
107	483695.98	1308696.21	-	-	Картометрический	5.00	-
108	483680.44	1308663.79	-	-	Картометрический	5.00	-
109	483676.20	1308654.93	-	-	Картометрический	5.00	-
110	483673.32	1308649.44	-	-	Картометрический	5.00	-
111	483655.23	1308609.01	-	-	Картометрический	5.00	-
112	483646.53	1308596.73	-	-	Картометрический	5.00	-
113	483644.59	1308595.06	-	-	Картометрический	5.00	-
114	483643.42	1308593.70	-	-	Картометрический	5.00	-
115	483640.92	1308593.43	-	-	Картометрический	5.00	-
116	483638.04	1308593.10	-	-	Картометрический	5.00	-
117	483621.33	1308597.14	-	-	Картометрический	5.00	-
118	483613.90	1308587.05	-	-	Картометрический	5.00	-
119	483627.69	1308574.77	-	-	Картометрический	5.00	-
120	483630.67	1308572.11	-	-	Картометрический	5.00	-
121	483631.63	1308569.53	-	-	Картометрический	5.00	-
122	483632.30	1308566.04	-	-	Картометрический	5.00	-
123	483631.46	1308562.48	-	-	Картометрический	5.00	-
124	483630.59	1308558.51	-	-	Аналитический	0.10	-
125	483611.57	1308525.28	-	-	Аналитический	0.10	-
126	483582.66	1308488.44	-	-	Аналитический	0.10	-
127	483576.35	1308481.79	-	-	Картометрический	5.00	-
128	483574.31	1308479.99	-	-	Картометрический	5.00	-
129	483571.99	1308479.15	-	-	Картометрический	5.00	-
130	483568.92	1308480.22	-	-	Картометрический	5.00	-

1	2	3	4	5	6	7	8
131	483565.67	1308474.01	-	-	Картометрический	5.00	-
132	483563.00	1308471.35	-	-	Картометрический	5.00	-
133	483549.45	1308450.38	-	-	Картометрический	5.00	-
134	483545.71	1308444.62	-	-	Картометрический	5.00	-
135	483536.63	1308446.59	-	-	Картометрический	5.00	-
136	483532.82	1308439.57	-	-	Картометрический	5.00	-
137	483539.07	1308434.67	-	-	Картометрический	5.00	-
138	483541.20	1308431.20	-	-	Картометрический	5.00	-
139	483540.16	1308425.76	-	-	Картометрический	5.00	-
140	483530.57	1308408.20	-	-	Картометрический	5.00	-
141	483492.34	1308337.86	-	-	Картометрический	5.00	-
142	-	-	483481.99	1308319.38	Картометрический	5.00	-
143	-	-	483447.59	1308257.88	Картометрический	5.00	-
144	-	-	483437.89	1308240.53	Картометрический	5.00	-
145	483426.30	1308219.81	-	-	Аналитический	0.50	-
146	483404.32	1308188.38	-	-	Аналитический	0.50	-
147	483391.96	1308167.03	-	-	Картометрический	5.00	-
148	483373.26	1308137.98	-	-	Картометрический	5.00	-
149	483342.26	1308097.50	-	-	Картометрический	5.00	-
150	483277.63	1308018.67	-	-	Картометрический	5.00	-
151	483217.57	1307937.63	-	-	Картометрический	5.00	-
152	483172.48	1307877.38	-	-	Картометрический	5.00	-
153	483129.98	1307810.36	-	-	Картометрический	5.00	-
154	483094.10	1307742.42	-	-	Картометрический	5.00	-
155	482984.42	1307508.18	-	-	Аналитический	0.50	-
1	483001.37	1307502.22	-	-	Аналитический	0.50	-
156	484585.90	1309668.18	-	-	Картометрический	5.00	-
157	484652.62	1309771.45	-	-	Картометрический	5.00	-
158	-	-	484722.35	1309877.30	Картометрический	5.00	-
159	484728.27	1309886.29	-	-	Картометрический	5.00	-
160	-	-	484740.55	1309905.53	Картометрический	5.00	-
161	-	-	484758.63	1309933.86	Картометрический	5.00	-
162	484823.64	1310035.75	-	-	Картометрический	5.00	-
163	484817.48	1310038.33	-	-	Картометрический	5.00	-
164	484807.44	1310044.99	-	-	Картометрический	5.00	-
165	484712.74	1309897.51	-	-	Картометрический	5.00	-
166	484633.93	1309781.92	-	-	Картометрический	5.00	-
167	484567.92	1309677.98	-	-	Картометрический	5.00	-
156	484585.90	1309668.18	-	-	Картометрический	5.00	-
3.Сведения о характерных точках части (частей) границы объекта							
Часть №							
-	-	-	-	-	-	-	-

».

Приложение № 6  
к приказу министерства  
архитектуры и градостроительства  
Воронежской области  
от 08.11.2024 № 45-01-04/509

«ГРАФИЧЕСКОЕ ОПИСАНИЕ

местоположения границ

Зона сельскохозяйственного использования в границах населенного пункта  
села Боево - СХ1/1

(наименование объекта, местоположение границ которого описано  
(далее - объект)

Раздел 1

Сведения об объекте		
№ п/п	Характеристики объекта	Описание характеристик
1	2	3
1	Местоположение объекта	Воронежская область, Каширский муниципальный район, Боевское сельское поселение, село Боево
2	Площадь объекта $\pm$ величина погрешности определения площади ( $P \pm \text{Дельта } P$ )	-
3	Иные характеристики объекта	-

## Раздел 2

Сведения о местоположении границ объекта					
1. Система координат: МСК - 36, зона 1					
2. Сведения о характерных точках границ объекта					
Обозначение характерных точек границ	Координаты, м		Метод определения координат характерной точки	Средняя квадратическая погрешность положения характерной точки (Mt), м	Описание обозначения точки на местности (при наличии)
	X	Y			
1	2	3	4	5	6
-	-	-	-	-	-
3. Сведения о характерных точках части (частей) границы объекта					
Обозначение характерных точек части границы	Координаты, м		Метод определения координат характерной точки	Средняя квадратическая погрешность положения характерной точки (Mt), м	Описание обозначения точки на местности (при наличии)
	X	Y			
1	2	3	4	5	6
Часть №					
-	-	-	-	-	-



## Раздел 3

Сведения о местоположении измененных (уточненных) границ объекта							
1. Система координат: МСК - 36, зона 1							
2. Сведения о характерных точках границ объекта							
Обозначение характерных точек границ	Существующие координаты, м		Измененные (уточненные) координаты, м		Метод определения координат характерной точки	Средняя квадратиче- ская погрешнос- ть положения характерно- й точки (Mt), м	Описание обозначен- ия точки на местности (при наличии)
	X	Y	X	Y			
1	2	3	4	5	6	7	8
1	482561.60	1307607.06	-	-	Картометрический	5.00	-
2	482622.13	1307788.80	-	-	Картометрический	5.00	-
3	482707.64	1307961.38	-	-	Картометрический	5.00	-
4	482813.03	1308169.13	-	-	Картометрический	5.00	-
5	-	-	482903.44	1308308.09	Картометрический	5.00	-
6	482968.08	1308407.45	482994.30	1308386.09	Картометрический	5.00	-
7	-	-	482967.95	1308407.17	Картометрический	5.00	-
8	-	-	482967.91	1308407.18	Картометрический	5.00	-
9	-	-	482968.08	1308407.45	Картометрический	5.00	-
10	482915.44	1308423.81	-	-	Картометрический	5.00	-
11	482859.71	1308413.02	-	-	Картометрический	5.00	-
12	482791.03	1308349.56	-	-	Картометрический	5.00	-
13	482772.28	1308305.27	-	-	Аналитический	0.30	-
14	482490.83	1307641.30	-	-	Картометрический	5.00	-
1	482561.60	1307607.06	-	-	Картометрический	5.00	-
15	483721.02	1308997.13	-	-	Аналитический	2.50	-
16	483733.59	1309008.75	-	-	Аналитический	0.10	-
17	483819.36	1309088.06	-	-	Аналитический	0.10	-
18	483904.46	1309166.75	-	-	Аналитический	0.10	-
19	483789.18	1309248.76	-	-	Аналитический	0.10	-
20	483866.56	1309327.31	-	-	Аналитический	0.10	-
21	483869.26	1309330.06	-	-	Аналитический	2.50	-
22	483821.96	1309390.02	-	-	Аналитический	2.50	-
23	483868.14	1309442.91	-	-	Аналитический	2.50	-
24	483883.04	1309465.26	-	-	Аналитический	2.50	-
25	483891.98	1309512.19	-	-	Аналитический	2.50	-
26	483903.90	1309538.26	-	-	Аналитический	2.50	-
27	483906.03	1309542.94	-	-	Картометрический	5.00	-
28	483700.65	1309684.36	-	-	Аналитический	0.30	-
29	483599.18	1309917.71	-	-	Аналитический	0.30	-
30	483594.72	1309923.15	-	-	Картометрический	5.00	-
31	483605.44	1309851.05	-	-	Аналитический	2.50	-
32	483599.25	1309760.98	-	-	Аналитический	2.50	-

1	2	3	4	5	6	7	8
33	483592.69	1309631.36	-	-	Аналитический	2.50	-
34	483586.58	1309510.70	-	-	Аналитический	2.50	
35	483592.53	1309422.80	-	-	Аналитический	2.50	-
36	483601.47	1309348.31	-	-	Аналитический	2.50	-
37	483628.29	1309264.88	-	-	Аналитический	2.50	-
38	483668.51	1309185.92	-	-	Аналитический	2.50	-
39	483690.86	1309118.13	-	-	Аналитический	2.50	-
40	483699.05	1309070.46	-	-	Аналитический	2.50	-
41	483700.54	1309043.64	-	-	Аналитический	2.50	-
42	483702.03	1309018.32	-	-	Аналитический	2.50	-
15	483721.02	1308997.13	-	-	Аналитический	2.50	-
3.Сведения о характерных точках части (частей) границы объекта							
Часть №							
-	-	-	-	-	-	-	-

».

Приложение № 7  
к приказу министерства  
архитектуры и градостроительства  
Воронежской области  
от 08.11.2024 № 45-01-04/509

« ГРАФИЧЕСКОЕ ОПИСАНИЕ  
местоположения границ

Зона сельскохозяйственного производства села Боево - СХ2/1

(наименование объекта, местоположение границ которого описано  
(далее - объект)

Раздел 1

Сведения об объекте		
№ п/п	Характеристики объекта	Описание характеристик
1	2	3
1	Местоположение объекта	Воронежская область, Каширский муниципальный район, Боевское сельское поселение, село Боево
2	Площадь объекта ± величина погрешности определения площади ( $P \pm \text{Дельта } P$ )	-
3	Иные характеристики объекта	-

## Раздел 2

Сведения о местоположении границ объекта					
1. Система координат: МСК - 36, зона 1					
2. Сведения о характерных точках границ объекта					
Обозначение характерных точек границ	Координаты, м		Метод определения координат характерной точки	Средняя квадратическая погрешность положения характерной точки (Mt), м	Описание обозначения точки на местности (при наличии)
	X	Y			
1	2	3	4	5	6
1	483934.88	1307844.46	Картометрический	5.00	-
2	483891.37	1307795.24	Картометрический	5.00	-
3	483806.97	1307756.27	Картометрический	5.00	-
4	483717.44	1307706.09	Картометрический	5.00	-
5	483517.66	1307335.14	Картометрический	5.00	-
6	483456.27	1307295.36	Картометрический	5.00	-
7	483413.67	1307295.26	Картометрический	5.00	-
8	483187.01	1307422.28	Картометрический	5.00	-
9	483150.51	1307436.75	Аналитический	0.10	-
10	483061.63	1307517.11	Картометрический	5.00	-
11	483041.64	1307488.08	Картометрический	5.00	-
12	483001.37	1307502.22	Картометрический	5.00	-
13	483026.67	1307557.18	Картометрический	5.00	-
14	483031.84	1307568.02	Картометрический	5.00	-
15	483100.68	1307719.19	Картометрический	5.00	-
16	483144.76	1307800.55	Картометрический	5.00	-
17	483168.18	1307835.14	Картометрический	5.00	-
18	483171.41	1307841.31	Картометрический	5.00	-
19	483183.81	1307863.37	Картометрический	5.00	-
20	483228.24	1307924.06	Картометрический	5.00	-
21	483234.68	1307932.28	Картометрический	5.00	-
22	483246.91	1307947.60	Картометрический	5.00	-
23	483250.20	1307952.61	Картометрический	5.00	-
24	483268.93	1307976.82	Картометрический	5.00	-
25	483349.45	1308079.54	Картометрический	5.00	-
26	483386.77	1308128.77	Аналитический	0.50	-
27	483406.12	1308157.40	Картометрический	5.00	-
28	483407.24	1308159.06	Картометрический	5.00	-
29	483409.88	1308163.33	Картометрический	5.00	-
30	483425.77	1308189.01	Картометрический	5.00	-
31	483429.88	1308177.20	Картометрический	5.00	-
32	483461.26	1308086.97	Картометрический	5.00	-
33	483469.36	1308065.80	Картометрический	5.00	-
34	483486.33	1308040.06	Картометрический	5.00	-

1	2	3	4	5	6
35	483495.16	1308032.10	Картометрический	5.00	-
36	483524.83	1308015.54	Картометрический	5.00	-
37	483613.23	1307967.17	Картометрический	5.00	-
38	483664.11	1307933.24	Картометрический	5.00	-
1	483934.88	1307844.46	Картометрический	5.00	-
39	483871.37	1308909.67	Аналитический	0.10	-
40	483857.74	1308920.29	Аналитический	0.10	-
41	483733.59	1309008.75	Аналитический	0.10	-
42	483819.36	1309088.06	Аналитический	0.10	-
43	483904.46	1309166.75	Аналитический	0.10	-
44	484041.68	1309062.59	Аналитический	0.10	-
45	483955.22	1308984.96	Аналитический	0.10	-
39	483871.37	1308909.67	Аналитический	0.10	-
46	484979.61	1309529.57	Картометрический	5.00	-
47	484775.58	1309652.10	Аналитический	0.30	-
48	484794.30	1309682.18	Аналитический	0.30	-
49	484948.20	1309588.43	Картометрический	5.00	-
50	484955.91	1309602.40	Картометрический	5.00	-
51	484801.92	1309694.43	Картометрический	5.00	-
52	484812.14	1309711.57	Картометрический	5.00	-
53	484827.01	1309736.51	Картометрический	5.00	-
54	484841.88	1309761.44	Аналитический	0.30	-
55	484856.78	1309786.45	Аналитический	0.30	-
56	484889.86	1309841.93	Аналитический	0.30	-
57	484773.60	1309923.40	Аналитический	0.30	-
58	484758.63	1309933.86	Аналитический	0.30	-
59	484823.64	1310035.75	Аналитический	0.30	-
60	484817.48	1310038.33	Аналитический	0.30	-
61	484807.44	1310044.99	Аналитический	0.30	-
62	484712.74	1309897.51	Аналитический	0.30	-
63	484633.93	1309781.92	Аналитический	0.30	-
64	484567.92	1309677.98	Картометрический	5.00	-
65	484556.90	1309683.98	Аналитический	2.50	-
66	484458.35	1309737.67	Аналитический	2.50	-
67	484334.86	1309799.40	Аналитический	2.50	-
68	484066.61	1309950.39	Аналитический	2.50	-
69	484231.30	1310178.22	Картометрический	5.00	-
70	484371.77	1310395.12	Картометрический	5.00	-
71	484380.76	1310409.01	Картометрический	5.00	-
72	484482.22	1310565.67	Картометрический	5.00	-
73	484519.72	1310566.62	Картометрический	5.00	-
74	484610.82	1310493.61	Картометрический	5.00	-
75	484646.57	1310461.82	Картометрический	5.00	-
76	484671.21	1310395.54	Аналитический	0.10	-
77	484841.52	1310284.45	Аналитический	0.10	-
78	484882.84	1310257.49	Аналитический	0.10	-

1	2	3	4	5	6
79	484902.82	1310244.46	Картометрический	5.00	-
80	485032.58	1310181.62	Картометрический	5.00	-
81	485059.30	1310165.22	Картометрический	5.00	-
82	485056.84	1310140.76	Картометрический	5.00	-
83	484991.06	1310005.04	Картометрический	5.00	-
84	485188.78	1309908.29	Картометрический	5.00	-
85	485006.17	1309577.66	Картометрический	5.00	-
46	484979.61	1309529.57	Картометрический	5.00	-
3. Сведения о характерных точках части (частей) границы объекта					
Обозначение характерных точек части границы	Координаты, м		Метод определения координат характерной точки	Средняя квадратическая погрешность положения характерной точки (Mt), м	Описание обозначения точки на местности (при наличии)
	X	Y			
1	2	3	4	5	6
Часть №					
-	-	-	-	-	-

## Раздел 3

Сведения о местоположении измененных (уточненных) границ объекта							
1. Система координат: -							
2. Сведения о характерных точках границ объекта							
Обозначение характерных точек границ	Существующие координаты, м		Измененные (уточненные) координаты, м		Метод определения координат характерной точки	Средняя квадратическая погрешность положения характерной точки (Mt), м	Описание обозначения точки на местности (при наличии)
	X	Y	X	Y			
1	2	3	4	5	6	7	8
-	-	-	-	-	-	-	-
3. Сведения о характерных точках части (частей) границы объекта							
Часть №							
-	-	-	-	-	-	-	-

».