

**Управление по охране объектов культурного наследия  
Воронежской области**

**П Р И К А З**

22 ноября 2024 г.

№ 71-01-07/602

Воронеж

**Об утверждении границ территорий объектов культурного наследия регионального значения, расположенных на территории Острогожского муниципального района Воронежской области**

В соответствии с Федеральным законом от 25.06.2002 № 73-ФЗ «Об объектах культурного наследия (памятниках истории и культуры) народов Российской Федерации», Законом Воронежской области от 05.05.2015 № 46-ОЗ «Об особенностях правового регулирования отношений, связанных с сохранением, использованием, популяризацией и государственной охраной объектов культурного наследия на территории Воронежской области», Положением об управлении по охране объектов культурного наследия Воронежской области, утвержденным постановлением Правительства Воронежской области от 13.04.2015 № 275, в целях государственной охраны объектов культурного наследия (памятников истории и культуры)

**п р и к а з ы в а ю:**

1. Утвердить границы территорий объектов культурного наследия регионального значения, расположенных на территории Острогожского муниципального района Воронежской области, согласно приложению к настоящему приказу.

2. Утвердить следующие требования к осуществлению деятельности в границах территорий объектов культурного наследия:

- на территории памятника или ансамбля запрещаются строительство объектов капитального строительства и увеличение объемно-пространственных характеристик существующих на территории памятника или ансамбля объектов капитального строительства; проведение земляных, строительных, мелиоративных и иных работ, за исключением работ по сохранению объекта культурного наследия или его отдельных элементов, сохранению историко-градостроительной или природной среды объекта культурного наследия, работ по капитальному ремонту общего имущества в многоквартирных домах, являющихся объектами культурного наследия, включенными в единый государственный реестр объектов культурного наследия (памятников истории и культуры) народов Российской Федерации, или выявленными объектами культурного наследия, работ по капитальному ремонту общего имущества в многоквартирных домах, расположенных на территориях объектов культурного наследия и не являющихся объектами культурного наследия;

- на территории памятника или ансамбля разрешается ведение хозяйственной деятельности, не противоречащей требованиям обеспечения сохранности объекта культурного наследия и позволяющей обеспечить функционирование объекта культурного наследия в современных условиях.

3. Контроль за исполнением настоящего приказа оставляю за собой.

Заместитель руководителя управления



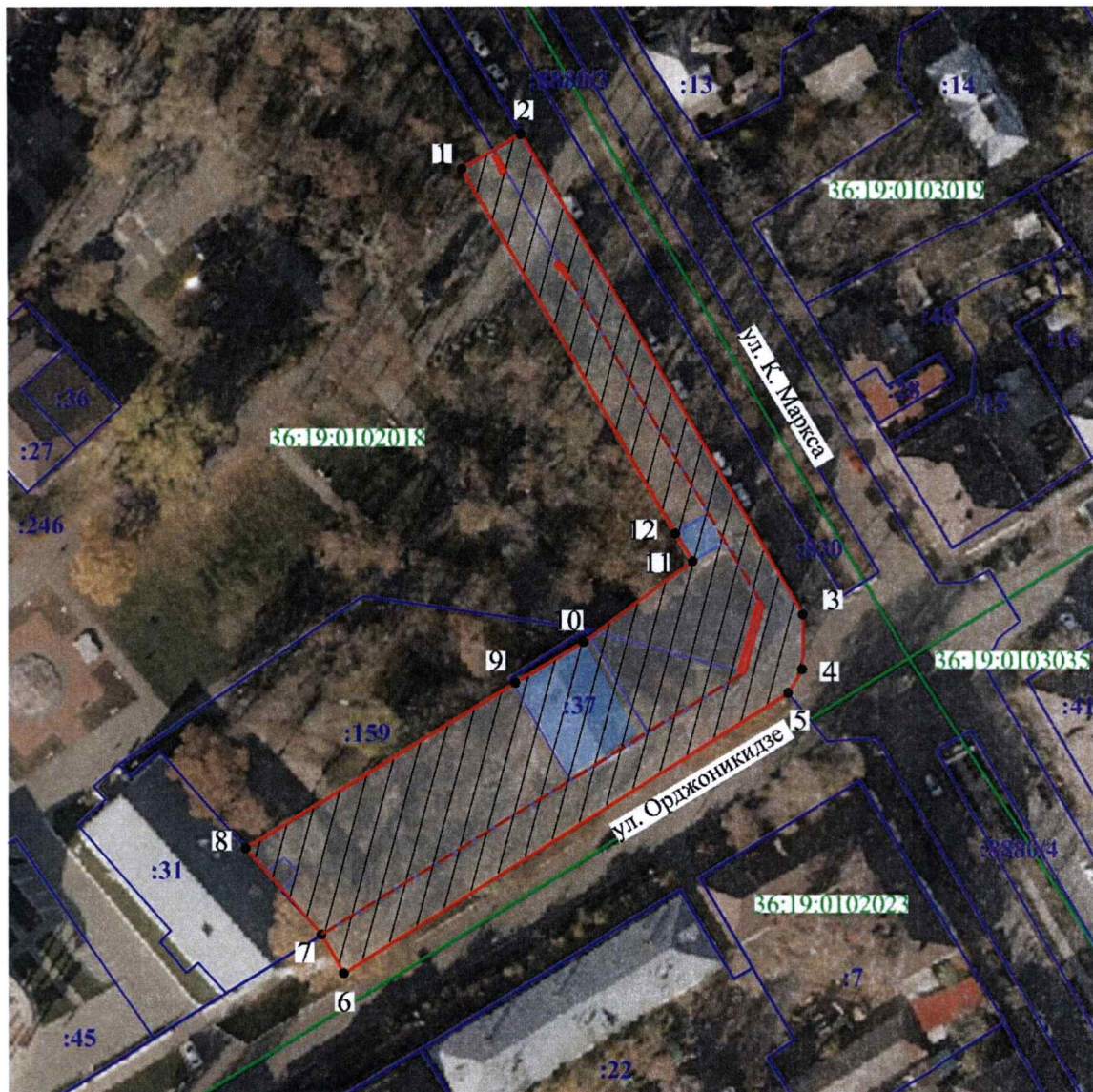
М.М. Ивкович

**УТВЕРЖДЕНЫ**  
приказом управления по охране  
объектов культурного наследия  
Воронежской области  
от 22.11.2024 № 71-01-07/602











**Границы территории объектов культурного наследия  
регионального значения, расположенных на территории  
Острогожского муниципального района Воронежской области**

**1. Границы территории объекта культурного наследия  
регионального значения «Ворота и кирпичное ограждение горсада»,  
Воронежская область, Острогожский район, г. Острогожск,  
ул. К. Маркса**

**1.1. Графическое описание местоположения границ территории  
объекта культурного наследия**



### Условные обозначения

-  - границы кадастрового квартала
-  - границы земельного участка, установленные в соответствии с федеральным законодательством, включенные в ЕГРКН
-  - границы территории объекта культурного наследия
-  - характерные точки границ территории объекта культурного наследия
-  - номер кадастрового квартала
-  - кадастровый номер земельного участка
-  - территория объекта культурного наследия
-  - объект культурного наследия
-  - объекты капитального строительства, не имеющие историко-культурной ценности
-  - местоположение утраченной ограды



**1.2. Координаты характерных точек границ территории объекта культурного наследия**











Номер характерной точки	Координаты характерных точек в местной системе координат Система координат МСК-36 (S= 3337.387 кв. м)	
	X	Y
1	424328.86	1292075.06
2	424334.62	1292084.84
3	424255.24	1292131.40
4	424246.16	1292131.27
5	424242.24	1292128.91
6	424195.85	1292055.37
7	424202.23	1292051.61
8	424216.45	1292039.10
9	424243.88	1292083.73
10	424250.60	1292094.95
11	424263.97	1292113.09
12	424268.59	1292110.23
1	424328.86	1292075.06

## 2. Границы территории объекта культурного наследия регионального значения «Банк/Коммерческий клуб», Воронежская область, Острогожский район, город Острогожск, ул. Карла Маркса, 3

### 2.1. Графическое описание местоположения границ территории объекта культурного наследия



#### Условные обозначения

-  - границы кадастрового квартала
-  - границы земельного участка, установленные в соответствии с федеральным законодательством, включенные в ЕГРКН
-  - границы территории объекта культурного наследия
-  1• - характерные точки границ территории объекта культурного наследия
-  36:19:0102029 - номер кадастрового квартала
-  :17 - кадастровый номер земельного участка
-  - территория объекта культурного наследия
-  - объект культурного наследия
-  - поздние пристройки, не имеющие историко-культурной ценности
-  - историческое ограждение

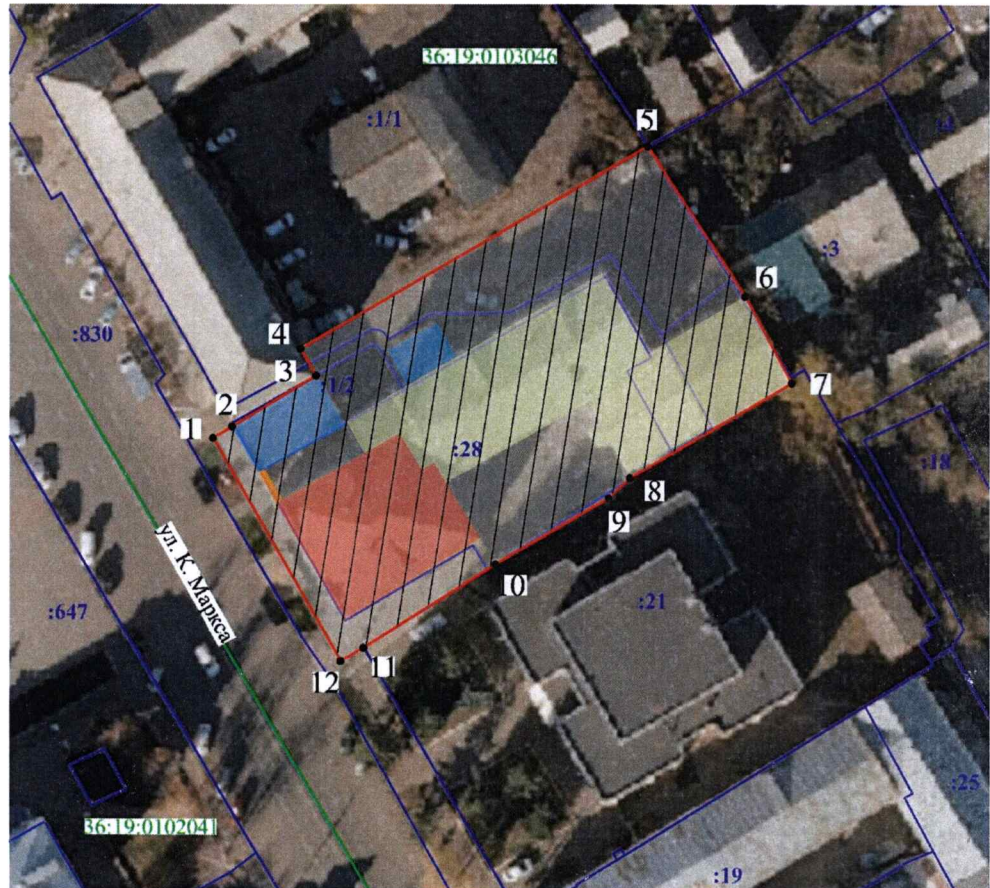
**2.2. Координаты характерных точек границ территории объекта культурного наследия**

Номер характерной точки	Координаты характерных точек в местной системе координат Система координат МСК-36 (S= 1077.334 кв. м)	
	X	Y
1	423980.14	1292252.28
2	423991.88	1292269.82
3	423995.40	1292275.68
4	423997.61	1292279.24
5	423972.60	1292294.14
6	423965.64	1292292.40
7	423951.52	1292269.15
8	423956.25	1292266.28
1	423980.14	1292252.28














### 3. Границы территории объекта культурного наследия регионального значения «Дом жилой», Воронежская область, Острогожский район, город Острогожск, ул. Карла Маркса, 6

#### 3.1. Графическое описание местоположения границ территории объекта культурного наследия



#### Условные обозначения

-  - границы кадастрового квартала
-  - границы земельного участка, установленные в соответствии с федеральным законодательством, включенные в ЕГРКН
-  - границы территории объекта культурного наследия
-  - характерные точки границ территории объекта культурного наследия
-  36:19:0103046 - номер кадастрового квартала
-  :28 - кадастровый номер земельного участка
-  - территория объекта культурного наследия
-  - объект культурного наследия
-  - поздние пристройки, не имеющие историко-культурной ценности
-  - хозяйственные постройки, не имеющие историко-культурной ценности
-  - историческое ограждение

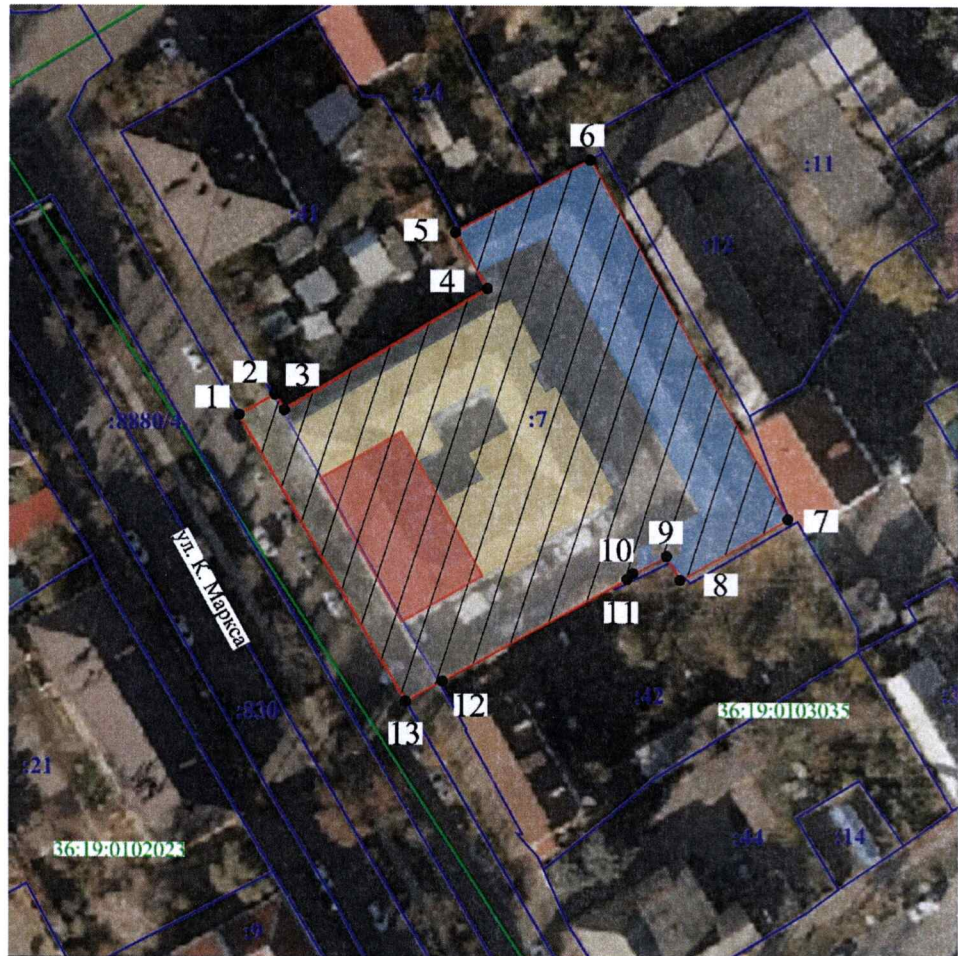
**3.2. Координаты характерных точек границ территории объекта культурного наследия**

Номер характерной точки	Координаты характерных точек в местной системе координат Система координат МСК-36 (S= 2505.960 кв. м)	
	X	Y
1	423918.55	1292353.47
2	423920.06	1292355.98
3	423926.71	1292366.93
4	423930.28	1292364.96
5	423956.79	1292410.49
6	423937.23	1292423.35
7	423925.83	1292429.45
8	423913.35	1292408.14
9	423910.69	1292405.30
10	423902.00	1292390.47
11	423891.06	1292373.21
12	423889.31	1292370.16
1	423918.55	1292353.47













#### 4. Границы территории объекта культурного наследия регионального значения «Купеческий особняк», Воронежская область, Острогожский район, г. Острогожск, ул. Карла Маркса, 16

##### 4.1. Графическое описание местоположения границ территории объекта культурного наследия



##### Условные обозначения

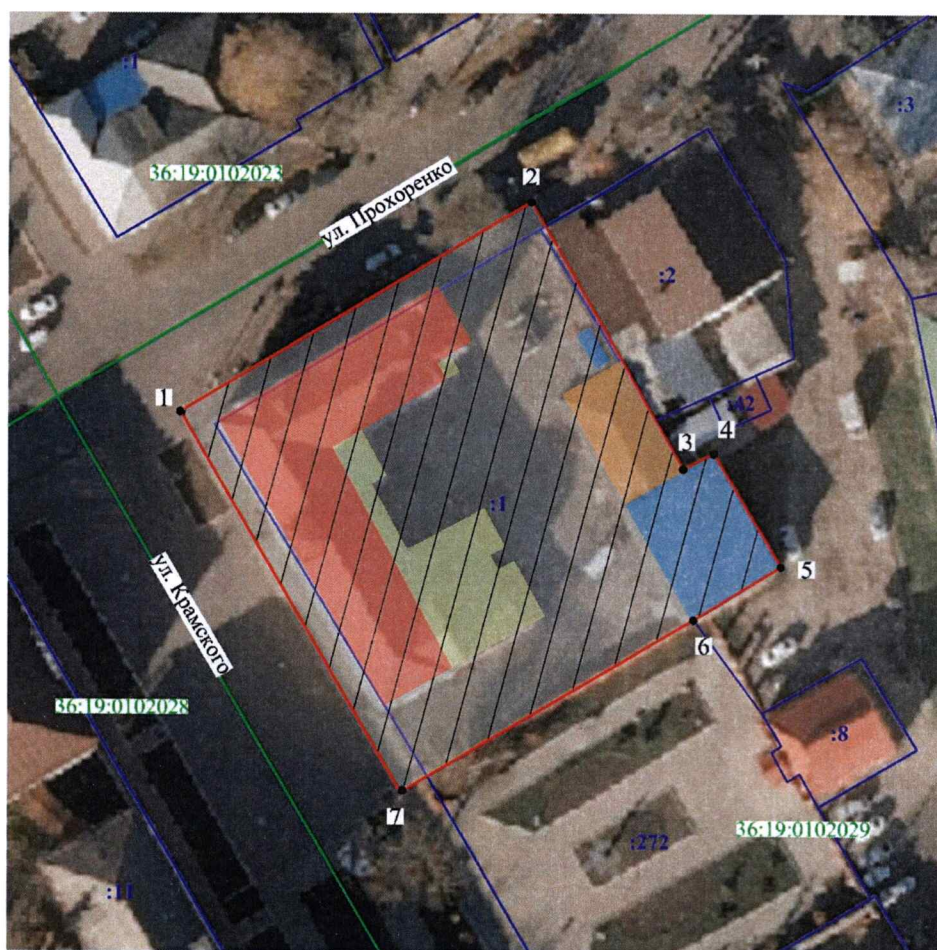
-  - границы кадастрового квартала
-  - границы земельного участка, установленные в соответствии с федеральным законодательством, включенные в ЕГРКН
-  - границы территории объекта культурного наследия
-  - характерные точки границ территории объекта культурного наследия
-  36:19:0103035 - номер кадастрового квартала
-  :7 - кадастровый номер земельного участка
-  - территория объекта культурного наследия
-  - объект культурного наследия
-  - поздние пристройки, не имеющие историко-культурной ценности
-  - хозяйственные постройки, не имеющие историко-культурной ценности

**4.2. Координаты характерных точек границ территории объекта культурного наследия**











Номер характерной точки	Координаты характерных точек в местной системе координат Система координат МСК-36 (S= 2687.220 кв. м)	
	X	Y
1	424206.85	1292184.50
2	424209.58	1292189.30
3	424207.49	1292190.56
4	424223.80	1292217.71
5	424231.28	1292213.45
6	424240.98	1292231.53
7	424193.01	1292258.22
8	424184.85	1292243.70
9	424188.05	1292241.90
10	424185.71	1292237.29
11	424185.27	1292237.17
12	424171.26	1292211.73
13	424168.55	1292206.81
1	424206.85	1292184.50

**5. Границы территории объекта культурного наследия регионального значения «Пожарная часть/Картинная галерея И. Крамского», Воронежская область, Острогожский район, город Острогожск, ул. Крамского, 4**

**5.1. Графическое описание местоположения границ территории объекта культурного наследия**



**Условные обозначения**

- |   |  |
|---|--|
|  | - границы земельного участка, установленные в соответствии с федеральным законодательством, включенные в ЕГРКН |
|  | - границы территории объекта культурного наследия  |
|  | - характерные точки границ территории объекта культурного наследия   |
|  | - номер кадастрового квартала  |
|  | - кадастровый номер земельного участка   |
|  | - территория объекта культурного наследия  |
|  | - объект культурного наследия  |
|  | - поздние пристройки, не имеющие историко-культурной ценности  |
|  | - объект капитального строительства конца XIX - нач. XX вв.  |
|  | - объекты капитального строительства, не имеющие историко-культурной ценности                                  |



**5.2. Координаты характерных точек границ территории объекта культурного наследия**










Номер характерной точки	Координаты характерных точек в местной системе координат Система координат МСК-36 (S= 2613.286 кв. м)	
	X	Y
1	423968.17	1292021.59
2	423993.13	1292063.33
3	423961.48	1292081.54
4	423963.32	1292085.18
5	423949.86	1292093.21
6	423943.50	1292082.81
7	423922.91	1292047.86
1	423968.17	1292021.59

**6. Границы территории объекта культурного наследия регионального значения «Особняк Зыбцева», Воронежская область, Острогожский район, город Острогожск, ул. Крамского, 34**

**6.1. Графическое описание местоположения границ территории объекта культурного наследия**



**Условные обозначения**

-  - границы земельного участка, установленные в соответствии с федеральным законодательством, включенные в ЕГРКН
-  - границы территории объекта культурного наследия
-  1 - характерные точки границ территории объекта культурного наследия
-  36:19:0102018 - номер кадастрового квартала
-  :14 - кадастровый номер земельного участка
-  - территория объекта культурного наследия
-  - объект культурного наследия
-  - объекты капитального строительства, не имеющие историко-культурной ценности
-  - историческое ограждение



**6.2. Координаты характерных точек границ территории объекта культурного наследия**

Номер характерной точки	Координаты характерных точек в местной системе координат Система координат МСК-36 (S= 3311.824 кв. м)	
	X	Y
1	424352.43	1291798.44
2	424353.65	1291800.60
3	424355.02	1291803.00
4	424365.27	1291822.31
5	424367.61	1291827.45
6	424369.47	1291833.32
7	424369.13	1291836.45
8	424371.54	1291841.95
9	424391.45	1291878.93
10	424363.02	1291896.17
11	424318.03	1291821.52
12	424316.76	1291819.41
1	424352.43	1291798.44

**7. Границы территории объекта культурного наследия  
регионального значения «Дом, в котором жил В.Т. Кузнецов»,  
Воронежская область, Острогожский район, город Острогожск,  
ул. Кузнецова, 21**

**7.1. Графическое описание местоположения границ территории  
объекта культурного наследия**



**Условные обозначения**

- |  |  |
|--|--|
|  | - границы земельного участка, установленные в соответствии с федеральным законодательством, включенные в ЕГРКН |
|  | - границы территории объекта культурного наследия  |
|  | - характерные точки границ территории объекта культурного наследия   |
|  | - номер кадастрового квартала  |
|  | - кадастровый номер земельного участка   |
|  | - территория объекта культурного наследия  |
|  | - объект культурного наследия  |
|  | - поздняя пристройка, не имеющая историко-культурной ценности  |
|  | - объекты капитального строительства, не имеющие историко-культурной ценности                                  |
|  | - историческое ограждение  |

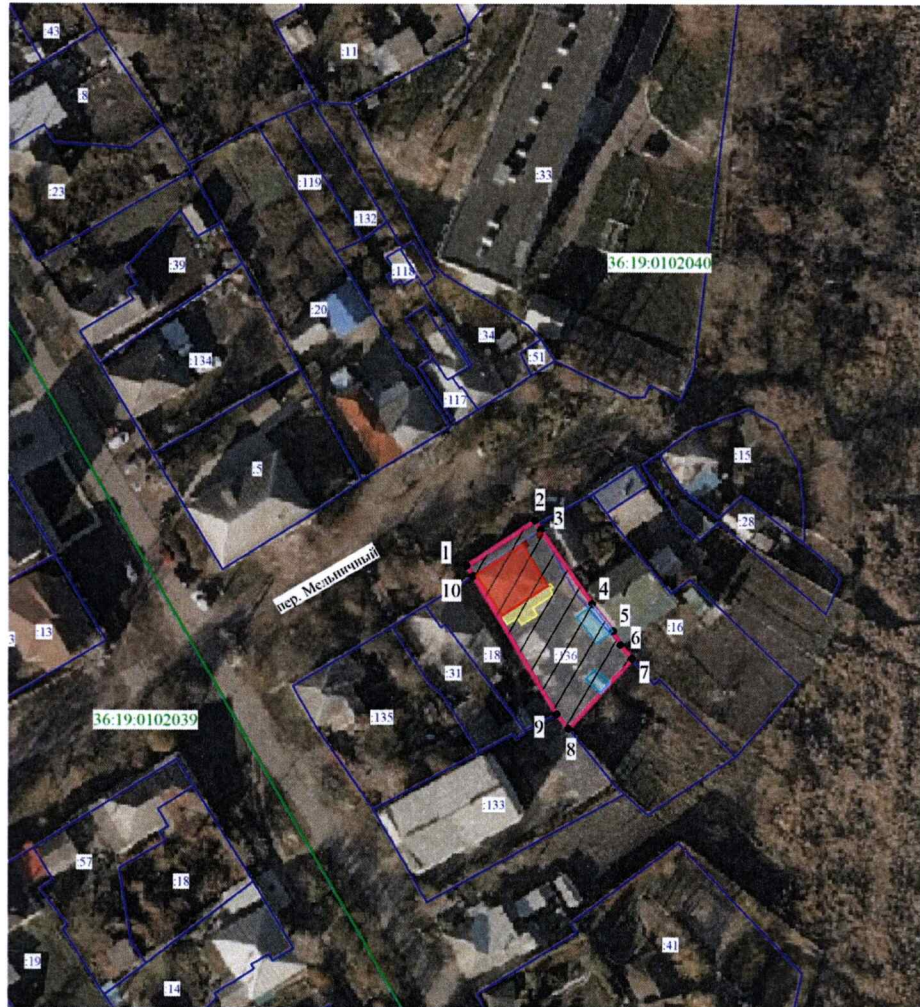
**7.2. Координаты характерных точек границ территории объекта культурного наследия**

Номер характерной точки	Координаты характерных точек в местной системе координат Система координат МСК-36 (S= 2113.623 кв. м)	
	X	Y
1	424172.39	1292352.5
2	424204.17	1292403.58
3	424175.53	1292420.78
4	424173.95	1292418.37
5	424162.97	1292401.75
6	424158.36	1292402.93
7	424146.34	1292382.38
8	424149.55	1292380.36
9	424145.23	1292373.21
10	424147.80	1292371.57
11	424147.37	1292370.86
12	424150.57	1292366.41
13	424169.68	1292354.24
1	424172.39	1292352.5














## 8. Границы территории объекта культурного наследия регионального значения «Дом Автринга», Воронежская область, Острогожский район, город Острогожск, пер. Мельничный, 5

### 8.1. Графическое описание местоположения границ территории объекта культурного наследия



Масштаб 1:1000

#### Условные обозначения:

-  - границы кадастрового квартала
-  - границы земельного участка, включенные в ЕГРН
-  - границы территории объекта культурного наследия
-  1, 2 - характерные точки границ территории объекта культурного наследия
-  :136 - кадастровый номер земельного участка
-  36:19:0102040 - номер кадастрового квартала
-  - территория объекта культурного наследия
-  - объект культурного наследия
-  - поздние пристройки, не имеющие историко-культурной ценности
-  - хозяйственные постройки, не имеющие историко-культурной ценности
-  - исторические кирпичные пилоны ворот

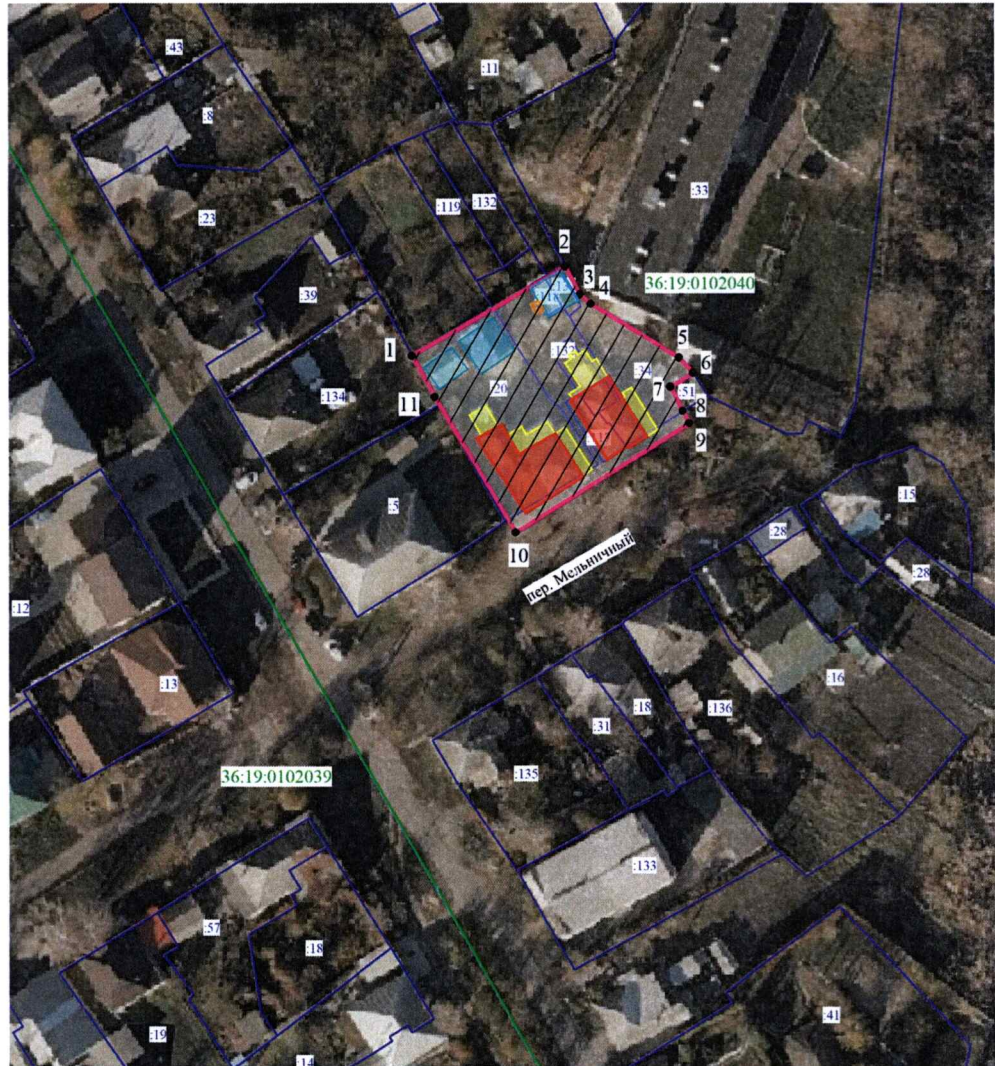
**8.2. Координаты характерных точек границ территории объекта культурного наследия**

Номер характерной точки	Координаты характерных точек в местной системе координат Система координат МСК-36 (S= 532 кв. м)	
	X	Y
1	423206.55	1291784.49
2	423214.75	1291797.10
3	423213.03	1291798.13
4	423199.53	1291807.61
5	423194.57	1291811.44
6	423192.06	1291812.81
7	423189.55	1291814.95
8	423176.58	1291803.27
9	423179.19	1291801.14
10	423204.65	1291785.65
1	423206.55	1291784.49














**9. Границы территории объекта культурного наследия регионального значения «Дом Абросимова (2 здания)», Воронежская область, Острогожский район, г. Острогожск, пер. Мельничный, д. 6, 8**

**9.1. Графическое описание местоположения границ территории объекта культурного наследия**



Масштаб 1:1000

**Условные обозначения:**

-  - границы кадастрового квартала
-  - границы земельного участка, включенные в ЕГРН
-  - границы территории объекта культурного наследия
-  1, 2 - характерные точки границ территории объекта культурного наследия
-  :132 - кадастровый номер земельного участка
-  36:19:0102040 - номер кадастрового квартала
-  - территория объекта культурного наследия
-  - объект культурного наследия
-  - объект историко-градостроительной среды
-  - поздние пристройки, не имеющие историко-культурной ценности
-  - хозяйственные постройки, не имеющие историко-культурной ценности

**9.2. Координаты характерных точек границ территории объекта культурного наследия**

Номер характерной точки	Координаты характерных точек в местной системе координат Система координат МСК-36 (S= 1234 кв. м)	
	X	Y
1	423251.07	1291749.15
2	423266.60	1291775.81
3	423261.71	1291778.40
4	423260.07	1291780.29
5	423250.78	1291795.68
6	423248.15	1291798.15
7	423245.70	1291794.19
8	423241.54	1291796.34
9	423239.41	1291797.49
10	423220.35	1291767.15
11	423243.91	1291753.07
1	423251.07	1291749.15













**10. Границы территории объекта культурного наследия регионального значения «Церковь Вознесения», Воронежская область, Острогожский район, город Острогожск, ул. Милицейская, 52**

**10.1. Графическое описание местоположения границ территории объекта культурного наследия**



Масштаб 1:1000

**Условные обозначения:**

-  - границы кадастрового квартала
-  - границы земельного участка, включенные в ЕГРН
-  - границы территории объекта культурного наследия
-  1, 2 - характерные точки границ территории объекта культурного наследия
-  :20 - кадастровый номер земельного участка
-  36:19:0101023 - номер кадастрового квартала
-  - территория объекта культурного наследия
-  - объект культурного наследия
-  - поздние пристройки, не имеющие историко-культурной ценности
-  - объекты капитального строительства, не имеющие историко-культурной ценности

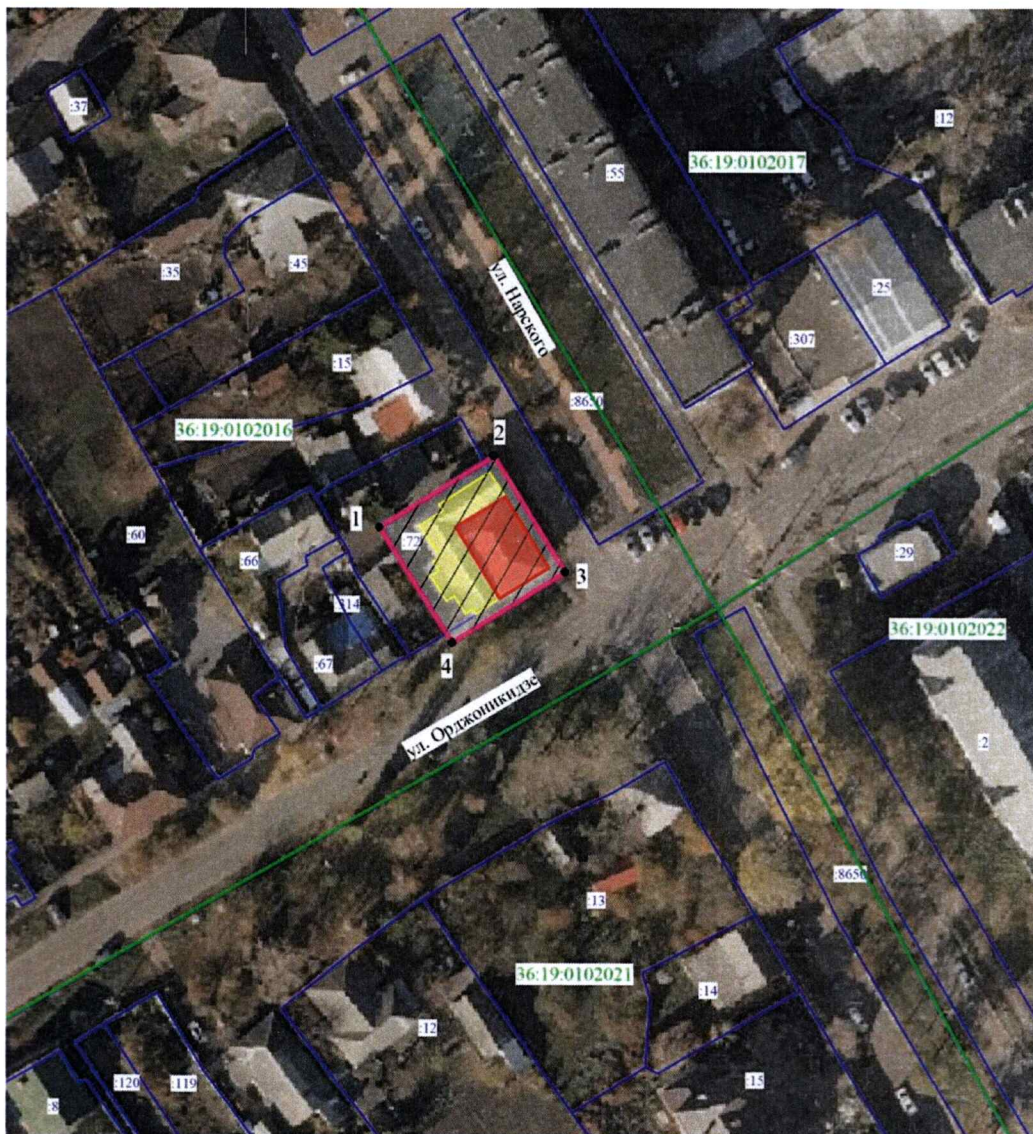
**10.2. Координаты характерных точек границ территории объекта культурного наследия**

Номер характерной точки	Координаты характерных точек в местной системе координат Система координат МСК-36 (S= 4303 кв. м)	
	X	Y
1	424302.66	1290485.94
2	424263.50	1290545.97
3	424231.20	1290564.33
4	424223.04	1290547.92
5	424210.11	1290523.00
6	424213.64	1290514.13
7	424215.31	1290512.96
8	424225.27	1290505.64
9	424234.36	1290500.83
10	424261.35	1290481.84
11	424267.71	1290472.54
12	424269.61	1290468.35
1	424302.66	1290485.94












**11. Границы территории объекта культурного наследия  
регионального значения «Дом Мартьянова», Воронежская область,  
Острогожский район, город Острогожск, ул. Нарского, 23**

**11.1. Графическое описание местоположения границ территории  
объекта культурного наследия**



Масштаб 1:1000

**Условные обозначения:**

-  - границы кадастрового квартала
-  - границы земельного участка, включённые в ЕГРН
-  - границы территории объекта культурного наследия
-  1, 2 - характерные точки границ территории объекта культурного наследия
-  :72 - кадастровый номер земельного участка
-  36:19:0102016 - номер кадастрового квартала
-  - территория объекта культурного наследия
-  - объект культурного наследия
-  - поздние пристройки, не имеющие историко-культурной ценности

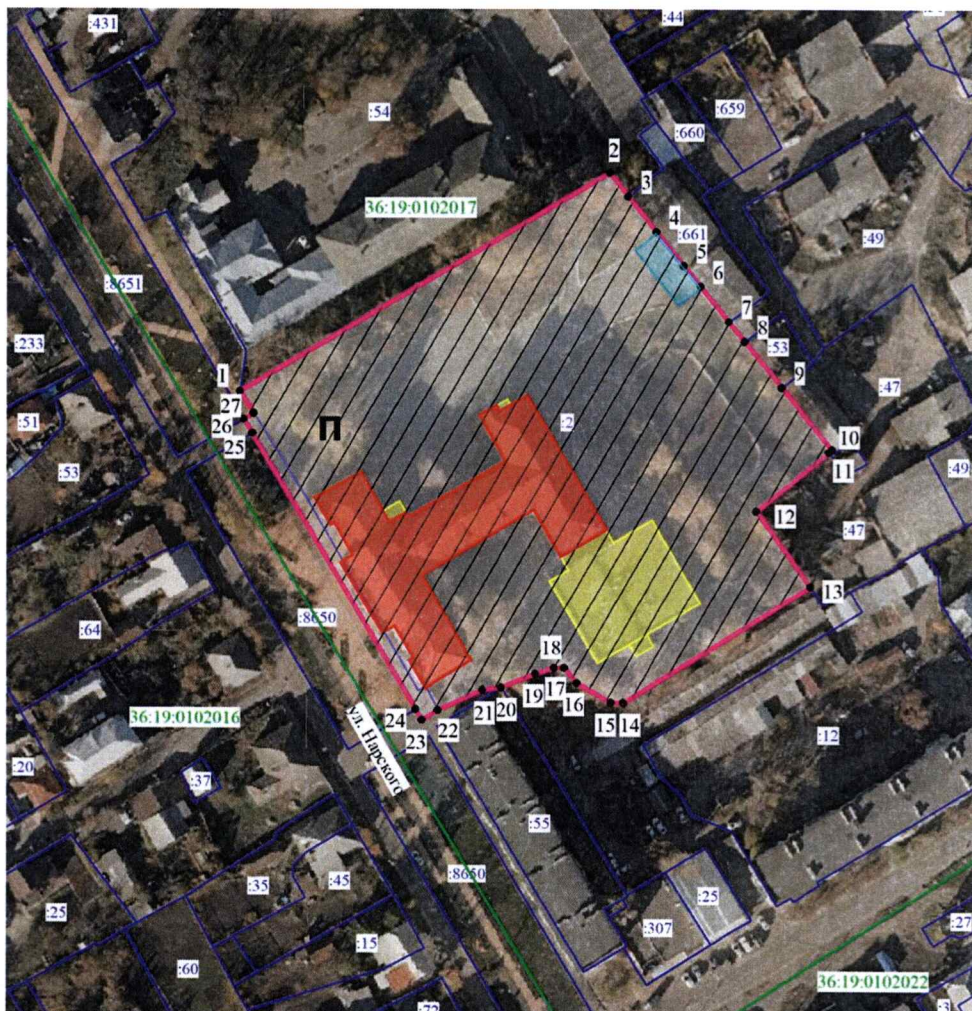


**11.2. Координаты характерных точек границ территории объекта культурного наследия**

Номер характерной точки	Координаты характерных точек в местной системе координат Система координат МСК-36 (S= 488 кв. м)	
	X	Y
1	423984.99	1291655.25
2	423996.72	1291673.90
3	423977.76	1291685.63
4	423966.18	1291667.11
1	423984.99	1291655.25













## 12. Границы территории объекта культурного наследия регионального значения «Гимназия женская», Воронежская область, Острогожский район, город Острогожск, ул. Нарского, 24

### 12.1. Графическое описание местоположения границ территории объекта культурного наследия



Масштаб 1:1500

#### Условные обозначения:

-  - границы кадастрового квартала
-  - границы земельного участка, включенные в ЕГРН
-  - границы территории объекта культурного наследия
-  1, 2 - характерные точки границ территории объекта культурного наследия
-  :2 - кадастровый номер земельного участка
-  36:19:0102017 - номер кадастрового квартала
-  - территория объекта культурного наследия
-  - объект культурного наследия
-  - поздние пристройки, не имеющие историко-культурной ценности
-  - хозяйственная постройка, не имеющая историко-культурной ценности
-  П - памятник в честь событий Великой Отечественной войны 1941-1945 гг.
-  - многофункциональная спортивная площадка

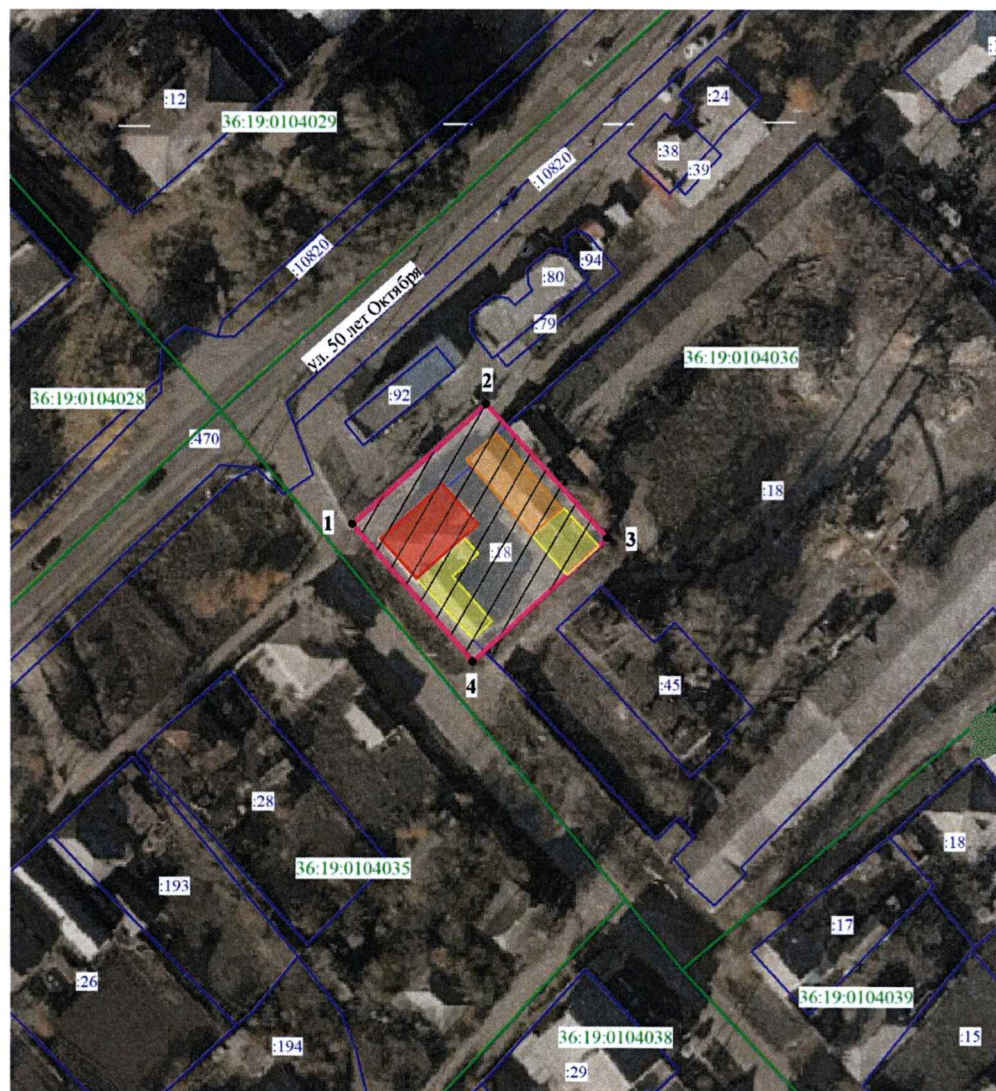
**12.2. Координаты характерных точек границ территории объекта культурного наследия**

Номер характерной точки	Координаты характерных точек в местной системе координат Система координат МСК-36 (S= 13191 кв. м)	
	X	Y
1	424155.24	1291616.00
2	424212.11	1291711.90
3	424205.96	1291716.70
4	424196.80	1291724.13
5	424188.01	1291731.25
6	424182.62	1291735.62
7	424173.51	1291742.99
8	424168.39	1291747.14
9	424156.45	1291756.78
10	424140.27	1291769.92
11	424139.60	1291769.08
12	424124.26	1291750.20
13	424104.80	1291764.29
14	424074.55	1291715.50
15	424074.52	1291712.32
16	424079.65	1291703.40
17	424083.58	1291700.15
18	424083.60	1291697.55
19	424082.03	1291692.73
20	424078.50	1291683.77
21	424077.89	1291678.86
22	424072.54	1291667.34
23	424070.03	1291663.17
24	424072.76	1291661.58
25	424144.29	1291619.22
26	424148.00	1291617.01
27	424149.49	1291619.54
1	424155.24	1291616.00













### 13. Границы территории объекта культурного наследия регионального значения «Усадьба промышленная», Воронежская область, Острогожский район, город Острогожск, ул. 50 лет Октября, 103

#### 13.1. Графическое описание местоположения границ территории объекта культурного наследия



Масштаб 1:1000

#### Условные обозначения:

-  - границы кадастрового квартала
-  - границы земельного участка, включённые в ЕГРН
-  - границы территории объекта культурного наследия
-  1, 2 - характерные точки границ территории объекта культурного наследия
-  :18 - кадастровый номер земельного участка
-  36:19:0104036 - номер кадастрового квартала
-  - территория объекта культурного наследия
-  - объект культурного наследия
-  - поздние пристройки, не имеющие историко-культурной ценности
-  - объект историко-градостроительной среды



**13.2. Координаты характерных точек границ территории объекта культурного наследия**

Номер характерной точки	Координаты характерных точек в местной системе координат Система координат МСК-36 (S= 924 кв. м)	
	X	Y
1	422683.03	1289633.94
2	422703.13	1289656.36
3	422680.71	1289676.71
4	422660.04	1289654.07
1	422683.03	1289633.94











**14. Границы территории объекта культурного наследия регионального значения «Семинария учительская», Воронежская область, Острогожский район, город Острогожск, ул. Прохоренко, 138 (уточненный адрес: Воронежская область, Острогожский район, город Острогожск, ул. Прохоренко, 136)**

**14.1. Графическое описание местоположения границ территории объекта культурного наследия**



Масштаб 1:1000

**Условные обозначения:**

-  - границы кадастрового квартала
-  - границы земельного участка, включенные в ЕГРН
-  - границы территории объекта культурного наследия
-  1, 2 - характерные точки границ территории объекта культурного наследия
-  :9 - кадастровый номер земельного участка
-  - номер кадастрового квартала
-  - территория объекта культурного наследия
-  - объект культурного наследия
-  - поздние пристройки, не имеющие историко-культурной ценности
-  - историческое кирпичное ограждение с пилонами


**14.2. Координаты характерных точек границ территории объекта культурного наследия**

Номер характерной точки	Координаты характерных точек в местной системе координат Система координат МСК-36 (S= 2693 кв. м)	
	X	Y
1	424130.20	1292159.43
2	424131.86	1292162.58
3	424145.71	1292189.16
4	424146.74	1292191.15
5	424108.12	1292213.36
6	424065.05	1292143.65
7	424067.12	1292142.39
8	424073.11	1292139.69
9	424085.39	1292132.21
10	424109.15	1292171.76
1	424130.20	1292159.43












**15. Границы территории объекта культурного наследия регионального значения «Дом Мелахина», Воронежская область, Острогожский район, город Острогожск, ул. Садовая, 74**

**15.1. Графическое описание местоположения границ территории объекта культурного наследия**



Масштаб 1:1000

**Условные обозначения:**

-  - границы кадастрового квартала
-  - границы земельного участка, включённые в ЕГРН
-  - границы территории объекта культурного наследия
-  1, 2 - характерные точки границ территории объекта культурного наследия
-  :63 - кадастровый номер земельного участка
-  36:19:0104062 - номер кадастрового квартала
-  - территория объекта культурного наследия
-  - объект культурного наследия
-  - поздние пристройки, не имеющие историко-культурной ценности



**15.2. Координаты характерных точек границ территории объекта культурного наследия**

Номер характерной точки	Координаты характерных точек в местной системе координат Система координат МСК-36 (S= 247 кв. м)	
	X	Y
1	422877.26	1290894.75
2	422877.76	1290897.15
3	422880.24	1290909.10
4	422863.75	1290912.53
5	422860.74	1290898.26
1	422877.26	1290894.75











**16. Границы территории объекта культурного наследия регионального значения «Школа земская», Воронежская область, Острогожский район, город Острогожск, ул. Солнечная, 16**

**16.1. Графическое описание местоположения границ территории объекта культурного наследия**



Масштаб 1:1000

**Условные обозначения:**

-  - границы кадастрового квартала
-  - границы земельного участка, включенные в ЕГРН
-  - границы территории объекта культурного наследия
-  1, 2 - характерные точки границ территории объекта культурного наследия
-  :14 - кадастровый номер земельного участка
-  36:19:0104078 - номер кадастрового квартала
-  - территория объекта культурного наследия
-  - объект культурного наследия
-  - поздние пристройки, не имеющие историко-культурной ценности
-  - хозяйственные постройки, не имеющие историко-культурной ценности

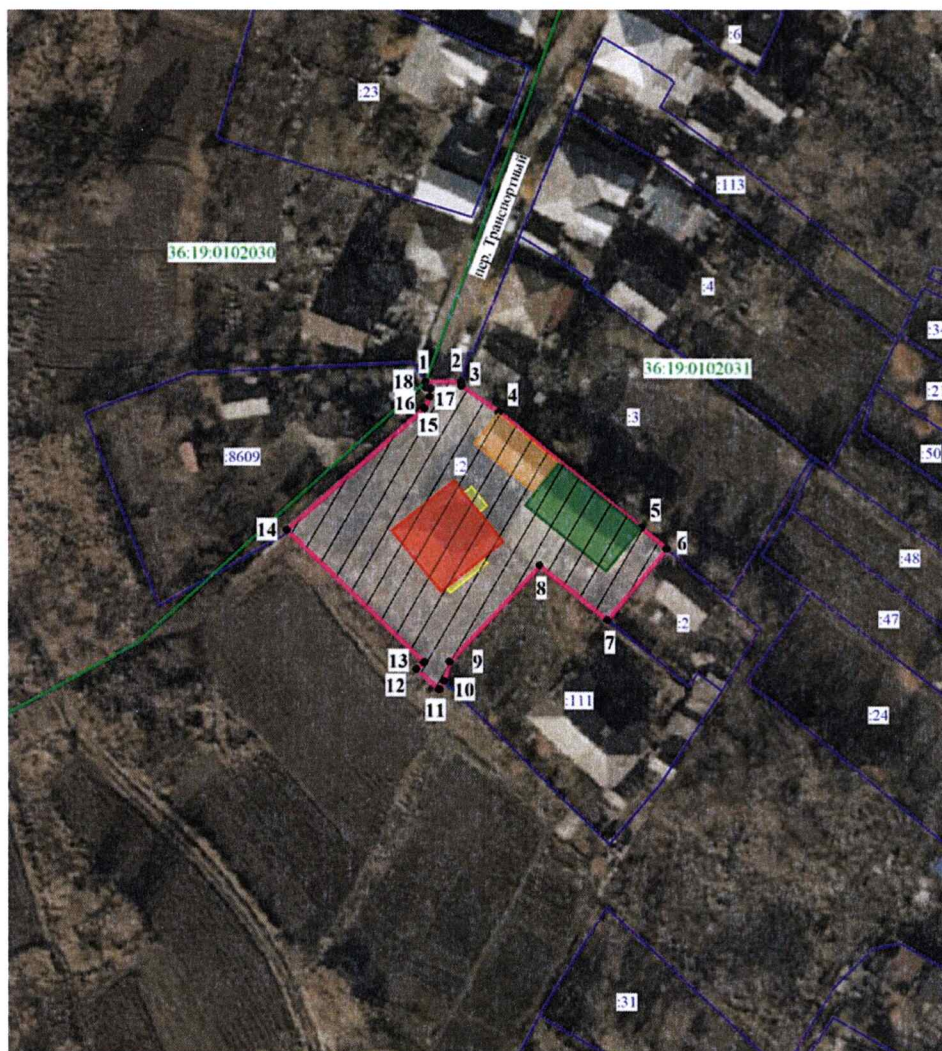
**16.2. Координаты характерных точек границ территории объекта культурного наследия**

Номер характерной точки	Координаты характерных точек в местной системе координат. Система координат МСК-36 (S= 2894 кв. м)	
	X	Y
1	421571.22	1290732.06
2	421569.09	1290807.05
3	421543.72	1290808.38
4	421514.86	1290756.58
5	421559.27	1290732.64
1	421571.22	1290732.06














**17. Границы территории объекта культурного наследия регионального значения «Усадьба Синельниковых», Воронежская область, Острогожский район, город Острогожск, пер. Транспортный, 13**

**17.1. Графическое описание местоположения границ территории объекта культурного наследия**



Масштаб 1:1000

**Условные обозначения:**

-  - границы кадастрового квартала
-  - границы земельного участка, включенные в ЕГРН
-  - границы территории объекта культурного наследия
-  1, 2 - характерные точки границ территории объекта культурного наследия
-  :2 - кадастровый номер земельного участка
-  36:19:0102031 - номер кадастрового квартала
-  - территория объекта культурного наследия
-  - объект культурного наследия
-  - поздние пристройки, не имеющие историко-культурной ценности
-  - объект историко-градостроительной среды
-  - объект капитального строительства, не имеющий историко-культурной ценности

**17.2. Координаты характерных точек границ территории объекта культурного наследия**

Номер характерной точки	Координаты характерных точек в местной системе координат Система координат МСК-36 (S= 1718 кв. м)	
	X	Y
1	422891.83	1291366.16
2	422891.82	1291372.41
3	422891.09	1291372.53
4	422886.38	1291379.13
5	422866.01	1291404.39
6	422862.29	1291408.86
7	422849.77	1291398.34
8	422859.32	1291386.35
9	422842.37	1291370.33
10	422839.00	1291369.33
11	422837.52	1291368.54
12	422841.07	1291364.51
13	422842.28	1291365.82
14	422865.58	1291341.62
15	422887.12	1291365.97
16	422889.21	1291366.88
17	422890.60	1291367.01
18	422890.71	1291366.36
1	422891.83	1291366.16












**18. Границы территории объекта культурного наследия регионального значения «Церковь И.Спасителя», Воронежская область, Острогожский район, село Ближняя Полубянка (уточненный адрес: Воронежская область, Острогожский район, село Ближняя Полубянка, ул. Центральная, 5А)**

**18.1. Графическое описание местоположения границ территории объекта культурного наследия**



Масштаб 1:1000

**Условные обозначения:**

-  - границы кадастрового квартала
-  - границы земельного участка, включенные в ЕГРН
-  - границы территории объекта культурного наследия
-  1, 2 - характерные точки границ территории объекта культурного наследия
- 36:19:5800003 - номер кадастрового квартала
- :44 - кадастровый номер земельного участка
-  - территория объекта культурного наследия
-  - объект культурного наследия
-  - объект историко-градостроительной среды
-  - хозяйственная постройка, не имеющая историко-культурной ценности
-  - историческое ограждение

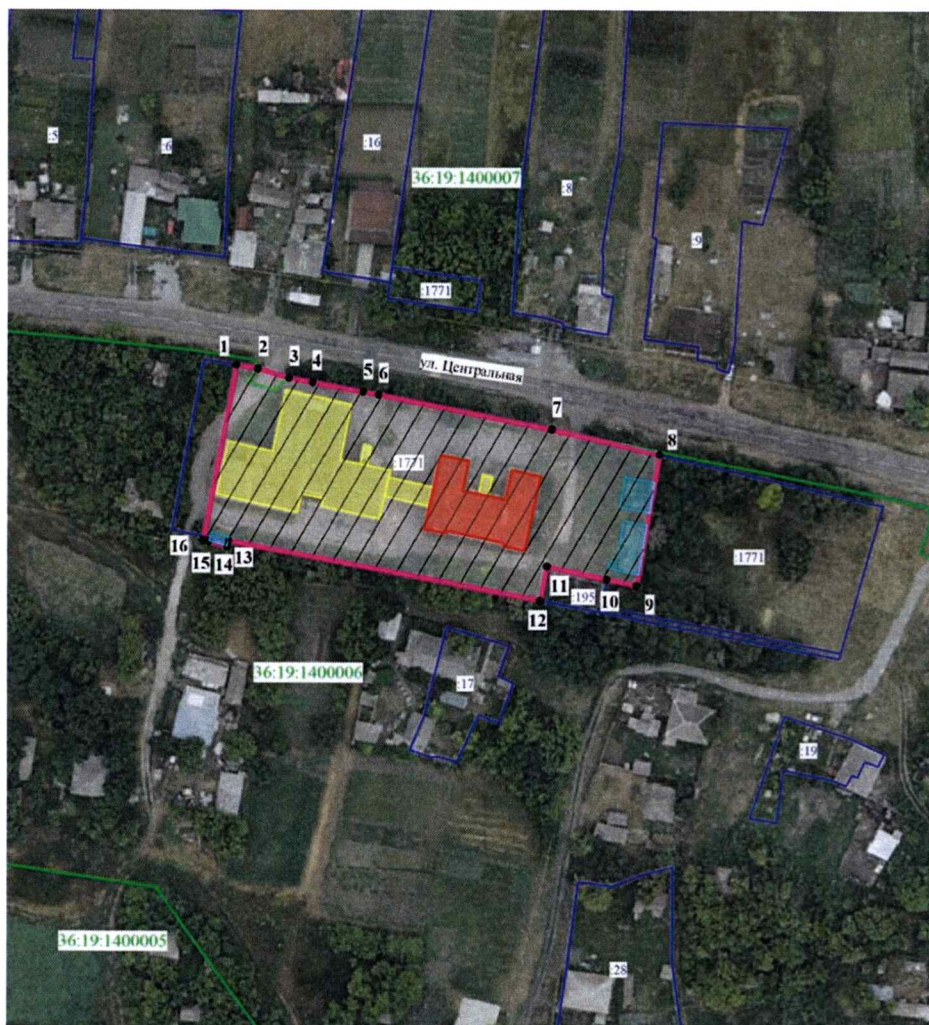


**18.2. Координаты характерных точек границ территории объекта культурного наследия**








Номер характерной точки	Координаты характерных точек в местной системе координат. Система координат МСК-36 (S= 1865 кв. м)	
	X	Y
1	411974.79	1301079.31
2	411979.81	1301092.12
3	411981.34	1301096.06
4	411986.73	1301111.48
5	411977.92	1301126.18
6	411965.53	1301130.13
7	411950.11	1301122.04
8	411941.35	1301094.83
9	411949.37	1301072.28
10	411950.12	1301072.08
11	411957.03	1301070.39
12	411959.56	1301069.94
1	411974.79	1301079.31

**19. Границы территории объекта культурного наследия регионального значения «Школа земская», Воронежская область, Острогожский район, село Веретье, улица Центральная, д. 74**

**19.1. Графическое описание местоположения границ территории объекта культурного наследия**



Масштаб 1:1500

- Условные обозначения:**
-  - границы кадастрового квартала
  -  - границы земельного участка, включенные в ЕГРН
  -  - границы территории объекта культурного наследия
  - 1, 2 - характерные точки границ территории объекта культурного наследия
  - :1771 - кадастровый номер земельного участка
  - 36:19:1400006 - номер кадастрового квартала
  -  - территория объекта культурного наследия
  -  - объект культурного наследия
  -  - поздние пристройки, не имеющие историко-культурной ценности
  -  - хозяйственные постройки, не имеющие историко-культурной ценности

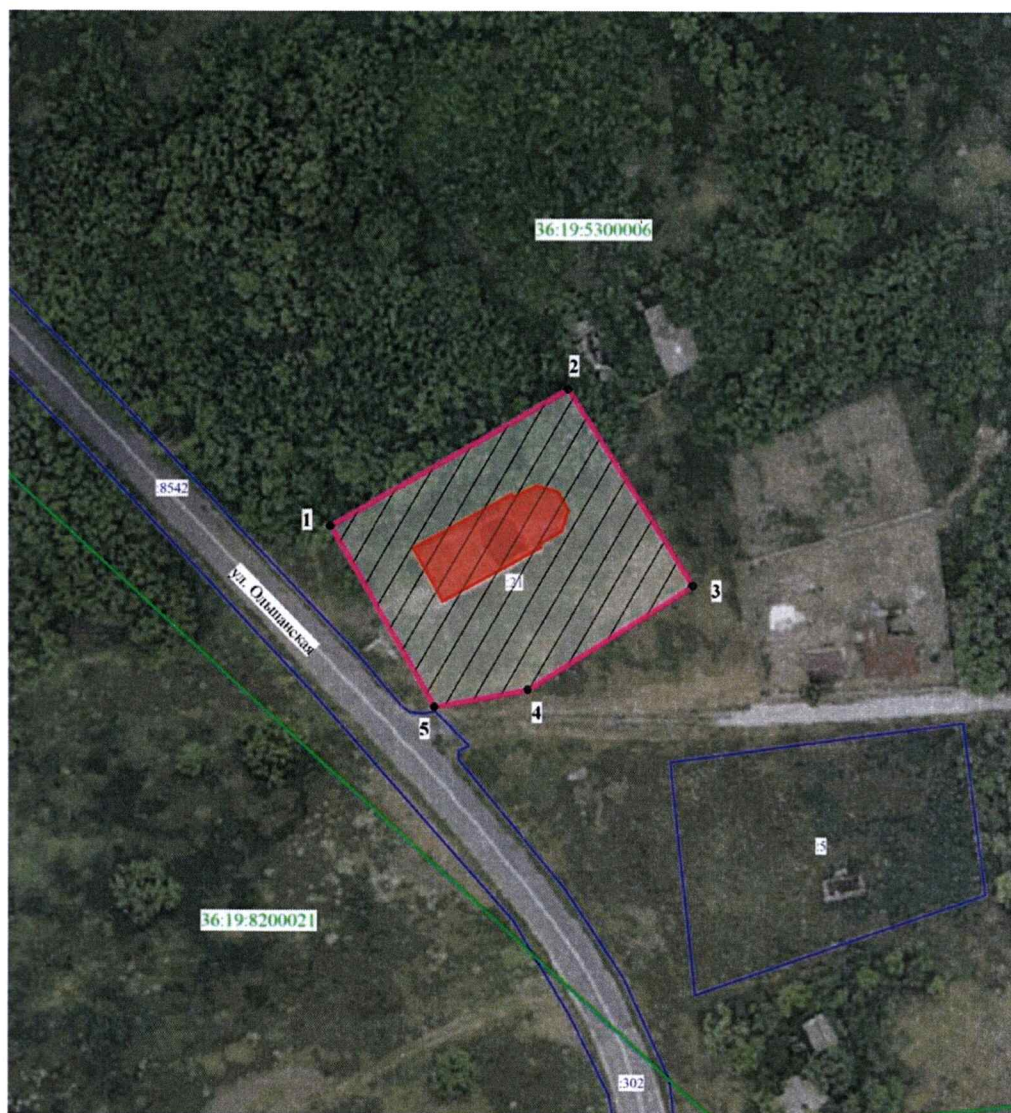
**19.2. Координаты характерных точек границ территории объекта культурного наследия**

Номер характерной точки	Координаты характерных точек в местной системе координат Система координат МСК-36 (S= 4967 кв. м)	
	X	Y
1	414969.32	1277657.23
2	414968.36	1277662.85
3	414965.89	1277671.03
4	414964.73	1277677.29
5	414962.23	1277690.75
6	414961.43	1277694.78
7	414952.33	1277740.70
8	414945.87	1277769.30
9	414911.24	1277763.26
10	414912.78	1277755.33
11	414916.13	1277739.40
12	414907.18	1277737.55
13	414922.77	1277655.15
14	414921.30	1277654.77
15	414922.63	1277649.96
16	414923.02	1277648.49
1	414969.32	1277657.23











**20. Границы территории объекта культурного наследия регионального значения «Церковь Троицы», Воронежская область, Острогожский район, село Верхний Ольшан, ул. Ольшанская, д. 15**

**20.1. Графическое описание местоположения границ территории объекта культурного наследия**



Масштаб 1:1000

**Условные обозначения:**

-  - границы кадастрового квартала
-  - границы земельного участка, включенные в ЕГРН
-  - границы территории объекта культурного наследия
-  1, 2 - характерные точки границ территории объекта культурного наследия
-  36:19:1600003 - номер кадастрового квартала
-  :79 - кадастровый номер земельного участка
-  - территория объекта культурного наследия
-  - объект культурного наследия

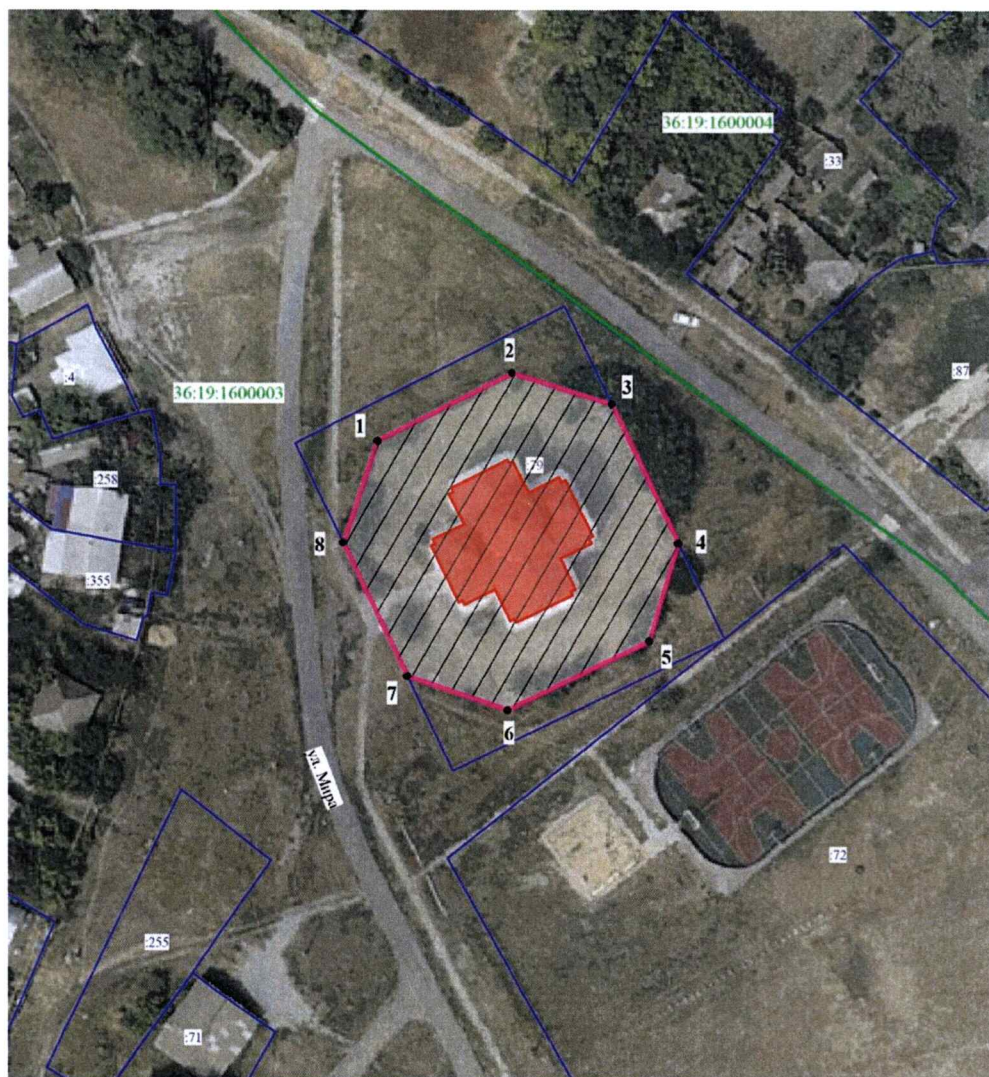
**20.2. Координаты характерных точек границ территории объекта культурного наследия**

Номер характерной точки	Координаты характерных точек в местной системе координат. Система координат МСК-36 (S= 1772 кв. м)	
	X	Y
1	413069.20	1278842.09
2	413091.81	1278881.33
3	413059.47	1278902.00
4	413042.21	1278874.71
5	413039.41	1278859.25
1	413069.20	1278842.09











**21. Границы территории объекта культурного наследия регионального значения «Церковь Казанская, Преображенская», Воронежская область, Острогожский район, с. Гнилое (уточненный адрес: Воронежская область, Острогожский район, с. Гнилое, ул. Мира д. 6)**

**21.1. Графическое описание местоположения границ территории объекта культурного наследия**



Масштаб 1:1000

**Условные обозначения:**

-  - границы кадастрового квартала
-  - границы земельного участка, включенные в ЕГРН
-  - границы территории объекта культурного наследия
-  1, 2 - характерные точки границ территории объекта культурного наследия
-  36:19:1600003 - номер кадастрового квартала
-  :79 - кадастровый номер земельного участка
-  - территория объекта культурного наследия
-  - объект культурного наследия



**21.2. Координаты характерных точек границ территории объекта культурного наследия**

Номер характерной точки	Координаты характерных точек в местной системе координат. Система координат МСК-36 (S= 2373 кв. м)	
	X	Y
1	418753.04	1291201.51
2	418764.86	1291224.65
3	418759.4	1291241.95
4	418735.51	1291253.51
5	418718.53	1291248.39
6	418706.68	1291223.96
7	418712.53	1291206.61
8	418735.54	1291195.55
1	418753.04	1291201.51










**22. Границы территории объекта культурного наследия регионального значения «Дом, в котором жил Сохин М.С.», Воронежская область, Острогожский район, х. Ивановский (уточненный адрес: Воронежская область, Острогожский район, х. Ивановский, ул. Придонская, д. 8)**

**22.1. Графическое описание местоположения границ территории объекта культурного наследия**



Масштаб 1:1000

**Условные обозначения:**

-  - границы кадастрового квартала
-  - границы земельного участка, включенные в ЕГРН
-  - границы территории объекта культурного наследия
-  1, 2 - характерные точки границ территории объекта культурного наследия
-  36:19:6100001 - номер кадастрового квартала
-  - территория объекта культурного наследия
-  - объект культурного наследия
-  - поздние пристройки, не имеющие историко-культурной ценности
-  - хозяйственная постройка, не имеющая историко-культурной ценности

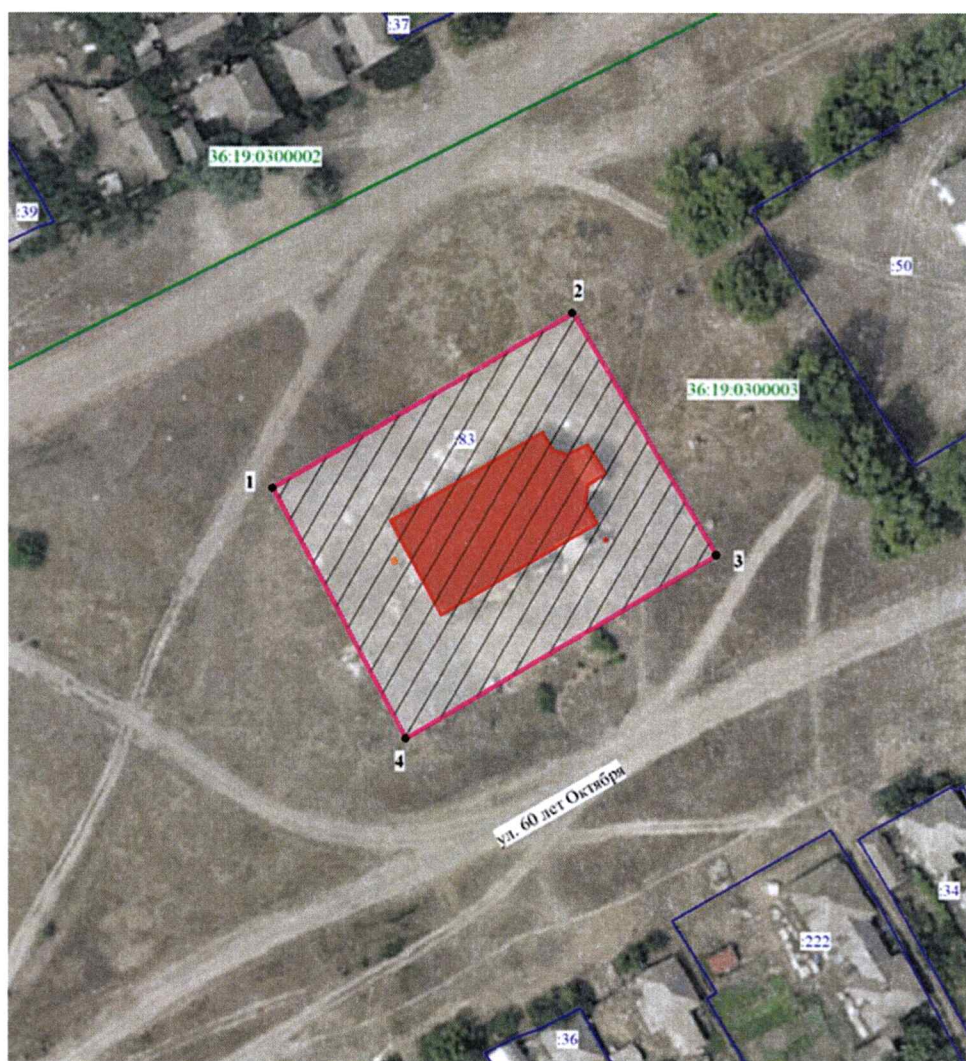
**22.2. Координаты характерных точек границ территории объекта культурного наследия**

Номер характерной точки	Координаты характерных точек в местной системе координат Система координат МСК-36 (S= 389 кв. м)	
	X	Y
1	442373.52	1297707.96
2	442375.79	1297725.65
3	442373.12	1297725.90
4	442375.04	1297737.39
5	442364.57	1297738.22
6	442356.96	1297712.66
1	442373.52	1297707.96












**23. Границы территории объекта культурного наследия регионального значения «Церковь Иоанна Ветхопещерника», Воронежская область, Острогожский район, с. Новая Мельница, ул. 60 лет Октября, 115**

**23.1. Графическое описание местоположения границ территории объекта культурного наследия**



Масштаб 1:1000

**Условные обозначения:**

-  - границы кадастрового квартала
-  - границы земельного участка, включенные в ЕГРН
-  - границы территории объекта культурного наследия
-  1, 2 - характерные точки границ территории объекта культурного наследия
-  :83 - кадастровый номер земельного участка
-  36:19:0300003 - номер кадастрового квартала
-  - территория объекта культурного наследия
-  - объект культурного наследия
-  - колонна, не имеющая историко-культурной ценности


**23.2. Координаты характерных точек границ территории объекта культурного наследия**

Номер характерной точки	Координаты характерных точек в местной системе координат Система координат МСК-36 (S= 2929 кв. м)	
	X	Y
1	417840.47	1288557.01
2	417870.44	1288608.34
3	417829.13	1288633.04
4	417797.65	1288579.76
1	417840.47	1288557.01











**24. Границы территории объекта культурного наследия регионального значения «Школа земская», Воронежская область, Острогожский район, с. Русская Тростянка (уточненный адрес: Воронежская область, Острогожский район, с. Русская Тростянка, ул. Победы, 9)**

**24.1. Графическое описание местоположения границ территории объекта культурного наследия**



Масштаб 1:1000

**Условные обозначения:**

-  - границы кадастрового квартала
-  - границы земельного участка, включенные в ЕГРН
-  - границы территории объекта культурного наследия
-  1, 2 - характерные точки границ территории объекта культурного наследия
-  36:19:7500004 - номер кадастрового квартала
-  - территория объекта культурного наследия
-  - объект культурного наследия
-  - поздняя пристройка, не имеющая историко-культурной ценности



**24.2. Координаты характерных точек границ территории объекта культурного наследия**

Номер характерной точки	Координаты характерных точек в местной системе координат Система координат МСК-36 (S= 630 кв. м)	
	X	Y
1	425468.32	1269939.82
2	425472.49	1269966.32
3	425449.47	1269970.25
4	425445.24	1269943.44
1	425468.32	1269939.82











**25. Границы территории объекта культурного наследия регионального значения «Церковь св. Афанасия», Воронежская область, Острогожский район, село Солдатское, ул. Ленина, 25 «б» (уточненный адрес: Воронежская область, Острогожский район, село Солдатское, ул. Ленина, 24 «б»)**

**25.1. Графическое описание местоположения границ территории объекта культурного наследия**



Масштаб 1:1000

**Условные обозначения:**

-  - границы кадастрового квартала
-  - границы земельного участка, включенные в ЕГРН
-  - границы территории объекта культурного наследия
-  1, 2 - характерные точки границ территории объекта культурного наследия
-  :35 - кадастровый номер земельного участка
-  36:19:6200004 - номер кадастрового квартала
-  - территория объекта культурного наследия
-  - объект культурного наследия
-  - поздняя пристройка, не имеющая историко-культурной ценности
-  - хозяйственные постройки, не имеющие историко-культурной ценности


**25.2. Координаты характерных точек границ территории объекта культурного наследия**

Номер характерной точки	Координаты характерных точек в местной системе координат Система координат МСК-36 (S= 3041 кв. м)	
	X	Y
1	444376.95	1284587.42
2	444376.57	1284597.80
3	444380.56	1284598.23
4	444374.78	1284652.46
5	444328.35	1284647.26
6	444328.78	1284642.39
7	444330.65	1284617.81
8	444332.83	1284596.32
9	444334.27	1284582.12
1	444376.95	1284587.42











**26. Границы территории объекта культурного наследия регионального значения «Дом жилой с магазином», Воронежская область, Острогожский район, Хохол-Тростянка (уточненный адрес: Воронежская область, Острогожский район, Хохол-Тростянка, пер. Мира, д. 106)**

**26.1. Графическое описание местоположения границ территории объекта культурного наследия**



Масштаб 1:1000

**Условные обозначения:**

-  - границы кадастрового квартала
-  - границы земельного участка, включенные в ЕГРН
-  - границы территории объекта культурного наследия
-  1, 2 - характерные точки границ территории объекта культурного наследия
-  :20 - кадастровый номер земельного участка
-  36:19:7100008 - номер кадастрового квартала
-  - территория объекта культурного наследия
-  - объект культурного наследия

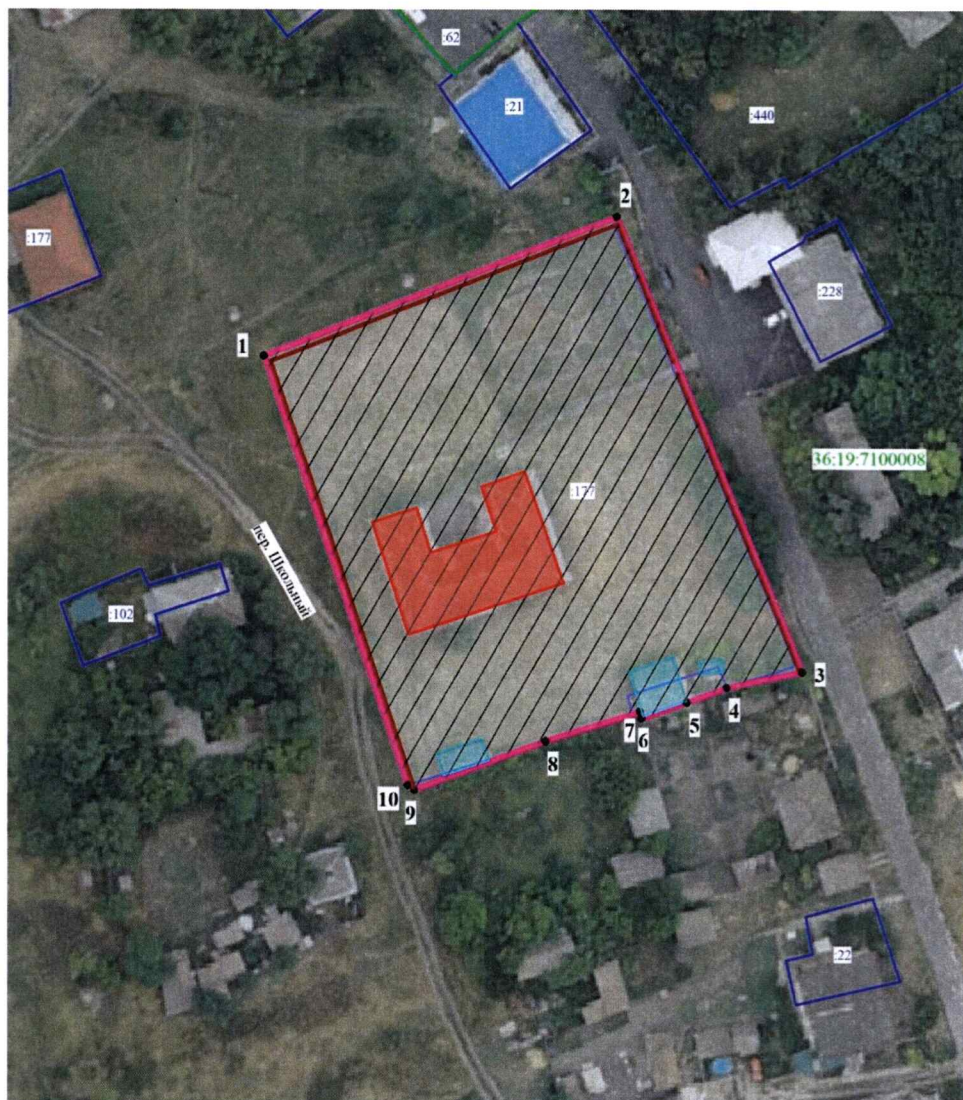
**26.2. Координаты характерных точек границ территории объекта культурного наследия**

Номер характерной точки	Координаты характерных точек в местной системе координат Система координат МСК-36 (S= 640 кв. м)	
	X	Y
1	417156.47	1271005.16
2	417179.72	1271033.94
3	417168.59	1271042.72
4	417166.87	1271044.08
5	417142.74	1271018.75
6	417144.32	1271017.25
1	417156.47	1271005.16













**27. Границы территории объекта культурного наследия регионального значения «Школа земская», Воронежская область, Острогожский район, с. Хохол-Тростянка, пер. Школьный, д. 4**

**27.1. Графическое описание местоположения границ территории объекта культурного наследия**



Масштаб 1:1000

**Условные обозначения:**

-  - границы кадастрового квартала
-  - границы земельного участка, включенные в ЕГРН
-  - границы территории объекта культурного наследия
-  1, 2 - характерные точки границ территории объекта культурного наследия
-  :177 - кадастровый номер земельного участка
-  36:19:7100008 - номер кадастрового квартала
-  - территория объекта культурного наследия
-  - объект культурного наследия
-  - хозяйственные постройки, не имеющие историко-культурной ценности
-  - историческое ограждение

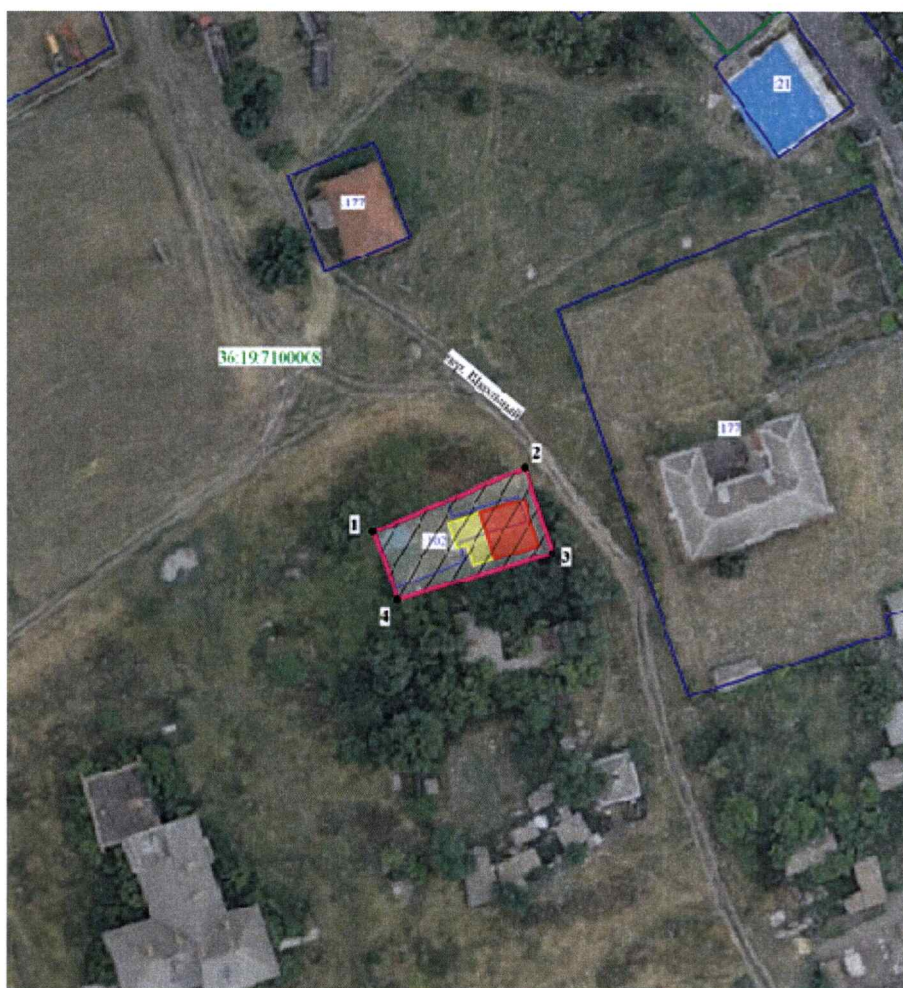


**27.2. Координаты характерных точек границ территории объекта культурного наследия**

Номер характерной точки	Координаты характерных точек в местной системе координат Система координат МСК-36 (S= 5299 кв. м)	
	X	Y
1	417063.72	1270936.64
2	417087.23	1270996.25
3	417010.48	1271027.90
4	417007.80	1271015.07
5	417005.23	1271008.30
6	417002.56	1271000.57
7	417003.65	1271000.23
8	416998.62	1270984.28
9	416990.41	1270962.05
10	416991.19	1270960.97
1	417063.72	1270936.64










**28. Границы территории объекта культурного наследия регионального значения «Дом жилой», Воронежская область, Острогожский район, село Хохол-Тростянка, ул. Школьная, 8 (уточненный адрес: Воронежская область, Острогожский район, село Хохол-Тростянка, ул. Школьная, д. 3)**

**28.1. Графическое описание местоположения границ территории объекта культурного наследия**



Масштаб 1:1000

**Условные обозначения:**

-  - границы кадастрового квартала
-  - границы земельного участка, включенные в ЕГРН
-  - границы территории объекта культурного наследия
-  1, 2 - характерные точки границ территории объекта культурного наследия
-  :102 - кадастровый номер земельного участка
-  36:19:7100008 - номер кадастрового квартала
-  - территория объекта культурного наследия
-  - объект культурного наследия
-  - поздние пристройки, не имеющие историко-культурной ценности

**28.2. Координаты характерных точек границ территории объекта культурного наследия**

Номер характерной точки	Координаты характерных точек в местной системе координат Система координат МСК-36 (S= 459 кв. м)	
	X	Y
1	417021.88	1270902.14
2	417033.99	1270930.44
3	417017.88	1270935.51
4	417009.32	1270906.66
1	417021.88	1270902.14











**29. Границы территории объекта культурного наследия  
регионального значения «Церковь Троицы», Воронежская область,  
Острогожский район, село Криница, пер. Рабочий, д. 2а**

**29.1. Графическое описание местоположения границ территории  
объекта культурного наследия**



Масштаб 1:1000

**Условные обозначения:**

-  - границы кадастрового квартала
-  - границы земельного участка, включенные в ЕГРН
-  - границы территории объекта культурного наследия
-  1, 2 - характерные точки границ территории объекта культурного наследия
-  36:19:3900004 - кадастровый номер земельного участка
-  36:19:3900003 - номер кадастрового квартала
-  - территория объекта культурного наследия
-  - объект культурного наследия

**29.2. Координаты характерных точек границ территории объекта культурного наследия**

Номер характерной точки	Координаты характерных точек в местной системе координат Система координат МСК-36 (S= 1123 кв. м)	
	X	Y
1	426994.17	1303417.35
2	427001.14	1303421.84
3	427010.05	1303444.7
4	427009.38	1303455.56
5	427002.89	1303464.7
6	426996.74	1303467.73
7	426991.15	1303468.18
8	426976.75	1303436.73
9	426983.69	1303422.04
1	426994.17	1303417.35













**30. Границы территории объекта культурного наследия регионального значения «Церковь Сошествия св. Духа», Воронежская область, Острогожский район, с. Петренково, ул. Мира, 13а**

**30.1. Графическое описание местоположения границ территории объекта культурного наследия**



Масштаб 1:1000

**Условные обозначения:**

-  - границы кадастрового квартала
-  - границы земельного участка, включенные в ЕГРН
-  - границы территории объекта культурного наследия
-  1, 2 - характерные точки границ территории объекта культурного наследия
-  3, 4 - кадастровый номер земельного участка
-  36:19:5700003 - номер кадастрового квартала
-  - территория объекта культурного наследия
-  - объект культурного наследия
-  - объект капитального строительства, не имеющий историко-культурной ценности
-  - фрагмент объекта историко-градостроительной среды

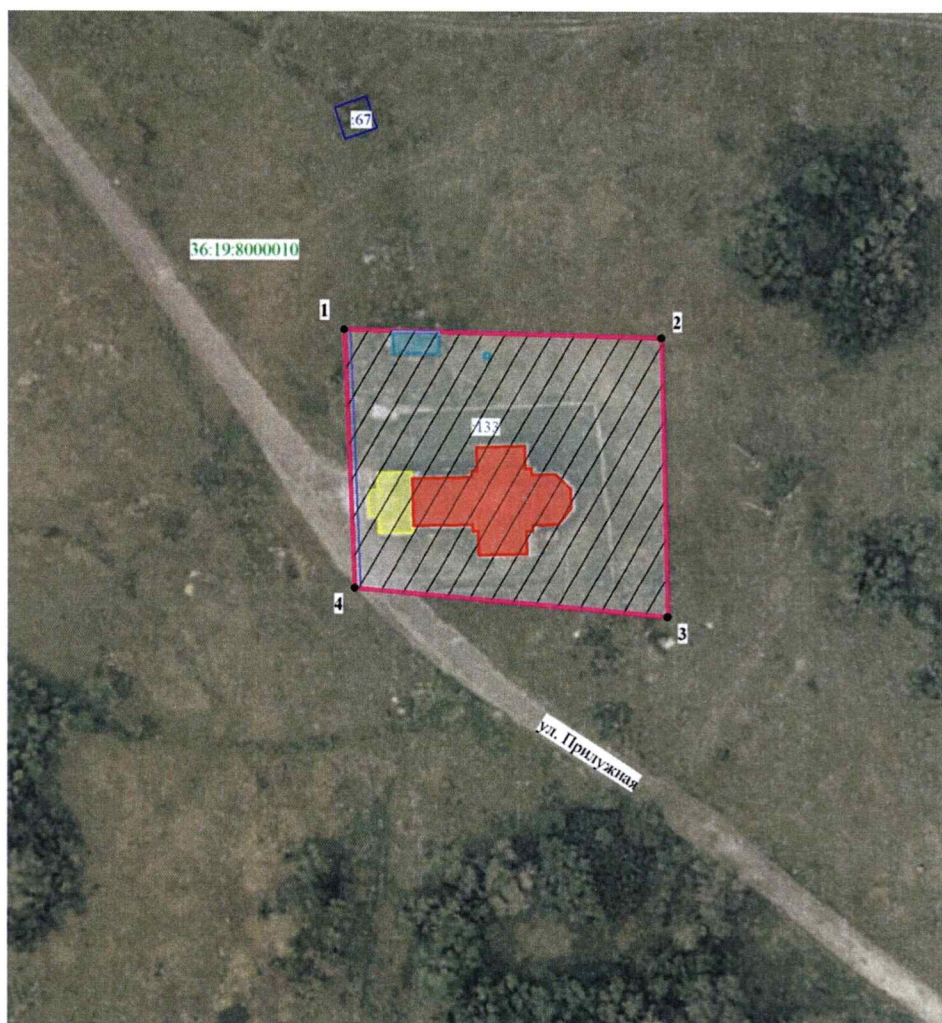


**30.2. Координаты характерных точек границ территории объекта культурного наследия**

Номер характерной точки	Координаты характерных точек в местной системе координат. Система координат МСК-36 (S= 2513 кв. м)	
	X	Y
1	416206.12	1295737.99
2	416219.65	1295775.68
3	416192.48	1295792.29
4	416164.02	1295791.10
5	416154.04	1295751.05
1	416206.12	1295737.99











**31. Границы территории объекта культурного наследия  
регионального значения «Церковь Николая Мирликийского»,  
Воронежская область, Острогожский район, село Урыв-Покровка,  
ул. Прилужная, 1а**

**31.1. Графическое описание местоположения границ территории  
объекта культурного наследия**



Масштаб 1:1000

**Условные обозначения:**

-  - границы кадастрового квартала
-  - границы земельного участка, включенные в ЕГРН
-  - границы территории объекта культурного наследия
-  1, 2 - характерные точки границ территории объекта культурного наследия
-  :133 - кадастровый номер земельного участка
-  36:19:8000010 - номер кадастрового квартала
-  - территория объекта культурного наследия
-  - объект культурного наследия
-  - поздняя пристройка, не имеющая историко-культурной ценности
-  - хозяйственные постройки, не имеющие историко-культурной ценности

**31.2. Координаты характерных точек границ территории объекта культурного наследия**

Номер характерной точки	Координаты характерных точек в местной системе координат Система координат МСК-36 (S= 2645 кв. м)	
	X	Y
1	450880.87	1296508.30
2	450879.43	1296564.54
3	450830.23	1296565.66
4	450835.21	1296510.15
1	450880.87	1296508.30











**32. Границы территории объекта культурного наследия  
регионального значения «Братская могила», Воронежская область,  
Острогожский район, с. Сторожевое**

**32.1. Графическое описание местоположения границ территории  
объекта культурного наследия**



Масштаб 1:1000

**Условные обозначения:**

-  - границы кадастрового квартала
-  - границы земельного участка, включенные в ЕГРН
-  - границы территории объекта культурного наследия
-  1, 2 - характерные точки границ территории объекта культурного наследия
-  :24 - кадастровый номер земельного участка
-  36:14:0780006 - номер кадастрового квартала
-  - территория объекта культурного наследия
-  - объект культурного наследия

**32.2. Координаты характерных точек границ территории объекта культурного наследия**

Номер характерной точки	Координаты характерных точек в местной системе координат Система координат МСК-36 (S= 940 кв. м)	
	X	Y
1	461242.88	1301941.57
2	461233.96	1301975.35
3	461207.85	1301967.66
4	461216.67	1301934.57
1	461242.88	1301941.57











**33. Границы территории объекта культурного наследия регионального значения «Братская могила № 366», Воронежская область, Острогожский район, с. Урыв**

**33.1. Графическое описание местоположения границ территории объекта культурного наследия**



Масштаб 1:1000

**Условные обозначения:**

-  - границы кадастрового квартала
-  - границы земельного участка, включенные в ЕГРН
-  - границы территории объекта культурного наследия
-  1, 2 - характерные точки границ территории объекта культурного наследия
-  :51 - кадастровый номер земельного участка
-  36:19:6800013 - номер кадастрового квартала
-  - территория объекта культурного наследия
-  - объект культурного наследия



**33.2. Координаты характерных точек границ территории объекта культурного наследия**

Номер характерной точки	Координаты характерных точек в местной системе координат Система координат МСК-36 (S= 755 кв. м)	
	X	Y
1	451535.57	1298224.89
2	451530.78	1298249.65
3	451501.20	1298244.26
4	451506.07	1298219.64
1	451535.57	1298224.89










**34. Границы территории объекта культурного наследия регионального значения «Братская могила № 367», Воронежская область, Острогожский район, с. Девица, сквер**

**34.1. Графическое описание местоположения границ территории объекта культурного наследия**



Масштаб 1:1000

**Условные обозначения:**

-  - границы кадастрового квартала
-  - границы земельного участка, включенные в ЕГРН
-  - границы территории объекта культурного наследия
-  1, 2 - характерные точки границ территории объекта культурного наследия
-  :41 - кадастровый номер земельного участка
-  36:19:2700016 - номер кадастрового квартала
-  - территория объекта культурного наследия
-  - объект культурного наследия
-  - мемориальное сооружение (памятный камень аллеи памяти односельчан погибших в годы В.О.В. 1941 г.-1945 г.)

**34.2. Координаты характерных точек границ территории объекта культурного наследия**

Номер характерной точки	Координаты характерных точек в местной системе координат Система координат МСК-36 (S= 969 кв. м)	
	X	Y
1	447954.65	1294860.85
2	447955.37	1294879.97
3	447955.42	1294881.91
4	447955.76	1294889.35
5	447920.64	1294900.04
6	447914.78	1294894.04
7	447909.86	1294889.00
8	447934.27	1294873.71
9	447929.97	1294867.23
10	447937.12	1294862.69
11	447941.31	1294869.25
1	447954.65	1294860.85








**35. Границы территории объекта культурного наследия регионального значения «Братская могила № 369», Воронежская область, Острогожский район, с. Солдатское**

**35.1. Графическое описание местоположения границ территории объекта культурного наследия**



Масштаб 1:1000

**Условные обозначения:**

-  - границы кадастрового квартала
-  - границы земельного участка, включенные в ЕГРН
-  - границы территории объекта культурного наследия
- 1, 2 - характерные точки границ территории объекта культурного наследия
- :45 - кадастровый номер земельного участка
- 36:19:6200004 - номер кадастрового квартала
-  - территория объекта культурного наследия
-  - объект культурного наследия

**35.2. Координаты характерных точек границ территории объекта культурного наследия**

Номер характерной точки	Координаты характерных точек в местной системе координат Система координат МСК-36 (S= 542 кв. м)	
	X	Y
1	444394.34	1284499.65
2	444388.03	1284522.84
3	444366.78	1284516.99
4	444369.91	1284505.45
5	444367.43	1284504.81
6	444368.50	1284500.84
7	444370.96	1284501.53
8	444373.11	1284493.63
1	444394.34	1284499.65