



Правовое управление правительства
Воронежской области

ЗАРЕГИСТРИРОВАНО

«10» 12 2024 г.

Регистрационный номер № 1601

**Управление по охране объектов культурного наследия
Воронежской области**

П Р И К А З

22 ноября 2024 г.

№ 71-01-07/600

Воронеж

Об утверждении границ территорий объектов культурного наследия регионального значения, расположенных на территории Семилукского муниципального района Воронежской области

В соответствии с Федеральным законом от 25.06.2002 № 73-ФЗ «Об объектах культурного наследия (памятниках истории и культуры) народов Российской Федерации», Законом Воронежской области от 05.05.2015 № 46-ОЗ «Об особенностях правового регулирования отношений, связанных с сохранением, использованием, популяризацией и государственной охраной объектов культурного наследия на территории Воронежской области», Положением об управлении по охране объектов культурного наследия Воронежской области, утвержденным постановлением Правительства Воронежской области от 13.04.2015 № 275, в целях государственной охраны объектов культурного наследия (памятников истории и культуры)

п р и к а з ы в а ю:

1. Утвердить границы территорий объектов культурного наследия регионального значения, расположенных на территории Семилукского муниципального района Воронежской области, согласно приложению к настоящему приказу.


2. Утвердить следующие требования к осуществлению деятельности в границах территорий объектов культурного наследия:

- на территории памятника запрещаются строительство объектов капитального строительства и увеличение объемно-пространственных характеристик существующих на территории памятника объектов капитального строительства; проведение земляных, строительных, мелиоративных и иных работ, за исключением работ по сохранению объекта культурного наследия или его отдельных элементов, сохранению историко-градостроительной или природной среды объекта культурного наследия;

- на территории памятника разрешается ведение хозяйственной деятельности, не противоречащей требованиям обеспечения сохранности объекта культурного наследия и позволяющей обеспечить функционирование объекта культурного наследия в современных условиях.

3. Контроль за исполнением настоящего приказа оставляю за собой.

Заместитель руководителя управления



М.М. Ивкович

УТВЕРЖДЕНЫ
приказом управления по охране
объектов культурного наследия
Воронежской области
от 22.11.2024 № 71-01-07/600

**Границы территории объектов культурного наследия
регионального значения, расположенных на территории
Семиlukского муниципального района Воронежской области**






**1. Границы территории объекта культурного наследия
регионального значения «Церковь Вознесения», Воронежская область,
Семиlukский район, село Вознесенка, ул. Мира, 1 (уточненный адрес:
Воронежская область, Семиlukский район, село Вознесенка,
ул. Мира, 1-а)**

**1.1. Графическое описание местоположения границ территории
объекта культурного наследия**



Масштаб 1:1000

Условные обозначения:

-  - границы кадастрового квартала
-  - границы земельного участка, включенные в ЕГРН
-  - границы территории объекта культурного наследия
- 1, 2 - характерные точки границ территории объекта культурного наследия
- :85 - кадастровый номер земельного участка
- 36:28:3500006 - номер кадастрового квартала
-  - территория объекта культурного наследия
-  - объект культурного наследия

1.2. Координаты характерных точек границ территории объекта культурного наследия

Номер характерной точки	Координаты характерных точек в местной системе координат Система координат МСК-36 (S= 2912 кв. м)	
	X	Y
1	518122.63	1275886.14
2	518123.37	1275945.66
3	518074.01	1275945.85
4	518074.01	1275886.51
1	518122.63	1275886.14










2. Границы территории объекта культурного наследия регионального значения «Церковь св. Николая», Воронежская область, Семилукский район, с. Кондрашовка, ул. Молодёжная, 62а

2.1. Графическое описание местоположения границ территории объекта культурного наследия



Масштаб 1:1000

Условные обозначения:

-  - границы кадастрового квартала
-  - границы земельного участка, включенные в ЕГРН
-  - границы территории объекта культурного наследия
-  1, 2 - характерные точки границ территории объекта культурного наследия
-  43 - кадастровый номер земельного участка
-  36:28:6900005 - номер кадастрового квартала
-  - территория объекта культурного наследия
-  - объект культурного наследия
-  - государственный комплексный природный заказник областного значения «Землянский»

2.2. Координаты характерных точек границ территории объекта культурного наследия

Номер характерной точки	Координаты характерных точек в местной системе координат Система координат МСК-36 (S= 1965 кв. м)	
	X	Y
1	526674.78	1267942.68
2	526680.08	1267958.06
3	526669.65	1268008.65
4	526639.21	1268004.06
5	526648.62	1267952.60
6	526658.36	1267940.62
1	526674.78	1267942.68