

**Управление по охране объектов культурного наследия
Воронежской области**

П Р И К А З

02 декабря 2024 г.

№ 71-01-07/665

Воронеж

О внесении изменений в приказ управления по охране объектов культурного наследия Воронежской области от 07.10.2019 № 71-01-07/235

В соответствии с Федеральным законом от 25.06.2002 № 73-ФЗ «Об объектах культурного наследия (памятниках истории и культуры) народов Российской Федерации», Положением об управлении по охране объектов культурного наследия Воронежской области, утвержденным постановлением Правительства Воронежской области от 13.04.2015 № 275, в целях уточнения сведений об объектах культурного наследия регионального значения

п р и к а з ы в а ю:

1. Внести в приказ управления по охране объектов культурного наследия Воронежской области от 07.10.2019 № 71-01-07/235 «Об утверждении границ территории объекта культурного наследия регионального значения «Завод Столля 3 здания», расположенного по адресу: г. Воронеж, ул. Карла Маркса, 67» следующие изменения:

1.1. Наименование изложить в следующей редакции:

«Об утверждении границ территории объекта культурного наследия регионального значения «Завод Столля», расположенного по адресу: Воронежская область, г. Воронеж, ул. Карла Маркса, 67, 67/5.

1.2. Пункт 1 изложить в следующей редакции:

«1. Утвердить прилагаемые границы территории объекта культурного

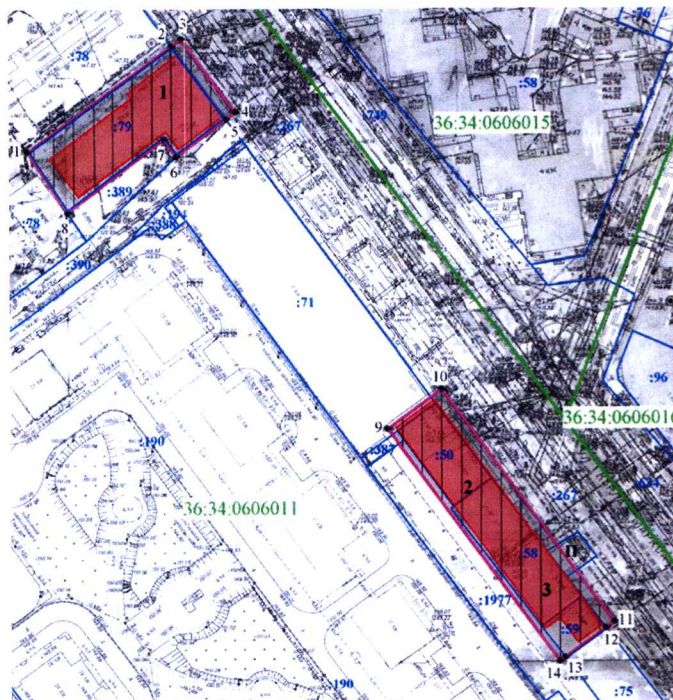
наследия регионального значения «Завод Столля», расположенного по адресу: Воронежская область, г. Воронеж, ул. Карла Маркса, 67, 67/5».

1.3. В границах территории объекта культурного наследия регионального значения «Завод Столля 3 здания», расположенного по адресу: г. Воронеж, ул. Карла Маркса, 67:

1.3.1. В наименовании слова «Завод Столля 3 здания», расположенного по адресу: г. Воронеж, ул. Карла Маркса, 67» заменить словами «Завод Столля», расположенного по адресу: Воронежская область, г. Воронеж, ул. Карла Маркса, 67, 67/5».







1.3.2. Пункт 1 изложить в новой редакции:



«1. Графическое описание местоположения границ территории объекта культурного наследия



Масштаб 1:1000

Условные обозначения:

-  - границы кадастрового квартала
-  - границы земельного участка, установленные в соответствии с федеральным законодательством, включенные в ЕГРН
-  - границы территории ансамбля
-  1, 2 - характерные точки границ территории ансамбля
-  :50 - кадастровый номер земельного участка
-  36:34:0606011 - номер кадастрового квартала

-  - территория ансамбля
-  - элементы ансамбля:
 - 1 - Контора, 1915-1916 гг., 1950-е гг.;
 - 2, 3 - Производственные корпуса, 1907-1911 гг., 1950-е гг.
- П - поздняя пристройка, не имеющая историко-культурной ценности

».

1.3.3. В абзаце 5 пункта 3 слова «Завод Столля 3 здания. Производственный корпус» заменить словами «Завод Столля: Производственные корпуса».

2. Контроль за исполнением настоящего приказа оставляю за собой.

Заместитель руководителя управления



М.М. Ивкович