



ПРАВИТЕЛЬСТВО ИРКУТСКОЙ ОБЛАСТИ

ПОСТАНОВЛЕНИЕ

20 октября 2017 года

№ 687-пп

Иркутск

**О памятнике природы регионального значения
«Умбельский источник»**

В соответствии со статьями 2, 26 Федерального закона от 14 марта 1995 года № 33-ФЗ «Об особо охраняемых природных территориях», статьей 6 Закона Иркутской области от 19 июня 2008 года № 27-оз «Об особо охраняемых природных территориях и иных особо охраняемых территориях в Иркутской области», решением Исполнительного комитета Иркутского областного Совета народных депутатов от 19 мая 1981 года № 264 «Об организации охраны памятников природы», руководствуясь частью 4 статьи 66, статьей 67 Устава Иркутской области, Правительство Иркутской области

ПОСТАНОВЛЯЕТ:

1. Установить, что памятник природы областного значения «Умбельский источник» является памятником природы регионального значения «Умбельский источник».

2. Утвердить Положение о памятнике природы регионального значения «Умбельский источник» (далее – Положение) (прилагается).

3. Утвердить описание границ, каталог координат памятника природы регионального значения «Умбельский источник» (далее – описание) (прилагается).

4. Установить:

1) зону с особыми условиями использования территории в границах территории памятника природы регионального значения «Умбельский источник» в соответствии с описанием;

2) режим зоны с особыми условиями использования территории в соответствии с режимом особой охраны и использования территории памятника природы регионального значения «Умбельский источник» в соответствии с Положением.

5. Настоящее постановление подлежит официальному опубликованию в общественно-политической газете «Областная», а также на «Официальном интернет-портале правовой информации» (www.pravo.gov.ru).

6. Настоящее постановление вступает в силу через десять календарных дней после дня его официального опубликования.

Первый заместитель Губернатора
Иркутской области – Председатель
Правительства Иркутской области

Р.Н. Болотов

УТВЕРЖДЕНО
постановлением Правительства
Иркутской области
от 20 октября 2017 года № 687-пп

ПОЛОЖЕНИЕ О ПАМЯТНИКЕ ПРИРОДЫ РЕГИОНАЛЬНОГО ЗНАЧЕНИЯ «УМБЕЛЬСКИЙ ИСТОЧНИК»

Глава 1. ОБЩИЕ ПОЛОЖЕНИЯ

1. Решением Исполнительного комитета Иркутского областного Совета народных депутатов от 19 мая 1981 года № 264 «Об организации охраны памятников природы» объявлен памятник природы областного значения «Умбельский источник».

В соответствии с Федеральным законом от 14 марта 1995 года № 33-ФЗ «Об особо охраняемых природных территориях» памятник природы областного значения «Умбельский источник» является особо охраняемой природной территорией регионального значения – памятником природы регионального значения «Умбельский источник» (далее – памятник природы).

2. Памятник природы представляет собой пластовый (групповой) выход протяженностью 150 м, прослеживающийся на уступе первой надпойменной террасы правого берега реки Умбеллы. Профиль памятника – гидрологический.

3. Памятник природы создан в целях сохранения уникального гидрологического объекта и изучения связанного с ним уникального природного комплекса. Имеет ценность в природоохранном, научном и рекреационном отношении.

4. Памятник природы расположен на территории муниципального образования Иркутской области «Казачинско-Ленский район» в границах кадастрового квартала 38:07:030101 на землях лесного фонда, квартал № 120, 121 Ульканской дачи, Ульканского участкового лесничества, Казачинско-Ленского лесничества.

5. Территория, границы памятника природы, режим его особой охраны и использования учитываются при разработке документов стратегического планирования Иркутской области, схемы территориального планирования муниципального образования Иркутской области «Казачинско-Ленский район», схем землеустройства, лесохозяйственных регламентов лесничеств, проектов освоения лесов.

6. Памятник природы образован без ограничения срока действия.

7. Памятник природы находится в ведении министерства природных ресурсов и экологии Иркутской области (далее – Уполномоченный орган), юридический адрес: 664027, Иркутская обл., г. Иркутск, ул. Ленина, д. 1А.

8. Обязательства по обеспечению режима особой охраны памятника природы возлагаются на собственника земельного участка, на котором

находится памятник природы: Межрегиональное территориальное управление Федерального агентства по управлению государственным имуществом в Иркутской области, Республике Бурятия и Забайкальском крае.

9. Региональный государственный экологический надзор за соблюдением требований настоящего Положения осуществляется службой по охране природы и озера Байкал Иркутской области в лице его должностных лиц, которые являются государственными инспекторами в области охраны окружающей среды, юридический адрес: 664027, Иркутская обл., г. Иркутск, ул. Ленина, д. 1А.

Глава 2. ЦЕЛИ И ЗАДАЧИ ОБРАЗОВАНИЯ ПАМЯТНИКА ПРИРОДЫ

10. Целями образования памятника природы являются:

- 1) сохранение, изучение, восстановление уникального гидрологического объекта и природного комплекса, связанного с ним;
- 2) изучение памятника природы и экологическое воспитание населения.

11. Задачами образования памятника природы являются:

- 1) снижение уровня антропогенного воздействия;
- 2) содействие в проведении научно-исследовательских работ в области гидрологии и биологии без нарушения установленного режима особой охраны памятника природы;
- 3) осуществление государственного мониторинга окружающей среды.

Глава 3. КРАТКОЕ ОПИСАНИЕ ФИЗИКО-ГЕОГРАФИЧЕСКОЙ ХАРАКТЕРИСТИКИ ПАМЯТНИКА ПРИРОДЫ

12. Памятник природы расположен на территории муниципального образования Иркутской области «Казачинско-Ленский район» и занимает общую площадь 1,26 га в соответствии со схемой расположения памятника природы согласно приложению к настоящему Положению.

Источник расположен на пологом склоне плоских междуречий у подножья одной из антиклинальных структур, сложенной нижнекембрийскими породами на правом берегу реки Умбеллы, правого притока реки Улькан, в 22 км восточнее деревни Юхта и станции Улькан. Для этой территории можно выделить обнажающиеся нижнекембрийские образования состоящих из алевролитов, песчаников, переслаивающихся с мергелями и известняками. Карбонатная толщина нижнего кембрия на этой территории отличается массивностью и брекчевидным составом.

13. Почвы – подзолистые, торфянисто-перегнойные и дерново-подзолистые округа высоких плато южной тайги подпровинции почв высоких и средних плато провинции подзолистых, дерновых лесных, дерново-карбонатных и серых лесных почв иркутского амфитеатра.

По ботанико-географическому районированию Байкальской Сибири территория памятника природы принадлежат к Евразийской хвойнолесной области, Евро-Сибирской подобласти темнохвойных лесов, Среднесибирской провинции, Верхотурско-Киренгскому округу.

14. По геоботаническому районированию территория памятника природы относится к Верхне-Ленскому горно-таежному кедровому округу Лено-Ангарской горно-таежной провинции Среднесибирской таежной области.

На территории памятника природы распространены различные варианты кедрово-еловых лесов. Так, в непосредственной близости к источнику (близ сруба) кедрово-еловый местами вейниково-разнотравный лес, далее вдоль водотока кустарниковый вейниково-разнотравный лес. Почвенный покров представлен подзолистыми, торфянисто-перегнойными и дерново-подзолистыми почвами высоких плато южной тайги.

Глава 4. КРАТКОЕ ОПИСАНИЕ СОЦИАЛЬНО-ЭКОНОМИЧЕСКОЙ ХАРАКТЕРИСТИКИ ПАМЯТНИКА ПРИРОДЫ

15. Социально-экономическая ценность памятника природы заключается в лечебно-оздоровительных свойствах воды источника. По бальнеологическим свойствам относится к радоновым водам «простого» состава и является аналогом воде Липовского типа: по содержанию радона – очень слабо радоновыми (до 0,12 г/л), по санитарно-химическому составу: гидрокарбонатная кальциево-магниевая. Источник не является санитарно-курортной местностью и имеет статус дикого курорта.

16. Памятник природы имеет научное, рекреационное, оздоровительное значение.

Глава 5. РЕЖИМ ОСОБОЙ ОХРАНЫ И ИСПОЛЬЗОВАНИЯ ТЕРРИТОРИИ ПАМЯТНИКА ПРИРОДЫ

17. На территории памятника природы запрещается любая деятельность, влекущая за собой нарушение сохранности памятника природы, в том числе:

1) изъятие и предоставление земельных участков под виды хозяйственной деятельности, не связанные с проведением мероприятий по соблюдению режима особой охраны и обеспечению функционирования памятника природы;

2) осуществление рекреационной деятельности (в том числе организация мест отдыха, разведение костров, обустройство экологических троп) за пределами специально предусмотренных для этого мест;

3) сбор коллекций объектов живой и неживой природы без специального разрешения;

4) захламливание и загрязнение территории, источника, прилегающего водотока (водоема);

5) стоянка автотранспорта в неустановленных местах;

6) проведение всех видов рубок, за исключением:


проведения рубок при непосредственном тушении лесных пожаров на территории памятника природы;

проведения согласованных Уполномоченным органом рубок, проводимых в рамках санитарно-оздоровительных и воспроизводственных мероприятий, а также при принятии мер пожарной безопасности в лесах, расположенных на территории памятника природы;

7) уничтожение и повреждение аншлагов, шлагбаумов, стендов, граничных столбов и других информационных знаков, и указателей.

18. Памятник природы обозначается на местности предупредительными и информационными знаками (аншлагами) по периметру его границы с кратким изложением режима памятника природы и схемой его границ.

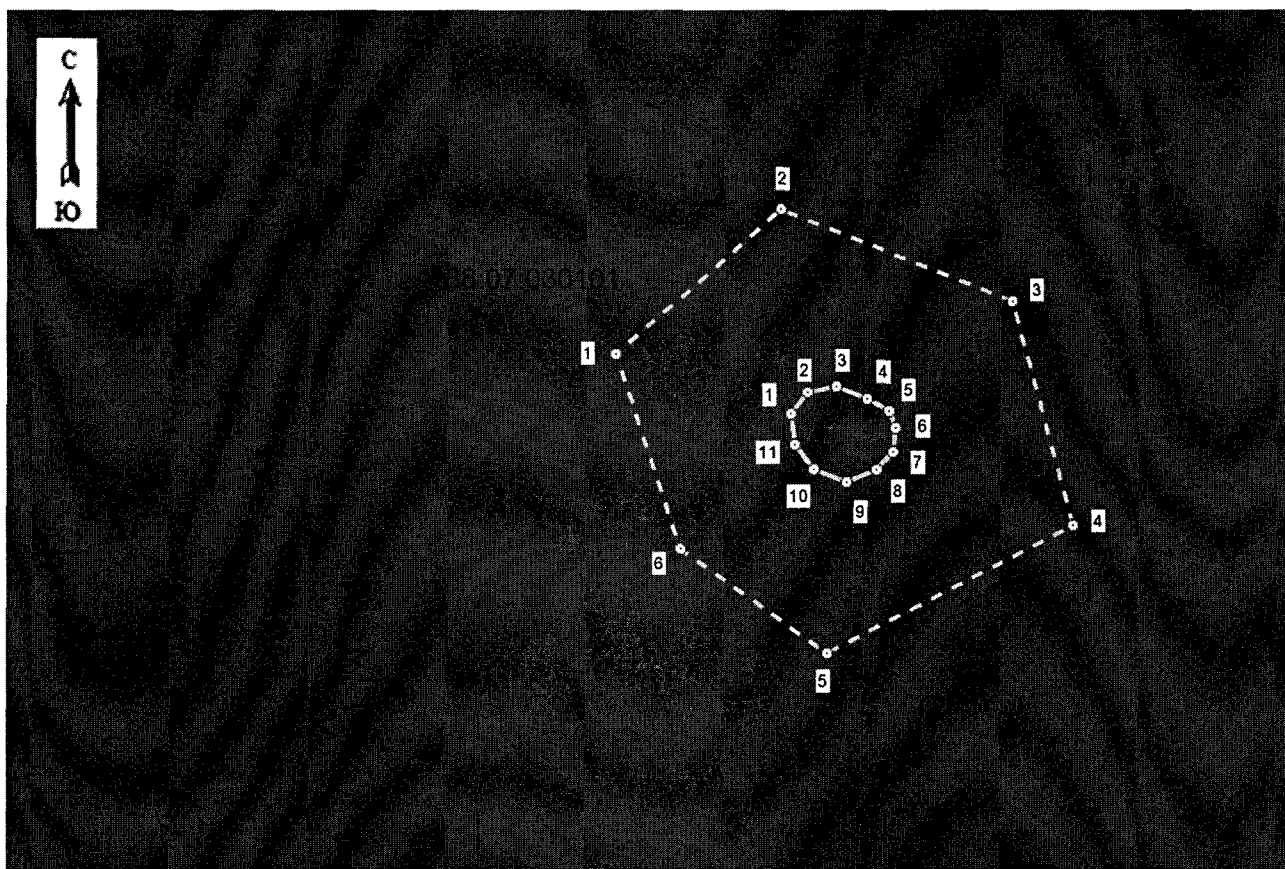
Заместитель Председателя
Правительства Иркутской области



В.И. Кондрашов

Приложение
к Положению о памятнике
природы регионального значения
«Умбельский источник»

**СХЕМА РАСПОЛОЖЕНИЯ ПАМЯТНИКА ПРИРОДЫ
РЕГИОНАЛЬНОГО ЗНАЧЕНИЯ «УМБЕЛЬСКИЙ ИСТОЧНИК»**



Масштаб 1:10000
(в 1 см 100 м)

Условные обозначения:



- граница памятника природы регионального значения «Умбельский источник»



- поворотная точка памятника природы

38:07:030101

- номер кадастрового квартала



- граница кадастрового квартала



- граница охранной зоны памятника природы

УТВЕРЖДЕНЫ
 постановлением Правительства
 Иркутской области
 от 20 октября 2017 года № 687-пп

**ОПИСАНИЕ ГРАНИЦ, КАТАЛОГ КООРДИНАТ
 ПАМЯТНИКА ПРИРОДЫ РЕГИОНАЛЬНОГО ЗНАЧЕНИЯ
 «УМБЕЛЬСКИЙ ИСТОЧНИК»**

Сведения об узловых и поворотных точках границы			Сведения об участках границы	
№ п/п	Номер точки на карте	Описание местоположения точки	Направление участка границы	Описание прохождения участка границы
1	2	3	4	5
1	1	Точка в северо-западной части памятника природы, которая расположена в 1080 м от р. Умбелла	Северо-восточное	Граница проходит в северо-восточном направлении на расстоянии 35.05м от точки 1 до точки 2
2	2	Точка в северо-западной части памятника природы, в месте ее поворота на северо-восток	Северо-восточное	Граница поворачивает на северо-восток на расстоянии 38.86м от точки 2 до точки 3
3	3	Точка в северной части памятника природы, в месте ее поворота на юго-восток	Юго-восточное	Граница поворачивает на юго-восток на расстоянии 43.73м от точки 3 до точки 4
4	4	Точка в северо-восточной части памятника природы, в месте ее поворота на юго-восток	Юго-восточное	Граница поворачивает на юго-восток на расстоянии 33.23м от точки 4 до точки 5
5	5	Точка в северо-восточной части памятника природы, в месте ее поворота на юго-восток	Юго-восточное	Граница поворачивает на юго-восток на расстоянии 23.41м от точки 5 до точки 6
6	6	Точка в восточной части памятника природы, в месте ее поворота на юго-запад	Юго-западное	Граница поворачивает на юго-запад на расстоянии 32.00м от точки 6 до точки 7
7	7	Точка в юго-восточной части памятника природы, в месте ее поворота на юго-запад	Юго-западное	Граница поворачивает на юго-запад на расстоянии 31.94м от точки 7 до точки 8
8	8	Точка в юго-восточной части памятника природы, в месте ее поворота на юго-запад	Юго-западное	Граница поворачивает на юго-запад на расстоянии 43.31м от точки 8 до точки 9
9	9	Точка в южной части памятника природы, в месте ее поворота на северо-запад	Северо-западное	Граница поворачивает на северо-запад на расстоянии 46.14м от точки 9 до точки 10
10	10	Точка в юго-западной части памятника природы, в месте ее поворота на северо-запад	Северо-западное	Граница поворачивает на северо-запад на расстоянии 40.36м от точки 10 до точки 11
11	11	Точка в западной части памятника природы, в месте ее поворота на северо-запад	Северо-западное	Граница поворачивает на северо-запад на расстоянии 40.99м от точки 11 до точки 1

Система координат – МСК 38

№п/п	№ точки на карте	X	Y	Дирекционный угол	Расстояние (м)
1	2	3	4	5	6
1	1	786971.39	5193129.69		
				037° 42' 36.41"	35.05
2	2	786999.12	5193151.13		
				078° 28' 54.80"	38.86
3	3	787006.88	5193189.21		
				112° 52' 36.74"	43.73
4	4	786989.88	5193229.50		
				117° 08' 07.88"	33.23
5	5	786974.72	5193259.08		
				158° 42' 27.62"	23.41
6	6	786952.91	5193267.58		
				186° 37' 15.37"	32.00
7	7	786921.12	5193263.89		
				222° 11' 42.88"	31.94
8	8	786897.46	5193242.44		
				248° 27' 49.97"	43.31
9	9	786881.56	5193202.15		
				291° 37' 59.07"	46.14
10	10	786898.57	5193159.26		
				322° 49' 24.54"	40.36
11	11	786930.73	5193134.87		
				352° 44' 23.09"	40.99
12	1	786971.39	5193129.69		

Общая площадь территории – 12 582 м²,
 Общая протяженность границы – 409 м.


Система координат – WGS84

№п/п	№ точки на карте	Широта	Долгота	Расстояние (м)
1	2	3	4	5
1	1	55°54'03.8"	108°07'27.0"	
				35.05
2	2	55°54'04.7"	108°07'28.2"	
				38.86
3	3	55°54'05.0"	108°07'30.4"	
				43.73
4	4	55°54'04.5"	108°07'32.7"	
				33.23
5	5	55°54'04.0"	108°07'34.4"	
				23.41
6	6	55°54'03.3"	108°07'34.9"	
				32.00
7	7	55°54'02.2"	108°07'34.8"	
				31.94
8	8	55°54'01.5"	108°07'33.5"	
				43.31
9	9	55°54'00.9"	108°07'31.2"	
				46.14
10	10	55°54'01.5"	108°07'28.8"	
				40.36
11	11	55°54'02.5"	108°07'27.3"	

				40.99
12	1	55°54'03.8"	108°07'27.0"	

Общая площадь территории – 12 582 м²,
Общая протяженность границы – 409 м.

Заместитель Председателя
Правительства Иркутской области



В.И. Кондрашов