



ПРАВИТЕЛЬСТВО ИРКУТСКОЙ ОБЛАСТИ

ПОСТАНОВЛЕНИЕ

20 октября 2017 года

№ 684-пп

Иркутск

О памятнике природы регионального значения «Родники горы Веселой»

В соответствии со статьями 2, 26 Федерального закона от 14 марта 1995 года № 33-ФЗ «Об особо охраняемых природных территориях», статьей 6 Закона Иркутской области от 19 июня 2008 года № 27-оз «Об особо охраняемых природных территориях и иных особо охраняемых территориях в Иркутской области», решением Исполнительного комитета Иркутского областного Совета народных депутатов от 19 мая 1981 года № 264 «Об организации охраны памятников природы», руководствуясь частью 4 статьи 66, статьей 67 Устава Иркутской области, Правительство Иркутской области

ПО С Т А Н О В Л Я Е Т:

1. Установить, что памятник природы областного значения «Родники горы Веселой» является памятником природы регионального значения «Родники горы Веселой».

2. Утвердить Положение о памятнике природы регионального значения «Родники горы Веселой» (далее – Положение) (прилагается).

3. Утвердить описание границ, каталог координат памятника природы регионального значения «Родники горы Веселой» (далее – описание) (прилагается).

4. Установить:

1) зону с особыми условиями использования территории в границах территории памятника природы регионального значения «Родники горы Веселой» в соответствии с описанием;

2) режим зоны с особыми условиями использования территории в соответствии с режимом особой охраны и использования территории памятника природы регионального значения «Родники горы Веселой» в соответствии с Положением.

5. Настоящее постановление подлежит официальному опубликованию в общественно-политической газете «Областная», а также на «Официальном интернет-портале правовой информации» (www.pravo.gov.ru).

6. Настоящее постановление вступает в силу через десять календарных дней после дня его официального опубликования.

Первый заместитель Губернатора
Иркутской области - Председатель
Правительства Иркутской области

Р.Н. Болотов

УТВЕРЖДЕНО

постановлением Правительства

Иркутской области

от 20 октября 2017 года № 684-пп

ПОЛОЖЕНИЕ О ПАМЯТНИКЕ ПРИРОДЫ РЕГИОНАЛЬНОГО ЗНАЧЕНИЯ «РОДНИКИ ГОРЫ ВЕСЕЛОЙ»

Глава 1. ОБЩИЕ ПОЛОЖЕНИЯ

1. Решением Исполнительного комитета Иркутского областного Совета народных депутатов от 19 мая 1981 года № 264 «Об организации охраны памятников природы» объявлен памятник природы областного значения «Родники горы Веселой».

В соответствии с Федеральным законом от 14 марта 1995 года № 33-ФЗ «Об особо охраняемых природных территориях» памятник природы областного значения «Родники горы Веселой» является особо охраняемой природной территорией регионального значения - памятником природы регионального значения «Родники горы Веселой» (далее – памятник природы).

2. Памятник природы представляет собой гидрологический объект – два основных наиболее посещаемых источника пресной воды (исток ручья Евсеевский) в прилегающих к городу Иркутску районах. Профиль памятника – гидрологический.

3. Памятник природы создан в целях сохранения и поддержания в неизменном состоянии гидрологического объекта.

4. Памятник природы расположен на территории Иркутского районного муниципального образования Иркутской области в границах кадастровых кварталов 38:06:141904, 38:06:144003, на землях лесного фонда кварталов №№ 152, 153 Худяковской дачи Ушаковского участкового лесничества Ангарского лесничества.

5. Территория, границы памятника природы, режим его особой охраны и использования учитываются при разработке документов стратегического планирования Иркутской области, схемы территориального планирования Иркутского районного муниципального образования Иркутской области, схем землеустройства, лесохозяйственных регламентов лесничеств, проектов освоения лесов.

6. Памятник природы образован без ограничения срока действия.

7. Памятник природы находится в ведении министерства природных ресурсов и экологии Иркутской области (далее – Уполномоченный орган), юридический адрес: 664027, Иркутская обл., г. Иркутск, ул. Ленина, д. 1А; контактные телефоны (факс): 8(3952) 200-563, 201-882.

8. Обязательства по обеспечению режима особой охраны памятника природы возлагаются на собственника земельного участка, на котором находится памятник природы: Межрегиональное территориальное

управление Федерального агентства по управлению государственным имуществом в Иркутской области, Республике Бурятия и Забайкальском крае.

9. Региональный государственный экологический надзор за соблюдением требований настоящего Положения осуществляется службой по охране природы и озера Байкал Иркутской области в лице его должностных лиц, которые являются государственными инспекторами в области охраны окружающей среды, юридический адрес: 664027, Иркутская обл., г. Иркутск, ул. Ленина, д. 1А.

Глава 2. ЦЕЛИ И ЗАДАЧИ ОБРАЗОВАНИЯ ПАМЯТНИКА ПРИРОДЫ

10. Целью образования памятника природы является сохранение и поддержание в неизменном состоянии гидрологического объекта - источника питьевой воды;

11. Задачами образования памятника природы являются:

- 1) снижение уровня антропогенного воздействия;
- 2) содействие в проведении научно-исследовательских работ в области геологии и биологии без нарушения установленного режима особой охраны памятника природы;
- 3) осуществление государственного мониторинга окружающей среды.

Глава 3. КРАТКОЕ ОПИСАНИЕ ФИЗИКО-ГЕОГРАФИЧЕСКОЙ ХАРАКТЕРИСТИКИ ПАМЯТНИКА ПРИРОДЫ

12. Памятник природы расположен на территории Иркутского районного муниципального образования Иркутской области и занимает общую площадь 0,51 га в соответствии со схемой расположения памятника природы согласно приложению к настоящему Положению.

Территория памятника природы расположена в 2 км к юго-востоку от деревни Худяково.

Памятник природы составляют два основных источника (исток ручья Елисеевский), расход воды в каждом составляет соответственно 0,28 и 1,25 л/с. Температура воды в обоих выходах – 3°C. Предположительно водоносный горизонт расположен на глубине 10 м. Напора воды нет, наблюдается обычная разгрузка водоносных горизонтов из-под невысокой террасы.

Состав источников: вода карбонатно-кальциевая, с очень низкой жесткостью – 1. В воде в малых количествах (не превышают ПДК) присутствуют микроэлементы – кобальт, свинец, цинк, медь, марганец, железо. Кадмий, серебро, ртуть, мышьяк и сульфаты практически не определяются. Также в воде содержатся нитраты и хлориды в незначительных долях.

13. Климат резко-континентальный с суровой продолжительной малоснежной зимой и теплым со значительными осадками летом.

По геоботаническому районированию территория памятника природы относится к Окинскому подгорному сосново-болотному округу Иркутско-Черемховской подгорно-подтаежной провинции Среднесибирской таежной области. Тип растительности – сосновые, березово-сосновые, орляково-крупнотравные парковые леса с незначительным кустарниковым подлеском в сочетании со злаково- (*Brachypodium pinnatum* (L.), *Biauv.*, *Calamagrostis arundinacea* (L.) Roth) разнотравными лесами на выровненных поверхностях и пологих склонах.

14. В ландшафтной структуре территория памятника природы относится к Южносибирским подгорным, подтаежным, светлохвойным, сосновым и березово-сосновым травяным (злаково-разнотравным) лесам паркового типа с антропогенной трансформацией – (Верхнеангаро-Бельский округ, южнотаежная и подтаежная подгорная равнинно-увалистая Восточно-Предсаянская провинция, Иркутско-Черемховско-Предсаянская южнотаежно-подтаежная подобласть).

Почвы – дерново-подзолистые, серые лесные, дерновые лесные на суглинистых отложениях склонов под кустарниково-травяными светлохвойными лесами и их производными, относящимися к основному типу – таежные почвы плато и предгорий.

Глава 4. КРАТКОЕ ОПИСАНИЕ СОЦИАЛЬНО-ЭКОНОМИЧЕСКОЙ ХАРАКТЕРИСТИКИ ПАМЯТНИКА ПРИРОДЫ

15. На территории памятника природы наблюдается антропогенная нагрузка ввиду активного посещения и использования воды источников значительным количеством жителей окружающих населенных пунктов и садоводств.

16. Памятник природы имеет природоохранное и рекреационное значение в том числе с точки зрения безопасности питьевого режима.

Глава 5. РЕЖИМ ОСОБОЙ ОХРАНЫ И ИСПОЛЬЗОВАНИЯ ТЕРРИТОРИИ ПАМЯТНИКА ПРИРОДЫ

17. На территории памятника природы запрещается любая деятельность, влекущая за собой нарушение сохранности памятника природы, в том числе:

1) изъятие и предоставление земельных участков под виды хозяйственной деятельности, не связанные с проведением мероприятий по соблюдению режима особой охраны и обеспечению функционирования памятника природы;

2) проведение взрывных работ, выполнение работ по геологическому изучению недр для разработки месторождений полезных ископаемых;

3) деятельность, влекущая за собой нарушение условий обитания объектов растительного и животного мира;

4) сброс сточных и дренажных вод, мусора, отработанных нефтепродуктов и фекальных вод в границах памятника природы;

5) уничтожение и повреждение аншлагов, шлагбаумов, стендов, граничных столбов и других информационных знаков и указателей, оборудованных экологических троп, строений и сооружений, нанесение надписей и знаков на деревьях, валунах на территории памятника природы;

6) проведение всех видов рубок, за исключением:

проведения рубок при непосредственном тушении лесных пожаров на территории памятника природы;

проведения согласованных Уполномоченным органом рубок, проводимых в рамках санитарно-оздоровительных и воспроизводственных мероприятий, а также при принятии мер пожарной безопасности в лесах, расположенных на территории памятника природы.

18. Памятник природы обозначается на местности предупредительными и информационными знаками (аншлагами) по периметру его границы с кратким изложением режима памятника природы и схемой его границ.


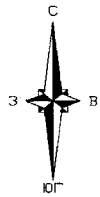
Заместитель Председателя
Правительства Иркутской области



В.И. Кондрашов






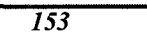
Приложение
к Положению о памятнике природы
регионального значения «Родники
горы Веселой»

СХЕМА РАСПОЛОЖЕНИЯ ПАМЯТНИКА ПРИРОДЫ
РЕГИОНАЛЬНОГО ЗНАЧЕНИЯ «РОДНИКИ ГОРЫ ВЕСЕЛОЙ»



Масштаб 1:10 000
(в 1 см 100 м)

Условные обозначения:

-  граница памятника природы регионального значения «Родники горы Веселой»
-  граница кадастрового квартала
-  границы земельных участков, сведения о которых содержатся в ГКН
- 38:06:141904** номер кадастрового квартала
-  1 поворотная точка памятника природы
-  ключ
-  граница и номер лесного квартала

УТВЕРЖДЕНЫ

постановлением Правительства

Иркутской области

от 20 октября 2017 года № 684-пп

**ОПИСАНИЕ ГРАНИЦ, КАТАЛОГ КООРДИНАТ ПАМЯТНИКА
ПРИРОДЫ РЕГИОНАЛЬНОГО ЗНАЧЕНИЯ «РОДНИКИ ГОРЫ
ВЕСЕЛОЙ»**

Сведения об узловых и поворотных точках границы			Сведения об участках границы	
№ п/п	№ точки на карте	Описание местоположения точки	Направление участка границы	Описание прохождения участка границы
1	1	Точка в западной части границы 153 лесного квартала Худяковской дачи Ушаковского участкового лесничества Ангарского лесничества, в 1500 м юго-восточнее д. Худяково Иркутского района, восточной части кадастрового квартала 38:06:141904 в месте ее поворота на юго-восток	Юго-восточное	Граница проходит по западной части 153 лесного квартала Худяковской дачи Ушаковского участкового лесничества Ангарского лесничества, восточной части кадастрового квартала 38:06:141904 пересекая кадастровый квартал 38:06:144003 северо-западной части, на расстоянии 42.12 м в юго-восточном направлении
2	2	Точка на западе границы 153 лесного квартала Худяковской дачи Ушаковского участкового лесничества Ангарского лесничества, северо-западной части кадастрового квартала 38:06:144003 в месте ее поворота на юго-запад, в 250 м. от СНТ «Соболь» Иркутского района	Юго-западное	Граница проходит по западной части 153 лесного квартала Худяковской дачи Ушаковского участкового лесничества Ангарского лесничества, вдоль грунтовой дороги, северо-западной части 38:06:144003 кадастрового квартала на протяжении 79.66 м в юго-западном направлении
3	3	Точка в юго-западной части границы 153 лесного квартала Худяковской дачи Ушаковского участкового лесничества Ангарского лесничества, северо-западной части кадастрового квартала 38:06:144003 в месте ее поворота на северо-запад	Северо-западное	Граница проходит в западной части 153 лесного квартала Худяковской дачи Ушаковского участкового лесничества Ангарского лесничества, пересекая границу 152 лесного квартала Худяковской дачи Ушаковского участкового лесничества Ангарского лесничества в северо-западном направлении, северо-западной части кадастрового квартала 38:06:144003, пересекая кадастровый квартал 38:06:141904 восточной части на протяжении 29.65 м
4	4	Юго-восточный угол 152 лесного квартала Худяковской дачи Ушаковского участкового лесничества Ангарского лесничества, восточной части кадастрового квартала 38:06:141904 в месте ее поворота на северо-запад	Северо-западное	По юго-восточной части 152 лесного квартала Худяковской дачи Ушаковского участкового лесничества Ангарского лесничества, восточной части 38:06:141904 кадастрового квартала на протяжении 36.9 м в северо-западном направлении
5	5	Юго-восточный угол участка в 152 лесного квартала Худяковской дачи Ушаковского участкового лесничества	Северное	По юго-восточной части 152 лесного квартала Худяковской дачи Ушаковского участкового лесничества Ангарского лесничества, восточной

		Ангарского лесничества, восточной части кадастрового квартала 38:06:141904 в месте поворота границы участка на север		части 38:06:141904 кадастрового квартала на протяжении 21.15 м в северном направлении
6	6	Точка на юго-востоке 152 лесного квартала Худяковской дачи Ушаковского участкового лесничества Ангарского лесничества, восточной части кадастрового квартала 38:06:141904 в месте ее поворота на северо-запад	Северо-западное	По юго-восточной части 152 лесного квартала Худяковской дачи Ушаковского участкового лесничества Ангарского лесничества, восточной части 38:06:141904 кадастрового квартала на протяжении 16.41 м в северо-западном направлении
7	7	Точка на юго-востоке 152 лесного квартала Худяковской дачи Ушаковского участкового лесничеств Ангарского лесничества, восточной части кадастрового квартала 38:06:141904 в месте ее поворота на север	Северное	По юго-восточной части 152 лесного квартала Худяковской дачи Ушаковского участкового лесничества Ангарского лесничества, восточной части 38:06:141904 кадастрового квартала на протяжении 12.27 м в северном направлении
8	8	Точка на юго-востоке 152 лесного квартала Худяковской дачи Ушаковского участкового лесничества Ангарского лесничества, восточной части кадастрового квартала 38:06:141904 в месте ее поворота на северо-восток	Северо-восточное	По юго-восточной части 152 лесного квартала Худяковской дачи Ушаковского участкового лесничества Ангарского лесничества, восточной части 38:06:141904 кадастрового квартала на протяжении 9.92 м в северо-восточном направлении
9	9	Точка на юго-востоке 152 лесного квартала Худяковской дачи Ушаковского участкового лесничества Ангарского лесничества, восточной части кадастрового квартала 38:06:141904 в месте ее поворота на северо-восток	Северо-восточное	По юго-восточной части 152 лесного квартала Худяковской дачи Ушаковского участкового лесничества Ангарского лесничества переходя в юго-западную часть 153 лесного квартала Худяковской дачи Ушаковского участкового лесничества Ангарского лесничества, восточной части 38:06:141904 кадастрового квартала на протяжении 52.18 м в северо-восточном направлении

Общая площадь территории – 5064 м²

Система координат – МСК 38

№ п/п	№ точки на карте	X	Y	Дирекционный угол	Расстояние (м)
1	1	382271.89	3356547.73	160° 49' 00"	42.12
2	2	382232.11	3356561.57	194° 10' 39"	79.66
3	3	382154.88	3356542.06	311° 16' 50"	29.65
4	4	382174.44	3356519.78	333° 34' 26"	36.9
5	5	382207.48	3356503.36	358° 45' 12"	21.15
6	6	382228.62	3356502.9	317° 00' 02"	16.41
7	7	382240.62	3356491.71	355° 36' 18"	12.27
8	8	382252.85	3356490.77	37° 03' 17"	9.92
9	9	382260.77	3356496.75	77° 41' 42"	52.18

Система координат – WGS-84

№ п/п	№ точки на карте	B	L	Дирекционный угол	Расстояние (м)
1	1	52°15'31.9032"	104°35'38.5800"	160° 49' 00"	42.12
2	2	52°15'30.6072"	104°35'39.2640"	194° 10' 39"	79.66
3	3	52°15'28.1196"	104°35'38.1480"	311° 16' 50"	29.65
4	4	52°15'28.7676"	104°35'36.9960"	333° 34' 26"	36.9
5	5	52°15'29.8476"	104°35'36.1680"	358° 45' 12"	21.15
6	6	52°15'30.5316"	104°35'36.1680"	317° 00' 02"	16.41
7	7	52°15'30.9276"	104°35'35.5920"	355° 36' 18"	12.27
8	8	52°15'31.3272"	104°35'35.5560"	37° 03' 17"	9.92
9	9	52°15'31.5756"	104°35'35.8800"	77° 41' 42"	52.18

Общая протяженность границы – 300 м.

Заместитель Председателя
Правительства Иркутской области



В.И. Кондрашов