



ПРАВИТЕЛЬСТВО ИРКУТСКОЙ ОБЛАСТИ  
**ПОСТАНОВЛЕНИЕ**

20 октября 2017 года

№ 685-пп

Иркутск

**О памятнике природы регионального значения «Родники ключи»**

В соответствии со статьями 2, 26 Федерального закона от 14 марта 1995 года № 33-ФЗ «Об особо охраняемых природных территориях», статьей 6 Закона Иркутской области от 19 июня 2008 года № 27-оз «Об особо охраняемых природных территориях и иных особо охраняемых территориях в Иркутской области», решением Исполнительного комитета Иркутского областного Совета народных депутатов от 19 мая 1981 года № 264 «Об организации охраны памятников природы», руководствуясь частью 4 статьи 66, статьей 67 Устава Иркутской области, Правительство Иркутской области

**ПОСТАНОВЛЯЕТ:**

1. Установить, что памятник природы областного значения «Родники ключи» является памятником природы регионального значения «Родники ключи».

2. Утвердить Положение о памятнике природы регионального значения «Родники ключи» (далее – Положение) (прилагается).

3. Утвердить описание границ, каталог координат памятника природы регионального значения «Родники ключи» (далее – описание) (прилагается).

4. Установить:

1) зону с особыми условиями использования территории в границах территории памятника природы регионального значения «Родники ключи» в соответствии с описанием;

2) режим зоны с особыми условиями использования территории в соответствии с режимом особой охраны и использования территории памятника природы регионального значения «Родники ключи» в соответствии с Положением.

5. Настоящее постановление подлежит официальному опубликованию в общественно-политической газете «Областная», а также на «Официальном интернет-портале правовой информации» ([www.pravo.gov.ru](http://www.pravo.gov.ru)).

6. Настоящее постановление вступает в силу через десять календарных дней после дня его официального опубликования.

Первый заместитель Губернатора  
Иркутской области - Председатель  
Правительства Иркутской области

Р.Н. Болотов

**УТВЕРЖДЕНО**

постановлением Правительства

Иркутской области

от 20 октября 2017 года № 685-пп**ПОЛОЖЕНИЕ О ПАМЯТНИКЕ ПРИРОДЫ РЕГИОНАЛЬНОГО  
ЗНАЧЕНИЯ «РОДНИКИ КЛЮЧИ»****Глава 1. ОБЩИЕ ПОЛОЖЕНИЯ**

1. Решением Исполнительного комитета Иркутского областного Совета народных депутатов от 19 мая 1981 года № 264 «Об организации охраны памятников природы» объявлен памятник природы областного значения «Родники ключи».

В соответствии с Федеральным законом от 14 марта 1995 года № 33-ФЗ «Об особо охраняемых природных территориях» памятник природы областного значения «Родники ключи» является особо охраняемой природной территорией регионального значения – памятником природы регионального значения «Родники ключи» (далее – памятник природы).

2. Памятник природы представляет собой ручьи, стекающие по крутому правому склону реки Киренги. Профиль памятника – гидрологический.

3. Памятник природы создан в целях сохранения уникального гидрологического объекта и изучения связанного с ним уникального природного комплекса. Имеет ценность в природоохранном, научном и рекреационном отношении.

4. Памятник природы расположен на территории муниципального образования Иркутской области «Казачинско-Ленский район» в границах кадастрового квартала 38:07:010104, земельный участок: 38:07:010104:183, на землях лесного фонда, кварталы №№ 100ч – 102ч, Казачинско-Ленской дачи, Казачинского участкового лесничества, Казачинско-Ленского лесничества, на землях населенных пунктов муниципального образования Казачинско-Ленского района и Ключевского муниципального образования, деревни Ключи.

5. Территория, границы памятника природы, режим его особой охраны и использования учитываются при разработке документов стратегического планирования Иркутской области, схемы территориального планирования муниципального образования Иркутской области «Казачинско-Ленский район», схем землеустройства, лесохозяйственных регламентов лесничеств, проектов освоения лесов.

6. Памятник природы образован без ограничения срока действия.

7. Памятник природы находится в ведении министерства природных ресурсов и экологии Иркутской области (далее – Уполномоченный орган), юридический адрес: 664027, Иркутская обл., г. Иркутск, ул. Ленина, д. 1А.

8. Обязательства по обеспечению режима особой охраны памятника природы возлагаются на собственника земельного участка, на котором находится памятник природы: администрацию муниципального образования Иркутской области «Казачинско-Ленский район», Межрегиональное территориальное управление Федерального агентства по управлению государственным имуществом в Иркутской области, Республике Бурятия и Забайкальском крае.

9. Региональный государственный экологический надзор за соблюдением требований настоящего Положения осуществляется службой по охране природы и озера Байкал Иркутской области в лице его должностных лиц, которые являются государственными инспекторами в области охраны окружающей среды, юридический адрес: 664027, Иркутская обл., г. Иркутск, ул. Ленина, д. 1А.

## Глава 2. ЦЕЛИ И ЗАДАЧИ ОБРАЗОВАНИЯ ПАМЯТНИКА ПРИРОДЫ

10. Целями образования памятника природы являются:

- 1) сохранение, изучение, восстановление уникального гидрологического объекта и природного комплекса, связанного с ним;
- 2) изучение памятника природы и экологическое воспитание населения.

11. Задачами образования памятника природы являются:

- 1) снижение уровня антропогенного воздействия;
- 2) содействие в проведении научно-исследовательских работ в области гидрологии и биологии без нарушения установленного режима особой охраны памятника природы;
- 3) осуществление государственного мониторинга окружающей среды.

## Глава 3. КРАТКОЕ ОПИСАНИЕ ФИЗИКО-ГЕОГРАФИЧЕСКОЙ ХАРАКТЕРИСТИКИ ПАМЯТНИКА ПРИРОДЫ

12. Памятник природы расположен на территории муниципального образования Иркутской области «Казачинско-Ленский район» и занимает общую площадь 0,86 га в соответствии со схемой расположения памятника природы согласно приложению к настоящему Положению.

Родники располагаются на Киренго-Ульканском синклинии средней части северной окраины Предбайкальской впадины. В геологическом строении долины реки Киренги на участке Окунайка принимают участие кембрийские отложения, перекрытые образованиями четвертичного возраста.

13. Состав вод родника сходен с известными рассолами курорта «Усолъе-Сибирское». Такие же воды в виде нескольких источников имеются в долине реки Киренги. Наиболее перспективными из них считаются Ключевские родники. Хлоридно-натриевая минеральная вода с запахом сероводорода протекает ручьями по крутому правому склону реки Киренги. Такая же вода имеется и на другом берегу.

По геоботаническому районированию территория памятника относится к Верхне-Ленскому горно-таежному кедровому округу Лено-Ангарской горно-таежной провинции Среднесибирской таежной области.

14. В ближайших окрестностях памятника в пойме реки Киренги в массе, образуя заросли с проективным покрытием до 100 %, произрастает тростник южный – *Phragmites australis* (Cav.) Trin. ex Steud., ему сопутствуют млечник приморский – *Glaux maritima* L., осот полевой – *Sonchus arvensis* L., лапчатка гусиная – *Potentilla anserina* L., ситник – *Juncus* sp.

В кустарниковом ярусе – шиповник иглистый – *Rosa acicularis* Lindley, душекия кустарниковая – *Duschekia fruticosa* (Rupr.) Pouzar, ива – *Salix* sp., рябина сибирская – *Sorbus sibirica* Hedl., таволга средняя – *Spiraea media* Franz Schmidt.

В травяно-кустарничковом ярусе – багульник болотный – *Ledum palustre* L., брусника – *Vaccinium vitis-idea* (L.) Auroin, тофилдия понижающая – *Tofieldia cernua* Smith, кошачья лапка двудомная – *Antennaria dioica* (L.) Gaertn., хризантема Завадского – *Chrysanthemum zawadskii* Herbich, голокучник – *Gymnocarpium* sp., василистник малый – *Thalictrum minus* L., горошек мышинный – *Vicia cracca* L., белозор болотный – *Parnassia palustris* L., сныть горная – *Aegopodium alpestre* Ledeb., подмаренник северный – *Galium boreale* L., овсяница овечья – *Festuca ovina* L. s.str., ястребинка Ганешина – *Hieracium ganeschii* Zahn, подорожник большой – *Plantago major* L., сосюрея спорная – *Saussurea controversa* DC., зигаденус сибирский – *Zigadenus sibiricus* (L.) A. Gray, прострел многонадрезный – *Pulsatilla multifida* (Pritz.) Juz., люпинник пятилистный – *Lupinaster pentaphyllus* Moench, майник двулистный – *Maianthemum bifolium* (L.) F.W.Schmidt, седмичник европейский – *Trientalis europaea* L., чина низкая – *Lathyrus humilis* (Ser.) Sprengel, белозор болотный – *Parnassia palustris* L.

На скалах близ второго выхода источника в древостое появляется листовенница, схожий набор видов, однако, встречаются и те, что в лесу не отмечены, дифазиаструм уплощенный – *Diphasiastrum complanatum* (L.) Holub, юнгия тонколистная – *Youngia tenuifolia* (Willd.) Babc. et Stebbins, хризантема Завадского – *Chrysanthemum zawadskii* Herbich, астра альпийская – *Aster alpinus* L., княжик красивый – *Atragene speciosa* Weinm.

#### Глава 4. КРАТКОЕ ОПИСАНИЕ СОЦИАЛЬНО-ЭКОНОМИЧЕСКОЙ ХАРАКТЕРИСТИКИ ПАМЯТНИКА ПРИРОДЫ

15. Социально-экономическая ценность памятника природы заключается в лечебно-оздоровительных свойствах воды источника. Бальнеологический состав приближен к Усольскому типу: по санитарно-химическим показателям: минерализация от 3-5 до 80 г/л. и наличие сероводорода, по микробиологическим показателям: наличие трохаммины бамовской *Trochammina bami* Okuneva et Tachteew, эндемичного для минеральных источников Иркутской области организма, относящегося к отряду Дыроносов *Foraminifera* семейству *Trochamminidae*.

Местные жители используют в лечебно-оздоровительных целях воду источника и грязи, набранные близ выхода. Их силами выполнено благоустройство и оборудование территории источника.

16. Памятник природы имеет научное, рекреационное, оздоровительное значение.

## Глава 5. РЕЖИМ ОСОБОЙ ОХРАНЫ И ИСПОЛЬЗОВАНИЯ ТЕРРИТОРИИ ПАМЯТНИКА ПРИРОДЫ

17. На территории памятника природы запрещается любая деятельность, влекущая за собой нарушение сохранности памятника природы, в том числе:

1) изъятие и предоставление земельных участков под виды хозяйственной деятельности, не связанные с проведением мероприятий по соблюдению режима особой охраны и обеспечению функционирования памятника природы;

2) осуществление рекреационной деятельности (в том числе организация мест отдыха, разведение костров, обустройство экологических троп) за пределами специально предусмотренных для этого мест;

3) сбор коллекций объектов живой и неживой природы без специального разрешения;

4) захламливание и загрязнение территории, источника, прилегающего водотока (водоема);

5) проведение любых гидромелиоративных работ без согласования с Уполномоченным органом;

6) стоянка автотранспорта в неустановленных местах;

7) охота и охотхозяйственные мероприятия;

8) проведение всех видов рубок, за исключением:

проведения рубок при непосредственном тушении лесных пожаров на территории памятника природы;

проведения согласованных Уполномоченным органом рубок, проводимых в рамках санитарно-оздоровительных и воспроизводственных мероприятий, а также при принятии мер пожарной безопасности в лесах, расположенных на территории памятника природы;

9) уничтожение и повреждение аншлагов, шлагбаумов, стендов, граничных столбов и других информационных знаков, и указателей.

18. Памятник природы обозначается на местности предупредительными и информационными знаками (аншлагами) по периметру его границы с кратким изложением режима памятника природы и схемой его границ.

Заместитель Председателя  
Правительства Иркутской области



В.И. Кондрашов



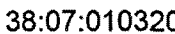




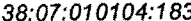
Приложение  
к Положению о памятнике природы  
регионального значения «Родники  
ключи»

## СХЕМА РАСПОЛОЖЕНИЯ ПАМЯТНИКА ПРИРОДЫ РЕГИОНАЛЬНОГО ЗНАЧЕНИЯ «РОДНИКИ «КЛЮЧИ»



Масштаб 1:10000  
(в 1 см 100 м)

Условные обозначения:

	- граница памятника природы регионального значения «Родники ключи»
	- поворотная точка памятника природы регионального значения «Родники ключи»
	- номер кадастрового квартала
	- граница кадастрового квартала
	- граница земельного участка поставленного на кадастровый учет
	- граница охранной зоны памятника природы
	- граница категории земель
	- кадастровый номер земельного участка

УТВЕРЖДЕНЫ  
 Постановлением Правительства  
 Иркутской области  
 от 20 октября 2017 года № 685-пп

## ОПИСАНИЕ ГРАНИЦ, КАТАЛОГ КООРДИНАТ ПАМЯТНИКА ПРИРОДЫ РЕГИОНАЛЬНОГО ЗНАЧЕНИЯ «РОДНИКИ КЛЮЧИ»

Сведения об узловых и поворотных точках границы			Сведения об участках границы	
№ п/п	Номер точки на карте	Описание местоположения точки	Направление участка границы	Описание прохождения участка границы
1	2	3	4	5
1	1	Точка в западной части памятника природы, которая расположена в 1304 м от р. Киренга	Северное	Граница проходит в северном направлении на расстоянии 28.10м от точки 1 до точки 2
2	2	Точка в северо-западной части памятника природы, в месте ее поворота на северо-восток	Северо-восточное	Граница поворачивает на северо-восток на расстоянии 42.62м от точки 2 до точки 3
3	3	Точка в северо-западной части памятника природы, в месте ее поворота на восток	Восточное	Граница поворачивает на восток на расстоянии 50.68м от точки 3 до точки 4
4	4	Точка в северо-восточной части памятника природы, в месте ее поворота на юго-восток	Юго-восточное	Граница поворачивает на юго-восток на расстоянии 37.20м от точки 4 до точки 5
5	5	Точка в северо-восточной части памятника природы, в месте ее поворота на юг	Южное	Граница поворачивает на юг на расстоянии 37.05м от точки 5 до точки 6
6	6	Точка в юго-восточной части памятника природы, в месте ее поворота на юго-запад	Юго-западное	Граница поворачивает на юго-запад на расстоянии 34.09м от точки 6 до точки 7
7	7	Точка в юго-восточной части памятника природы, в месте ее поворота на юго-запад	Юго-западное	Граница поворачивает на юго-запад на расстоянии 34.72м от точки 7 до точки 8
8	8	Точка в южной части памятника природы, в месте ее поворота на северо-запад	Северо-западное	Граница поворачивает на северо-запад на расстоянии 42.57м от точки 8 до точки 9
9	9	Точка в юго-западной части памятника природы, в месте ее поворота на северо-запад	Северо-западное	Граница поворачивает на северо-восток на расстоянии 29.96м от точки 9 до точки 1

Система координат – МСК 38 зона 5

№п/п	№ точки на карте	X	Y	Дирекционный угол	Расстояние (м)
1	2	3	4	5	6
1	1	821116.11	5154965.55		
				359° 14' 44.21"	28.10
2	2	821144.21	5154965.18		
				043° 14' 28.55"	42.62
3	3	821175.26	5154994.38		
				087° 54' 29.49"	50.68
4	4	821177.11	5155045.03		
				142° 40' 49.07"	37.20
5	5	821147.53	5155067.58		
				175° 59' 29.43"	37.05

6	6	821110.57	5155070.17		
				216° 36' 51.84"	34.09
7	7	821083.21	5155049.84		
				251° 22' 19.06"	34.72
8	8	821072.12	5155016.94		
				292° 59' 36.95"	42.57
9	9	821088.75	5154977.75		
				335° 58' 03.36"	29.96
10	1	821116.11	5154965.55		

Общая площадь территории – 8 608 м<sup>2</sup>,  
Общая протяженность границы – 337 м.

Система координат – WGS84

№п/п	№ точки на карте	Широта	Долгота	Расстояние (м)
1	2	3	4	5
1	1	56°12'05,7"	107°30'07,7"	
				28.10
2	2	56°12'06,6"	107°30'07,7"	
				42.62
3	3	56°12'07,7"	107°30'09,3"	
				50.68
4	4	56°12'07,8"	107°30'12,3"	
				37.20
5	5	56°12'06,8"	107°30'13,6"	
				37.05
6	6	56°12'05,6"	107°30'13,8"	
				34.09
7	7	56°12'04,7"	107°30'12,7"	
				34.72
8	8	56°12'04,4"	107°30'10,8"	
				42.57
9	9	56°12'04,9"	107°30'08,5"	
				29.96
10	1	56°12'05,7"	107°30'07,7"	

Общая площадь территории – 8 608 м<sup>2</sup>,  
Общая протяженность границы – 337 м.

Заместитель Председателя  
Правительства Иркутской области



В.И. Кондрашов