



ПРАВИТЕЛЬСТВО ИРКУТСКОЙ ОБЛАСТИ

**ПОСТАНОВЛЕНИЕ**

10 апреля 2018 года

№ 267-пп

Иркутск

**О памятнике природы регионального значения  
«Фиалка иркутская у с. Голуметь»**

В соответствии со статьями 2, 26 Федерального закона от 14 марта 1995 года № 33-ФЗ «Об особо охраняемых природных территориях», статьей 6 Закона Иркутской области от 19 июня 2008 года № 27-оз «Об особо охраняемых природных территориях и иных особо охраняемых территориях в Иркутской области», решением Президиума Исполнительного комитета Иркутского областного Совета народных депутатов от 13 февраля 1989 года № 58 «Об организации охраны памятников природы», руководствуясь частью 4 статьи 66, статьей 67 Устава Иркутской области, Правительство Иркутской области

**ПОСТАНОВЛЯЕТ:**

1. Установить, что памятник природы местного значения «Фиалка Иркутская у поселка Голуметь» является памятником природы регионального значения «Фиалка Иркутская у поселка Голуметь».

2. Переименовать памятник природы регионального значения «Фиалка Иркутская у поселка Голуметь» в памятник природы регионального значения «Фиалка иркутская у с. Голуметь».

3. Утвердить Положение о памятнике природы регионального значения «Фиалка иркутская у с. Голуметь» (прилагается).

4. Утвердить описание границ, каталог координат памятника природы регионального значения «Фиалка иркутская у с. Голуметь» (прилагается).

5. Настоящее постановление подлежит официальному опубликованию в общественно-политической газете «Областная», а также на «Официальном интернет-портале правовой информации» ([www.pravo.gov.ru](http://www.pravo.gov.ru)).

6. Настоящее постановление вступает в силу через десять календарных дней после дня его официального опубликования.

Первый заместитель Губернатора  
Иркутской области – Председатель  
Правительства Иркутской области

Р.Н. Болотов

УТВЕРЖДЕНО  
постановлением Правительства  
Иркутской области  
от 10 апреля 2018 года № 267-пп

## **ПОЛОЖЕНИЕ О ПАМЯТНИКЕ ПРИРОДЫ РЕГИОНАЛЬНОГО ЗНАЧЕНИЯ «ФИАЛКА ИРКУТСКАЯ У С. ГОЛУМЕТЬ»**

### **Глава 1. ОБЩИЕ ПОЛОЖЕНИЯ**

1. Решением Президиума Исполнительного комитета Иркутского областного Совета народных депутатов от 13 февраля 1989 года № 58 «Об организации охраны памятников природы» объявлен памятник природы местного значения «Фиалка Иркутская у поселка Голуметь».

2. В соответствии с Федеральным законом от 14 марта 1995 года № 33-ФЗ «Об особо охраняемых природных территориях» и постановлением Правительства Иркутской области, утвердившим настоящее Положение, памятник природы местного значения «Фиалка Иркутская у поселка Голуметь» является особо охраняемой природной территорией регионального значения – памятником природы регионального значения «Фиалка иркутская у с. Голуметь» (далее – памятник природы).

3. Памятник природы создан в целях сохранения и поддержания в неизменном состоянии уникального ботанического объекта, важного в природоохранном, эстетическом, научном, просветительском и рекреационном отношении. Профиль памятника – ботанический.

4. Памятник природы расположен на территории Черемховского районного муниципального образования Иркутской области в границах кадастрового квартала 38:20:031403 на землях лесного фонда и сельскохозяйственного назначения.

5. Территория, границы памятника природы, режим его особой охраны и использования учитываются при разработке документов стратегического планирования Иркутской области, схемы территориального планирования Черемховского районного муниципального образования Иркутской области, схем землеустройства, лесохозяйственных регламентов лесничеств, проектов освоения лесов.

6. Памятник природы образован без ограничения срока действия.

7. Памятник природы находится в ведении министерства природных ресурсов и экологии Иркутской области (далее – Уполномоченный орган), юридический адрес: 664027, Иркутская область, г. Иркутск, ул. Ленина, д. 1А.

8. Обязательства по обеспечению режима особой охраны и использования памятника природы возлагаются на собственников, владельцев и пользователей земельного участка, на котором находится памятник природы. Передача памятника природы под охрану закрепляется в паспорте памятника природы и его охранном обязательстве.

9. Региональный государственный экологический надзор за соблюдением требований настоящего Положения осуществляется службой по охране природы и озера Байкал Иркутской области в лице его должностных лиц, которые являются государственными инспекторами в области охраны окружающей среды, юридический адрес: 664027, Иркутская область, г. Иркутск, ул. Ленина, д. 1А.

## Глава 2. ЦЕЛИ И ЗАДАЧИ ОБРАЗОВАНИЯ ПАМЯТНИКА ПРИРОДЫ

10. Целями образования памятника природы являются:

- 1) сохранение и поддержание в неизменном состоянии уникального ботанического объекта;
- 2) изучение памятника природы и экологическое воспитание населения.

11. Задачами образования памятника природы являются:

- 1) снижение уровня антропогенного воздействия;
- 2) поддержание состояния природной среды, сложившегося на момент его организации;
- 3) содействие в проведении научно-исследовательских работ в области биологии без нарушения установленного режима особой охраны памятника природы;
- 4) осуществление государственного экологического мониторинга (государственного мониторинга окружающей среды).

## Глава 3. КРАТКОЕ ОПИСАНИЕ ФИЗИКО-ГЕОГРАФИЧЕСКОЙ ХАРАКТЕРИСТИКИ ПАМЯТНИКА ПРИРОДЫ

12. Памятник природы расположен на территории Черемховского районного муниципального образования Иркутской области и занимает общую площадь 1,08 га в соответствии со схемой расположения памятника природы согласно приложению к настоящему Положению.

Памятник представляет собой уникальный ботанический объект – популяцию фиалки иркутской, внесенный в Красную книгу Иркутской области как вид, находящийся под угрозой исчезновения.

Памятник природы расположен в окрестностях села Голуметь в 800 м на юго-восток в междуречье рек Аларь и Голуметь, в долине, образовавшейся при слиянии этих рек. На нижней нераспаханной части склона к распадку на злаково-разнотравном суходольном лугу. Почвенно-растительный слой залегает на аллювиальных отложениях современного отдела четвертичной системы, представленных песками и галечниками.

Фиалка иркутская - многолетнее травянистое бесстебельное растение высотой 2-6 см. Листья прикорневые на относительно длинных черешках округлых или продолговато - овальных, по краям городчатые, голые, нередко снизу фиолетовые. Цветоносы равны или немного длиннее листьев. Прицветники расположены близ середины цветоносов.

Цветки длиной 10–17 мм, красновато-фиолетовые, боковые лепестки городчатые, нижний лепесток в основании светлее, с фиолетовыми жилками. Шпорец длиной 5–7 мм, бледный или красноватый, прямой или слегка изогнутый. Чашелистики продолговато-треугольные с маленькими придатками. Плод представляют собой трехгнездную коробочку длиной 4-6 мм. Зацветает в конце мая – начале июня. Первые плоды созревают в июле, а коробочки из хазмогамных цветков созревают в течение всего лета.

13. Популяция фиалки иркутской на территории памятника природы ограничена с юго-запада степным разнотравно-каменистым склоном, с северо-востока заболоченным сообществом из отдельно стоящих берез повислых с подростом березы и кустами спиреи иволистной и преобладанием осок в травяном ярусе, с юго-востока мертвопокровным молодым сосняком (сосна обыкновенная), с северо-запада разнотравным редкостойным сосново-березовым лесом.

#### Глава 4. КРАТКОЕ ОПИСАНИЕ СОЦИАЛЬНО-ЭКОНОМИЧЕСКОЙ ХАРАКТЕРИСТИКИ ПАМЯТНИКА ПРИРОДЫ

14. Социально-экономической ценностью, сохраняемой на территории памятника, является уникальный ботанический объект, представляющий ценность для сохранения эндемика Прибайкалья фиалки иркутской. Популяция данного вида внесена в Красную книгу Иркутской области, поскольку находится под угрозой исчезновения из-за ограниченного ареала и в связи с тем, что произрастает на территориях, активно используемых в сельском хозяйстве.

15. Памятник природы имеет природоохранное, эстетическое, научное, просветительское и рекреационное значение.

#### Глава 5. РЕЖИМ ОСОБОЙ ОХРАНЫ И ИСПОЛЬЗОВАНИЯ ПАМЯТНИКА ПРИРОДЫ

16. На территории памятника природы запрещается любая деятельность, влекущая за собой нарушение сохранности памятника природы, в том числе:

1) изъятие и предоставление земельных участков под виды хозяйственной деятельности, не связанные с проведением мероприятий по соблюдению режима особой охраны и использованию и обеспечению функционирования памятника природы;

2) осуществление рекреационной деятельности (в том числе организация мест отдыха, разведение костров, обустройство экологических троп) за пределами специально предусмотренных для этого мест;

3) сбор ботанических коллекций;

4) выпас и прогон скота;

5) нарушение, изменение почвенного покрова памятника природы;

6) проведение всех видов рубок, за исключением:


проведения рубок при непосредственном тушении лесных пожаров на территории памятника природы;

проведения согласованных Уполномоченным органом рубок, проводимых в рамках санитарно-оздоровительных и воспроизводственных мероприятий, а также при принятии мер пожарной безопасности в лесах, расположенных на территории памятника природы;

7) уничтожение и повреждение информационных знаков, шлагбаумов, стендов, граничных столбов и других информационных знаков и указателей на территории памятника природы.

17. Памятник природы обозначается на местности предупредительными и информационными знаками по периметру его границы с кратким изложением режима особой охраны и использования памятника природы и схемой его границ.


Заместитель Председателя  
Правительства Иркутской области



В.И. Кондрашов



Приложение  
к Положению о памятнике  
природы регионального значения  
«Фиалка иркутская у с. Голуметь»

**СХЕМА РАСПОЛОЖЕНИЯ ПАМЯТНИКА ПРИРОДЫ  
РЕГИОНАЛЬНОГО ЗНАЧЕНИЯ  
«ФИАЛКА ИРКУТСКАЯ У С. ГОЛУМЕТЬ»**



**Масштаб 1:10000**  
(в 1 см 100 м)

Условные обозначения:

- |   |   |
|---|---|
|  | - граница памятника природы регионального значения<br>«Фиалка иркутская у с. Голуметь»          |
|  | - поворотная точка памятника природы регионального значения<br>«Фиалка иркутская у с. Голуметь» |
| <b>38:20:031401</b>   | - номер кадастрового квартала   |
| <b>с. Голуметь</b>  | - название населенного пункта   |
| <b>- - -</b>  | - граница кадастрового квартала   |

**УТВЕРЖДЕНЫ**

постановлением Правительства

Иркутской области

от 10 апреля 2018 года № 267-пп

**ОПИСАНИЕ ГРАНИЦ, КАТАЛОГ КООРДИНАТ ПАМЯТНИКА  
ПРИРОДЫ РЕГИОНАЛЬНОГО ЗНАЧЕНИЯ  
«ФИАЛКА ИРКУТСКАЯ У С. ГОЛУМЕТЬ»**

Сведения об узловых и поворотных точках границы			Сведения об участках границы	
№ п/п	Номер точки на карте	Описание местоположения точки	Направление участка границы	Описание прохождения участка границы
1	2	3	4	5
1	1	Точка юго-восточной части памятника природы, которая расположена в 930 м от села Голуметь	Северо-западное	Граница проходит в северо-западном направлении на расстоянии 62.11 м от точки 1 до точки 2
2	2	Точка в юго-западной части памятника природы, в месте ее поворота на северо-запад	Северо-западное	Граница поворачивает на северо-запад на расстоянии 15.67 м от точки 2 до точки 3
3	3	Точка в юго-западной части памятника природы, в месте ее поворота на северо-запад	Северо-западное	Граница поворачивает на северо-запад на расстоянии 22.43 м от точки 3 до точки 4
4	4	Точка в юго-западной части памятника природы, в месте ее поворота на северо-запад	Северо-западное	Граница поворачивает на северо-запад на расстоянии 48.37 м от точки 4 до точки 5
5	5	Точка в северо-западной части памятника природы, в месте ее поворота на северо-запад	Северо-запад	Граница поворачивает на юго-восток на расстоянии 12.84 м от точки 5 до точки 6
6	6	Точка в западной части памятника природы, в месте ее поворота на северо-запад	Северо-западное	Граница поворачивает на северо-запад на расстоянии 12.28 м от точки 6 до точки 7
7	7	Точка в северо-западной части памятника природы, в месте ее поворота на северо-восток	Северо-восточное	Граница поворачивает на юго-восток на расстоянии 52.69 м от точки 7 до точки 8
8	8	Точка в северной части памятника природы, в месте ее поворота на юго-восток	Юго-восточное	Граница поворачивает на юго-восток на расстоянии 102.71 м от точки 8 до точки 9
9	9	Точка в северо-восточной части памятника природы, в месте ее поворота на юго-восток	Юго-восточное	Граница поворачивает на юго-восток на расстоянии 56.34 м от точки 9 до точки 10
10	10	Точка в юго-восточной части памятника природы, в месте ее поворота на юго-запад	Юго-западное	Граница поворачивает на юго-запад на расстоянии 27.24 м от точки 10 до точки 11
11	11	Точка в юго-восточной части памятника природы, в месте ее поворота на юго-запад	Юго-западное	Граница поворачивает на юго-запад на расстоянии 45.59 м от точки 11 до точки 1

Система координат – МСК 38 зона 3

№п/п	№ точки на карте	X	Y	Дирекционный угол	Расстояние (м)
1	2	3	4	5	6
1	1	465371.69	3205062.49		

				319° 47' 12.97"	62.11
2	2	465419.12	3205022.39		
				290° 33' 06.35"	15.67
3	3	465424.62	3205007.72		
				329° 50' 01.21"	22.43
4	4	465444.01	3204996.45		
				315° 13' 04.04"	48.37
5	5	465478.34	3204962.38		
				270° 00' 00.00"	12.84
6	6	465478.34	3204949.54		
				326° 19' 22.34"	12.28
7	7	465488.56	3204942.73		
				042° 10' 37.71"	52.69
8	8	465527.61	3204978.11		
				119° 50' 05.38"	102.71
9	9	465476.51	3205067.21		
				145° 25' 37.39"	56.34
10	10	465430.12	3205099.18		
				187° 44' 36.16"	27.24
11	11	465403.13	3205095.51		
				226° 24' 14.81"	45.59
12	1	465371.69	3205062.49		

Общая площадь территории – 10 795 м<sup>2</sup>, общая протяженность границы – 458 м.

Система координат – WGS84

№п/п	№ точки на карте	Широта	Долгота	Расстояние (м)
1	2	3	4	5
1	1	53°00'48.4"	102°21'49.7"	
				62.11
2	2	53°00'49.9"	102°21'47.5"	
				15.67
3	3	53°00'50.1"	102°21'46.7"	
				22.43
4	4	53°00'50.7"	102°21'46.1"	
				48.37
5	5	53°00'51.8"	102°21'44.2"	
				12.84
6	6	53°00'51.8"	102°21'43.5"	
				12.28
7	7	53°00'52.1"	102°21'43.2"	
				52.69
8	8	53°00'53.4"	102°21'45.1"	
				102.71
9	9	53°00'51.8"	102°21'49.9"	
				56.34
10	10	53°00'50.3"	102°21'51.6"	
				27.24
11	11	53°00'49.4"	102°21'51.4"	
				45.59
12	1	53°00'48.4"	102°21'49.7"	

Общая площадь территории – 10 795 м<sup>2</sup>, общая протяженность границы – 458 м.

Заместитель Председателя  
Правительства Иркутской области



В.И. Кондрашов