



ПРАВИТЕЛЬСТВО ИРКУТСКОЙ ОБЛАСТИ

ПОСТАНОВЛЕНИЕ

26 апреля 2018 года

№ 309-пп

Иркутск

**О памятнике природы регионального значения
«Скала «Мир»**

В соответствии со статьями 2, 26 Федерального закона от 14 марта 1995 года № 33-ФЗ «Об особо охраняемых природных территориях», статьей 6 Закона Иркутской области от 19 июня 2008 года № 27-оз «Об особо охраняемых природных территориях и иных особо охраняемых территориях в Иркутской области», решением Исполнительного комитета Иркутского областного Совета народных депутатов от 25 февраля 1985 года № 101 «Об организации охраны памятников природы», руководствуясь частью 4 статьи 66, статьей 67 Устава Иркутской области, Правительство Иркутской области **ПОСТАНОВЛЯЕТ:**

1. Установить, что памятник природы местного значения «Скала «Мир» является памятником природы регионального значения «Скала «Мир».
2. Утвердить Положение о памятнике природы регионального значения «Скала «Мир» (прилагается).
3. Утвердить описание границ, каталог координат памятника природы регионального значения «Скала «Мир» (прилагается).
4. Настоящее постановление подлежит официальному опубликованию в общественно-политической газете «Областная», а также на «Официальном интернет-портале правовой информации» (www.pravo.gov.ru).
5. Настоящее постановление вступает в силу через десять календарных дней после дня его официального опубликования.

Первый заместитель Губернатора
Иркутской области – Председатель
Правительства Иркутской области

Р.Н. Болотов

УТВЕРЖДЕНО
постановлением Правительства
Иркутской области
от 26 апреля 2018 года № 309-пп

ПОЛОЖЕНИЕ О ПАМЯТНИКЕ ПРИРОДЫ РЕГИОНАЛЬНОГО ЗНАЧЕНИЯ «СКАЛА «МИР»

Глава 1. ОБЩИЕ ПОЛОЖЕНИЯ

1. Решением Исполнительного комитета Иркутского областного Совета народных депутатов от 25 февраля 1985 года № 101 «Об организации охраны памятников природы» объявлен памятник природы местного значения «Скала «Мир».

2. В соответствии с Федеральным законом от 14 марта 1995 года № 33-ФЗ «Об особо охраняемых природных территориях» и постановлением Правительства Иркутской области, утвердившим настоящее Положение, памятник природы местного значения «Скала «Мир» является особо охраняемой природной территорией регионального значения – памятником природы регионального значения «Скала «Мир» (далее – памятник природы).

3. Памятник природы создан в целях сохранения и поддержания в неизменном состоянии уникального геологического объекта, важного в природоохранном, эстетическом, эколого-просветительском и рекреационном отношении. Профиль памятника – геоморфологический.

4. Памятник природы расположен на территории Усть-Кутского муниципального образования Иркутской области в границах кадастрового квартала 38:18:000010 на землях лесного фонда.

5. Территория, границы памятника природы, режим его особой охраны и использования учитываются при разработке документов стратегического планирования Иркутской области, схемы территориального планирования Усть-Кутского муниципального образования Иркутской области, схем землеустройства, лесохозяйственных регламентов лесничеств, проектов освоения лесов.

6. Памятник природы образован без ограничения срока действия.

7. Памятник природы находится в ведении министерства природных ресурсов и экологии Иркутской области (далее – Уполномоченный орган), юридический адрес: 664027, Иркутская область, г. Иркутск, ул. Ленина, д. 1А.

8. Обязательства по обеспечению режима особой охраны и использования памятника природы возлагаются на собственников, владельцев и пользователей земельного участка, на котором находится памятник природы. Передача памятника природы под охрану закрепляется в паспорте памятника природы и его охранном обязательстве.

9. Региональный государственный экологический надзор за соблюдением требований настоящего Положения осуществляется службой по охране природы и озера Байкал Иркутской области в лице его должностных лиц, которые являются государственными инспекторами в области охраны окружающей среды, юридический адрес: 664027, Иркутская область, г. Иркутск, ул. Ленина, д. 1А.

Глава 2. ЦЕЛИ И ЗАДАЧИ ОБРАЗОВАНИЯ ПАМЯТНИКА ПРИРОДЫ

10. Целями образования памятника природы являются:

- 1) сохранение уникального геологического объекта и природного комплекса, связанного с ним;
- 2) изучение памятника природы и экологическое воспитание населения.

11. Задачами образования памятника природы являются:

- 1) снижение уровня антропогенного воздействия;
- 2) поддержание состояния природной среды, сложившегося на момент его организации;
- 3) содействие в проведении научно-исследовательских работ в области биологии без нарушения установленного режима особой охраны и использования памятника природы;
- 4) осуществление государственного экологического мониторинга (государственного мониторинга окружающей среды).

Глава 3. КРАТКОЕ ОПИСАНИЕ ФИЗИКО-ГЕОГРАФИЧЕСКОЙ ХАРАКТЕРИСТИКИ ПАМЯТНИКА ПРИРОДЫ

12. Памятник природы расположен на территории Усть-Кутского муниципального образования Иркутской области и занимает общую площадь 0,74 га в соответствии со схемой расположения памятника природы согласно приложению к настоящему Положению.

Скала «Мир» расположена на Лено-Ангарском плато Сибирской платформы в окрестностях города Усть-Кута. В геологическом отношении – это скальное обнажение разреза илгинской свиты верхнего кембрия, сложенной песчаниками с прослоями доломитизированных известняков. В зоне контакта илгинской свиты с верхоленской свитой сформировалась литоморфная ступень, уступом которой является скала «Мир». Высота этого массивного скальника превышает 50 м.

13. На территории памятника природы представлены леса вторичного происхождения: березово-сосновые и сосново-березовые с единичной примесью ели. В кустарниковом ярусе доминирует шиповник иглистый. На обнажениях горных пород распространены группировки обычных для Иркутской области скально-степных растений. Из редких видов зарегистрирована Лилия саранка (*Lilium pilosiusculum* (Freyn) Misch.), входящая в Перечень растений, животных и других живых организмов, не

вошедших в Красную книгу Иркутской области, но нуждающихся в особом внимании, утвержденный распоряжением министерства природных ресурсов и экологии Иркутской области от 24 января 2011 года № 12-мпр-р.

Животный мир представлен таежным и синантропным эколого-фаунистическим комплексом.

Глава 4. КРАТКОЕ ОПИСАНИЕ СОЦИАЛЬНО-ЭКОНОМИЧЕСКОЙ ХАРАКТЕРИСТИКИ ПАМЯТНИКА ПРИРОДЫ

14. Социально-экономическими ценностями, сохраняемыми на территории памятника природы, является уникальный геоморфологический объект, важный с просветительской и рекреационной точки зрения. Благодаря внешней привлекательности скальник имеет неофициальный статус одной из основных достопримечательностей – обзорной площадки города Усть-Кута.

15. Памятник природы имеет природоохранное, научное, эстетическое, просветительское и рекреационное значение.

Глава 5. РЕЖИМ ОСОБОЙ ОХРАНЫ И ИСПОЛЬЗОВАНИЯ ПАМЯТНИКА ПРИРОДЫ

16. На территории памятника природы запрещается любая деятельность, влекущая за собой нарушение сохранности памятника природы, в том числе:

1) изъятие и предоставление земельных участков под виды хозяйственной деятельности, не связанные с проведением мероприятий по соблюдению режима особой охраны и использования и обеспечению функционирования памятника природы;

2) осуществление рекреационной деятельности (в том числе организация мест отдыха, разведение костров, обустройство экологических троп) за пределами специально предусмотренных для этого мест;

3) сбор геологических, ботанических и зоологических коллекций;

4) проведение всех видов рубок, за исключением:

проведения рубок при непосредственном тушении лесных пожаров на территории памятника природы;

проведения согласованных Уполномоченным органом рубок, проводимых в рамках санитарно-оздоровительных и воспроизводственных мероприятий, а также при принятии мер пожарной безопасности в лесах, расположенных на территории памятника природы;

5) проведение взрывных работ, выполнение работ по геологическому изучению недр для разработки месторождений полезных ископаемых;

6) уничтожение и повреждение аншлагов, шлагбаумов, стендов, граничных столбов и других информационных знаков и указателей на территории памятника природы.

17. Памятник природы обозначается на местности предупредительными и информационными знаками по периметру его границы с кратким изложением режима памятника природы и схемой его границ.

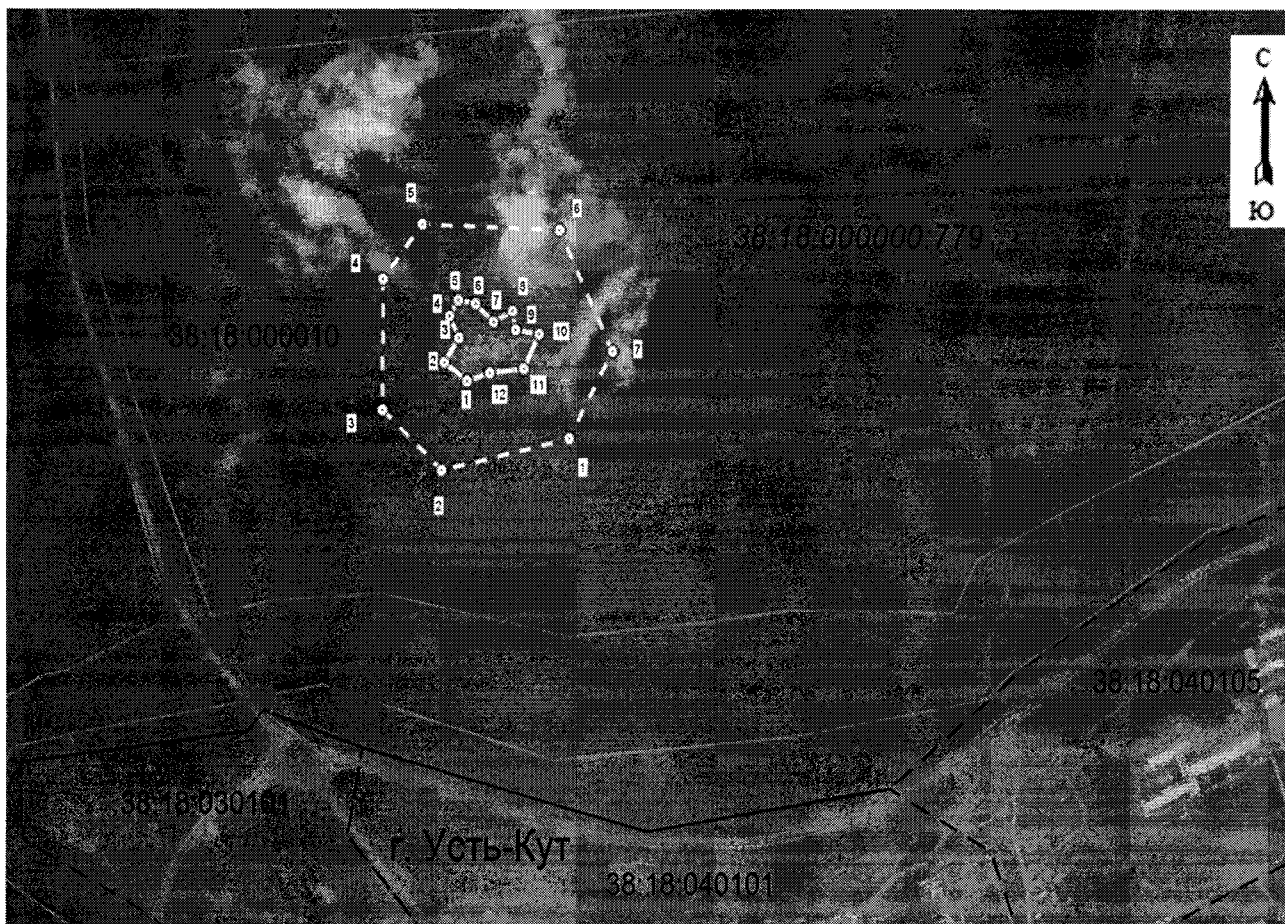
Заместитель Председателя
Правительства Иркутской области



В.И. Кондрашов






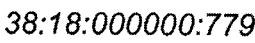
Приложение
к Положению о памятнике
природы регионального значения
«Скала «Мир»

**СХЕМА РАСПОЛОЖЕНИЯ ПАМЯТНИКА ПРИРОДЫ
РЕГИОНАЛЬНОГО ЗНАЧЕНИЯ «СКАЛА «МИР»**



Масштаб 1:10000
(в 1 см 100 м)

Условные обозначения:

-  - граница памятника природы регионального значения «Скала «Мир»;
-  - поворотная точка памятника природы;
-  - номер кадастрового квартала
-  - граница кадастрового квартала;
-  - граница земельного участка, сведения о котором содержатся в Едином государственном реестре недвижимости;
-  - кадастровый номер лесного участка.

УТВЕРЖДЕНЫ
 постановлением Правительства
 Иркутской области
 от 26 апреля 2018 года № 309-пп

**ОПИСАНИЕ ГРАНИЦ, КАТАЛОГ КООРДИНАТ ПАМЯТНИКА
 ПРИРОДЫ РЕГИОНАЛЬНОГО ЗНАЧЕНИЯ «СКАЛА «МИР»**

Сведения об узловых и поворотных точках границы			Сведения об участках границы	
№ п/п	Номер точки на карте	Описание местоположения точки	Направление участка границы	Описание прохождения участка границы
1	2	3	4	5
1	1	Точка в южной части памятника природы, которая расположена в 618 м от городе Усть-Кут	Северо-западное	Граница проходит в северо-западном направлении на расстоянии 38.47м от точки 1 до точки 2
2	2	Точка в юго-западной части памятника природы, в месте ее поворота на северо-восток	Северо-восточное	Граница поворачивает на северо-восток на расстоянии 35.20м от точки 2 до точки 3
3	3	Точка в западной части памятника природы, в месте ее поворота на северо-запад	Северо-западное	Граница поворачивает на северо-запад на расстоянии 28.76м от точки 3 до точки 4
4	4	Точка в северо-восточной части памятника природы, в месте ее поворота на северо-восток	Северо-восточное	Граница поворачивает на северо-восток на расстоянии 21.95м от точки 4 до точки 5
5	5	Точка в северо-западной части памятника природы, в месте ее поворота на юго-восток	Юго-восточное	Граница поворачивает на юго-восток на расстоянии 24.37м от точки 5 до точки 6
6	6	Точка в северо-западной части памятника природы, в месте ее поворота на юго-восток	Юго-восточное	Граница поворачивает на юго-восток на расстоянии 31.95м от точки 6 до точки 7
7	7	Точка в северной части памятника природы, в месте ее поворота на северо-восток	Северо-восточное	Граница поворачивает на северо-восток на расстоянии 29.10м от точки 7 до точки 8
8	8	Точка в северо-восточной части памятника природы, в месте ее поворота на юго-восток	Юго-восточное	Граница поворачивает на юго-восток на расстоянии 22.98м от точки 8 до точки 9
9	9	Точка в северо-восточной части памятника природы, в месте ее поворота на юго-восток	Юго-восточное	Граница поворачивает на юго-восток на расстоянии 32.47м от точки 9 до точки 10
10	10	Точка в северо-восточной части памятника природы, в месте ее поворота на юго-запад	Юго-западное	Граница поворачивает на юго-запад на расстоянии 45.79м от точки 10 до точки 11
11	11	Точка в юго-восточной части памятника природы, в месте ее поворота на юго-восток	Юго-восточное	Граница поворачивает на юго-восток на расстоянии 46.87м от точки 11 до точки 12
12	12	Точка в южной части памятника природы, в месте ее поворота на юго-запад	Юго-западное	Граница поворачивает на юго-запад на расстоянии 32.40м от точки 12 до точки 1

Система координат – МСК 38 зона 4

№п/п	№ точки на карте	X	Y	Дирекционный угол	Расстояние (м)
1	2	3	4	5	6
1	1	887502.42	4233508.23	305° 12' 37.57"	38.47

2	2	887524.60	4233476.80		
				036° 01' 12.69"	35.20
3	3	887553.07	4233497.50		
				332° 27' 17.52"	28.76
4	4	887578.57	4233484.20		
				032° 36' 40.78"	21.95
5	5	887597.06	4233496.03		
				099° 36' 46.98"	24.37
6	6	887592.99	4233520.06		
				131° 15' 24.39"	31.95
7	7	887571.92	4233544.08		
				064° 24' 44.05"	29.10
8	8	887584.49	4233570.33		
				168° 51' 40.27"	22.98
9	9	887561.94	4233574.77		
				097° 51' 37.97"	32.47
10	10	887557.50	4233606.93		
				207° 23' 35.44"	45.79
11	11	887516.84	4233585.86		
				263° 39' 15.87"	46.87
12	12	887511.66	4233539.28		
				253° 25' 40.11"	32.40
13	1	887502.42	4233508.23		

Общая площадь территории – 7 440 м², общая протяженность границы – 390 м.

Система координат – WGS84

№п/п	№ точки на карте	Широта	Долгота	Расстояние (м)
1	2	3	4	5
1	1	56°48'25.1"	105°45'48.1"	
				38.47
2	2	56°48'25.8"	105°45'46.3"	
				35.20
3	3	56°48'26.7"	105°45'47.5"	
				28.76
4	4	56°48'27.5"	105°45'46.7"	
				21.95
5	5	56°48'28.1"	105°45'47.4"	
				24.37
6	6	56°48'28.0"	105°45'48.8"	
				31.95
7	7	56°48'27.3"	105°45'50.2"	
				29.10
8	8	56°48'27.7"	105°45'51.7"	
				22.98
9	9	56°48'27.0"	105°45'52.0"	
				32.47
10	10	56°48'26.8"	105°45'53.9"	
				45.79
11	11	56°48'25.5"	105°45'52.7"	
				46.87
12	12	56°48'25.4"	105°45'49.9"	
				32.40
13	1	56°48'25.1"	105°45'48.1"	

Общая площадь территории – 7 440 м², общая протяженность границы – 390 м.

Заместитель Председателя
Правительства Иркутской области



В.И. Кондрашов