



ПРАВИТЕЛЬСТВО ИРКУТСКОЙ ОБЛАСТИ

ПОСТАНОВЛЕНИЕ

29 июня 2018 года

№ 473-пп

Иркутск

**О памятнике природы регионального значения
«Утес «Шаманский»**

В соответствии со статьями 2, 26 Федерального закона от 14 марта 1995 года № 33-ФЗ «Об особо охраняемых природных территориях», статьей 6 Закона Иркутской области от 19 июня 2008 года № 27-оз «Об особо охраняемых природных территориях и иных особо охраняемых территориях в Иркутской области», решением Исполнительного комитета Иркутского областного Совета народных депутатов от 25 февраля 1985 года № 101 «Об организации охраны памятников природы», руководствуясь частью 4 статьи 66, статьей 67 Устава Иркутской области, Правительство Иркутской области

ПОСТАНОВЛЯЕТ:

1. Установить, что памятник природы местного значения «Утес «Шаманский» является памятником природы регионального значения «Утес «Шаманский».
2. Утвердить Положение о памятнике природы регионального значения «Утес «Шаманский» (прилагается).
3. Утвердить описание границ, каталог координат памятника природы регионального значения «Утес «Шаманский» (прилагается).
4. Настоящее постановление подлежит официальному опубликованию в общественно-политической газете «Областная», а также на «Официальном интернет-портале правовой информации» (www.pravo.gov.ru).
5. Настоящее постановление вступает в силу через десять календарных дней после дня его официального опубликования.

Исполняющий обязанности первого заместителя Губернатора Иркутской области – Председателя Правительства Иркутской области

А.Б. Логашов

УТВЕРЖДЕНО
постановлением Правительства
Иркутской области
от 29 июня 2018 года № 473-пп

ПОЛОЖЕНИЕ О ПАМЯТНИКЕ ПРИРОДЫ РЕГИОНАЛЬНОГО ЗНАЧЕНИЯ «УТЕС «ШАМАНСКИЙ»

Глава 1. ОБЩИЕ ПОЛОЖЕНИЯ

1. Решением Исполнительного комитета Иркутского областного Совета народных депутатов от 25 февраля 1985 года № 101 «Об организации охраны памятников природы» объявлен памятник природы местного значения «Утес «Шаманский».

2. В соответствии с Федеральным законом от 14 марта 1995 года № 33-ФЗ «Об особо охраняемых природных территориях» памятник природы местного значения «Утес «Шаманский» является особо охраняемой природной территорией регионального значения – памятником природы регионального значения «Утес «Шаманский» (далее – памятник природы).

3. Памятник природы образован в целях сохранения и поддержания в неизменном состоянии уникального геоморфологического объекта и природного комплекса, связанного с ним, важных в природоохранном, эстетическом, эколого-просветительском и рекреационном отношении. Профиль памятника – геоморфологический.

4. Памятник природы расположен на территории Шелеховского района Иркутской области в границах кадастрового квартала 38:27:030006, 16-17 квартала Шаманской дачи Шелеховского лесничества, на землях лесного фонда.

5. Территория, границы памятника природы, режим его особой охраны и использования учитываются при разработке документов стратегического планирования Иркутской области, схемы территориального планирования Шелеховского района Иркутской области, схем землеустройства, лесохозяйственных регламентов лесничеств, проектов освоения лесов.

6. Памятник природы образован без ограничения срока действия. Функционирование памятника природы не влечет изъятия земельных участков, входящих в границы памятника природы, у землепользователей, землевладельцев и собственников этих земельных участков.

7. Памятник природы находится в ведении министерства природных ресурсов и экологии Иркутской области (далее – Уполномоченный орган), юридический адрес: 664027, Иркутская область, г. Иркутск, ул. Ленина, д. 1А.

8. Обязательства по обеспечению режима особой охраны и использования памятника природы возлагаются на собственников, владельцев и пользователей земельного участка, на котором находится

памятник природы. Передача памятника природы под охрану закрепляется в паспорте памятника природы и его охранном обязательстве.

9. Региональный государственный экологический надзор за соблюдением требований настоящего Положения осуществляется службой по охране природы и озера Байкал Иркутской области в лице его должностных лиц, которые являются государственными инспекторами в области охраны окружающей среды, юридический адрес: 664027, Иркутская область, г. Иркутск, ул. Ленина, д. 1А.

Глава 2. ЦЕЛИ И ЗАДАЧИ ОБРАЗОВАНИЯ ПАМЯТНИКА ПРИРОДЫ

10. Целями образования памятника природы являются:

- 1) сохранение и поддержание в неизменном состоянии уникального геоморфологического объекта и природного комплекса, связанного с ним;
- 2) изучение памятника природы и экологическое воспитание населения.

11. Задачами образования памятника природы являются:

- 1) снижение уровня антропогенного воздействия;
- 2) поддержание состояния природной среды, сложившегося на момент его организации;
- 3) содействие в проведении научно-исследовательских работ в области геологии без нарушения установленного режима особой охраны и использования памятника природы;
- 4) осуществление государственного экологического мониторинга (государственного мониторинга окружающей среды).

Глава 3. КРАТКОЕ ОПИСАНИЕ ФИЗИКО-ГЕОГРАФИЧЕСКОЙ ХАРАКТЕРИСТИКИ ПАМЯТНИКА ПРИРОДЫ

12. Памятник природы расположен на территории Шелеховского района Иркутской области и занимает общую площадь 320,68 га в соответствии со схемой расположения памятника природы согласно приложению к настоящему Положению.

Территория памятника природы расположена на берегу реки Иркут к северо-востоку от села Шаманка.

Памятник природы представляет собой почти полукилометровый уступ вдоль левого борта долины реки Иркут, сложенный аркозовыми песчаниками красных оттенков и желто-серыми, а также серыми доломитами, со стратиграфическим геологическим профилем. Является классическим примером геологического обнажения – стратотип мотской свиты нижнего кембрия алданского яруса.

13. Климат резко-континентальный с суровой продолжительной малоснежной зимой и теплым со значительными осадками летом.

По геоботаническому районированию территория памятника природы относится к Окинскому подгорному сосново-болотному округу Иркутско-

Черемховской подгорно-подтаежной провинции Среднесибирской таежной области. Тип растительности: лиственнично-сосновые леса в сочетании со злаковыми (*Brachypodium pinnatum* (L.), Biau., *Calamagrostis arundinacea* (L.) Roth) разнотравными лесами.

В ландшафтной структуре территория памятника природы относится к Южно-сибирским подгорным подтаежным светлохвойным сосновым и сосново-лиственничным травяным лесам.

Почвы – дерново-подзолистые, серые лесные, дерновые лесные на суглинистых и валунно-галечных отложениях склонов под кустарниково-травяными светлохвойными лесами и их производными.

Глава 4. КРАТКОЕ ОПИСАНИЕ СОЦИАЛЬНО-ЭКОНОМИЧЕСКОЙ ХАРАКТЕРИСТИКИ ПАМЯТНИКА ПРИРОДЫ

14. Социально-экономическими ценностями, сохраняемыми на территории памятника природы, являются уникальный геоморфологический объект и природный комплекс, связанный с ним. Утес – доминирующая на местности высота и выполняет функции единственной в округе обзорной площадки.

15. Памятник природы имеет природоохранное, эстетическое, просветительское, научное и рекреационное значение.

Глава 5. РЕЖИМ ОСОБОЙ ОХРАНЫ И ИСПОЛЬЗОВАНИЯ ПАМЯТНИКА ПРИРОДЫ

16. На территории памятника природы запрещается любая деятельность, влекущая за собой нарушение сохранности памятника природы, в том числе:

1) изъятие и предоставление земельных участков под виды хозяйственной деятельности, не связанные с проведением мероприятий по соблюдению режима особой охраны и использования и обеспечению функционирования памятника природы;

2) осуществление рекреационной деятельности (в том числе организация мест отдыха, разведение костров, обустройство экологических троп) за пределами специально предусмотренных для этого мест;

3) осуществление деятельности, влекущей за собой нарушение, изменение ландшафта и почвенного покрова памятника природы;

4) проведение всех видов рубок, за исключением:

проведения рубок при непосредственном тушении лесных пожаров на территории памятника природы;

проведения согласованных Уполномоченным органом рубок, проводимых в рамках санитарно-оздоровительных и воспроизводственных мероприятий в установленных законодательством случаях, а также при принятии мер пожарной безопасности в лесах, расположенных на территории памятника природы;

5) проведение взрывных работ, выполнение работ по геологическому изучению недр для разработки месторождений полезных ископаемых;

6) хранение горюче-смазочных, взрывоопасных веществ, отходов производства и потребления;

7) уничтожение и повреждение аншлагов, шлагбаумов, стендов, граничных столбов и других информационных знаков и указателей на территории памятника природы.

17. Памятник природы обозначается на местности предупредительными и информационными знаками по периметру его границы с кратким изложением режима особой охраны и использования памятника природы и схемой его границ.

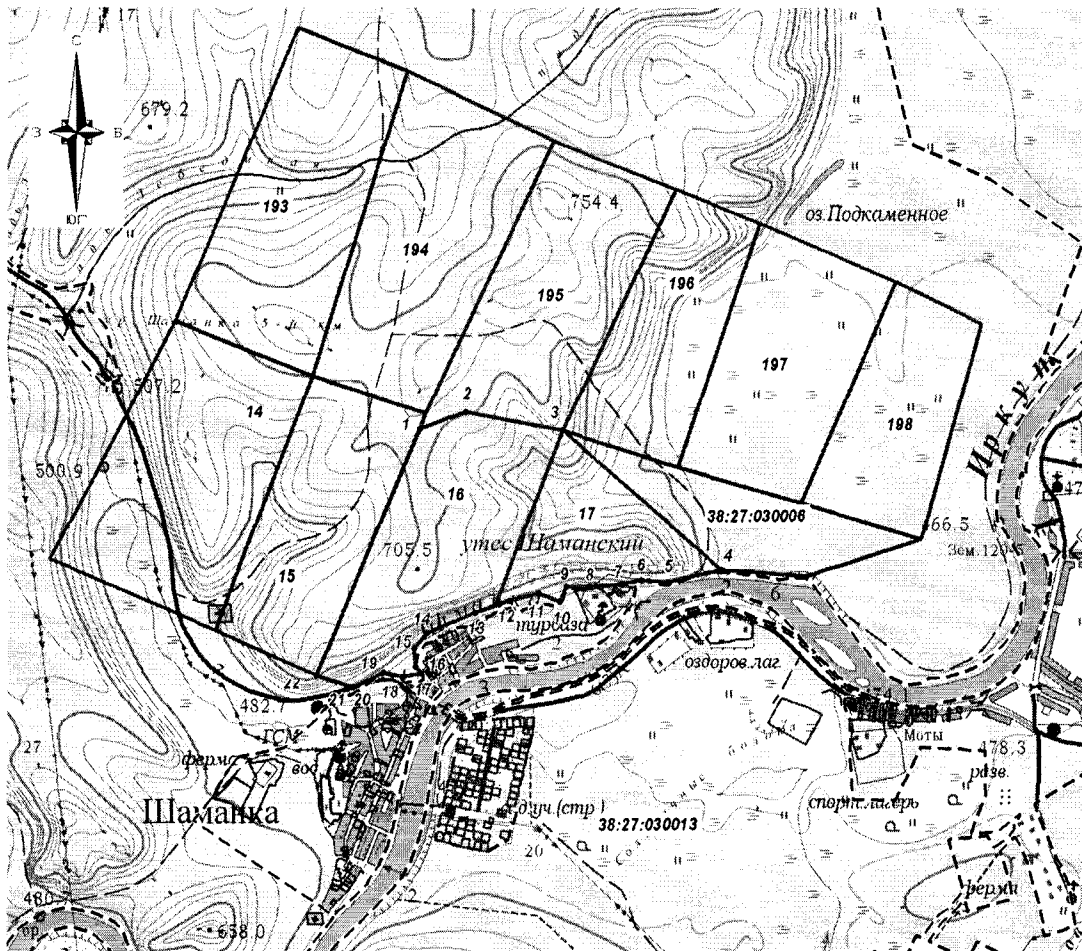
Заместитель Председателя
Правительства Иркутской области



В.И. Кондрашов




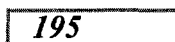
Приложение
к Положению о памятнике
природы регионального значения
«Утес «Шаманский»

**СХЕМА РАСПОЛОЖЕНИЯ ПАМЯТНИКА ПРИРОДЫ
РЕГИОНАЛЬНОГО ЗНАЧЕНИЯ «УТЕС «ШАМАНСКИЙ»**



Масштаб 1:50 000
(в 1 см 500 м)

Условные обозначения:

-  граница памятника природы регионального значения «Утес «Шаманский»
-  граница кадастрового квартала;
-  границы земельных участков, сведения о которых содержатся в Едином государственном реестре недвижимости;
- 38:27:030006** номер кадастрового квартала;
- **1** поворотная точка памятника природы регионального значения «Утес «Шаманский»;
-  граница и номер лесного квартала.

УТВЕРЖДЕНЫ
 постановлением Правительства
 Иркутской области
 от 29 июня 2018 года № 473-пп

**ОПИСАНИЕ ГРАНИЦ, КАТАЛОГ КООРДИНАТ ПАМЯТНИКА
 ПРИРОДЫ РЕГИОНАЛЬНОГО ЗНАЧЕНИЯ
 «УТЕС «ШАМАНСКИЙ»**

Сведения об узловых и поворотных точках границы			Сведения об участках границы	
№ п/п	№ точки на карте	Описание местоположения точки	Направление участка границы	Описание прохождения участка границы
1	1	Точка на границе северной части 15 и 16 лесных кварталов Шаманской дачи Шелеховского лесничества в 1,6 км от села Шаманка, в месте ее поворота на северо-восток	Северо-восточное	Граница проходит в северо-восточном направлении по границе 16 и 195 лесных кварталов Шаманской дачи Шелеховского лесничества, на расстоянии 381,02 м
2	2	Точка на границе 16 и 195 лесных кварталов Шаманской дачи Шелеховского лесничества в 1,7 км от села Шаманка, в месте ее поворота на восток	Восточное	Граница проходит в восточном направлении по границе 16 и 195 лесных кварталов Шаманской дачи Шелеховского лесничества, на расстоянии 768,70 м
3	3	Точка на пересечении 16, 17, 195, 196 лесных кварталов Шаманской дачи Шелеховского лесничества в 1,750 км от села Шаманка, в месте ее поворота на юго-восток	Юго-восточное	Граница проходит по 17 лесному кварталу Шаманской дачи Шелеховского лесничества в юго-восточном направлении, на расстоянии 1645,14 м
4	4	Точка в южной части 17 лесного квартала Шаманской дачи Шелеховского лесничества, на левом берегу реки Иркут в 2 км от села Шаманка, в месте ее поворота на юго-запад	Юго-западное	Граница проходит в южной части 17 лесного квартала Шаманской дачи Шелеховского лесничества, вдоль левого берега реки Иркут в юго-западном направлении, расстояние 421,74 м
5	5	Точка в юго-западной части 17 лесного квартала Шаманской дачи Шелеховского лесничества, на левом берегу реки Иркут в 1,5 км от села Шаманка, в месте ее поворота на запад	Западное	Граница проходит в юго-западной части 17 лесного квартала Шаманской дачи Шелеховского лесничества, вдоль левого берега реки Иркут в западном направлении, расстояние 213,22 м
6	6	Точка в юго-западной части 17 лесного квартала Шаманской дачи Шелеховского лесничества, северо-восточнее села	Юго-западное	Граница проходит в юго-западной части 17 лесного квартала Шаманской дачи Шелеховского лесничества, северо-восточнее села Шаманка, в 130 м от левого

		ее поворота на юго-запад		расстояние 114,83 м
21	21	Точка в юго-западной части 16 лесного квартала Шаманской дачи Шелеховского лесничества, северо-западнее села Шаманка, в 670 м от левого берега реки Иркут, в месте ее поворота на юго-запад	Юго-западное	Граница проходит по юго-западной части в 16 лесного квартала Шаманской дачи Шелеховского лесничества, северо-западнее села Шаманка, в 670 м от левого берега реки Иркут в юго-западном направлении, расстояние 300,88 м
22	22	Точка на границе южной части 15 и 16 лесных кварталов Шаманской дачи Шелеховского лесничества, северо-западнее села Шаманка, в 950 м от левого берега реки Иркут, в месте ее поворота на северо-восток	Северо-восточное	Граница проходит в северо-восточном направлении по границе 15 и 16 лесных кварталов Шаманской дачи Шелеховского лесничества, северо-западнее села Шаманка, в 950 м от левого берега реки Иркут, расстояние 2081,18 м

Общая площадь территории – 3206820 м²

Система координат – МСК 38

№ п/п	№ точки на карте	X	Y	Дирекционный угол	Расстояние (м)
1	1	363164.03	3304450.3	67° 14' 17"	381.02
2	2	363311.45	3304801.65	99° 32' 16"	768.7
3	3	363184.08	3305559.72	129° 53' 39"	1645.14
4	4	362128.94	3306821.92	254° 58' 31"	421.74
5	5	362019.61	3306414.6	273° 27' 27"	213.22
6	6	362032.47	3306201.76	257° 03' 32"	154.9
7	7	361997.78	3306050.8	264° 17' 24"	251.88
8	8	361972.72	3305800.17	267° 00' 14"	176.47
9	9	361963.5	3305623.94	202° 12' 44"	124.96
10	10	361847.81	3305576.7	289° 18' 16"	179.41
11	11	361907.12	3305407.38	255° 01' 01"	233.51
12	12	361846.75	3305181.81	249° 03' 33"	282.15
13	13	361745.91	3304918.3	245° 55' 10"	411.01
14	14	361578.21	3304543.06	216° 46' 14"	151.27
15	15	361457.04	3304452.51	171° 45' 01"	145.21
16	16	361313.33	3304473.35	137° 06' 59"	64.13
17	17	361266.34	3304516.99	258° 32' 28"	147.99
18	18	361236.94	3304371.95	281° 31' 19"	152.98
19	19	361267.5	3304222.05	241° 43' 09"	150.84
20	20	361196.03	3304089.22	245° 21' 48"	114.83
21	21	361148.16	3303984.84	284° 49' 25"	300.88
22	22	361225.14	3303693.97	21° 18' 36"	2081.18

Общая протяженность границы – 8553 м

Система координат – WGS-84

№ п/п	№ точки на карте	B	L	Дирекционный угол	Расстояние (м)
1	1	52°05'41.1792"	103°49'41.1240"	67° 14' 17"	381.02
2	2	52°05'45.8232"	103°49'59.6640"	99° 32' 16"	768.7
3	3	52°05'41.4312"	103°50'39.4080"	129° 53' 39"	1645.14
4	4	52°05'6.8352"	103°51'45.0720"	254° 58' 31"	421.74
5	5	52°05'3.4476"	103°51'23.6160"	273° 27' 27"	213.22
6	6	52°05'3.9444"	103°51'12.4488"	257° 03' 32"	154.9
7	7	52°05'2.8752"	103°51'4.5000"	264° 17' 24"	251.88
8	8	52°05'2.1552"	103°50'51.3240"	267° 00' 14"	176.47
9	9	52°05'1.9212"	103°50'42.0648"	202° 12' 44"	124.96
10	10	52°04'58.1952"	103°50'39.5160"	289° 18' 16"	179.41
11	11	52°05'0.1752"	103°50'30.6600"	255° 01' 01"	233.51
12	12	52°04'58.3032"	103°50'18.7800"	249° 03' 33"	282.15
13	13	52°04'55.1352"	103°50'4.8840"	245° 55' 10"	411.01
14	14	52°04'49.8432"	103°49'45.0840"	216° 46' 14"	151.27
15	15	52°04'45.9552"	103°49'40.2600"	171° 45' 01"	145.21
16	16	52°04'41.3004"	103°49'41.2716"	137° 06' 59"	64.13
17	17	52°04'39.7632"	103°49'43.5360"	258° 32' 28"	147.99
18	18	52°04'38.8632"	103°49'35.9040"	281° 31' 19"	152.98
19	19	52°04'39.9072"	103°49'28.0524"	241° 43' 09"	150.84
20	20	52°04'37.6392"	103°49'21.0360"	245° 21' 48"	114.83
21	21	52°04'36.1272"	103°49'15.5280"	284° 49' 25"	300.88
22	22	52°04'38.7192"	103°49'0.3000"	21° 18' 36"	2081.18

Общая протяженность границы – 8553 м.

Заместитель Председателя
Правительства Иркутской области



В.И. Кондрашов