



ПРАВИТЕЛЬСТВО ИРКУТСКОЙ ОБЛАСТИ
ПОСТАНОВЛЕНИЕ

14 августа 2018 года

№ 583-пп

Иркутск

**О памятнике природы регионального значения
«Проявление фигурных камней на реке Кастарма»**

В соответствии со статьями 2, 26 Федерального закона от 14 марта 1995 года № 33-ФЗ «Об особо охраняемых природных территориях», статьей 6 Закона Иркутской области от 19 июня 2008 года № 27-оз «Об особо охраняемых природных территориях и иных особо охраняемых территориях в Иркутской области», решением Исполнительного комитета Иркутского областного Совета народных депутатов от 30 марта 1987 года № 176 «Об организации охраны памятников природы», руководствуясь частью 4 статьи 66, статьей 67 Устава Иркутской области, Правительство Иркутской области

ПОСТАНОВЛЯЕТ:

1. Установить, что памятник природы местного значения «Проявление фигурных камней на реке Кастарма» является памятником природы регионального значения «Проявление фигурных камней на реке Кастарма».

2. Утвердить Положение о памятнике природы регионального значения «Проявление фигурных камней на реке Кастарма» (прилагается).

3. Утвердить описание границ, каталог координат памятника природы регионального значения «Проявление фигурных камней на реке Кастарма» (прилагается).

4. Настоящее постановление подлежит официальному опубликованию в общественно-политической газете «Областная», а также на «Официальном интернет-портале правовой информации» (www.pravo.gov.ru).

5. Настоящее постановление вступает в силу через десять календарных дней после дня его официального опубликования.

Первый заместитель Губернатора
Иркутской области – Председатель
Правительства Иркутской области

Р.Н. Болотов

УТВЕРЖДЕНО
постановлением Правительства
Иркутской области
от 14 августа 2018 года № 583-пп

ПОЛОЖЕНИЕ О ПАМЯТНИКЕ ПРИРОДЫ РЕГИОНАЛЬНОГО ЗНАЧЕНИЯ «ПРОЯВЛЕНИЕ ФИГУРНЫХ КАМНЕЙ НА РЕКЕ КАСТАРМА»

Глава 1. ОБЩИЕ ПОЛОЖЕНИЯ

1. Решением Исполнительного комитета Иркутского областного Совета народных депутатов от 30 марта 1987 года № 176 «Об организации охраны памятников природы» объявлен памятник природы местного значения «Проявление фигурных камней на реке Кастарма».

В соответствии с Федеральным законом от 14 марта 1995 года № 33-ФЗ «Об особо охраняемых природных территориях» памятник природы местного значения «Проявление фигурных камней на реке Кастарма» является особо охраняемой природной территорией регионального значения – памятником природы регионального значения «Проявление фигурных камней на реке Кастарма» (далее – памятник природы).

2. Памятник природы представляет собой проявления фигурных камней в долине реки Кастарма, которые получили развитие в четвертичных ленточных глинах и являются карбонатными конкрециями замысловатых форм. Профиль памятника – комплексный.

3. Памятник природы образован в целях сохранения и поддержания в неизменном состоянии геолого-геоморфологического и историко-культурного объекта.

4. Памятник природы расположен на территории муниципального образования «Нижнеудинский район» Иркутской области в границах кадастрового квартала 38:11:210402, на землях лесного фонда.

5. Территория, границы памятника природы, режим его особой охраны и использования учитываются при разработке документов стратегического планирования Иркутской области, схемы территориального планирования муниципального образования «Нижнеудинский район» Иркутской области, схем землеустройства, лесохозяйственных регламентов лесничеств, проектов освоения лесов.

6. Памятник природы образован без ограничения срока действия.

7. Памятник природы находится в ведении министерства природных ресурсов и экологии Иркутской области (далее – Уполномоченный орган), юридический адрес: 664027, Иркутская область, г. Иркутск, ул. Ленина, д. 1А.

8. Обязательства по обеспечению режима особой охраны и использования памятника природы возлагаются на собственников, владельцев и пользователей земельного участка, на котором находится памятник природы. Передача памятника природы под охрану закрепляется в паспорте памятника природы и его охранном обязательстве.

9. Региональный государственный экологический надзор за соблюдением требований настоящего Положения осуществляется службой по охране природы и озера Байкал Иркутской области в лице его должностных лиц, которые являются государственными инспекторами в области охраны окружающей среды, юридический адрес: 664027, Иркутская область, г. Иркутск, ул. Ленина, д. 1А.

Глава 2. ЦЕЛИ И ЗАДАЧИ ОБРАЗОВАНИЯ ПАМЯТНИКА ПРИРОДЫ

10. Целью образования памятника природы является сохранение геолого-геоморфологического и историко-культурного объекта.

11. Задачами образования памятника природы являются:

- 1) снижение уровня антропогенного воздействия;
- 2) содействие в проведении научно-исследовательских работ в области геологии, геоморфологии, археологии без нарушения установленного режима особой охраны и использования памятника природы;
- 3) осуществление государственного экологического мониторинга (государственного мониторинга окружающей среды).

Глава 3. КРАТКОЕ ОПИСАНИЕ ФИЗИКО-ГЕОГРАФИЧЕСКОЙ ХАРАКТЕРИСТИКИ ПАМЯТНИКА ПРИРОДЫ

12. Памятник природы расположен на территории муниципального образования «Нижнеудинский район» Иркутской области и занимает общую площадь 31,1 га в соответствии со схемой расположения памятника природы согласно приложению к настоящему Положению.

Памятник природы расположен в долине реки Кастарма, в 8 км от устья реки Хан на высоте около 1340 м в подножие горы Хангарок – высочайшей вершины Удинского хребта горной системы Восточного Саяна.

Долина реки Кастармы представляет собой широкий ледниковый трог, днище которого загружено мощным чехлом позднеплейстоценовых моренных, флювиогляциальных и озерно-гляциальных отложений. Проявление фигурных камней приурочено к фронтальной зоне полуразмытого конечно-моренного комплекса с грядово-бугристо-западинным рельефом, понижения в котором заняты приледниковыми озерными котловинами.

13. Растительность характеризуется как горная тайга. На склонах к реке Кастарма – смешанные леса с преобладанием лиственницы сибирской и значительным участием березы и осины и меньшим – кедра сибирского.

Глава 4. КРАТКОЕ ОПИСАНИЕ СОЦИАЛЬНО-ЭКОНОМИЧЕСКОЙ ХАРАКТЕРИСТИКИ ПАМЯТНИКА ПРИРОДЫ

14. Социально-экономическими ценностями, сохраняемыми на территории памятника природы, является совокупность историко-культурного и геолого-геоморфологического объектов. Памятник природы представляет ритуальную ценность для населения.

15. Памятник природы имеет природоохранное, научное, эстетическое и рекреационное значение.

Глава 5. РЕЖИМ ОСОБОЙ ОХРАНЫ И ИСПОЛЬЗОВАНИЯ ПАМЯТНИКА ПРИРОДЫ

16. На территории памятника природы запрещается любая деятельность, влекущая за собой нарушение сохранности памятника природы, в том числе:

1) изъятие и предоставление земельных участков под виды хозяйственной деятельности, не связанные с проведением мероприятий по соблюдению режима особой охраны и использования и обеспечению функционирования памятника природы;

2) осуществление рекреационной деятельности (в том числе организация мест отдыха, разведение костров, обустройство экологических троп) за пределами специально предусмотренных для этого мест;

3) уничтожение и повреждение аншлагов, шлагбаумов, стендов, граничных столбов и других информационных знаков и указателей на территории памятника природы;

4) проведение всех видов рубок, за исключением:

проведения рубок при непосредственном тушении лесных пожаров на территории памятника природы;

проведения согласованных Уполномоченным органом рубок, проводимых в рамках санитарно-оздоровительных и воспроизводственных мероприятий, а также при принятии мер пожарной безопасности в лесах, расположенных на территории памятника природы;

5) проведение взрывных работ, выполнение работ по геологическому изучению недр для разработки месторождений полезных ископаемых;

6) хранение отходов производства и потребления;

7) сбор геологических, ботанических и зоологических коллекций.

17. Памятник природы обозначается на местности предупредительными и информационными знаками (аншлагами) по периметру его границы с кратким изложением режима особой охраны и использования памятника природы и схемой его границ.

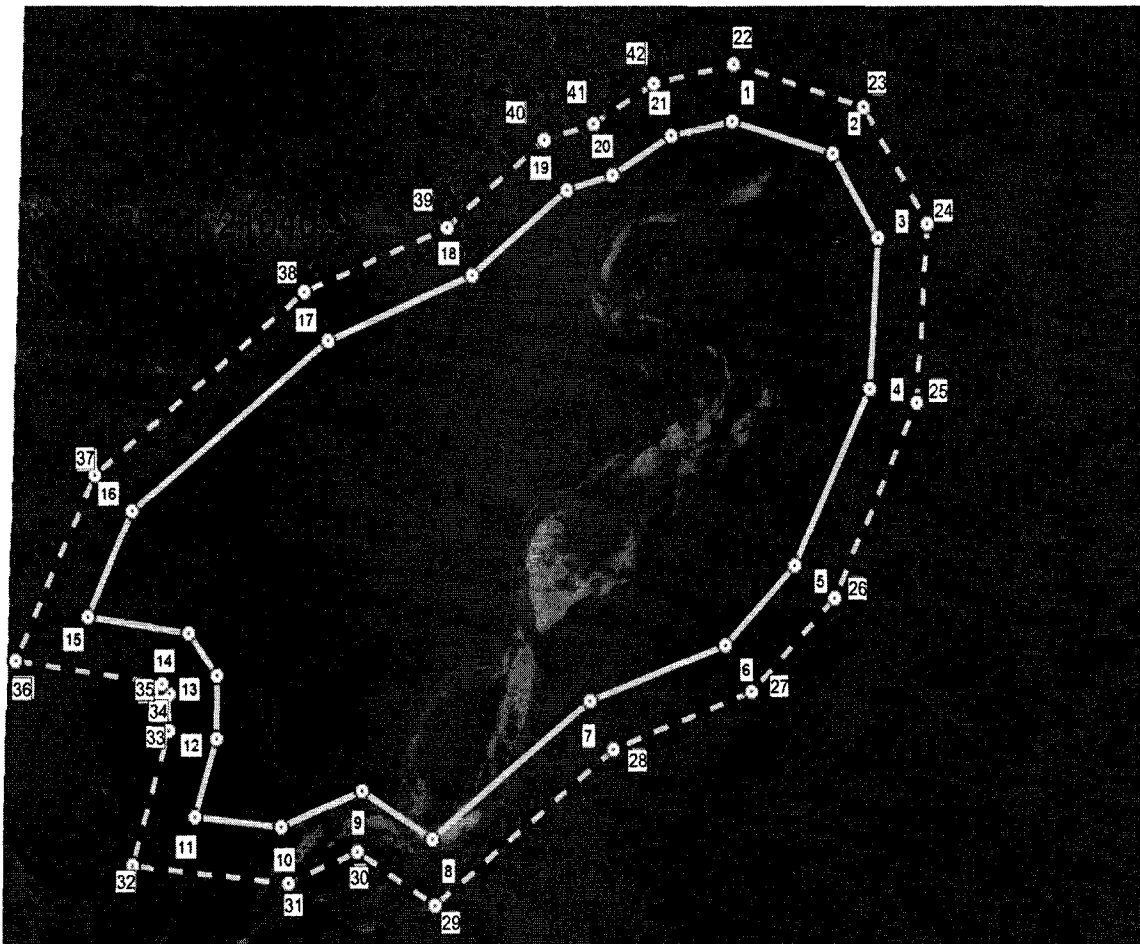
Заместитель Председателя
Правительства Иркутской области



В.И. Кондрашов




Приложение
к Положению о памятнике
природы регионального значения
«Проявление фигурных камней
на реке Кастарма»

**СХЕМА РАСПОЛОЖЕНИЯ ПАМЯТНИКА ПРИРОДЫ
РЕГИОНАЛЬНОГО ЗНАЧЕНИЯ «ПРОЯВЛЕНИЕ ФИГУРНЫХ
КАМНЕЙ НА РЕКЕ КАСТАРМА»**



**Масштаб 1:10000
(в 1 см 100 м)**

Условные обозначения:

- | | |
|---|---|
|  | граница памятника природы регионального значения
«Проявление фигурных камней на реке Кастарма»; |
|  | поворотная точка памятника природы регионального значения
«Проявление фигурных камней на реке Кастарма»; |
| 38:11:210204 | номер кадастрового квартала; |
|  | граница кадастрового квартала. |

УТВЕРЖДЕНЫ

постановлением Правительства

Иркутской области

от 14 августа 2018 года № 583-пп

**ОПИСАНИЕ ГРАНИЦ, КАТАЛОГ КООРДИНАТ ПАМЯТНИКА
ПРИРОДЫ РЕГИОНАЛЬНОГО ЗНАЧЕНИЯ
«ПРОЯВЛЕНИЕ ФИГУРНЫХ КАМНЕЙ НА РЕКЕ КАСТАРМА»**

Сведения об узловых и поворотных точках границы			Сведения об участках границы	
№ п/п	Номер точки на карте	Описание местоположения точки	Направление участка границы	Описание прохождения участка границы
1	2	3	4	5
1	1	Точка северной части памятника природы, расположена в юго-западном направлении в 24,7 км от н.п. Алыгджер.	Юго-восточное	Граница проходит в юго-восточном направлении на расстоянии 109,14 м от точки 1 до точки 2.
2	2	Точка северо-восточной части памятника природы расположена в месте поворота границы на юго-восток.	Юго-восточное	Граница поворачивает на юго-восток на расстоянии 90,75 м от точки 2 до точки 3.
3	3	Точка северо-восточной части памятника природы расположена в месте поворота границы на юг.	Южное	Граница поворачивает на юг на расстоянии 137,09 м от точки 3 до точки 4.
4	4	Точка восточной части памятника природы расположена в месте поворота границы на юго-запад.	Юго-западное	Граница поворачивает на юго-запад на расстоянии 179,16 м от точки 4 до точки 5.
5	5	Точка юго-восточной части памятника природы расположена в месте поворота границы на юго-запад.	Юго-западное	Граница поворачивает на юго-запад на расстоянии 102,72 м от точки 5 до точки 6.
6	6	Точка юго-восточной части памятника природы расположена в месте поворота границы на юго-запад.	Юго-западное	Граница поворачивает на юго-запад на расстоянии 149,56 м от точки 6 до точки 7.
7	7	Точка юго-восточной части памятника природы расположена в месте поворота границы на юго-запад.	Юго-западное	Граница поворачивает на юго-запад на расстоянии 205,38 м от точки 7 до точки 8.
8	8	Точка южной части памятника природы расположена в месте поворота границы на северо-запад.	Северо-западное	Граница поворачивает на северо-запад на расстоянии 85,55 м от точки 8 до точки 9.
9	9	Точка южной части памятника природы расположена в месте поворота границы на юго-запад.	Юго-западное	Граница поворачивает на юго-запад на расстоянии 90,48 м от точки 9 до точки 10.
10	10	Точка южной части памятника природы расположена в месте поворота границы на запад.	Западное	Граница поворачивает на запад на расстоянии 90,96 м от точки 10 до точки 11.
11	11	Точка южной части памятника природы расположена в месте поворота границы на северо-восток.	Северо-восточное	Граница поворачивает на северо-восток на расстоянии 75,04 м от точки 11 до точки 12.
12	12	Точка юго-западной части памятника природы расположена в месте поворота границы на север-запад.	Северо-западное	Граница поворачивает на северо-запад на расстоянии 57,86 м от точки 12 до точки 13.
13	13	Точка юго-западной части памятника природы расположена в месте поворота границы на северо-запад.	Северо-западное	Граница поворачивает на северо-запад на расстоянии 49,50 м от точки 13 до точки 14.
14	14	Точка юго-западной части памятника природы расположена в месте поворота границы на запад.	Западное	Граница поворачивает на запад на расстоянии 106,19 м от точки 14 до точки 15.
15	15	Точка западной части памятника природы расположена в месте поворота границы на северо-восток.	Северо-восточное	Граница поворачивает на северо-восток на расстоянии 106,40 м от точки 15 до точки 16.
16	16	Точка северо-западной части памятника природы расположена в месте поворота границы на северо-восток.	Северо-восточное	Граница поворачивает на северо-восток на расстоянии 256,89 м от точки 16 до точки 17.
17	17	Точка северо-западной части памятника природы расположена в месте поворота	Северо-восточное	Граница поворачивает на северо-восток на расстоянии 161,38 м от

		границы на северо-восток.		точки 17 до точки 18.
18	18	Точка северо-западной части памятника природы расположена в месте поворота границы на северо-восток.	Северо-восточное	Граница поворачивает на северо-восток на расстоянии 125,50 м от точки 18 до точки 19.
19	19	Точка северо-западной части памятника природы расположена в месте поворота границы на северо-восток.	Северо-восточное	Граница поворачивает на северо-восток на расстоянии 49,00 м от точки 19 до точки 20.
20	20	Точка северо-западной части памятника природы расположена в месте поворота границы на северо-восток.	Северо-восточное	Граница поворачивает на северо-восток на расстоянии 70,67 м от точки 20 до точки 21.
21	21	Точка северо-западной части памятника природы расположена в месте поворота границы на северо-восток.	Северо-восточное	Граница поворачивает на северо-восток на расстоянии 64,56 м от точки 21 до точки 1.

Система координат – МСК 38 зона 2

№п/п	№ точки на карте	X	Y	Дирекционный угол	Расстояние (м)
1	2	3	4	5	6
1	1	515812.99	2115402.84	105° 51' 21.53"	109,14
2	2	515783.17	2115507.83	148° 16' 30.11"	90,75
3	3	515705.98	2115555.55	183° 47' 06.58"	137,09
4	4	515569.19	2115546.50	205° 39' 19.52"	179,16
5	5	515407.69	2115468.93	225° 19' 38.48"	102,72
6	6	515335.47	2115395.88	249° 40' 29.52"	149,56
7	7	515283.52	2115255.63	232° 18' 59.75"	205,38
8	8	515157.97	2115093.09	301° 03' 45.14"	85,55
9	9	515202.11	2115019.81	248° 16' 30.10"	90,48
10	10	515168.62	2114935.76	275° 42' 13.32"	90,96
11	11	515177.66	2114845.25	17° 15' 23.57"	75,04
12	12	515249.32	2114867.51	0° 12' 28.62"	57,86
13	13	515307.18	2114867.72	323° 12' 48.41"	49,50
14	14	515346.82	2114838.08	277° 47' 17.71"	106,19
15	15	515361.21	2114732.87	25° 50' 59.15"	106,40
16	16	515456.96	2114779.26	52° 50' 55.05"	256,89
17	17	515612.10	2114984.01	68° 21' 24.56"	161,38
18	18	515671.62	2115134.01	51° 01' 30.21"	125,50
19	19	515750.56	2115231.58	74° 04' 08.61"	49,00
20	20	515764.01	2115278.70	59° 35' 57.87"	70,67
21	21	515799.77	2115339.65	78° 11' 00.82"	64,56

Общая площадь территории – 311038 м², общая протяженность границы – 2364 м

Система координат – WGS84

№п/п	№ точки на карте	Широта	Долгота	Расстояние (м)
1	2	3	4	5
1	1	53°27'07.3"	98°00'26.1"	109,14
2	2	53°27'06.4"	98°00'31.8"	90,75
3	3	53°27'04.0"	98°00'34.5"	137,09
4	4	53°26'59.6"	98°00'34.2"	179,16

5	5	53°26'54.3"	98°00'30.3"	102,72
6	6	53°26'51.9"	98°00'26.4"	149,56
7	7	53°26'50.0"	98°00'18.9"	205,38
8	8	53°26'45.8"	98°00'10.3"	85,55
9	9	53°26'47.2"	98°00'06.3"	90,48
10	10	53°26'46.0"	98°00'01.8"	90,96
11	11	53°26'46.2"	97°59'56.9"	75,04
12	12	53°26'48.6"	97°59'58.0"	57,86
13	13	53°26'50.5"	97°59'57.9"	49,50
14	14	53°26'51.7"	97°59'56.2"	106,19
15	15	53°26'52.1"	97°59'50.5"	106,40
16	16	53°26'55.2"	97°59'52.9"	256,89
17	17	53°27'00.4"	98°00'03.7"	161,38
18	18	53°27'02.5"	98°00'11.7"	125,50
19	19	53°27'05.1"	98°00'16.9"	49,00
20	20	53°27'05.6"	98°00'19.4"	70,67
21	21	53°27'06.8"	98°00'22.7"	64,56

Общая площадь территории – 311038 м², общая протяженность границы – 2364 м

Заместитель Председателя
Правительства Иркутской области



В.И. Кондрашов