



ПРАВИТЕЛЬСТВО ИРКУТСКОЙ ОБЛАСТИ
ПОСТАНОВЛЕНИЕ

15 августа 2018 года

№ 586-пп

Иркутск

**О памятнике природы регионального значения
«Писаница у Миллионного порога»**

В соответствии со статьями 2, 26 Федерального закона от 14 марта 1995 года № 33-ФЗ «Об особо охраняемых природных территориях», статьей 6 Закона Иркутской области от 19 июня 2008 года № 27-оз «Об особо охраняемых природных территориях и иных особо охраняемых территориях в Иркутской области», решением Исполнительного комитета Иркутского областного Совета народных депутатов от 30 марта 1987 года № 176 «Об организации охраны памятников природы», руководствуясь частью 4 статьи 66, статьей 67 Устава Иркутской области, Правительство Иркутской области
ПОСТАНОВЛЯЕТ:

1. Установить, что памятник природы местного значения «Шаманские писаницы» является памятником природы регионального значения «Шаманские писаницы».

2. Переименовать памятник природы регионального значения «Шаманские писаницы» в памятник природы регионального значения «Писаница у Миллионного порога».

3. Утвердить Положение о памятнике природы регионального значения «Писаница у Миллионного порога» (прилагается).

4. Утвердить описание границ, каталог координат памятника природы регионального значения «Писаница у Миллионного порога» (прилагается).

5. Настоящее постановление подлежит официальному опубликованию в общественно-политической газете «Областная», а также на «Официальном интернет-портале правовой информации» (www.pravo.gov.ru).

6. Настоящее постановление вступает в силу через десять календарных дней после дня его официального опубликования.

Первый заместитель Губернатора
Иркутской области – Председатель
Правительства Иркутской области

Р.Н. Болотов

УТВЕРЖДЕНО

постановлением Правительства

Иркутской области

от 15 августа 2018 года № 586-пп

ПОЛОЖЕНИЕ О ПАМЯТНИКЕ ПРИРОДЫ РЕГИОНАЛЬНОГО ЗНАЧЕНИЯ «ПИСАНИЦА У МИЛЛИОННОГО ПОРОГА»

Глава 1. ОБЩИЕ ПОЛОЖЕНИЯ

1. Решением Исполнительного комитета Иркутского областного Совета народных депутатов от 30 марта 1987 года № 176 «Об организации охраны памятников природы» объявлен памятник природы местного значения «Шаманские писаницы».

2. В соответствии с Федеральным законом от 14 марта 1995 года № 33-ФЗ «Об особо охраняемых природных территориях» и постановлением Правительства Иркутской области, утвердившим настоящее Положение, памятник природы местного значения «Шаманские писаницы» является особо охраняемой природной территорией регионального значения – памятником природы регионального значения «Писаница у Миллионного порога» (далее – памятник природы).

3. Памятник природы образован в целях сохранения и изучения уникального природного комплекса, ценного в природоохранном, научном, историческом, культурном, просветительском и рекреационном отношении. Профиль памятника природы – комплексный.

4. Памятник природы расположен на территории муниципального образования «Нижнеудинский район» Иркутской области в границах кадастровых кварталов 38:11:210402, 38:11:200301 на землях лесного фонда.

5. Территория, границы памятника природы, режим его особой охраны и использования учитываются при разработке документов стратегического планирования Иркутской области, схемы территориального планирования муниципального образования «Нижнеудинский район» Иркутской области, схем землеустройства, лесохозяйственных регламентов лесничеств, проектов освоения лесов.

6. Памятник природы образован без ограничения срока действия. Функционирование памятника природы не влечет изъятия земельных участков, входящих в границы памятника природы, у землепользователей, землевладельцев и собственников этих земельных участков.

7. Памятник природы находится в ведении министерства природных ресурсов и экологии Иркутской области (далее – Уполномоченный орган), юридический адрес: 664027, Иркутская область, г. Иркутск, ул. Ленина, д. 1А.

8. Обязательства по обеспечению режима особой охраны и использования памятника природы возлагаются на собственников, владельцев и пользователей земельного участка, на котором находится памятник

природы. Передача памятника природы под охрану закрепляется в паспорте памятника природы и его охранном обязательстве.

9. Региональный государственный экологический надзор за соблюдением требований настоящего Положения осуществляется службой по охране природы и озера Байкал Иркутской области в лице его должностных лиц, которые являются государственными инспекторами в области охраны окружающей среды, юридический адрес: 664027, Иркутская область, г. Иркутск, ул. Ленина, д. 1А.

Глава 2. ЦЕЛИ И ЗАДАЧИ ОБРАЗОВАНИЯ ПАМЯТНИКА ПРИРОДЫ

10. Целями образования памятника природы являются:

- 1) сохранение уникального природного комплекса;
- 2) изучение памятника природы и экологическое воспитание населения.

11. Задачами образования памятника природы являются:

- 1) снижение уровня антропогенного воздействия;
- 2) поддержание состояния природной среды, сложившегося на момент его организации;
- 3) содействие в проведении научно-исследовательских работ в области геологии, геоморфологии, археологии без нарушения установленного режима особой охраны и использования памятника природы;
- 4) осуществление государственного экологического мониторинга (государственного мониторинга окружающей среды).

Глава 3. КРАТКОЕ ОПИСАНИЕ ФИЗИКО-ГЕОГРАФИЧЕСКОЙ ХАРАКТЕРИСТИКИ ПАМЯТНИКА ПРИРОДЫ

12. Памятник природы расположен на территории муниципального образования «Нижнеудинский район» Иркутской области и занимает общую площадь 0,36 га в соответствии со схемой расположения памятника природы согласно приложению к настоящему Положению.

Памятник природы представляет собой часть скального массива в форме вытянутого прямоугольника вдоль берега реки Уда, расположен в предгорьях Восточного Саяна в днище долины реки Уда на абсолютной высоте 760 м.

В геологическом отношении район расположения памятника природы относится к зоне сочленения вовлеченного в орогенез южного края Сибирского кратона с Центрально-Азиатским подвижным поясом. Вершины хребта в этом месте достигают отметок 1500-1700 м. Долина реки Уда, вступая в пределы платформенной области, пересекает полосу развития Огнитского интрузивного комплекса, представленного палеозойскими аляскитами – красноцветными (лейкократовыми) субщелочными гранитами.

Уникальность памятника природы обусловлена редким явлением в морфогенезе на гранитных породах, выраженным в монолитном характере

совершенно вертикальной стенки скального массива. Причиной формирования такой морфоскульптуры стала сильная тектоническая трещиноватость гранитов с вертикальным падением плоскостей скола и их прямолинейным простираем вдоль русла реки.

Особой ценностью памятника природы является сочетание уникального скального массива и объекта культурного наследия Иркутской области «Петроглифы Шаманские писаницы», неотделимого от данного природного объекта.

13. В растительном покрове, представленном горно-таежными лесными сообществами, в районе памятника распространены кедровые – *Pinus sibirica* Du Tour леса с одиночными березами – *Betula pendula* Roth и лиственницами сибирскими – *Larix sibirica* Ledeb.

Фауна представлена видами таежного комплекса с участием интразональных элементов.

Глава 4. КРАТКОЕ ОПИСАНИЕ СОЦИАЛЬНО-ЭКОНОМИЧЕСКОЙ ХАРАКТЕРИСТИКИ ПАМЯТНИКА ПРИРОДЫ

14. Социально-экономическими ценностями, сохраняемыми на территории памятника природы, являются уникальный природный комплекс, представляющий собой сочетание скального массива, обусловленного редким явлением в морфогенезе на гранитных породах, и объекта культурного наследия.

15. Памятник природы имеет природоохранное, научное, историческое, культурное, просветительское и рекреационное значение.

Глава 5. РЕЖИМ ОСОБОЙ ОХРАНЫ И ИСПОЛЬЗОВАНИЯ ПАМЯТНИКА ПРИРОДЫ

16. На территории памятника природы запрещается любая деятельность, влекущая за собой нарушение сохранности памятника природы, в том числе:

1) изъятие и предоставление земельных участков под виды хозяйственной деятельности, не связанные с проведением мероприятий по соблюдению режима особой охраны и использования и обеспечению функционирования памятника природы;

2) осуществление рекреационной деятельности (в том числе организация мест отдыха, разведение костров, обустройство экологических троп) за пределами специально предусмотренных для этого мест;

3) хранение горюче-смазочных, взрывоопасных веществ, отходов производства и потребления

4) проведение всех видов рубок, за исключением:

проведения рубок при непосредственном тушении лесных пожаров на территории памятника природы;

проведения согласованных Уполномоченным органом рубок, проводимых в рамках санитарно-оздоровительных и воспроизводственных мероприятий в установленных законодательством случаях, а также при принятии мер пожарной безопасности в лесах, расположенных на территории памятника природы;


5) проведение взрывных работ, выполнение работ по геологическому изучению недр для разработки месторождений полезных ископаемых;

6) нанесение надписей и рисунков на скалы;

7) уничтожение и повреждение аншлагов, шлагбаумов, стендов, граничных столбов и других информационных знаков и указателей на территории памятника природы.

17. Памятник природы обозначается на местности предупредительными и информационными знаками по периметру его границы с кратким изложением режима особой охраны и использования памятника природы и схемой его границ.

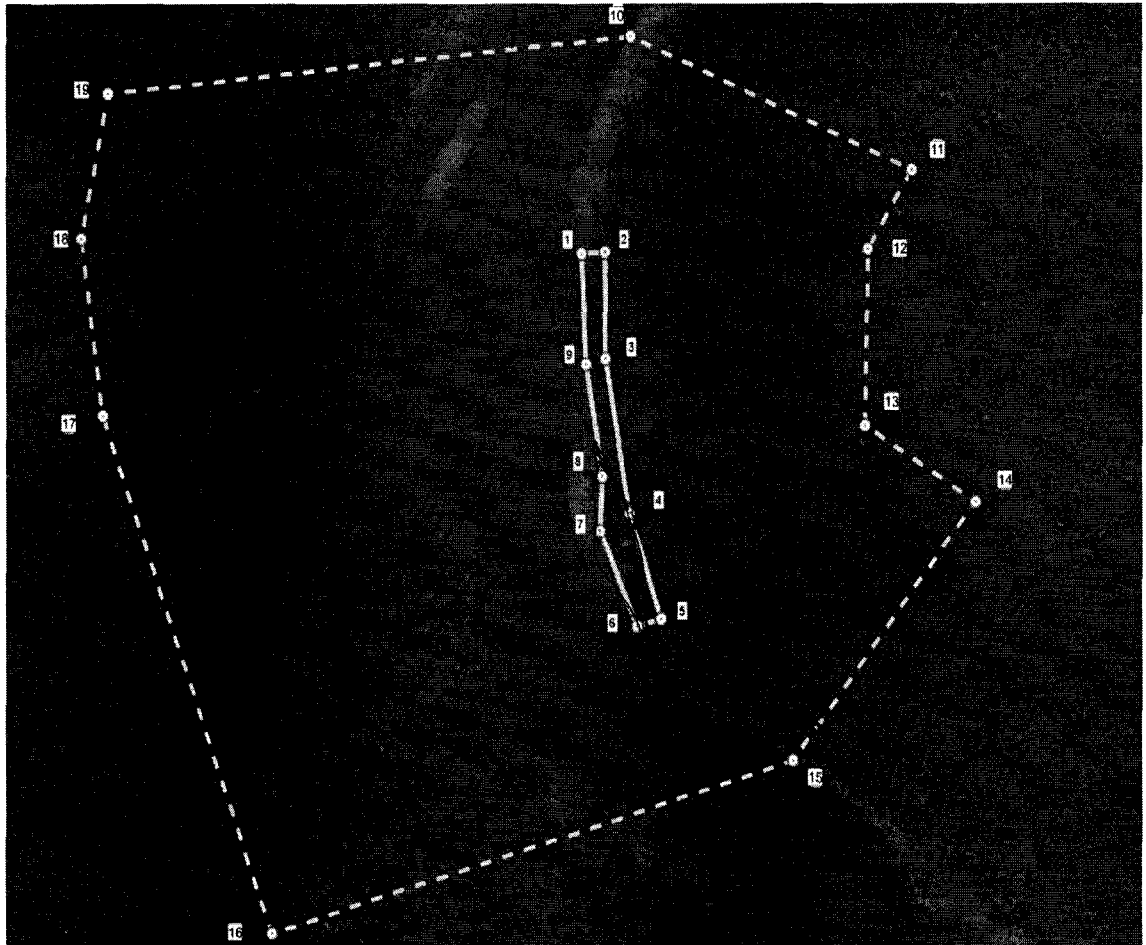
Министр природных ресурсов
и экологии Иркутской области



А.В. Крючков




Приложение
к Положению о памятнике
природы регионального значения
«Писаница у Миллионного порога»

**СХЕМА РАСПОЛОЖЕНИЯ ПАМЯТНИКА ПРИРОДЫ
РЕГИОНАЛЬНОГО ЗНАЧЕНИЯ
«ПИСАНИЦА У МИЛЛИОННОГО ПОРОГА»**



**Масштаб 1:5000
(в 1 см 50 м)**

Условные обозначения:

- | | |
|---|---|
|  | граница памятника природы регионального значения
«Писаница у Миллионного порога»; |
|  | поворотная точка памятника природы регионального значения
«Писаница у Миллионного порога»; |
| 38:11:210402 | номер кадастрового квартала; |
|  | граница кадастрового квартала. |

УТВЕРЖДЕНЫ

постановлением Правительства
Иркутской области

от 15 августа 2018 года № 586-пп

**ОПИСАНИЕ ГРАНИЦ, КАТАЛОГ КООРДИНАТ ПАМЯТНИКА
ПРИРОДЫ РЕГИОНАЛЬНОГО ЗНАЧЕНИЯ
«ПИСАНИЦА У МИЛЛИОННОГО ПОРОГА»**

Сведения об узловых и поворотных точках границы			Сведения об участках границы	
№ п/п	Номер точки на карте	Описание местоположения точки	Направление участка границы	Описание прохождения участка границы
1	2	3	4	5
1	1	Точка северной части памятника природы, расположена в восточном направлении в 16,38 км от н.п. Нерха.	Восточное	Граница проходит в восточном направлении на расстоянии 15,71 м от точки 1 до точки 2
2	2	Точка северо-восточной части памятника природы расположена в месте поворота границы на юг.	Южное	Граница поворачивает на юг на расстоянии 63,52 м от точки 2 до точки 3
3	3	Точка восточной части памятника природы расположена в месте поворота границы на юго-восток.	Юго-восточное	Граница поворачивает на юго-восток на расстоянии 93,07 м от точки 3 до точки 4
4	4	Точка восточной части памятника природы расположена в месте поворота границы на юго-восток.	Юго-восточное	Граница поворачивает на юго-восток на расстоянии 66,75 м от точки 4 до точки 5
5	5	Точка юго-восточной части памятника природы расположена в месте поворота границы на юго-запад.	Юго-западное	Граница поворачивает на юго-запад на расстоянии 16,71 м от точки 5 до точки 6
6	6	Точка юго-западной части памятника природы расположена в месте поворота границы на северо-запад.	Северо-западное	Граница поворачивает на северо-запад на расстоянии 62,26 м от точки 6 до точки 7
7	7	Точка западной части памятника природы расположена в месте поворота границы на северо-восток.	Северо-восточное	Граница поворачивает на северо-восток на расстоянии 32,47 м от точки 7 до точки 8
8	8	Точка западной части памятника природы расположена в месте поворота границы на северо-запад.	Северо-западное	Граница поворачивает на северо-запад на расстоянии 67,04 м от точки 8 до точки 9
9	9	Точка западной части памятника природы расположена в месте поворота границы на север.	Северное	Граница поворачивает на север на расстоянии 66,41 м от точки 9 до точки 1

Система координат – МСК 38 зона 2

№ п/п	№ точки на карте	X	Y	Дирекционный угол	Расстояние (м)
1	2	3	4	5	6
1	1	560317.05	2150773.58	87° 59' 37.12"	15,71
2	2	560317.60	2150789.28	180° 36' 15.57"	63,52
3	3	560254.08	2150788.61	170° 53' 16.22"	93,07
4	4	560162.18	2150803.35	161° 50' 40.63"	66,75
5	5	560098.75	2150824.15	256° 36' 44.16"	16,71
6	6	560094.88	2150807.89	336° 42' 17.04"	62,26
7	7	560152.06	2150783.27	4° 28' 08.70"	32,47
8	8	560184.43	2150785.80	351° 07' 09.63"	67,04
9	9	560250.67	2150775.45	358° 23' 10.82"	66,41


Общая площадь территории – 3601 м², общая протяженность границы – 484 м

Система координат – WGS84

№п/п	№ точки на карте	Широта	Долгота	Расстояние (м)
1	2	3	4	5
1	1	53° 51' 34.6"	98° 31' 30.9"	15,71
2	2	53° 51' 34.6"	98° 31' 31.8"	63,52
3	3	53° 51' 32.5"	98° 31' 31.8"	93,07
4	4	53° 51' 29.6"	98° 31' 32.7"	66,75
5	5	53° 51' 27.5"	98° 31' 33.9"	16,71
6	6	53° 51' 27.4"	98° 31' 33.1"	62,26
7	7	53° 51' 29.2"	98° 31' 31.7"	32,47
8	8	53° 51' 30.3"	98° 31' 31.8"	67,04
9	9	53° 51' 32.4"	98° 31' 31.1"	66,41

Общая площадь территории – 3601 м², общая протяженность границы – 484 м.

Министр природных ресурсов
и экологии Иркутской области

 А.В. Крючков