



ПРАВИТЕЛЬСТВО ИРКУТСКОЙ ОБЛАСТИ  
**ПОСТАНОВЛЕНИЕ**

6 марта 2019 года

№ 203-пп

Иркутск

**О внесении изменений в Схему территориального планирования  
Иркутской области**

В соответствии с со статьями 7, 15 Градостроительного кодекса Российской Федерации, статьей 3 Закона Иркутской области от 23 июля 2008 года № 59-оз «О градостроительной деятельности в Иркутской области», статьей 4 Закона Иркутской области от 18 ноября 2009 года № 82/48-оз «О Правительстве Иркутской области», руководствуясь частью 4 статьи 66, статьей 67 Устава Иркутской области, Правительство Иркутской области

**ПОСТАНОВЛЯЕТ:**

1. Внести в Схему территориального планирования Иркутской области, утвержденную постановлением Правительства Иркутской области от 2 ноября 2012 года № 607-пп, изменение, изложив ее в новой редакции (прилагается).

2. Настоящее постановление подлежит официальному опубликованию в сетевом издании «Официальный интернет-портал правовой информации Иркутской области» (ogirk.ru), а также на «Официальном интернет-портале правовой информации» (www.pravo.gov.ru).

3. Настоящее постановление вступает в силу через десять календарных дней после дня его официального опубликования.

Первый заместитель Губернатора  
Иркутской области – Председатель  
Правительства Иркутской области

Р.Н. Болотов

Приложение  
к постановлению  
Правительства Иркутской области  
от 6 марта 2019 года № 203-пп

---

«УТВЕРЖДЕНА  
постановлением Правительства  
Иркутской области  
от 2 ноября 2012 года № 607-пп

**СХЕМА  
ТЕРРИТОРИАЛЬНОГО ПЛАНИРОВАНИЯ  
ИРКУТСКОЙ ОБЛАСТИ**

## ВВЕДЕНИЕ

Проект внесения изменений в Схему территориального планирования Иркутской области (далее – Схема) выполнен на основании Государственного контракта 44-ОК/17 от 28 июля 2017 года, заключенного между открытым акционерным обществом «Гипрогор» (г. Москва) и службой архитектуры Иркутской области, в соответствии с нормативными актами Российской Федерации, Иркутской области, с Градостроительным кодексом Российской Федерации, законом Иркутской области от 23 июля 2008 года № 59-оз «О градостроительной деятельности в Иркутской области», иными нормативными правовыми актами Российской Федерации, Иркутской области, а также положениями технического задания к проекту.

Схема выполнена в соответствии со статьями 9, 15, 16 Градостроительного кодекса Российской Федерации, с учетом положений о территориальном планировании, содержащихся в документах территориального планирования Российской Федерации, субъектов Российской Федерации, муниципальных образований Иркутской области, региональных нормативов градостроительного проектирования, а также с учетом предложений заинтересованных лиц.

Схема подготовлена на всю территорию Иркутской области и содержит:

- положения о территориальном планировании;
- карту планируемого размещения объектов железнодорожного и воздушного транспорта регионального значения;
- карту автомобильных дорог регионального или межмуниципального значения и планируемого размещения иных объектов автомобильного транспорта регионального значения;
- карту планируемого размещения объектов трубопроводного и водного транспорта регионального значения;
- карту планируемого размещения объектов энергетических систем регионального значения;
- карту планируемого размещения объектов информатики и связи регионального значения;
- карту планируемого размещения объектов и мероприятий регионального значения по предупреждению чрезвычайных ситуаций;
- карту планируемого размещения объектов образования регионального значения;
- карту планируемого размещения объектов здравоохранения регионального значения;
- карту планируемого размещения объектов физической культуры и спорта регионального значения;
- карту планируемого размещения объектов культуры, искусства и социального обслуживания населения регионального значения;

карту планируемых особо охраняемых природных территорий регионального значения;

карту объектов культурного наследия регионального значения, исторических городов;

карту базовых инвестиционных проектов;

карту планируемого размещения объектов капитального строительства и территорий, необходимых для обеспечения деятельности органов государственной власти и государственных учреждений Иркутской области.

Выделены следующие временные сроки реализации Схемы:

расчетный срок, на который рассчитываются все основные проектные решения – 2035 год;

первая очередь, на которую определяются первоочередные мероприятия – 2025 год.

Положения Схемы могут использоваться:

при комплексном решении вопросов социально-экономического развития Иркутской области;

при разработке и утверждении в установленном порядке программ в области государственного, экономического, экологического, социального, культурного и национального развития Российской Федерации, Иркутской области, программ комплексного социально-экономического развития муниципальных образований Иркутской области, государственных программ Иркутской области, реализуемых за счет средств федерального бюджета, областного бюджета, местных бюджетов;

при разработке документов территориального планирования муниципальных образований Иркутской области, документации по планировке территории, предусматривающих размещение объектов регионального значения, лесного плана Иркутской области, документов, связанных с разработкой проектов границ зон с особыми условиями использования территорий.

**РАЗДЕЛ I. ПЛАНИРУЕМЫЕ ОБЪЕКТЫ КАПИТАЛЬНОГО СТРОИТЕЛЬСТВА РЕГИОНАЛЬНОГО И  
МЕЖМУНИЦИПАЛЬНОГО ЗНАЧЕНИЯ**

**Глава 1. Объекты капитального строительства в области развития транспорта регионального или межмуниципального значения, необходимые для осуществления полномочия: «Осуществление дорожной деятельности в отношении автодорог общего пользования регионального и межмуниципального значения и обеспечение безопасности дорожного движения на них, включая создание и обеспечение функционирования парковок (парковочных мест), предоставляемых на платной основе или без взимания платы»**

**На первую очередь до 2025 года**

№/пп	Назначение объекта регионального/ межмуниципального значения	Наименование объекта	Краткая характеристика объекта	Местоположение планируемого объекта	Зоны с особыми условиями использования территории
<b>Саяно-Иркутская опорная территория развития</b>					
1.	Объекты капитального строительства регионального или межмуниципального значения в области автомобильного транспорта	Реконструкция транспортной развязки «Маратовская» в г. Иркутске	Будет уточнено на дальнейших стадиях проектирования	г. Иркутск (пересечение ул. Баррикад, Рабочая, ул. Рабочего Штаба)	Расстояние от бровки земляного полотна до застройки не менее, м: до жилой застройки - 100; садово-дачной застройки – 50. Со стороны жилой и общественной застройки поселений, садоводческих товариществ следует предусматривать вдоль дороги полосу зеленых насаждений шириной не менее 10 м в соответствии с пунктами 8.21 и 14.28 Свода правил СП 42.13330.2011
2.	Объекты капитального строительства регионального или межмуниципального значения в области автомобильного транспорта	Строительство автомобильной дороги общего пользования регионального или межмуниципального значения «Южный обход г. Иркутска»	Протяженность 24 км, II техническая категория	Иркутский район	Расстояние от бровки земляного полотна до застройки не менее, м: до жилой застройки - 100; садово-дачной застройки – 50. Со стороны жилой и общественной застройки поселений, садоводческих товариществ следует предусматривать вдоль дороги полосу зеленых насаждений шириной не менее 10 м в соответствии с пунктами 8.21 и 14.28 Свода правил СП 42.13330.2011

№/пп	Назначение объекта регионального/ межмуниципального значения	Наименование объекта	Краткая характеристика объекта	Местоположение планируемого объекта	Зоны с особыми условиями использования территории
3.	Объекты капитального строительства регионального или межмуниципального значения в области автомобильного транспорта	Строительство и реконструкция автомобильной дороги общего пользования регионального или межмуниципального значения Иркутск-Листвянка	Протяженность 60,0 км	Иркутский район: Подъезд к п. Лебединка; Подъезд к д.Березка, Подъезд к д.Тальцы. Подъезд к пос.инд.застройки Еловый, Подъезд к с.Бутырки, Подъезд к с.Патроны, Подъезд к гостинично-оздоровительному комплексу «Ангарский хутор», Подъезд к аэропорту, Обход п.Новая Разводная	Расстояние от бровки земляного полотна до застройки не менее, м: до жилой застройки - 100; садово-дачной застройки – 50. Со стороны жилой и общественной застройки поселений, садоводческих товариществ следует предусматривать вдоль дороги полосу зеленых насаждений шириной не менее 10 м в соответствии с пунктами 8.21 и 14.28 Свода правил СП 42.13330.2011
4.	Объекты капитального строительства межмуниципального значения в области автомобильного транспорта	Строительство и реконструкция автомобильной дороги общего пользования регионального или межмуниципального значения Усть-Ордынский-Оса	Протяженность 41,5 км	Иркутский район, Осинский район, Эхирит-Булагатский район: Оек-Кударейка, Боханский район, Тихоновка-Вершина,	Расстояние от бровки земляного полотна до застройки не менее, м: до жилой застройки - 100; садово-дачной застройки – 50. Со стороны жилой и общественной застройки поселений, садоводческих товариществ следует предусматривать вдоль дороги полосу зеленых насаждений шириной не менее 10 м в соответствии с пунктами 8.21 и 14.28 Свода правил СП 42.13330.2011
5.	Объекты капитального строительства регионального или межмуниципального значения в области автомобильного транспорта	Реконструкция автомобильной дороги общего пользования регионального или межмуниципального значения Иркутск – Листвянка	на участке км 12 – км 29	Иркутский район	Расстояние от бровки земляного полотна до застройки не менее, м: до жилой застройки - 100; садово-дачной застройки – 50. Со стороны жилой и общественной застройки поселений, садоводческих товариществ следует предусматривать вдоль дороги полосу зеленых насаждений шириной не менее 10 м в соответствии с

№/пп	Назначение объекта регионального/ межмуниципального значения	Наименование объекта	Краткая характеристика объекта	Местоположение планируемого объекта	Зоны с особыми условиями использования территории
					пунктами 8.21 и 14.28 Свода правил СП 42.13330.2011
6.	Объекты капитального строительства регионального или межмуниципального значения в области автомобильного транспорта	Реконструкция и повышение категоричности автомобильной дороги общего пользования регионального или межмуниципального значения «Иркутск – Большое Голоустное» со строительством обходов населенных пунктов п. Дзержинск, с. Пивовариха, д. Худякова, з. Поливаниха, п. Добролет (Реконструкция автомобильной дороги общего пользования регионального или межмуниципального значения Иркутск – Большое Голоустное на участке км 46+700 – км 70+000 в	на участке км 46+700 – км 70+000	Иркутский район	Расстояние от бровки земляного полотна до застройки не менее, м: до жилой застройки - 100; садово-дачной застройки – 50. Со стороны жилой и общественной застройки поселений, садоводческих товариществ следует предусматривать вдоль дороги полосу зеленых насаждений шириной не менее 10 м в соответствии с пунктами 8.21 и 14.28 Свода правил СП 42.13330.2011

№/пп	Назначение объекта регионального/ межмуниципального значения	Наименование объекта	Краткая характеристика объекта	Местоположение планируемого объекта	Зоны с особыми условиями использования территории
		Иркутском районе Иркутской области)			
7.	Объекты капитального строительства регионального или межмуниципального значения в области автомобильного транспорта	«Реконструкция мостового перехода через р.Куда на км 15 автомобильной дороги общего пользования регионального или межмуниципального значения Иркутск – Оса – Усть-Уда в Иркутском районе Иркутской области»	Будет уточнено на дальнейших стадиях проектирования	Иркутский район	Расстояние от бровки земляного полотна до застройки не менее, м: до жилой застройки - 100; садово-дачной застройки – 50. Со стороны жилой и общественной застройки поселений, садоводческих товариществ следует предусматривать вдоль дороги полосу зеленых насаждений шириной не менее 10 м в соответствии с пунктами 8.21 и 14.28 Свода правил СП 42.13330.2011
8.	Объекты капитального строительства регионального или межмуниципального значения в области автомобильного транспорта	«Реконструкция и повышение категорийности автомобильной дороги общего пользования регионального или межмуниципального значения «Иркутск – Оса – Усть-Уда в Иркутском, Боханском, Осинском, Усть-Удинском районах Иркутской области» («Реконструкция мостового перехода	Будет уточнено на дальнейших стадиях проектирования	Иркутский район, Боханский район, Осинский район, Усть-Удинский район	Охранная зона устанавливается на основании расчетов



№/пп	Назначение объекта регионального/ межмуниципального значения	Наименование объекта	Краткая характеристика объекта	Местоположение планируемого объекта	Зоны с особыми условиями использования территории
		через р. Мха на км 24+500 автомобильной дороги общего пользования регионального или межмуниципального значения Иркутск – Оса – Усть-Уда в Иркутском районе Иркутской области»).			
9.	Объекты капитального строительства межмуниципального значения в области автомобильного транспорта	Строительство и реконструкция автомобильной дороги общего пользования регионального или межмуниципального значения Иркутск-Усть-Ордынский-Жигалово	Протяженность 89,5 км	Качугский район: Аргун-Шитхулун, Подъезд к д. Кистенева, Подъезд к д. Литвинова, Подъезд к д. Тимирязева, Верхоленск-Магдан, Подъезд к д. Усть-Тальма, Манзурка-Копылова, Подъезд к с. Заречное, Подъезд к д. Аргун, Подъезд к д. Исеть, Подъезд к д. Картухай, Эхирит-Булагатский район: Подъезд к п.Усть-Ордынский, Подъезд к с.Гушит, Подъезд к с.Отонхой, Подъезд к с.Баянгазуй, Подъезд к п.Харат, Баяндаевский район: «Иркутск-Усть-Ордынский-Жигалово»-	Расстояние от бровки земляного полотна до застройки не менее, м: до жилой застройки - 100; садово-дачной застройки – 50. Со стороны жилой и общественной застройки поселений, садоводческих товариществ следует предусматривать вдоль дороги полосу зеленых насаждений шириной не менее 10 м в соответствии с пунктами 8.21 и 14.28 Свода правил СП 42.13330.2011

№/пп	Назначение объекта регионального/ межмуниципального значения	Наименование объекта	Краткая характеристика объекта	Местоположение планируемого объекта	Зоны с особыми условиями использования территории
				<p>Байша, Байша-Нагатай, Подъезд к с.Половинка, Баяндай-Покровка, Подъезд к д.Улан, «Иркутск-Усть-Ордынский-Жигалово»-Бадагуй, Шутхалун-Кайзеран, «Иркутск-Усть-Ордынский-Жигалово»-Мельзан, Ользоны-Кокорина, «Иркутск-Усть-Ордынский-Жигалово»-Бахай-Загатуй, Шутхалун-Хотогор, Бадагуй-Каменка, Подъезд к п.Каменка, Подъезд к с.Шардай, «Иркутск-Усть-Ордынский-Жигалово»-Хандагай-Хогот, Хогот-Старый Хогот, «Иркутск-Усть-Ордынский-Жигалово»-Маяк, Кокорина-Онгой, Хогот-Духовщина</p> <p>Жигаловский район: Подъезд к д. Воробьева, Подъезд к д. Пономарева, Подъезд к с. Рудовка,</p>	
10.	Объекты капитального строительства межмуниципального значения в области автомобильного транспорта	Строительство и реконструкция автомобильной дороги общего пользования	Протяженность - 43,0 км	Иркутский район: «Иркутск-Усть-Ордынский» -Майск-Никольск-«Оек-Кударейка»; «Иркутск-Усть-Ордынский»-	Расстояние от бровки земляного полотна до застройки не менее, м: до жилой застройки - 100; садово-дачной застройки – 50. Со стороны жилой и общественной

№/пп	Назначение объекта регионального/ межмуниципального значения	Наименование объекта	Краткая характеристика объекта	Местоположение планируемого объекта	Зоны с особыми условиями использования территории
		регионального или межмуниципального значения Иркутск-Усть-Ордынский		Оек-Галки, Куда-Талька-Поздняково, Куда-Хомутово-Турская, Подъезд к д.Сосновый Бор, Подъезд к с.Карлук, Подъезд к с.Оек, Эхирит-Булагатский район: «Иркутск-Усть-Ордынский-Булуса-Зады, Подъезд к с.Зады, Подъезд к с.Капсал, Булуса-Толодой	застройки поселений, садоводческих товариществ следует предусматривать вдоль дороги полосу зеленых насаждений шириной не менее 10 м в соответствии с пунктами 8.21 и 14.28 Свода правил СП 42.13330.2011
11.	Объекты капитального строительства межмуниципального значения в области автомобильного транспорта	Строительство и реконструкция автомобильной дороги общего пользования регионального или межмуниципального значения Иркутск-Оса-Усть-Уда	Протяженность 65,2 км	Иркутский район: Обход Грановщина-Урик-Хомутово, Подъезд к д.Быкова, Подъезд к д.Глазунова, Подъезд к с.Еловка, Подъезд к п.Усть-Балей, Урик-Столбово. Усть-Удинский: Молька-Податовская, Подъезд к д. Долганова, Подъезд к с. Малышевка, Подъезд к д. Халюты, д. Ясачная Хайрюзовка Боханский район: Тараса-Бохан, Бохан-Новая Ида, Подъезд к с.Александровское, Александровское-Ключи, Подъезд к с.Олонки Осинский район: Подъезд к с.Прохоровка, Подъезд к с. Оса, Подъезд к с.Хайга, Подъезд к д.Май (Тагай), Подъезд к с.Приморский.	Расстояние от бровки земляного полотна до застройки не менее, м: до жилой застройки - 100; садово-дачной застройки – 50. Со стороны жилой и общественной застройки поселений, садоводческих товариществ следует предусматривать вдоль дороги полосу зеленых насаждений шириной не менее 10 м в соответствии с пунктами 8.21 и 14.28 Свода правил СП 42.13330.2011

№/пп	Назначение объекта регионального/межмуниципального значения	Наименование объекта	Краткая характеристика объекта	Местоположение планируемого объекта	Зоны с особыми условиями использования территории
				Подъезд к с. Ленино, Подъезд к с. Жданово, Подъезд к с. Унгин (Улей), Подъезд к с. Горхон, Подъезд к с. Александровское	
12.	Объекты капитального строительства межмуниципального значения в области автомобильного транспорта	Строительство и реконструкция автомобильной дороги общего пользования регионального или межмуниципального значения Иркутск-Большое Голоустное	Протяженность 35,5 км	Иркутский район: Пивовариха-Новолисиха, Подъезд к Нижний Кочергат, Подъезд к с. Горячий Ключ,	Расстояние от бровки земляного полотна до застройки не менее, м: до жилой застройки - 100; садово-дачной застройки – 50. Со стороны жилой и общественной застройки поселений, садоводческих товариществ следует предусматривать вдоль дороги полосу зеленых насаждений шириной не менее 10 м в соответствии с пунктами 8.21 и 14.28 Свода правил СП 42.13330.2011
13.	Объекты капитального строительства межмуниципального значения в области автомобильного транспорта	Строительство и реконструкция автомобильной дороги общего пользования регионального или межмуниципального значения Оек-Кударейка	Протяженность 10 км	Иркутский район: Егоровщина-Рязановщина, Оек-Зыкова, Галки-Мишонкова	Расстояние от бровки земляного полотна до застройки не менее, м: до жилой застройки - 100; садово-дачной застройки – 50. Со стороны жилой и общественной застройки поселений, садоводческих товариществ следует предусматривать вдоль дороги полосу зеленых насаждений шириной не менее 10 м в соответствии с пунктами 8.21 и 14.28 Свода правил СП 42.13330.2011
14.	Объекты капитального строительства межмуниципального значения в	Строительство и реконструкция автомобильной дороги общего	Протяженность 13,2 км	Иркутский район: Подъезд к д. Коты, Подъезд к д. Черемушка, Подъезд к	Расстояние от бровки земляного полотна до застройки не менее, м: до жилой застройки - 100; садово-дачной застройки

№/пп	Назначение объекта регионального/ межмуниципального значения	Наименование объекта	Краткая характеристика объекта	Местоположение планируемого объекта	Зоны с особыми условиями использования территории
	области автомобильного транспорта	пользования регионального или межмуниципального значения Оек-Ревякина-Усть-Ордынский (в границах района)		с.Максимовщина, Ревякина-Бургаз	– 50. Со стороны жилой и общественной застройки поселений, садоводческих товариществ следует предусматривать вдоль дороги полосу зеленых насаждений шириной не менее 10 м в соответствии с пунктами 8.21 и 14.28 Свода правил СП 42.13330.2011
15.	Объекты капитального строительства межмуниципального значения в области автомобильного транспорта	Строительство и реконструкция автомобильной дороги общего пользования регионального или межмуниципального значения Хомутово-Урик-Усть-Куда (в обход с.Грановщина)	Протяженность 15,8 км	Иркутский район: Подъезд к д.Горяшина, Урик-Тихонова Падь, Горяшина-Тайгура,	Расстояние от бровки земляного полотна до застройки не менее, м: до жилой застройки - 100; садово-дачной застройки – 50. Со стороны жилой и общественной застройки поселений, садоводческих товариществ следует предусматривать вдоль дороги полосу зеленых насаждений шириной не менее 10 м в соответствии с пунктами 8.21 и 14.28 Свода правил СП 42.13330.2011
16.	Объекты капитального строительства межмуниципального значения в области автомобильного транспорта	Строительство и реконструкция автомобильной дороги общего пользования регионального или межмуниципального значения «Иркутск-Оса-Усть-Уда»-Горохово-В.Кет-«Усть-Ордынский-Оса»	Протяженность 18,3 км	Иркутский район: Подъезд к п.Бухун, Подъезд к д.Баруй	Расстояние от бровки земляного полотна до застройки не менее, м: до жилой застройки - 100; садово-дачной застройки – 50. Со стороны жилой и общественной застройки поселений, садоводческих товариществ следует предусматривать вдоль дороги полосу зеленых насаждений шириной не менее 10 м в соответствии с пунктами 8.21 и 14.28 Свода правил СП 42.13330.2011

№/пп	Назначение объекта регионального/ межмуниципального значения	Наименование объекта	Краткая характеристика объекта	Местоположение планируемого объекта	Зоны с особыми условиями использования территории
17.	Объекты капитального строительства межмуниципального значения в области автомобильного транспорта	Строительство и реконструкция автомобильной дороги общего пользования регионального или межмуниципального значения Подъезд к п.Плишкино	Протяженность 4,1км	Иркутский район	Расстояние от бровки земляного полотна до застройки не менее, м: до жилой застройки - 100; садово-дачной застройки – 50. Со стороны жилой и общественной застройки поселений, садоводческих товариществ следует предусматривать вдоль дороги полосу зеленых насаждений шириной не менее 10 м в соответствии с пунктами 8.21 и 14.28 Свода правил СП 42.13330.2011
18.	Объекты капитального строительства межмуниципального значения в области автомобильного транспорта	Строительство и реконструкция автомобильной дороги общего пользования регионального или межмуниципального значения Иркутск-сад-во «Дорожный строитель»	Протяженность 17,1км	Иркутский район: Подъезд к Новогрудина, Подъезд к пос.инд.застройки Березовый, Подъезд к п.Падь Мельничная	Расстояние от бровки земляного полотна до застройки не менее, м: до жилой застройки - 100; садово-дачной застройки – 50. Со стороны жилой и общественной застройки поселений, садоводческих товариществ следует предусматривать вдоль дороги полосу зеленых насаждений шириной не менее 10 м в соответствии с пунктами 8.21 и 14.28 Свода правил СП 42.13330.2011
19.	Объекты капитального строительства межмуниципального значения в области автомобильного транспорта	Строительство и реконструкция автомобильной дороги общего пользования регионального или межмуниципального значения Подход к г. Иркутску	Протяженность 13,5	Иркутский район: Смоленщина-Введенщина-Чистые Ключи (в границах района), Подъезд к с. Марково, Шелеховский район	Расстояние от бровки земляного полотна до застройки не менее, м: до жилой застройки - 100; садово-дачной застройки – 50. Со стороны жилой и общественной застройки поселений, садоводческих товариществ следует предусматривать вдоль дороги полосу зеленых насаждений шириной не менее 10 м в соответствии с

№/пп	Назначение объекта регионального/ межмуниципального значения	Наименование объекта	Краткая характеристика объекта	Местоположение планируемого объекта	Зоны с особыми условиями использования территории
					пунктами 8.21 и 14.28 Свода правил СП 42.13330.2011
20.	Объекты капитального строительства межмуниципального значения в области автомобильного транспорта	Строительство и реконструкция автомобильной дороги общего пользования регионального или межмуниципального значения Ново-Ленино-Максимовщина	Протяженность 12,3	Иркутский район	Расстояние от бровки земляного полотна до застройки не менее, м: до жилой застройки - 100; садово-дачной застройки – 50. Со стороны жилой и общественной застройки поселений, садоводческих товариществ следует предусматривать вдоль дороги полосу зеленых насаждений шириной не менее 10 м в соответствии с пунктами 8.21 и 14.28 Свода правил СП 42.13330.2011
21.	Объекты капитального строительства межмуниципального значения в области автомобильного транспорта	Строительство и реконструкция автомобильной дороги общего пользования регионального или межмуниципального значения Подъезд к д.Малая Еланка	Протяженность 11,2	Иркутский район	Расстояние от бровки земляного полотна до застройки не менее, м: до жилой застройки - 100; садово-дачной застройки – 50. Со стороны жилой и общественной застройки поселений, садоводческих товариществ следует предусматривать вдоль дороги полосу зеленых насаждений шириной не менее 10 м в соответствии с пунктами 8.21 и 14.28 Свода правил СП 42.13330.2011
22.	Объекты капитального строительства регионального или	Реконструкция автомобильной	на участке км 5+685-км 6+292	Иркутский район	Расстояние от бровки земляного полотна до застройки не менее, м: до жилой

№/пп	Назначение объекта регионального/ межмуниципального значения	Наименование объекта	Краткая характеристика объекта	Местоположение планируемого объекта	Зоны с особыми условиями использования территории
	межмуниципального значения в области автомобильного транспорта	дороги общего пользования регионального или межмуниципального значения Иркутск-Усть-Ордынский-Жигалово	(в т.ч. Транспортная развязка)		застройки - 100; садово-дачной застройки – 50. Со стороны жилой и общественной застройки поселений, садоводческих товариществ следует предусматривать вдоль дороги полосу зеленых насаждений шириной не менее 10 м в соответствии с пунктами 8.21 и 14.28 Свода правил СП 42.13330.2011
23.	Объекты капитального строительства межмуниципального значения в области автомобильного транспорта	Строительство и реконструкция автомобильной дороги общего пользования регионального или межмуниципального значения Ангарск-Тальяны	Протяженность 18,8 км	Ангарский городской округ: Подъезд к з.Ивановка, Подъезд к с.Одинск, Подъезд к с.Савватеевка. Усольский район	Расстояние от бровки земляного полотна до застройки не менее, м: до жилой застройки - 100; садово-дачной застройки – 50. Со стороны жилой и общественной застройки поселений, садоводческих товариществ следует предусматривать вдоль дороги полосу зеленых насаждений шириной не менее 10 м в соответствии с пунктами 8.21 и 14.28 Свода правил СП 42.13330.2011
24.	Объекты капитального строительства межмуниципального значения в области автомобильного транспорта	Строительство и реконструкция автомобильной дороги общего пользования регионального или межмуниципального значения Подъезд к п. Мегет	Протяженность 2,5 км	Ангарский городской округ	Расстояние от бровки земляного полотна до застройки не менее, м: до жилой застройки - 100; садово-дачной застройки – 50. Со стороны жилой и общественной застройки поселений, садоводческих товариществ следует предусматривать вдоль дороги полосу зеленых насаждений шириной не менее 10 м в соответствии с пунктами 8.21 и 14.28 Свода правил СП 42.13330.2011



№/пп	Назначение объекта регионального/ межмуниципального значения	Наименование объекта	Краткая характеристика объекта	Местоположение планируемого объекта	Зоны с особыми условиями использования территории
25.	Объекты капитального строительства межмуниципального значения в области автомобильного транспорта	Строительство и реконструкция автомобильной дороги общего пользования регионального или межмуниципального значения Моты-Шаманка	Протяженность 7,0 км	Шелеховский район	Расстояние от бровки земляного полотна до застройки не менее, м: до жилой застройки - 100; садово-дачной застройки – 50. Со стороны жилой и общественной застройки поселений, садоводческих товариществ следует предусматривать вдоль дороги полосу зеленых насаждений шириной не менее 10 м в соответствии с пунктами 8.21 и 14.28 Свода правил СП 42.13330.2011
26.	Объекты капитального строительства межмуниципального значения в области автомобильного транспорта	Строительство и реконструкция автомобильной дороги общего пользования регионального или межмуниципального значения Олха-Большой Луг	Протяженность 9,5 км	Шелеховский район	Расстояние от бровки земляного полотна до застройки не менее, м: до жилой застройки - 100; садово-дачной застройки – 50. Со стороны жилой и общественной застройки поселений, садоводческих товариществ следует предусматривать вдоль дороги полосу зеленых насаждений шириной не менее 10 м в соответствии с пунктами 8.21 и 14.28 Свода правил СП 42.13330.2011
27.	Объекты капитального строительства межмуниципального значения в области автомобильного транспорта	Строительство и реконструкция автомобильной дороги общего пользования регионального или межмуниципального значения Подъезд к п. Подкаменная	Протяженность 4,5 км	Шелеховский район	Расстояние от бровки земляного полотна до застройки не менее, м: до жилой застройки - 100; садово-дачной застройки – 50. Со стороны жилой и общественной застройки поселений, садоводческих товариществ следует предусматривать вдоль дороги полосу зеленых насаждений шириной не менее 10 м в соответствии с

№/пп	Назначение объекта регионального/ межмуниципального значения	Наименование объекта	Краткая характеристика объекта	Местоположение планируемого объекта	Зоны с особыми условиями использования территории
					пунктами 8.21 и 14.28 Свода правил СП 42.13330.2011
28.	Объекты капитального строительства межмуниципального значения в области автомобильного транспорта	Строительство и реконструкция автомобильной дороги общего пользования регионального или межмуниципального значения Смоленщина-Введенщина-Чистые Ключи	Протяженность 19,5 км	Шелеховский район	Расстояние от бровки земляного полотна до застройки не менее, м: до жилой застройки - 100; садово-дачной застройки – 50. Со стороны жилой и общественной застройки поселений, садоводческих товариществ следует предусматривать вдоль дороги полосу зеленых насаждений шириной не менее 10 м в соответствии с пунктами 8.21 и 14.28 Свода правил СП 42.13330.2011
29.	Объекты капитального строительства межмуниципального значения в области автомобильного транспорта	Строительство и реконструкция автомобильной дороги общего пользования регионального или межмуниципального значения Тельма-Раздолье	Протяженность 22,7 км	Усольский район: Большежилкино-Култук, Новожилкино-Ключевая, Подъезд к д.Низовцева, Подъезд к п. Тюменск, Целоты-Архиреевка, Подъезд к с.Большая Елань	Расстояние от бровки земляного полотна до застройки не менее, м: до жилой застройки - 100; садово-дачной застройки – 50. Со стороны жилой и общественной застройки поселений, садоводческих товариществ следует предусматривать вдоль дороги полосу зеленых насаждений шириной не менее 10 м в соответствии с пунктами 8.21 и 14.28 Свода правил СП 42.13330.2011

№/пп	Назначение объекта регионального/ межмуниципального значения	Наименование объекта	Краткая характеристика объекта	Местоположение планируемого объекта	Зоны с особыми условиями использования территории
30.	Объекты капитального строительства межмуниципального значения в области автомобильного транспорта	Строительство и реконструкция автомобильной дороги общего пользования регионального или межмуниципального значения Усолье-Белореченск-Мишелевка-Михайловка	Протяженность 17,5 км	Усольский район: Могой-Арансахой, Сосновка-Белогорск, Бельск - «Усолье-Белореченск-Мишелевка-Михайловка». Черемховский район: Узкий Луг- «Усолье-Белореченск-Мишелевка-Михайловка»	Расстояние от бровки земляного полотна до застройки не менее, м: до жилой застройки - 100; садово-дачной застройки – 50. Со стороны жилой и общественной застройки поселений, садоводческих товариществ следует предусматривать вдоль дороги полосу зеленых насаждений шириной не менее 10 м в соответствии с пунктами 8.21 и 14.28 Свода правил СП 42.13330.2011
31.	Объекты капитального строительства межмуниципального значения в области автомобильного транспорта	Строительство и реконструкция автомобильной дороги общего пользования регионального или межмуниципального значения п.Средний-Тайгурка-Холмушино-Михайловка	Протяженность 17,5 км	Усольский район	Расстояние от бровки земляного полотна до застройки не менее, м: до жилой застройки - 100; садово-дачной застройки – 50. Со стороны жилой и общественной застройки поселений, садоводческих товариществ следует предусматривать вдоль дороги полосу зеленых насаждений шириной не менее 10 м в соответствии с пунктами 8.21 и 14.28 Свода правил СП 42.13330.2011
32.	Объекты капитального строительства межмуниципального значения в области автомобильного транспорта	Строительство и реконструкция автомобильной дороги общего пользования регионального или межмуниципального значения Усолье-Ершовка	Протяженность 15,6 км	Усольский район: Подъезд к п. Озерный, Подъезд к с. Сапиновка	Расстояние от бровки земляного полотна до застройки не менее, м: до жилой застройки - 100; садово-дачной застройки – 50. Со стороны жилой и общественной застройки поселений, садоводческих товариществ следует предусматривать вдоль дороги полосу зеленых насаждений шириной не менее 10 м в соответствии с

№/пп	Назначение объекта регионального/ межмуниципального значения	Наименование объекта	Краткая характеристика объекта	Местоположение планируемого объекта	Зоны с особыми условиями использования территории
					пунктами 8.21 и 14.28 Свода правил СП 42.13330.2011
33.	Объекты капитального строительства межмуниципального значения в области автомобильного транспорта	Строительство и реконструкция автомобильной дороги общего пользования регионального или межмуниципального значения Подъезд к д.Буреть	Протяженность 7,0 км	Усольский район	Расстояние от бровки земляного полотна до застройки не менее, м: до жилой застройки - 100; садово-дачной застройки – 50. Со стороны жилой и общественной застройки поселений, садоводческих товариществ следует предусматривать вдоль дороги полосу зеленых насаждений шириной не менее 10 м в соответствии с пунктами 8.21 и 14.28 Свода правил СП 42.13330.2011
34.	Объекты капитального строительства межмуниципального значения в области автомобильного транспорта	Строительство и реконструкция автомобильной дороги общего пользования регионального или межмуниципального значения Подъезд к с.Биликтуй	Протяженность 1,2 км	Усольский район	Расстояние от бровки земляного полотна до застройки не менее, м: до жилой застройки - 100; садово-дачной застройки – 50. Со стороны жилой и общественной застройки поселений, садоводческих товариществ следует предусматривать вдоль дороги полосу зеленых насаждений шириной не менее 10 м в соответствии с пунктами 8.21 и 14.28 Свода правил СП 42.13330.2011

№/пп	Назначение объекта регионального/ межмуниципального значения	Наименование объекта	Краткая характеристика объекта	Местоположение планируемого объекта	Зоны с особыми условиями использования территории
35.	Объекты капитального строительства межмуниципального значения в области автомобильного транспорта	Строительство и реконструкция автомобильной дороги общего пользования регионального или межмуниципального значения Подъезд к с.Мальта	Протяженность 1,0 км	Усольский район	Расстояние от бровки земляного полотна до застройки не менее, м: до жилой застройки - 100; садово-дачной застройки – 50. Со стороны жилой и общественной застройки поселений, садоводческих товариществ следует предусматривать вдоль дороги полосу зеленых насаждений шириной не менее 10 м в соответствии с пунктами 8.21 и 14.28 Свода правил СП 42.13330.2011
36.	Объекты капитального строительства межмуниципального значения в области автомобильного транспорта	Строительство и реконструкция автомобильной дороги общего пользования регионального или межмуниципального значения Средний-Мальта-Бадай	Протяженность 10,0 км	Усольский район	Расстояние от бровки земляного полотна до застройки не менее, м: до жилой застройки - 100; садово-дачной застройки – 50. Со стороны жилой и общественной застройки поселений, садоводческих товариществ следует предусматривать вдоль дороги полосу зеленых насаждений шириной не менее 10 м в соответствии с пунктами 8.21 и 14.28 Свода правил СП 42.13330.2011
37.	Объекты капитального строительства межмуниципального значения в области автомобильного транспорта	Строительство и реконструкция автомобильной дороги общего пользования регионального или межмуниципального значения ст.Тельма-Железнодорожный	Протяженность 1,0 км	Усольский район	Расстояние от бровки земляного полотна до застройки не менее, м: до жилой застройки - 100; садово-дачной застройки – 50. Со стороны жилой и общественной застройки поселений, садоводческих товариществ следует предусматривать вдоль дороги полосу зеленых насаждений шириной не менее 10 м в соответствии с

№/пп	Назначение объекта регионального/ межмуниципального значения	Наименование объекта	Краткая характеристика объекта	Местоположение планируемого объекта	Зоны с особыми условиями использования территории
					пунктами 8.21 и 14.28 Свода правил СП 42.13330.2011
38.	Объекты капитального строительства межмуниципального значения в области автомобильного транспорта	Строительство и реконструкция автомобильной дороги общего пользования регионального или межмуниципального значения Китой-Старая Ясачная	Протяженность 6,7 км	Усольский район	Расстояние от бровки земляного полотна до застройки не менее, м: до жилой застройки - 100; садово-дачной застройки – 50. Со стороны жилой и общественной застройки поселений, садоводческих товариществ следует предусматривать вдоль дороги полосу зеленых насаждений шириной не менее 10 м в соответствии с пунктами 8.21 и 14.28 Свода правил СП 42.13330.2011
39.	Объекты капитального строительства межмуниципального значения в области автомобильного транспорта	Строительство и реконструкция автомобильной дороги общего пользования регионального или межмуниципального значения Черемхово-Свирск	Протяженность 12 км	Черемховский район: Восточный-Касьяновка-Михайловка	Расстояние от бровки земляного полотна до застройки не менее, м: до жилой застройки - 100; садово-дачной застройки – 50. Со стороны жилой и общественной застройки поселений, садоводческих товариществ следует предусматривать вдоль дороги полосу зеленых насаждений шириной не менее 10 м в соответствии с пунктами 8.21 и 14.28 Свода правил СП 42.13330.2011

№/пп	Назначение объекта регионального/ межмуниципального значения	Наименование объекта	Краткая характеристика объекта	Местоположение планируемого объекта	Зоны с особыми условиями использования территории
40.	Объекты капитального строительства межмуниципального значения в области автомобильного транспорта	Строительство и реконструкция автомобильной дороги общего пользования регионального или межмуниципального значения Западный подъезд к г.Черемхово	Протяженность 8 км	Черемховский район: Жаргон-Кирзавод	Расстояние от бровки земляного полотна до застройки не менее, м: до жилой застройки - 100; садово-дачной застройки – 50. Со стороны жилой и общественной застройки поселений, садоводческих товариществ следует предусматривать вдоль дороги полосу зеленых насаждений шириной не менее 10 м в соответствии с пунктами 8.21 и 14.28 Свода правил СП 42.13330.2011
41.	Объекты капитального строительства межмуниципального значения в области автомобильного транспорта	Строительство и реконструкция автомобильной дороги общего пользования регионального или межмуниципального значения Новогромово-Катом	Протяженность 8,8 км	Черемховский район	Расстояние от бровки земляного полотна до застройки не менее, м: до жилой застройки - 100; садово-дачной застройки – 50. Со стороны жилой и общественной застройки поселений, садоводческих товариществ следует предусматривать вдоль дороги полосу зеленых насаждений шириной не менее 10 м в соответствии с пунктами 8.21 и 14.28 Свода правил СП 42.13330.2011
42.	Объекты капитального строительства межмуниципального значения в области автомобильного транспорта	Строительство и реконструкция автомобильной дороги общего пользования регионального или межмуниципального значения Подъезд к д.Малиновка	Протяженность 1,0 км	Черемховский район	Расстояние от бровки земляного полотна до застройки не менее, м: до жилой застройки - 100; садово-дачной застройки – 50. Со стороны жилой и общественной застройки поселений, садоводческих товариществ следует предусматривать вдоль дороги полосу зеленых насаждений шириной не менее 10 м в соответствии с

№/пп	Назначение объекта регионального/ межмуниципального значения	Наименование объекта	Краткая характеристика объекта	Местоположение планируемого объекта	Зоны с особыми условиями использования территории
					пунктами 8.21 и 14.28 Свода правил СП 42.13330.2011
43.	Объекты капитального строительства межмуниципального значения в области автомобильного транспорта	Строительство и реконструкция автомобильной дороги общего пользования регионального или межмуниципального значения Южный подъезд к г.Черемхово	Протяженность 2,2 км	Черемховский район	Расстояние от бровки земляного полотна до застройки не менее, м: до жилой застройки - 100; садово-дачной застройки – 50. Со стороны жилой и общественной застройки поселений, садоводческих товариществ следует предусматривать вдоль дороги полосу зеленых насаждений шириной не менее 10 м в соответствии с пунктами 8.21 и 14.28 Свода правил СП 42.13330.2011
44.	Объекты капитального строительства межмуниципального значения в области автомобильного транспорта	Строительство и реконструкция автомобильной дороги общего пользования регионального или межмуниципального значения Подъезд к д.Худорожкина	Протяженность 2,0 км	Черемховский район	Расстояние от бровки земляного полотна до застройки не менее, м: до жилой застройки - 100; садово-дачной застройки – 50. Со стороны жилой и общественной застройки поселений, садоводческих товариществ следует предусматривать вдоль дороги полосу зеленых насаждений шириной не менее 10 м в соответствии с пунктами 8.21 и 14.28 Свода правил СП 42.13330.2011
45.	Объекты капитального строительства межмуниципального значения в области автомобильного транспорта	Строительство и реконструкция автомобильной дороги общего пользования регионального или межмуниципального	Протяженность 5,5 км	Черемховский район	Расстояние от бровки земляного полотна до застройки не менее, м: до жилой застройки - 100; садово-дачной застройки – 50. Со стороны жилой и общественной застройки поселений, садоводческих товариществ следует предусматривать



№/пп	Назначение объекта регионального/ межмуниципального значения	Наименование объекта	Краткая характеристика объекта	Местоположение планируемого объекта	Зоны с особыми условиями использования территории
		значения Подъезд к с. Узкий Луг			вдоль дороги полосу зеленых насаждений шириной не менее 10 м в соответствии с пунктами 8.21 и 14.28 Свода правил СП 42.13330.2011
46.	Объекты капитального строительства межмуниципального значения в области автомобильного транспорта	Строительство и реконструкция автомобильной дороги общего пользования регионального или межмуниципального значения Черемхово-Средний Булай	Протяженность 8,3 км	Черемховский район	Расстояние от бровки земляного полотна до застройки не менее, м: до жилой застройки - 100; садово-дачной застройки – 50. Со стороны жилой и общественной застройки поселений, садоводческих товариществ следует предусматривать вдоль дороги полосу зеленых насаждений шириной не менее 10 м в соответствии с пунктами 8.21 и 14.28 Свода правил СП 42.13330.2011
47.	Объекты капитального строительства межмуниципального значения в области автомобильного транспорта	Строительство и реконструкция автомобильной дороги общего пользования регионального или межмуниципального значения Р-255 «Сибирь» Новосибирск – Кемерово – Красноярск – Иркутск - Бельск-Поморцево	Протяженность 13 км	Черемховский район: Бельск - «Усолье-Белореченск-Мишелевка-Михайловка», В.Булай-Лохово-Нены, Ключи-Елань, Искра-Протасова, Козлова-Протасова-Белькова	Расстояние от бровки земляного полотна до застройки не менее, м: до жилой застройки - 100; садово-дачной застройки – 50. Со стороны жилой и общественной застройки поселений, садоводческих товариществ следует предусматривать вдоль дороги полосу зеленых насаждений шириной не менее 10 м в соответствии с пунктами 8.21 и 14.28 Свода правил СП 42.13330.2011

№/пп	Назначение объекта регионального/ межмуниципального значения	Наименование объекта	Краткая характеристика объекта	Местоположение планируемого объекта	Зоны с особыми условиями использования территории
48.	Объекты капитального строительства межмуниципального значения в области автомобильного транспорта	Строительство и реконструкция автомобильной дороги общего пользования регионального или межмуниципального значения Жмурова-Парфеново-Средняя	Протяженность 17,2 км	Черемховский район: Гавриловская-Жернаково-Герасимова, Парфеново-Сутупова-Мотова, Подъезд к д.Герасимова, Подъезд к д.Гымыль, Подъезд к д.Топка. Подъезд к д.Тюмень, Сарапулова-Хорьки	Расстояние от бровки земляного полотна до застройки не менее, м: до жилой застройки - 100; садово-дачной застройки – 50. Со стороны жилой и общественной застройки поселений, садоводческих товариществ следует предусматривать вдоль дороги полосу зеленых насаждений шириной не менее 10 м в соответствии с пунктами 8.21 и 14.28 Свода правил СП 42.13330.2011
49.	Объекты капитального строительства межмуниципального значения в области автомобильного транспорта	Строительство и реконструкция автомобильной дороги общего пользования регионального или межмуниципального значения Черемхово-Голуметь-Онот	Протяженность 51,2 км	Черемховский район: Голуметь-Новостройка, Голуметь-Хандагай-Индон, Н.Иреть-Тальники-Тунгуска, Подъезд к д.Бажей, Подъезд к д.Гусева, Подъезд к д.Жалгай, Подъезд к д.Полежаева	Расстояние от бровки земляного полотна до застройки не менее, м: до жилой застройки - 100; садово-дачной застройки – 50. Со стороны жилой и общественной застройки поселений, садоводческих товариществ следует предусматривать вдоль дороги полосу зеленых насаждений шириной не менее 10 м в соответствии с пунктами 8.21 и 14.28 Свода правил СП 42.13330.2011
50.	Объекты капитального строительства межмуниципального значения в области автомобильного транспорта	Строительство и реконструкция автомобильной дороги общего пользования регионального или межмуниципального значения Рысево-Каменно-Ангарск	Протяженность 18,7 км	Черемховский район: Старый Кутугун-Шубина, Рысево-Муратова, Ангарсий-Апхайта-Икинат-Тыргетуй-Балтуй-Каменно-Ангарск, Табарсук-Апхульт-Белобородова, Балухарь-Федяево	Расстояние от бровки земляного полотна до застройки не менее, м: до жилой застройки - 100; садово-дачной застройки – 50. Со стороны жилой и общественной застройки поселений, садоводческих товариществ следует предусматривать вдоль дороги полосу зеленых насаждений шириной не менее 10 м в соответствии с

№/пп	Назначение объекта регионального/ межмуниципального значения	Наименование объекта	Краткая характеристика объекта	Местоположение планируемого объекта	Зоны с особыми условиями использования территории
					пунктами 8.21 и 14.28 Свода правил СП 42.13330.2011
51.	Объекты капитального строительства межмуниципального значения в области автомобильного транспорта	Строительство и реконструкция автомобильной дороги общего пользования регионального или межмуниципального значения Михайловка-Березовка	Протяженность 25,3 км	Черемховский район: Молочное-«Михайловка-Березовка»	Расстояние от бровки земляного полотна до застройки не менее, м: до жилой застройки - 100; садово-дачной застройки – 50. Со стороны жилой и общественной застройки поселений, садоводческих товариществ следует предусматривать вдоль дороги полосу зеленых насаждений шириной не менее 10 м в соответствии с пунктами 8.21 и 14.28 Свода правил СП 42.13330.2011
52.	Объекты капитального строительства межмуниципального значения в области автомобильного транспорта	Строительство и реконструкция автомобильной дороги общего пользования регионального или межмуниципального значения Черемхово-Чемодариха-Макарьево	Протяженность 12,2 км	Черемховский район: Чемодариха-Поздеево-Балухарь	Расстояние от бровки земляного полотна до застройки не менее, м: до жилой застройки - 100; садово-дачной застройки – 50. Со стороны жилой и общественной застройки поселений, садоводческих товариществ следует предусматривать вдоль дороги полосу зеленых насаждений шириной не менее 10 м в соответствии с пунктами 8.21 и 14.28 Свода правил СП 42.13330.2011

№/пп	Назначение объекта регионального/межмуниципального значения	Наименование объекта	Краткая характеристика объекта	Местоположение планируемого объекта	Зоны с особыми условиями использования территории
53.	Объекты капитального строительства межмуниципального значения в области автомобильного транспорта	Строительство и реконструкция автомобильной дороги общего пользования регионального или межмуниципального значения Залари-Жигалово	Протяженность 28,6 км	Заларинский район: Бажир-Тунгуй, Залари-Бажир-Красное Поле-Багантуй, Залари-Халярты. Балаганский район: Подъезд к с.Коновалово, Подъезд к д.Ташлыкова. Жигаловский район: Знаменка - Дальняя Загора – Лукиново, Подъезд к с.Дальняя Загора Усть-Удинский район: Подъезд к п. Бурундуйский	Расстояние от бровки земляного полотна до застройки не менее, м: до жилой застройки - 100; садово-дачной застройки – 50. Со стороны жилой и общественной застройки поселений, садоводческих товариществ следует предусматривать вдоль дороги полосу зеленых насаждений шириной не менее 10 м в соответствии с пунктами 8.21 и 14.28 Свода правил СП 42.13330.2011
54.	Объекты капитального строительства межмуниципального значения в области автомобильного транспорта	Строительство и реконструкция автомобильной дороги общего пользования регионального или межмуниципального значения Залари-Троицк-Черемшанка	Протяженность 31,5 км	Заларинский район: Подъезд к уч. Пихтинский, Подъезд к с. Илганское, Сорты-Шабалино-Большая Заимка, Троицк-Замазчиково	Расстояние от бровки земляного полотна до застройки не менее, м: до жилой застройки - 100; садово-дачной застройки – 50. Со стороны жилой и общественной застройки поселений, садоводческих товариществ следует предусматривать вдоль дороги полосу зеленых насаждений шириной не менее 10 м в соответствии с пунктами 8.21 и 14.28 Свода правил СП 42.13330.2011

№/пп	Назначение объекта регионального/ межмуниципального значения	Наименование объекта	Краткая характеристика объекта	Местоположение планируемого объекта	Зоны с особыми условиями использования территории
55.	Объекты капитального строительства межмуниципального значения в области автомобильного транспорта	Строительство и реконструкция автомобильной дороги общего пользования регионального или межмуниципального значения Сорты-Мойган-Бабагай-Дмитриевка	Протяженность 15,1 км	Заларинский район: Бабагай-Аляты, Мойган-Мягчинск-Кирхай, Муруй-Исаковка, Подъезд к д.Муруй, Халты-Чаданово-Муруй	Расстояние от бровки земляного полотна до застройки не менее, м: до жилой застройки - 100; садово-дачной застройки – 50. Со стороны жилой и общественной застройки поселений, садоводческих товариществ следует предусматривать вдоль дороги полосу зеленых насаждений шириной не менее 10 м в соответствии с пунктами 8.21 и 14.28 Свода правил СП 42.13330.2011
56.	Объекты капитального строительства межмуниципального значения в области автомобильного транспорта	Строительство и реконструкция автомобильной дороги общего пользования регионального или межмуниципального значения Тыреть-Тагна-Хор-Тагна	Протяженность 48,6 км	Заларинский район: Дагник-Среднепихтинский, Подъезд к уч. Николаевский, Подъезд к р.п.Тыреть, Тыреть-Веренка, Ханжиново-Сенная Падь-Романово, Хор-Тагна-Пихтинский	Расстояние от бровки земляного полотна до застройки не менее, м: до жилой застройки - 100; садово-дачной застройки – 50. Со стороны жилой и общественной застройки поселений, садоводческих товариществ следует предусматривать вдоль дороги полосу зеленых насаждений шириной не менее 10 м в соответствии с пунктами 8.21 и 14.28 Свода правил СП 42.13330.2011
57.	Объекты капитального строительства межмуниципального значения в области автомобильного транспорта	Строительство и реконструкция автомобильной дороги общего пользования регионального или межмуниципального значения Холмогой-Романенкино-Каратаево-Мойган	Протяженность 11,2 км	Заларинский район	Расстояние от бровки земляного полотна до застройки не менее, м: до жилой застройки - 100; садово-дачной застройки – 50. Со стороны жилой и общественной застройки поселений, садоводческих товариществ следует предусматривать вдоль дороги полосу зеленых насаждений шириной не менее 10 м в соответствии с

№/пп	Назначение объекта регионального/ межмуниципального значения	Наименование объекта	Краткая характеристика объекта	Местоположение планируемого объекта	Зоны с особыми условиями использования территории
					пунктами 8.21 и 14.28 Свода правил СП 42.13330.2011
58.	Объекты капитального строительства межмуниципального значения в области автомобильного транспорта	Строительство и реконструкция автомобильной дороги общего пользования регионального или межмуниципального значения Залари-Новочеремхово-Ремезовский	Протяженность 8,7 км	Заларинский район: Подъезд к д.Минеево	Расстояние от бровки земляного полотна до застройки не менее, м: до жилой застройки - 100; садово-дачной застройки – 50. Со стороны жилой и общественной застройки поселений, садоводческих товариществ следует предусматривать вдоль дороги полосу зеленых насаждений шириной не менее 10 м в соответствии с пунктами 8.21 и 14.28 Свода правил СП 42.13330.2011
59.	Объекты капитального строительства межмуниципального значения в области автомобильного транспорта	Строительство и реконструкция автомобильной дороги общего пользования регионального или межмуниципального значения Тыреть - «Залари-Жигалово» (в границах района)	Протяженность 11,2 км	Заларинский район	Расстояние от бровки земляного полотна до застройки не менее, м: до жилой застройки - 100; садово-дачной застройки – 50. Со стороны жилой и общественной застройки поселений, садоводческих товариществ следует предусматривать вдоль дороги полосу зеленых насаждений шириной не менее 10 м в соответствии с пунктами 8.21 и 14.28 Свода правил СП 42.13330.2011

№/пп	Назначение объекта регионального/ межмуниципального значения	Наименование объекта	Краткая характеристика объекта	Местоположение планируемого объекта	Зоны с особыми условиями использования территории
60.	Объекты капитального строительства межмуниципального значения в области автомобильного транспорта	Строительство и реконструкция автомобильной дороги общего пользования регионального или межмуниципального значения Р-255 «Сибирь» Новосибирск – Кемерово – Красноярск – Иркутск (1614 км) - Саянск	Протяженность 9,3 км	Зиминский район: Подъезд к г.Саянску (с транспортной развязкой), Саянск-Черемшанка	Расстояние от бровки земляного полотна до застройки не менее, м: до жилой застройки - 100; садово-дачной застройки – 50. Со стороны жилой и общественной застройки поселений, садоводческих товариществ следует предусматривать вдоль дороги полосу зеленых насаждений шириной не менее 10 м в соответствии с пунктами 8.21 и 14.28 Свода правил СП 42.13330.2011
61.	Объекты капитального строительства межмуниципального значения в области автомобильного транспорта	Строительство и реконструкция автомобильной дороги общего пользования регионального или межмуниципального значения Подъезд к с.Буря	Протяженность 6,8 км	Зиминский район	Расстояние от бровки земляного полотна до застройки не менее, м: до жилой застройки - 100; садово-дачной застройки – 50. Со стороны жилой и общественной застройки поселений, садоводческих товариществ следует предусматривать вдоль дороги полосу зеленых насаждений шириной не менее 10 м в соответствии с пунктами 8.21 и 14.28 Свода правил СП 42.13330.2011
62.	Объекты капитального строительства межмуниципального значения в области автомобильного транспорта	Строительство и реконструкция автомобильной дороги общего пользования регионального или межмуниципального	Протяженность 2,0 км	Зиминский район	Расстояние от бровки земляного полотна до застройки не менее, м: до жилой застройки - 100; садово-дачной застройки – 50. Со стороны жилой и общественной застройки поселений, садоводческих товариществ следует предусматривать

№/пп	Назначение объекта регионального/ межмуниципального значения	Наименование объекта	Краткая характеристика объекта	Местоположение планируемого объекта	Зоны с особыми условиями использования территории
		значения Подъезд к с.Кимильтей			вдоль дороги полосу зеленых насаждений шириной не менее 10 м в соответствии с пунктами 8.21 и 14.28 Свода правил СП 42.13330.2011
63.	Объекты капитального строительства межмуниципального значения в области автомобильного транспорта	Строительство и реконструкция автомобильной дороги общего пользования регионального или межмуниципального значения Балаганск-Саянск	Протяженность 26,2 км	Зиминский район, Балаганский район: Подъезд к д.Одуса	Расстояние от бровки земляного полотна до застройки не менее, м: до жилой застройки - 100; садово-дачной застройки – 50. Со стороны жилой и общественной застройки поселений, садоводческих товариществ следует предусматривать вдоль дороги полосу зеленых насаждений шириной не менее 10 м в соответствии с пунктами 8.21 и 14.28 Свода правил СП 42.13330.2011
64.	Объекты капитального строительства межмуниципального значения в области автомобильного транспорта	Строительство и реконструкция автомобильной дороги общего пользования регионального или межмуниципального значения Р-255 «Сибирь» Новосибирск – Кемерово – Красноярск – Иркутск -Глинки-Филипповск	Протяженность 18,9 км	Зиминский район: Р-255 «Сибирь» Новосибирск – Кемерово – Красноярск – Иркутск - Филипповск-Большеворонежский	Расстояние от бровки земляного полотна до застройки не менее, м: до жилой застройки - 100; садово-дачной застройки – 50. Со стороны жилой и общественной застройки поселений, садоводческих товариществ следует предусматривать вдоль дороги полосу зеленых насаждений шириной не менее 10 м в соответствии с пунктами 8.21 и 14.28 Свода правил СП 42.13330.2011



№/пп	Назначение объекта регионального/ межмуниципального значения	Наименование объекта	Краткая характеристика объекта	Местоположение планируемого объекта	Зоны с особыми условиями использования территории
65.	Объекты капитального строительства межмуниципального значения в области автомобильного транспорта	Строительство и реконструкция автомобильной дороги общего пользования регионального или межмуниципального значения Зима-Зулумай	Протяженность 28,3 км	Зиминский район: Зима-Услон, Подъезд к д.Верхняя Зима, Подъезд к д.Кустова, Подъезд к уч.Урункуй, Подъезд к п.Центральный Хазан, «Промплощадка - г. Зима»	Расстояние от бровки земляного полотна до застройки не менее, м: до жилой застройки - 100; садово-дачной застройки – 50. Со стороны жилой и общественной застройки поселений, садоводческих товариществ следует предусматривать вдоль дороги полосу зеленых насаждений шириной не менее 10 м в соответствии с пунктами 8.21 и 14.28 Свода правил СП 42.13330.2011
66.	Объекты капитального строительства межмуниципального значения в области автомобильного транспорта	Строительство и реконструкция автомобильной дороги общего пользования регионального или межмуниципального значения Зима-Масляногорск-Верхнеокинский	Протяженность 35,1 км	Зиминский район: Масляногорск-Успенский 3-й, Подъезд к д.Нижний Хазан	Расстояние от бровки земляного полотна до застройки не менее, м: до жилой застройки - 100; садово-дачной застройки – 50. Со стороны жилой и общественной застройки поселений, садоводческих товариществ следует предусматривать вдоль дороги полосу зеленых насаждений шириной не менее 10 м в соответствии с пунктами 8.21 и 14.28 Свода правил СП 42.13330.2011
67.	Объекты капитального строительства межмуниципального значения в области автомобильного транспорта	Строительство и реконструкция автомобильной дороги общего пользования регионального или межмуниципального значения Подъезд к с.Покровка	Протяженность 11,0 км	Зиминский район	Расстояние от бровки земляного полотна до застройки не менее, м: до жилой застройки - 100; садово-дачной застройки – 50. Со стороны жилой и общественной застройки поселений, садоводческих товариществ следует предусматривать вдоль дороги полосу зеленых насаждений шириной не менее 10 м в соответствии с

№/пп	Назначение объекта регионального/ межмуниципального значения	Наименование объекта	Краткая характеристика объекта	Местоположение планируемого объекта	Зоны с особыми условиями использования территории
					пунктами 8.21 и 14.28 Свода правил СП 42.13330.2011
68.	Объекты капитального строительства регионального или межмуниципального значения в области автомобильного транспорта	Строительство автомобильной дороги общего пользования регионального или межмуниципального значения Саянск-Буря-Кундулун	Будет уточнено на дальнейших стадиях проектирования	Зиминский район	Расстояние от бровки земляного полотна до застройки не менее, м: до жилой застройки - 100; садово-дачной застройки – 50. Со стороны жилой и общественной застройки поселений, садоводческих товариществ следует предусматривать вдоль дороги полосу зеленых насаждений шириной не менее 10 м в соответствии с пунктами 8.21 и 14.28 Свода правил СП 42.13330.2011
69.	Объекты капитального строительства межмуниципального значения в области автомобильного транспорта	Строительство и реконструкция автомобильной дороги общего пользования регионального или межмуниципального значения Куйтун-Лермонтовский-п.ж.д.ст. Мингатуй	Протяженность 45,4 км	Куйтунский район: Кундуй-Александров-Невская станица-Амур, Кундуй-Каразей, Лермонтовский-Александров-Невская станица, «Куйтун-Лермонтовский-п.ж.д.ст.Мингатуй» - Каранцай, Станица 3-я-Или, ст. Куйтун-Куйтун	Расстояние от бровки земляного полотна до застройки не менее, м: до жилой застройки - 100; садово-дачной застройки – 50. Со стороны жилой и общественной застройки поселений, садоводческих товариществ следует предусматривать вдоль дороги полосу зеленых насаждений шириной не менее 10 м в соответствии с пунктами 8.21 и 14.28 Свода правил СП 42.13330.2011
70.	Объекты капитального строительства межмуниципального значения в области автомобильного транспорта	Строительство и реконструкция автомобильной дороги общего пользования регионального или межмуниципального	Протяженность 12,0км	Куйтунский район: Чеботариха-Уховский	Расстояние от бровки земляного полотна до застройки не менее, м: до жилой застройки - 100; садово-дачной застройки – 50. Со стороны жилой и общественной застройки поселений, садоводческих товариществ следует предусматривать

№/пп	Назначение объекта регионального/ межмуниципального значения	Наименование объекта	Краткая характеристика объекта	Местоположение планируемого объекта	Зоны с особыми условиями использования территории
		значения Тулюшка-Каразей-Таган			вдоль дороги полосу зеленых насаждений шириной не менее 10 м в соответствии с пунктами 8.21 и 14.28 Свода правил СП 42.13330.2011
71.	Объекты капитального строительства межмуниципального значения в области автомобильного транспорта	Строительство и реконструкция автомобильной дороги общего пользования регионального или межмуниципального значения «Куйтун-Уян-Новая Када» - Харик-Карымск- Р-255 «Сибирь» Новосибирск – Кемерово – Красноярск – Иркутск	Протяженность 18,9 км	Куйтунский район: Подъезд к п. Ленинский, Харик-Аршан, Харик-Большой Кашелак, Харик-Садовый, Большой Кашелак-Апраксина, Харик-Ахтинский-«Куйтун-Лермонтовский-п.ж.д.ст. Мингатуй»-Каранцай, Ханхатуй-«Большой Кашелак-Апраксина»	Расстояние от бровки земляного полотна до застройки не менее, м: до жилой застройки - 100; садово-дачной застройки – 50. Со стороны жилой и общественной застройки поселений, садоводческих товариществ следует предусматривать вдоль дороги полосу зеленых насаждений шириной не менее 10 м в соответствии с пунктами 8.21 и 14.28 Свода правил СП 42.13330.2011
72.	Объекты капитального строительства межмуниципального значения в области автомобильного транспорта	Строительство и реконструкция автомобильной дороги общего пользования регионального или межмуниципального значения Подъезд к п. Степной	Протяженность 2,2 км	Куйтунский район	Расстояние от бровки земляного полотна до застройки не менее, м: до жилой застройки - 100; садово-дачной застройки – 50. Со стороны жилой и общественной застройки поселений, садоводческих товариществ следует предусматривать вдоль дороги полосу зеленых насаждений шириной не менее 10 м в соответствии с пунктами 8.21 и 14.28 Свода правил СП 42.13330.2011

№/пп	Назначение объекта регионального/ межмуниципального значения	Наименование объекта	Краткая характеристика объекта	Местоположение планируемого объекта	Зоны с особыми условиями использования территории
73.	Объекты капитального строительства межмуниципального значения в области автомобильного транспорта	Строительство и реконструкция автомобильной дороги общего пользования регионального или межмуниципального значения Куйтун-Барлук-Мингатуй	Протяженность 18,5 км	Куйтунский район: Барлук-«Куйтун-Уян-Новая Када»	Расстояние от бровки земляного полотна до застройки не менее, м: до жилой застройки - 100; садово-дачной застройки – 50. Со стороны жилой и общественной застройки поселений, садоводческих товариществ следует предусматривать вдоль дороги полосу зеленых насаждений шириной не менее 10 м в соответствии с пунктами 8.21 и 14.28 Свода правил СП 42.13330.2011
74.	Объекты капитального строительства межмуниципального значения в области автомобильного транспорта	Строительство и реконструкция автомобильной дороги общего пользования регионального или межмуниципального значения Куйтун-Уян-Новая Када	Протяженность 21,7 км	Куйтунский район: Куйтун-Ключи-Андрюшино	Расстояние от бровки земляного полотна до застройки не менее, м: до жилой застройки - 100; садово-дачной застройки – 50. Со стороны жилой и общественной застройки поселений, садоводческих товариществ следует предусматривать вдоль дороги полосу зеленых насаждений шириной не менее 10 м в соответствии с пунктами 8.21 и 14.28 Свода правил СП 42.13330.2011
75.	Объекты капитального строительства межмуниципального значения в области автомобильного транспорта	Строительство и реконструкция автомобильной дороги общего пользования регионального или межмуниципального значения Гадалей-Здровоозерный	Протяженность 7,4 км	Куйтунский район	Расстояние от бровки земляного полотна до застройки не менее, м: до жилой застройки - 100; садово-дачной застройки – 50. Со стороны жилой и общественной застройки поселений, садоводческих товариществ следует предусматривать вдоль дороги полосу зеленых насаждений шириной не менее 10 м в соответствии с

№/пп	Назначение объекта регионального/ межмуниципального значения	Наименование объекта	Краткая характеристика объекта	Местоположение планируемого объекта	Зоны с особыми условиями использования территории
					пунктами 8.21 и 14.28 Свода правил СП 42.13330.2011
76.	Объекты капитального строительства межмуниципального значения в области автомобильного транспорта	Строительство и реконструкция автомобильной дороги общего пользования регионального или межмуниципального значения Сулкет-Александро-Невский Завод-Майский-Тюлюшка	Протяженность 18,3 км	Куйтунский район: Малая Кочерма-п.ж.д.ст. Мингатуй,	Расстояние от бровки земляного полотна до застройки не менее, м: до жилой застройки - 100; садово-дачной застройки – 50. Со стороны жилой и общественной застройки поселений, садоводческих товариществ следует предусматривать вдоль дороги полосу зеленых насаждений шириной не менее 10 м в соответствии с пунктами 8.21 и 14.28 Свода правил СП 42.13330.2011
77.	Объекты капитального строительства межмуниципального значения в области автомобильного транспорта	Строительство и реконструкция автомобильной дороги общего пользования регионального или межмуниципального значения Балаганск-Заславская	Протяженность 15,8 км	Балаганский район: Заславская-Шарагай, Подъезд к д.Тарасовск, Подъезд к с.Бирит, Тарасовск-Кумарейка.	Расстояние от бровки земляного полотна до застройки не менее, м: до жилой застройки - 100; садово-дачной застройки – 50. Со стороны жилой и общественной застройки поселений, садоводческих товариществ следует предусматривать вдоль дороги полосу зеленых насаждений шириной не менее 10 м в соответствии с пунктами 8.21 и 14.28 Свода правил СП 42.13330.2011
78.	Объекты капитального строительства регионального или межмуниципального значения в области автомобильного транспорта	Реконструкция и повышение категоричности автомобильной дороги общего пользования регионального или		Усть-Удинский район	Охранная зона устанавливается на основании расчетов

№/пп	Назначение объекта регионального/ межмуниципального значения	Наименование объекта	Краткая характеристика объекта	Местоположение планируемого объекта	Зоны с особыми условиями использования территории
		межмуниципального значения «Иркутск – Оса – Усть – Уда» (Реконструкция мостового перехода. Охранная зона устанавливается на основании расчетов через ручей на км 252+771 автомобильной дороги общего пользования регионального или межмуниципального значения Иркутск-Оса-Усть-Уда			
79.	Объекты капитального строительства межмуниципального значения в области автомобильного транспорта	Строительство и реконструкция автомобильной дороги общего пользования регионального или межмуниципального значения Жигалово-Казачинское	Протяженность 52,2 км	Жигаловский район: Подъезд к с. Чикан, Подъезд к д. Головновка. Казаченско Ленский район	Расстояние от бровки земляного полотна до застройки не менее, м: до жилой застройки - 100; садово-дачной застройки – 50. Со стороны жилой и общественной застройки поселений, садоводческих товариществ следует предусматривать вдоль дороги полосу зеленых насаждений шириной не менее 10 м в соответствии с пунктами 8.21 и 14.28 Свода правил СП 42.13330.2011
80.	Объекты капитального строительства межмуниципального значения в области автомобильного транспорта	Строительство и реконструкция автомобильной дороги общего пользования	Протяженность 20 км	Жигаловский район	Расстояние от бровки земляного полотна до застройки не менее, м: до жилой застройки - 100; садово-дачной застройки – 50. Со стороны жилой и общественной

№/пп	Назначение объекта регионального/ межмуниципального значения	Наименование объекта	Краткая характеристика объекта	Местоположение планируемого объекта	Зоны с особыми условиями использования территории
		регионального или межмуниципального значения Жигалово-Усть-Илга			застройки поселений, садоводческих товариществ следует предусматривать вдоль дороги полосу зеленых насаждений шириной не менее 10 м в соответствии с пунктами 8.21 и 14.28 Свода правил СП 42.13330.2011
81.	Объекты капитального строительства межмуниципального значения в области автомобильного транспорта	Строительство и реконструкция автомобильной дороги общего пользования регионального или межмуниципального значения Чикан-Келора	Протяженность 21,4 км	Жигаловский район	Расстояние от бровки земляного полотна до застройки не менее, м: до жилой застройки - 100; садово-дачной застройки – 50. Со стороны жилой и общественной застройки поселений, садоводческих товариществ следует предусматривать вдоль дороги полосу зеленых насаждений шириной не менее 10 м в соответствии с пунктами 8.21 и 14.28 Свода правил СП 42.13330.2011
82.	Объекты капитального строительства регионального или межмуниципального значения в области автомобильного транспорта	Реконструкция автомобильной дороги общего пользования регионального или межмуниципального значения Жигалово-Казачинское	на участке км 87 –км 107	Жигаловский район	Расстояние от бровки земляного полотна до застройки не менее, м: до жилой застройки - 100; садово-дачной застройки – 50. Со стороны жилой и общественной застройки поселений, садоводческих товариществ следует предусматривать вдоль дороги полосу зеленых насаждений шириной не менее 10 м в соответствии с пунктами 8.21 и 14.28 Свода правил СП 42.13330.2011

№/пп	Назначение объекта регионального/ межмуниципального значения	Наименование объекта	Краткая характеристика объекта	Местоположение планируемого объекта	Зоны с особыми условиями использования территории
83.	Объекты капитального строительства регионального или межмуниципального значения в области автомобильного транспорта	«Строительство мостового перехода через р. Лена на автомобильной дороге общего пользования регионального или межмуниципального значения Жигалово – Казачинское в Жигаловском районе Иркутской области» (Строительство мостового перехода через р. Лена на автомобильной дороге общего пользования регионального или межмуниципального значения Жигалово – Казачинское с. Тутура в Жигаловском районе)	Будет уточнено на дальнейших стадиях проектирования	Жигаловский район	Охранная зона устанавливается на основании расчетов
84.	Объекты капитального строительства межмуниципального значения в области автомобильного транспорта	Строительство и реконструкция автомобильной дороги общего пользования регионального или межмуниципального	Протяженность 27,2 км	Качугский район: Подъезд к д. Щапова	Расстояние от бровки земляного полотна до застройки не менее, м: до жилой застройки - 100; садово-дачной застройки – 50. Со стороны жилой и общественной застройки поселений, садоводческих товариществ следует предусматривать



№/пп	Назначение объекта регионального/ межмуниципального значения	Наименование объекта	Краткая характеристика объекта	Местоположение планируемого объекта	Зоны с особыми условиями использования территории
		значения Анга-Большой Улун			вдоль дороги полосу зеленых насаждений шириной не менее 10 м в соответствии с пунктами 8.21 и 14.28 Свода правил СП 42.13330.2011
85.	Объекты капитального строительства межмуниципального значения в области автомобильного транспорта	Строительство и реконструкция автомобильной дороги общего пользования регионального или межмуниципального значения Большой Косогол-Корсукова	Протяженность 15,8 км	Качугский район	Расстояние от бровки земляного полотна до застройки не менее, м: до жилой застройки - 100; садово-дачной застройки – 50. Со стороны жилой и общественной застройки поселений, садоводческих товариществ следует предусматривать вдоль дороги полосу зеленых насаждений шириной не менее 10 м в соответствии с пунктами 8.21 и 14.28 Свода правил СП 42.13330.2011
86.	Объекты капитального строительства межмуниципального значения в области автомобильного транспорта	Строительство и реконструкция автомобильной дороги общего пользования регионального или межмуниципального значения Качуг-Мыс-Кузнецы	Протяженность 22,7 км	Качугский район: Качуг-Большие Голы	Расстояние от бровки земляного полотна до застройки не менее, м: до жилой застройки - 100; садово-дачной застройки – 50. Со стороны жилой и общественной застройки поселений, садоводческих товариществ следует предусматривать вдоль дороги полосу зеленых насаждений шириной не менее 10 м в соответствии с пунктами 8.21 и 14.28 Свода правил СП 42.13330.2011
87.	Объекты капитального строительства межмуниципального значения в	Строительство и реконструкция автомобильной дороги общего	Протяженность 18,9 км	Качугский район: Бирюлька-Большая Тарель, Подъезд к д. Болото, Бирюлька-Залог, Подъезд к д. Подкаменка	Расстояние от бровки земляного полотна до застройки не менее, м: до жилой застройки - 100; садово-дачной застройки – 50. Со стороны жилой и общественной

№/пп	Назначение объекта регионального/ межмуниципального значения	Наименование объекта	Краткая характеристика объекта	Местоположение планируемого объекта	Зоны с особыми условиями использования территории
	области автомобильного транспорта	пользования регионального или межмуниципального значения Малые Голы-Харбатово			застройки поселений, садоводческих товариществ следует предусматривать вдоль дороги полосу зеленых насаждений шириной не менее 10 м в соответствии с пунктами 8.21 и 14.28 Свода правил СП 42.13330.2011
88.	Объекты капитального строительства регионального или межмуниципального значения в области автомобильного транспорта	Реконструкция и повышение категоричности автомобильной дороги общего пользования регионального или межмуниципального значения Иркутск – Усть–Ордынский – Жигалово» («Реконструкция автомобильной дороги общего пользования регионального или межмуниципального значения Иркутск – Усть–Ордынский – Жигалово на участке Качуг – Жигалово км 5 + 700 (км 257 + 680) – км 39 + 200 (км 296 + 880)	на участке Качуг – Жигалово км 5 + 700 (км 257 + 680) – км 39 + 200 (км 296 + 880)	Качугский район	Расстояние от бровки земляного полотна до застройки не менее, м: до жилой застройки - 100; садово-дачной застройки – 50. Со стороны жилой и общественной застройки поселений, садоводческих товариществ следует предусматривать вдоль дороги полосу зеленых насаждений шириной не менее 10 м в соответствии с пунктами 8.21 и 14.28 Свода правил СП 42.13330.2011

№/пп	Назначение объекта регионального/ межмуниципального значения	Наименование объекта	Краткая характеристика объекта	Местоположение планируемого объекта	Зоны с особыми условиями использования территории
89.	Объекты капитального строительства межмуниципального значения в области автомобильного транспорта	Строительство и реконструкция автомобильной дороги общего пользования регионального или межмуниципального значения Баяндай-Еланцы-Хужир	Протяженность 68,2 км	Ольхонский район: Косая Степь-Бугульдейка, Хужир-Харанцы, Петрово-Бугульдейка, Подъезд к д. Петрова	Расстояние от бровки земляного полотна до застройки не менее, м: до жилой застройки - 100; садово-дачной застройки – 50. Со стороны жилой и общественной застройки поселений, садоводческих товариществ следует предусматривать вдоль дороги полосу зеленых насаждений шириной не менее 10 м в соответствии с пунктами 8.21 и 14.28 Свода правил СП 42.13330.2011
90.	Объекты капитального строительства межмуниципального значения в области автомобильного транспорта	Строительство и реконструкция автомобильной дороги общего пользования регионального или межмуниципального значения Тогот-Курма	Протяженность 18,9 км	Ольхонский район: Подъезд к с. Шара-Тогот	Расстояние от бровки земляного полотна до застройки не менее, м: до жилой застройки - 100; садово-дачной застройки – 50. Со стороны жилой и общественной застройки поселений, садоводческих товариществ следует предусматривать вдоль дороги полосу зеленых насаждений шириной не менее 10 м в соответствии с пунктами 8.21 и 14.28 Свода правил СП 42.13330.2011
91.	Объекты капитального строительства межмуниципального значения в области автомобильного транспорта	Строительство и реконструкция автомобильной дороги общего пользования регионального или межмуниципального значения Подъезд к д. Куркут (Подъезд	Протяженность 11,3 км	Ольхонский район	Расстояние от бровки земляного полотна до застройки не менее, м: до жилой застройки - 100; садово-дачной застройки – 50. Со стороны жилой и общественной застройки поселений, садоводческих товариществ следует предусматривать вдоль дороги полосу зеленых насаждений шириной не менее 10 м в соответствии с

№/пп	Назначение объекта регионального/ межмуниципального значения	Наименование объекта	Краткая характеристика объекта	Местоположение планируемого объекта	Зоны с особыми условиями использования территории
		к ледовой переправе на о.Ольхон)			пунктами 8.21 и 14.28 Свода правил СП 42.13330.2011
92.	Объекты капитального строительства регионального или межмуниципального значения в области автомобильного транспорта	Реконструкция автомобильной дороги общего пользования регионального или межмуниципального значения Тогот – Курма	на участке км 0 - км 17	Ольхонский район	Расстояние от бровки земляного полотна до застройки не менее, м: до жилой застройки - 100; садово-дачной застройки – 50. Со стороны жилой и общественной застройки поселений, садоводческих товариществ следует предусматривать вдоль дороги полосу зеленых насаждений шириной не менее 10 м в соответствии с пунктами 8.21 и 14.28 Свода правил СП 42.13330.2011
93.	Объекты капитального строительства межмуниципального значения в области автомобильного транспорта	Строительство и реконструкция автомобильной дороги общего пользования регионального или межмуниципального значения Подъезд к г. Байкальску (с транспортной развязкой)	Протяженность 2,3 км	Слюдянский район	Расстояние от бровки земляного полотна до застройки не менее, м: до жилой застройки - 100; садово-дачной застройки – 50. Со стороны жилой и общественной застройки поселений, садоводческих товариществ следует предусматривать вдоль дороги полосу зеленых насаждений шириной не менее 10 м в соответствии с пунктами 8.21 и 14.28 Свода правил СП 42.13330.2011
<b>Усть-Ордынский Бурятский округ</b>					

№/пп	Назначение объекта регионального/ межмуниципального значения	Наименование объекта	Краткая характеристика объекта	Местоположение планируемого объекта	Зоны с особыми условиями использования территории
94.	Объекты капитального строительства межмуниципального значения в области автомобильного транспорта	Строительство и реконструкция автомобильной дороги общего пользования регионального или межмуниципального значения Табарсук-Апхульта-Белобородова	Протяженность 26,2 км	Аларский район: Подъезд к с.Егоровская, Апхульта-Тыргетуй, Подъезд к с.Аргалей, Подъезд к д.Кундулун. Егоровская-Хуруй, Егоровская-Берестенникова	Расстояние от бровки земляного полотна до застройки не менее, м: до жилой застройки - 100; садово-дачной застройки – 50. Со стороны жилой и общественной застройки поселений, садоводческих товариществ следует предусматривать вдоль дороги полосу зеленых насаждений шириной не менее 10 м в соответствии с пунктами 8.21 и 14.28 Свода правил СП 42.13330.2011
95.	Объекты капитального строительства межмуниципального значения в области автомобильного транспорта	Строительство и реконструкция автомобильной дороги общего пользования регионального или межмуниципального значения Кутулик-Аларь-Ныгда	Протяженность 31,5 км	Аларский район: Подъезд к д.Буркова, Аларь-Куркат, Идеал-Заречное-Малолучинск, Подъезд к с.Аршан, Подъезд к д.Хигинская, Забитуй-Иванова-Кутулик, Подъезд к санаторию «Аларь», Куркат-Кукунур	Расстояние от бровки земляного полотна до застройки не менее, м: до жилой застройки - 100; садово-дачной застройки – 50. Со стороны жилой и общественной застройки поселений, садоводческих товариществ следует предусматривать вдоль дороги полосу зеленых насаждений шириной не менее 10 м в соответствии с пунктами 8.21 и 14.28 Свода правил СП 42.13330.2011
96.	Объекты капитального строительства межмуниципального значения в области автомобильного транспорта	Строительство и реконструкция автомобильной дороги общего пользования регионального или межмуниципального значения Кутулик-Аляты	Протяженность 25,1 км	Аларский район: Иваническое-Шалоты, Аляты-Халты, Аляты-Высотская, Зоны-Шастина-Вершина, Подъезд к с.Иваническое	Расстояние от бровки земляного полотна до застройки не менее, м: до жилой застройки - 100; садово-дачной застройки – 50. Со стороны жилой и общественной застройки поселений, садоводческих товариществ следует предусматривать вдоль дороги полосу зеленых насаждений шириной не менее 10 м в соответствии с

№/пп	Назначение объекта регионального/ межмуниципального значения	Наименование объекта	Краткая характеристика объекта	Местоположение планируемого объекта	Зоны с особыми условиями использования территории
					пунктами 8.21 и 14.28 Свода правил СП 42.13330.2011
97.	Объекты капитального строительства межмуниципального значения в области автомобильного транспорта	Строительство и реконструкция автомобильной дороги общего пользования регионального или межмуниципального значения Подъезд к п.Забитуй	Протяженность 1,0 км	Аларский район	Расстояние от бровки земляного полотна до застройки не менее, м: до жилой застройки - 100; садово-дачной застройки – 50. Со стороны жилой и общественной застройки поселений, садоводческих товариществ следует предусматривать вдоль дороги полосу зеленых насаждений шириной не менее 10 м в соответствии с пунктами 8.21 и 14.28 Свода правил СП 42.13330.2011
98.	Объекты капитального строительства межмуниципального значения в области автомобильного транспорта	Строительство и реконструкция автомобильной дороги общего пользования регионального или межмуниципального значения Кутулик-Бахтай-Хадахан	Протяженность 31,1 км	Аларский район: Подъезд к с.Быково, Подъезд к с.Бахтай, Подъезд к с.Ундер-Хуан, Подъезд к с.Тютрина, Подъезд к с.Маломолева, Подъезд к автовокзалу и ж/д вокзалу п.Кутулик, Кутулик-Шульгина-Головинское, Подъезд к с.Ангарский, Табарсук-Кирюшина-Большая Ерма	Расстояние от бровки земляного полотна до застройки не менее, м: до жилой застройки - 100; садово-дачной застройки – 50. Со стороны жилой и общественной застройки поселений, садоводческих товариществ следует предусматривать вдоль дороги полосу зеленых насаждений шириной не менее 10 м в соответствии с пунктами 8.21 и 14.28 Свода правил СП 42.13330.2011
99.	Объекты капитального строительства	Строительство и реконструкция	Протяженность 6,3 км	Аларский район	Расстояние от бровки земляного полотна до застройки не менее, м: до жилой

№/пп	Назначение объекта регионального/ межмуниципального значения	Наименование объекта	Краткая характеристика объекта	Местоположение планируемого объекта	Зоны с особыми условиями использования территории
	межмуниципального значения в области автомобильного транспорта	автомобильной дороги общего пользования регионального или межмуниципального значения Подъезд к Шелемина			застройки - 100; садово-дачной застройки – 50. Со стороны жилой и общественной застройки поселений, садоводческих товариществ следует предусматривать вдоль дороги полосу зеленых насаждений шириной не менее 10 м в соответствии с пунктами 8.21 и 14.28 Свода правил СП 42.13330.2011
100.	Объекты капитального строительства межмуниципального значения в области автомобильного транспорта	Строительство и реконструкция автомобильной дороги общего пользования регионального или межмуниципального значения Подъезд к с.Маниловская	Протяженность 4,2 км	Аларский район	Расстояние от бровки земляного полотна до застройки не менее, м: до жилой застройки - 100; садово-дачной застройки – 50. Со стороны жилой и общественной застройки поселений, садоводческих товариществ следует предусматривать вдоль дороги полосу зеленых насаждений шириной не менее 10 м в соответствии с пунктами 8.21 и 14.28 Свода правил СП 42.13330.2011
101.	Объекты капитального строительства межмуниципального значения в области автомобильного транспорта	Строительство и реконструкция автомобильной дороги общего пользования регионального или межмуниципального значения Ангарский-Апхайта-Икинат-Тыргетуй-Балтуй-Каменно-Ангарск	Протяженность 18,2 км	Аларский район:	Расстояние от бровки земляного полотна до застройки не менее, м: до жилой застройки - 100; садово-дачной застройки – 50. Со стороны жилой и общественной застройки поселений, садоводческих товариществ следует предусматривать вдоль дороги полосу зеленых насаждений шириной не менее 10 м в соответствии с пунктами 8.21 и 14.28 Свода правил СП 42.13330.2011

№/пп	Назначение объекта регионального/ межмуниципального значения	Наименование объекта	Краткая характеристика объекта	Местоположение планируемого объекта	Зоны с особыми условиями использования территории
102.	Объекты капитального строительства межмуниципального значения в области автомобильного транспорта	Строительство и реконструкция автомобильной дороги общего пользования регионального или межмуниципального значения Маниловская-Шаховская	Протяженность 7,5 км	Аларский район	Расстояние от бровки земляного полотна до застройки не менее, м: до жилой застройки - 100; садово-дачной застройки – 50. Со стороны жилой и общественной застройки поселений, садоводческих товариществ следует предусматривать вдоль дороги полосу зеленых насаждений шириной не менее 10 м в соответствии с пунктами 8.21 и 14.28 Свода правил СП 42.13330.2011
103.	Объекты капитального строительства межмуниципального значения в области автомобильного транспорта	Строительство и реконструкция автомобильной дороги общего пользования регионального или межмуниципального значения Шульгина-Корховская-Занина	Протяженность 9,5 км	Аларский район	Расстояние от бровки земляного полотна до застройки не менее, м: до жилой застройки - 100; садово-дачной застройки – 50. Со стороны жилой и общественной застройки поселений, садоводческих товариществ следует предусматривать вдоль дороги полосу зеленых насаждений шириной не менее 10 м в соответствии с пунктами 8.21 и 14.28 Свода правил СП 42.13330.2011
104.	Объекты капитального строительства межмуниципального значения в области автомобильного транспорта	Строительство и реконструкция автомобильной дороги общего пользования регионального или межмуниципального значения Бабагай-Аляты	Протяженность 3,9 км	Аларский район	Расстояние от бровки земляного полотна до застройки не менее, м: до жилой застройки - 100; садово-дачной застройки – 50. Со стороны жилой и общественной застройки поселений, садоводческих товариществ следует предусматривать вдоль дороги полосу зеленых насаждений шириной не менее 10 м в соответствии с



№/пп	Назначение объекта регионального/ межмуниципального значения	Наименование объекта	Краткая характеристика объекта	Местоположение планируемого объекта	Зоны с особыми условиями использования территории
					пунктами 8.21 и 14.28 Свода правил СП 42.13330.2011
105.	Объекты капитального строительства межмуниципального значения в области автомобильного транспорта	Строительство и реконструкция автомобильной дороги общего пользования регионального или межмуниципального значения Бохан-Свирск	Протяженность 25,7 км	Боханский район: Новая Ида-Тымырей-Казачье, Крюкова-Ершова, Подъезд к д.Хандагай, Каменка-Угольная	Расстояние от бровки земляного полотна до застройки не менее, м: до жилой застройки - 100; садово-дачной застройки – 50. Со стороны жилой и общественной застройки поселений, садоводческих товариществ следует предусматривать вдоль дороги полосу зеленых насаждений шириной не менее 10 м в соответствии с пунктами 8.21 и 14.28 Свода правил СП 42.13330.2011
106.	Объекты капитального строительства межмуниципального значения в области автомобильного транспорта	Строительство и реконструкция автомобильной дороги общего пользования регионального или межмуниципального значения Бохан-Тихоновка	Протяженность 30,1 км	Боханский район: Укыр-Лаврентьевская, Укыр-Маньково, Ижылха-Русиновка. Укыр-Хоргелок-Тачигир, Укыр-Петрограновка, Укыр-Усть-Укыр	Расстояние от бровки земляного полотна до застройки не менее, м: до жилой застройки - 100; садово-дачной застройки – 50. Со стороны жилой и общественной застройки поселений, садоводческих товариществ следует предусматривать вдоль дороги полосу зеленых насаждений шириной не менее 10 м в соответствии с пунктами 8.21 и 14.28 Свода правил СП 42.13330.2011
107.	Объекты капитального строительства межмуниципального значения в области автомобильного транспорта	Строительство и реконструкция автомобильной дороги общего пользования регионального или межмуниципального	Протяженность 24,5 км	Боханский район: Донская-Картыгей	Расстояние от бровки земляного полотна до застройки не менее, м: до жилой застройки - 100; садово-дачной застройки – 50. Со стороны жилой и общественной застройки поселений, садоводческих товариществ следует предусматривать

№/пп	Назначение объекта регионального/ межмуниципального значения	Наименование объекта	Краткая характеристика объекта	Местоположение планируемого объекта	Зоны с особыми условиями использования территории
		значения Бохан-Середкино			вдоль дороги полосу зеленых насаждений шириной не менее 10 м в соответствии с пунктами 8.21 и 14.28 Свода правил СП 42.13330.2011
108.	Объекты капитального строительства межмуниципального значения в области автомобильного транспорта	Строительство и реконструкция автомобильной дороги общего пользования регионального или межмуниципального значения Тараса-Буреть	Протяженность 19,2 км	Боханский район: Каменка-Склянка-Гречехан, Макаровская-Гречехан-Тыргур, Буреть-Каменка,	Расстояние от бровки земляного полотна до застройки не менее, м: до жилой застройки - 100; садово-дачной застройки – 50. Со стороны жилой и общественной застройки поселений, садоводческих товариществ следует предусматривать вдоль дороги полосу зеленых насаждений шириной не менее 10 м в соответствии с пунктами 8.21 и 14.28 Свода правил СП 42.13330.2011
109.	Объекты капитального строительства межмуниципального значения в области автомобильного транспорта	Строительство и реконструкция автомобильной дороги общего пользования регионального или межмуниципального значения Олонки-Шарагун	Протяженность 15,6 км	Боханский район: Подъезд к д.Кулаково, Подъезд к д.Красная Буреть,	Расстояние от бровки земляного полотна до застройки не менее, м: до жилой застройки - 100; садово-дачной застройки – 50. Со стороны жилой и общественной застройки поселений, садоводческих товариществ следует предусматривать вдоль дороги полосу зеленых насаждений шириной не менее 10 м в соответствии с пунктами 8.21 и 14.28 Свода правил СП 42.13330.2011

№/пп	Назначение объекта регионального/ межмуниципального значения	Наименование объекта	Краткая характеристика объекта	Местоположение планируемого объекта	Зоны с особыми условиями использования территории
110.	Объекты капитального строительства межмуниципального значения в области автомобильного транспорта	Строительство и реконструкция автомобильной дороги общего пользования регионального или межмуниципального значения «Иркутск-Усть-Ордынский-Жигалово» -Гаханы-Ахины	Протяженность 18,6 км	Эхирит-Булагатский район: Гаханы-Муромцовка, Гаханы-Зурцаган, Муромцовка-Хуты	Расстояние от бровки земляного полотна до застройки не менее, м: до жилой застройки - 100; садово-дачной застройки – 50. Со стороны жилой и общественной застройки поселений, садоводческих товариществ следует предусматривать вдоль дороги полосу зеленых насаждений шириной не менее 10 м в соответствии с пунктами 8.21 и 14.28 Свода правил СП 42.13330.2011
111.	Объекты капитального строительства межмуниципального значения в области автомобильного транспорта	Строительство и реконструкция автомобильной дороги общего пользования регионального или межмуниципального значения Алужино-Корсук-Наумовка до границы района	Протяженность 11,6км	Эхирит-Булагатский район	Расстояние от бровки земляного полотна до застройки не менее, м: до жилой застройки - 100; садово-дачной застройки – 50. Со стороны жилой и общественной застройки поселений, садоводческих товариществ следует предусматривать вдоль дороги полосу зеленых насаждений шириной не менее 10 м в соответствии с пунктами 8.21 и 14.28 Свода правил СП 42.13330.2011
112.	Объекты капитального строительства межмуниципального значения в области автомобильного транспорта	Строительство и реконструкция автомобильной дороги общего пользования регионального или межмуниципального значения «Усть-Ордынский-Оса» -	Протяженность 15,3 км	Эхирит-Булагатский район: Н.Идыга-В.Идыга,	Расстояние от бровки земляного полотна до застройки не менее, м: до жилой застройки - 100; садово-дачной застройки – 50. Со стороны жилой и общественной застройки поселений, садоводческих товариществ следует предусматривать вдоль дороги полосу зеленых насаждений шириной не менее 10 м в соответствии с

№/пп	Назначение объекта регионального/ межмуниципального значения	Наименование объекта	Краткая характеристика объекта	Местоположение планируемого объекта	Зоны с особыми условиями использования территории
		Н.Идыга-Харазаргай-Кукунут			пунктами 8.21 и 14.28 Свода правил СП 42.13330.2011
113.	Объекты капитального строительства межмуниципального значения в области автомобильного транспорта	Строительство и реконструкция автомобильной дороги общего пользования регионального или межмуниципального значения «Усть-Ордынский -Качуг» -Захал до границы района	Протяженность 16,8 км	Эхирит-Буллагатский район: Тугутуй-Комой, Подъезд к с.Свердлово,	Расстояние от бровки земляного полотна до застройки не менее, м: до жилой застройки - 100; садово-дачной застройки – 50. Со стороны жилой и общественной застройки поселений, садоводческих товариществ следует предусматривать вдоль дороги полосу зеленых насаждений шириной не менее 10 м в соответствии с пунктами 8.21 и 14.28 Свода правил СП 42.13330.2011
114.	Объекты капитального строительства межмуниципального значения в области автомобильного транспорта	Строительство и реконструкция автомобильной дороги общего пользования регионального или межмуниципального значения Майская-Рассвет	Протяженность 16,8 км	Осинский район: Майская-Абрамовка, Подъезд к с. Усть-Алтан	Расстояние от бровки земляного полотна до застройки не менее, м: до жилой застройки - 100; садово-дачной застройки – 50. Со стороны жилой и общественной застройки поселений, садоводческих товариществ следует предусматривать вдоль дороги полосу зеленых насаждений шириной не менее 10 м в соответствии с пунктами 8.21 и 14.28 Свода правил СП 42.13330.2011
115.	Объекты капитального строительства межмуниципального значения в области автомобильного транспорта	Строительство и реконструкция автомобильной дороги общего пользования регионального или межмуниципального	Протяженность 12,5 км	Осинский район	Расстояние от бровки земляного полотна до застройки не менее, м: до жилой застройки - 100; садово-дачной застройки – 50. Со стороны жилой и общественной застройки поселений, садоводческих товариществ следует предусматривать

№/пп	Назначение объекта регионального/ межмуниципального значения	Наименование объекта	Краткая характеристика объекта	Местоположение планируемого объекта	Зоны с особыми условиями использования территории
		значения Лузгина-Хокта-Онгой			вдоль дороги полосу зеленых насаждений шириной не менее 10 м в соответствии с пунктами 8.21 и 14.28 Свода правил СП 42.13330.2011
116.	Объекты капитального строительства межмуниципального значения в области автомобильного транспорта	Строительство и реконструкция автомобильной дороги общего пользования регионального или межмуниципального значения Грязнушка-Енисей-Онгосор	Протяженность 11,8 км	Осинский район	Расстояние от бровки земляного полотна до застройки не менее, м: до жилой застройки - 100; садово-дачной застройки – 50. Со стороны жилой и общественной застройки поселений, садоводческих товариществ следует предусматривать вдоль дороги полосу зеленых насаждений шириной не менее 10 м в соответствии с пунктами 8.21 и 14.28 Свода правил СП 42.13330.2011
117.	Объекты капитального строительства регионального или межмуниципального значения в области автомобильного транспорта	Реконструкция автомобильной дороги общего пользования регионального или межмуниципального значения Иркутск-Оса- Усть-Уда	на участке км 160-км 215	Осинский район	Расстояние от бровки земляного полотна до застройки не менее, м: до жилой застройки - 100; садово-дачной застройки – 50. Со стороны жилой и общественной застройки поселений, садоводческих товариществ следует предусматривать вдоль дороги полосу зеленых насаждений шириной не менее 10 м в соответствии с пунктами 8.21 и 14.28 Свода правил СП 42.13330.2011
118.	Объекты капитального строительства межмуниципального значения в	Строительство и реконструкция автомобильной дороги общего	Протяженность 11,6 км	Баяндаевский район: Подъезд к д.Тыпхысыр	Расстояние от бровки земляного полотна до застройки не менее, м: до жилой застройки - 100; садово-дачной застройки – 50. Со стороны жилой и общественной

№/пп	Назначение объекта регионального/ межмуниципального значения	Наименование объекта	Краткая характеристика объекта	Местоположение планируемого объекта	Зоны с особыми условиями использования территории
	области автомобильного транспорта	пользования регионального или межмуниципального значения Баяндай-Нагалык			застройки поселений, садоводческих товариществ следует предусматривать вдоль дороги полосу зеленых насаждений шириной не менее 10 м в соответствии с пунктами 8.21 и 14.28 Свода правил СП 42.13330.2011
119.	Объекты капитального строительства межмуниципального значения в области автомобильного транспорта	Строительство и реконструкция автомобильной дороги общего пользования регионального или межмуниципального значения Половинка-Васильевка-Люры	Протяженность 24,2 км	Баяндаевский район: Васильевка-Харагун, Васильевка-Лидинская, Люры-Бахай	Расстояние от бровки земляного полотна до застройки не менее, м: до жилой застройки - 100; садово-дачной застройки – 50. Со стороны жилой и общественной застройки поселений, садоводческих товариществ следует предусматривать вдоль дороги полосу зеленых насаждений шириной не менее 10 м в соответствии с пунктами 8.21 и 14.28 Свода правил СП 42.13330.2011
120.	Объекты капитального строительства межмуниципального значения в области автомобильного транспорта	Строительство и реконструкция автомобильной дороги общего пользования регионального или межмуниципального значения Алужино-Наумовка-Ользоны	Протяженность 21,8 км	Баяндаевский район: Хадай-Хиней, Подъезд к д.Хиней, Подъезд к с.Хадай,	Расстояние от бровки земляного полотна до застройки не менее, м: до жилой застройки - 100; садово-дачной застройки – 50. Со стороны жилой и общественной застройки поселений, садоводческих товариществ следует предусматривать вдоль дороги полосу зеленых насаждений шириной не менее 10 м в соответствии с пунктами 8.21 и 14.28 Свода правил СП 42.13330.2011

№/пп	Назначение объекта регионального/ межмуниципального значения	Наименование объекта	Краткая характеристика объекта	Местоположение планируемого объекта	Зоны с особыми условиями использования территории
121.	Объекты капитального строительства межмуниципального значения в области автомобильного транспорта	Строительство и реконструкция автомобильной дороги общего пользования регионального или межмуниципального значения «Иркутск-Усть-Ордынский-Жигалово» - Нагалык-Еленинск-Вершининск	Протяженность 26,6 км	Баяндаевский район: Молой-Бадагуй,	Расстояние от бровки земляного полотна до застройки не менее, м: до жилой застройки - 100; садово-дачной застройки – 50. Со стороны жилой и общественной застройки поселений, садоводческих товариществ следует предусматривать вдоль дороги полосу зеленых насаждений шириной не менее 10 м в соответствии с пунктами 8.21 и 14.28 Свода правил СП 42.13330.2011
122.	Объекты капитального строительства межмуниципального значения в области автомобильного транспорта	Строительство и реконструкция автомобильной дороги общего пользования регионального или межмуниципального значения Залари-Жигалово	Протяженность 26,6 км	Нукутский район: Подъезд к п.Новонукутский, Подъезд к источнику «Нукутская Мацеста», Подъезд к с.Шарагул, «Залари-Жигалово» -Хареты-Большебаяновская, Подъезд к д.Задоновская, Подъезд к д. Побединская, «Залари-Жигалово» -Ей-Шараты	Расстояние от бровки земляного полотна до застройки не менее, м: до жилой застройки - 100; садово-дачной застройки – 50. Со стороны жилой и общественной застройки поселений, садоводческих товариществ следует предусматривать вдоль дороги полосу зеленых насаждений шириной не менее 10 м в соответствии с пунктами 8.21 и 14.28 Свода правил СП 42.13330.2011
123.	Объекты капитального строительства межмуниципального значения в области автомобильного транспорта	Строительство и реконструкция автомобильной дороги общего пользования регионального или межмуниципального значения Балаганск-Саянск	Протяженность 8,2 км	Нукутский район	Расстояние от бровки земляного полотна до застройки не менее, м: до жилой застройки - 100; садово-дачной застройки – 50. Со стороны жилой и общественной застройки поселений, садоводческих товариществ следует предусматривать вдоль дороги полосу зеленых насаждений шириной не менее 10 м в соответствии с

№/пп	Назначение объекта регионального/ межмуниципального значения	Наименование объекта	Краткая характеристика объекта	Местоположение планируемого объекта	Зоны с особыми условиями использования территории
					пунктами 8.21 и 14.28 Свода правил СП 42.13330.2011
124.	Объекты капитального строительства межмуниципального значения в области автомобильного транспорта	Строительство и реконструкция автомобильной дороги общего пользования регионального или межмуниципального значения Кутулик-Бахтай-Хадахан	Протяженность 12,5 км	Нукутский район: Подъезд к д.Малая Сухая	Расстояние от бровки земляного полотна до застройки не менее, м: до жилой застройки - 100; садово-дачной застройки – 50. Со стороны жилой и общественной застройки поселений, садоводческих товариществ следует предусматривать вдоль дороги полосу зеленых насаждений шириной не менее 10 м в соответствии с пунктами 8.21 и 14.28 Свода правил СП 42.13330.2011
125.	Объекты капитального строительства межмуниципального значения в области автомобильного транспорта	Строительство и реконструкция автомобильной дороги общего пользования регионального или межмуниципального значения Тыреть - «Залари-Жигалово» (в границах района)	Протяженность 16,8 км	Нукутский район: Тангуты-Шараты-Куйта, Подъезд к д.Куйта (в границах района), д.Куйта, д.Шараты	Расстояние от бровки земляного полотна до застройки не менее, м: до жилой застройки - 100; садово-дачной застройки – 50. Со стороны жилой и общественной застройки поселений, садоводческих товариществ следует предусматривать вдоль дороги полосу зеленых насаждений шириной не менее 10 м в соответствии с пунктами 8.21 и 14.28 Свода правил СП 42.13330.2011
126.	Объекты капитального строительства межмуниципального значения в области автомобильного транспорта	Строительство и реконструкция автомобильной дороги общего пользования регионального или межмуниципального	Протяженность 23,6 км	Нукутский район: Ворот-Онгой-Шалоты-Алтарик, Ворот-Онгой-Макарьевская, с.Ворот-Онгой, с.Алтарик	Расстояние от бровки земляного полотна до застройки не менее, м: до жилой застройки - 100; садово-дачной застройки – 50. Со стороны жилой и общественной застройки поселений, садоводческих товариществ следует предусматривать



№/пп	Назначение объекта регионального/ межмуниципального значения	Наименование объекта	Краткая характеристика объекта	Местоположение планируемого объекта	Зоны с особыми условиями использования территории
		значения Нукуты-Ворот-Онгой			вдоль дороги полосу зеленых насаждений шириной не менее 10 м в соответствии с пунктами 8.21 и 14.28 Свода правил СП 42.13330.2011
127.	Объекты капитального строительства межмуниципального значения в области автомобильного транспорта	Строительство и реконструкция автомобильной дороги общего пользования регионального или межмуниципального значения Целинный-Нукуты	Протяженность 13,2 км	Нукутский район: Заречный-Новоселова-Шаховская (в границах района)	Расстояние от бровки земляного полотна до застройки не менее, м: до жилой застройки - 100; садово-дачной застройки – 50. Со стороны жилой и общественной застройки поселений, садоводческих товариществ следует предусматривать вдоль дороги полосу зеленых насаждений шириной не менее 10 м в соответствии с пунктами 8.21 и 14.28 Свода правил СП 42.13330.2011
128.	Объекты капитального строительства межмуниципального значения в области автомобильного транспорта	Строительство и реконструкция автомобильной дороги общего пользования регионального или межмуниципального значения Новоленино-Первомайское	Протяженность 11,5 км	Нукутский район: Подъезд к д.Степной, Подъезд к д.Дружный	Расстояние от бровки земляного полотна до застройки не менее, м: до жилой застройки - 100; садово-дачной застройки – 50. Со стороны жилой и общественной застройки поселений, садоводческих товариществ следует предусматривать вдоль дороги полосу зеленых насаждений шириной не менее 10 м в соответствии с пунктами 8.21 и 14.28 Свода правил СП 42.13330.2011

№/пп	Назначение объекта регионального/ межмуниципального значения	Наименование объекта	Краткая характеристика объекта	Местоположение планируемого объекта	Зоны с особыми условиями использования территории
129.	Объекты капитального строительства межмуниципального значения в области автомобильного транспорта	Строительство и реконструкция автомобильной дороги общего пользования регионального или межмуниципального значения «Нукуты-Ворот-Онгой»-Закулей-Хадахан (в границах района)	Протяженность 31,4 км	Нукутский район: Подъезд к д.Русский Мельхитуй, Подъезд к д.Хамхар, Закулей-Ункей	Расстояние от бровки земляного полотна до застройки не менее, м: до жилой застройки - 100; садово-дачной застройки – 50. Со стороны жилой и общественной застройки поселений, садоводческих товариществ следует предусматривать вдоль дороги полосу зеленых насаждений шириной не менее 10 м в соответствии с пунктами 8.21 и 14.28 Свода правил СП 42.13330.2011
130.	Объекты капитального строительства межмуниципального значения в области автомобильного транспорта	Строительство и реконструкция автомобильной дороги общего пользования регионального или межмуниципального значения Целинный-Нукуты,	Протяженность 12,8 км	Нукутский район: с.Нукуты	Расстояние от бровки земляного полотна до застройки не менее, м: до жилой застройки - 100; садово-дачной застройки – 50. Со стороны жилой и общественной застройки поселений, садоводческих товариществ следует предусматривать вдоль дороги полосу зеленых насаждений шириной не менее 10 м в соответствии с пунктами 8.21 и 14.28 Свода правил СП 42.13330.2011
131.	Объекты капитального строительства регионального или межмуниципального значения в области автомобильного транспорта	Реконструкция и повышение категорийности автомобильной дороги общего пользования регионального или межмуниципального значения «Залари – Жигалово»	Будет уточнено на дальнейших стадиях проектирования	Нукутский район	Охранная зона устанавливается на основании расчетов

№/пп	Назначение объекта регионального/ межмуниципального значения	Наименование объекта	Краткая характеристика объекта	Местоположение планируемого объекта	Зоны с особыми условиями использования территории
		(Реконструкция мостового перехода через р.Ей на км 34+243 автомобильной дороги общего пользования регионального или межмуниципального значения Залари-Жигалово в Нукутском районе Иркутской области)			
<b>Тайшето-Тулунская опорная территория развития</b>					
132.	Объекты капитального строительства межмуниципального значения в области автомобильного транспорта	Строительство и реконструкция автомобильной дороги общего пользования регионального или межмуниципального значения «Виллой»-Бурхун-Паберега	Протяженность 21,3 км	Тулунский район: Подъезд к д.Альбин	Расстояние от бровки земляного полотна до застройки не менее, м: до жилой застройки - 100; садово-дачной застройки – 50. Со стороны жилой и общественной застройки поселений, садоводческих товариществ следует предусматривать вдоль дороги полосу зеленых насаждений шириной не менее 10 м в соответствии с пунктами 8.21 и 14.28 Свода правил СП 42.13330.2011
133.	Объекты капитального строительства межмуниципального значения в области автомобильного транспорта	Строительство и реконструкция автомобильной дороги общего пользования регионального или межмуниципального	Протяженность 8,4 км	Тулунский район	Расстояние от бровки земляного полотна до застройки не менее, м: до жилой застройки - 100; садово-дачной застройки – 50. Со стороны жилой и общественной застройки поселений, садоводческих товариществ следует предусматривать вдоль дороги полосу зеленых насаждений

№/пп	Назначение объекта регионального/ межмуниципального значения	Наименование объекта	Краткая характеристика объекта	Местоположение планируемого объекта	Зоны с особыми условиями использования территории
		значения Котик-Умыган			шириной не менее 10 м в соответствии с пунктами 8.21 и 14.28 Свода правил СП 42.13330.2011
134.	Объекты капитального строительства межмуниципального значения в области автомобильного транспорта	Строительство и реконструкция автомобильной дороги общего пользования регионального или межмуниципального значения Подъезд к д.Андреевка,	Протяженность 4,2 км	Тулунский район	Расстояние от бровки земляного полотна до застройки не менее, м: до жилой застройки - 100; садово-дачной застройки – 50. Со стороны жилой и общественной застройки поселений, садоводческих товариществ следует предусматривать вдоль дороги полосу зеленых насаждений шириной не менее 10 м в соответствии с пунктами 8.21 и 14.28 Свода правил СП 42.13330.2011
135.	Объекты капитального строительства межмуниципального значения в области автомобильного транспорта	Строительство и реконструкция автомобильной дороги общего пользования регионального или межмуниципального значения Тулун-Сибиряк	Протяженность 7,0 км	Тулунский район	Расстояние от бровки земляного полотна до застройки не менее, м: до жилой застройки - 100; садово-дачной застройки – 50. Со стороны жилой и общественной застройки поселений, садоводческих товариществ следует предусматривать вдоль дороги полосу зеленых насаждений шириной не менее 10 м в соответствии с пунктами 8.21 и 14.28 Свода правил СП 42.13330.2011

№/пп	Назначение объекта регионального/ межмуниципального значения	Наименование объекта	Краткая характеристика объекта	Местоположение планируемого объекта	Зоны с особыми условиями использования территории
136.	Объекты капитального строительства межмуниципального значения в области автомобильного транспорта	Строительство и реконструкция автомобильной дороги общего пользования регионального или межмуниципального значения Гадалей-Здровоозерный	Протяженность 28,3 км	Тулунский район: Здровоозерный-Уйгат	Расстояние от бровки земляного полотна до застройки не менее, м: до жилой застройки - 100; садово-дачной застройки – 50. Со стороны жилой и общественной застройки поселений, садоводческих товариществ следует предусматривать вдоль дороги полосу зеленых насаждений шириной не менее 10 м в соответствии с пунктами 8.21 и 14.28 Свода правил СП 42.13330.2011
137.	Объекты капитального строительства межмуниципального значения в области автомобильного транспорта	Строительство и реконструкция автомобильной дороги общего пользования регионального или межмуниципального значения Подъезд к д.Северный Кадуй	Протяженность 5,0 км	Тулунский район	Расстояние от бровки земляного полотна до застройки не менее, м: до жилой застройки - 100; садово-дачной застройки – 50. Со стороны жилой и общественной застройки поселений, садоводческих товариществ следует предусматривать вдоль дороги полосу зеленых насаждений шириной не менее 10 м в соответствии с пунктами 8.21 и 14.28 Свода правил СП 42.13330.2011
138.	Объекты капитального строительства межмуниципального значения в области автомобильного транспорта	Строительство и реконструкция автомобильной дороги общего пользования регионального или межмуниципального значения Подъезд к п.Утай	Протяженность 5,6 км	Тулунский район	Расстояние от бровки земляного полотна до застройки не менее, м: до жилой застройки - 100; садово-дачной застройки – 50. Со стороны жилой и общественной застройки поселений, садоводческих товариществ следует предусматривать вдоль дороги полосу зеленых насаждений шириной не менее 10 м в соответствии с

№/пп	Назначение объекта регионального/ межмуниципального значения	Наименование объекта	Краткая характеристика объекта	Местоположение планируемого объекта	Зоны с особыми условиями использования территории
					пунктами 8.21 и 14.28 Свода правил СП 42.13330.2011
139.	Объекты капитального строительства межмуниципального значения в области автомобильного транспорта	Строительство и реконструкция автомобильной дороги общего пользования регионального или межмуниципального значения Иргей-«Будагово-Аверьяновка»	Протяженность 1,0 км	Тулунский район	Расстояние от бровки земляного полотна до застройки не менее, м: до жилой застройки - 100; садово-дачной застройки – 50. Со стороны жилой и общественной застройки поселений, садоводческих товариществ следует предусматривать вдоль дороги полосу зеленых насаждений шириной не менее 10 м в соответствии с пунктами 8.21 и 14.28 Свода правил СП 42.13330.2011
140.	Объекты капитального строительства межмуниципального значения в области автомобильного транспорта	Строительство и реконструкция автомобильной дороги общего пользования регионального или межмуниципального значения Едогон-Владимировка-Одон	Протяженность 21,6 км	Тулунский район: Подъезд к д.Харантей, Харантей-Аршан	Расстояние от бровки земляного полотна до застройки не менее, м: до жилой застройки - 100; садово-дачной застройки – 50. Со стороны жилой и общественной застройки поселений, садоводческих товариществ следует предусматривать вдоль дороги полосу зеленых насаждений шириной не менее 10 м в соответствии с пунктами 8.21 и 14.28 Свода правил СП 42.13330.2011
141.	Объекты капитального строительства межмуниципального значения в области автомобильного транспорта	Строительство и реконструкция автомобильной дороги общего пользования регионального или межмуниципального	Протяженность 8,5 км	Тулунский район	Расстояние от бровки земляного полотна до застройки не менее, м: до жилой застройки - 100; садово-дачной застройки – 50. Со стороны жилой и общественной застройки поселений, садоводческих товариществ следует предусматривать

№/пп	Назначение объекта регионального/ межмуниципального значения	Наименование объекта	Краткая характеристика объекта	Местоположение планируемого объекта	Зоны с особыми условиями использования территории
		значения Будагово-Аверьяновка			вдоль дороги полосу зеленых насаждений шириной не менее 10 м в соответствии с пунктами 8.21 и 14.28 Свода правил СП 42.13330.2011
142.	Объекты капитального строительства межмуниципального значения в области автомобильного транспорта	Строительство и реконструкция автомобильной дороги общего пользования регионального или межмуниципального значения Подъезд к п.Иннокентьевский	Протяженность 7,8	Тулунский район	Расстояние от бровки земляного полотна до застройки не менее, м: до жилой застройки - 100; садово-дачной застройки – 50. Со стороны жилой и общественной застройки поселений, садоводческих товариществ следует предусматривать вдоль дороги полосу зеленых насаждений шириной не менее 10 м в соответствии с пунктами 8.21 и 14.28 Свода правил СП 42.13330.2011
143.	Объекты капитального строительства межмуниципального значения в области автомобильного транспорта	Строительство и реконструкция автомобильной дороги общего пользования регионального или межмуниципального значения Подъезд к д.Новотроицк	Протяженность 2,6 км	Тулунский район	Расстояние от бровки земляного полотна до застройки не менее, м: до жилой застройки - 100; садово-дачной застройки – 50. Со стороны жилой и общественной застройки поселений, садоводческих товариществ следует предусматривать вдоль дороги полосу зеленых насаждений шириной не менее 10 м в соответствии с пунктами 8.21 и 14.28 Свода правил СП 42.13330.2011
144.	Объекты капитального строительства межмуниципального значения в	Строительство и реконструкция автомобильной дороги общего	Протяженность 2,7 км	Тулунский район	Расстояние от бровки земляного полотна до застройки не менее, м: до жилой застройки - 100; садово-дачной застройки – 50. Со стороны жилой и общественной

№/пп	Назначение объекта регионального/ межмуниципального значения	Наименование объекта	Краткая характеристика объекта	Местоположение планируемого объекта	Зоны с особыми условиями использования территории
	области автомобильного транспорта	пользования регионального или межмуниципального значения Подъезд к д.Писаревский			застройки поселений, садоводческих товариществ следует предусматривать вдоль дороги полосу зеленых насаждений шириной не менее 10 м в соответствии с пунктами 8.21 и 14.28 Свода правил СП 42.13330.2011
145.	Объекты капитального строительства межмуниципального значения в области автомобильного транспорта	Строительство и реконструкция автомобильной дороги общего пользования регионального или межмуниципального значения Тулун-Икей	Протяженность 21,8 км	Тулунский район: Нижний Бурбук-Верхний Бурбук, Икей-Галдун, Едогон-Иzegoл, Едогон-Талхан, Икей-Верхний Бурбук, Подъезд к п.Ишидей, Подъезд к д.Нижний Бурбук	Расстояние от бровки земляного полотна до застройки не менее, м: до жилой застройки - 100; садово-дачной застройки – 50. Со стороны жилой и общественной застройки поселений, садоводческих товариществ следует предусматривать вдоль дороги полосу зеленых насаждений шириной не менее 10 м в соответствии с пунктами 8.21 и 14.28 Свода правил СП 42.13330.2011
146.	Объекты капитального строительства межмуниципального значения в области автомобильного транспорта	Строительство и реконструкция автомобильной дороги общего пользования регионального или межмуниципального значения Гуран-Усть-Кульск	Протяженность 9,0 км	Тулунский район: Усть-Кульск-Ангуй	Расстояние от бровки земляного полотна до застройки не менее, м: до жилой застройки - 100; садово-дачной застройки – 50. Со стороны жилой и общественной застройки поселений, садоводческих товариществ следует предусматривать вдоль дороги полосу зеленых насаждений шириной не менее 10 м в соответствии с пунктами 8.21 и 14.28 Свода правил СП 42.13330.2011



№/пп	Назначение объекта регионального/ межмуниципального значения	Наименование объекта	Краткая характеристика объекта	Местоположение планируемого объекта	Зоны с особыми условиями использования территории
147.	Объекты капитального строительства межмуниципального значения в области автомобильного транспорта	Строительство и реконструкция автомобильной дороги общего пользования регионального или межмуниципального значения Перфилово-Бадар-Евдокимова	Протяженность 19,2 км	Тулунский район: Подъезд к д.Красный Октябрь	Расстояние от бровки земляного полотна до застройки не менее, м: до жилой застройки - 100; садово-дачной застройки – 50. Со стороны жилой и общественной застройки поселений, садоводческих товариществ следует предусматривать вдоль дороги полосу зеленых насаждений шириной не менее 10 м в соответствии с пунктами 8.21 и 14.28 Свода правил СП 42.13330.2011
148.	Объекты капитального строительства межмуниципального значения в области автомобильного транспорта	Строительство и реконструкция автомобильной дороги общего пользования регионального или межмуниципального значения Подъезд к д.Килим	Протяженность 3,6 км	Тулунский район	Расстояние от бровки земляного полотна до застройки не менее, м: до жилой застройки - 100; садово-дачной застройки – 50. Со стороны жилой и общественной застройки поселений, садоводческих товариществ следует предусматривать вдоль дороги полосу зеленых насаждений шириной не менее 10 м в соответствии с пунктами 8.21 и 14.28 Свода правил СП 42.13330.2011
149.	Объекты капитального строительства межмуниципального значения в области автомобильного транспорта	Строительство и реконструкция автомобильной дороги общего пользования регионального или межмуниципального значения Подъезд к с.Котик	Протяженность 5,2 км	Тулунский район	Расстояние от бровки земляного полотна до застройки не менее, м: до жилой застройки - 100; садово-дачной застройки – 50. Со стороны жилой и общественной застройки поселений, садоводческих товариществ следует предусматривать вдоль дороги полосу зеленых насаждений шириной не менее 10 м в соответствии с

№/пп	Назначение объекта регионального/ межмуниципального значения	Наименование объекта	Краткая характеристика объекта	Местоположение планируемого объекта	Зоны с особыми условиями использования территории
					пунктами 8.21 и 14.28 Свода правил СП 42.13330.2011
150.	Объекты капитального строительства межмуниципального значения в области автомобильного транспорта	Строительство и реконструкция автомобильной дороги общего пользования регионального или межмуниципального значения Тулун-Гадалей-Харгажин	Протяженность 23,5 км	Тулунский район: Подъезд к с.Гадалей	Расстояние от бровки земляного полотна до застройки не менее, м: до жилой застройки - 100; садово-дачной застройки – 50. Со стороны жилой и общественной застройки поселений, садоводческих товариществ следует предусматривать вдоль дороги полосу зеленых насаждений шириной не менее 10 м в соответствии с пунктами 8.21 и 14.28 Свода правил СП 42.13330.2011
151.	Объекты капитального строительства межмуниципального значения в области автомобильного транспорта	Строительство и реконструкция автомобильной дороги общего пользования регионального или межмуниципального значения Тулун-Мугун-Хараманут	Протяженность 32,2 км	Тулунский район: Подъезд к д.Александровка,	Расстояние от бровки земляного полотна до застройки не менее, м: до жилой застройки - 100; садово-дачной застройки – 50. Со стороны жилой и общественной застройки поселений, садоводческих товариществ следует предусматривать вдоль дороги полосу зеленых насаждений шириной не менее 10 м в соответствии с пунктами 8.21 и 14.28 Свода правил СП 42.13330.2011

№/пп	Назначение объекта регионального/ межмуниципального значения	Наименование объекта	Краткая характеристика объекта	Местоположение планируемого объекта	Зоны с особыми условиями использования территории
152.	Объекты капитального строительства межмуниципального значения в области автомобильного транспорта	Строительство и реконструкция автомобильной дороги общего пользования регионального или межмуниципального значения Никитаево-Заусаева	Протяженность 6,1 км	Тулунский район	Расстояние от бровки земляного полотна до застройки не менее, м: до жилой застройки - 100; садово-дачной застройки – 50. Со стороны жилой и общественной застройки поселений, садоводческих товариществ следует предусматривать вдоль дороги полосу зеленых насаждений шириной не менее 10 м в соответствии с пунктами 8.21 и 14.28 Свода правил СП 42.13330.2011
153.	Объекты капитального строительства межмуниципального значения в области автомобильного транспорта	Строительство и реконструкция автомобильной дороги общего пользования регионального или межмуниципального значения Подъезд к д.Ниргит	Протяженность 1,0 км	Тулунский район	Расстояние от бровки земляного полотна до застройки не менее, м: до жилой застройки - 100; садово-дачной застройки – 50. Со стороны жилой и общественной застройки поселений, садоводческих товариществ следует предусматривать вдоль дороги полосу зеленых насаждений шириной не менее 10 м в соответствии с пунктами 8.21 и 14.28 Свода правил СП 42.13330.2011
154.	Объекты капитального строительства межмуниципального значения в области автомобильного транспорта	Строительство и реконструкция автомобильной дороги общего пользования регионального или межмуниципального значения Нижнеудинск-Боровинок-Чуна	Протяженность 27,3 км	Нижнеудинский район: Подъезд к д.Каксат, Подъезд к д.Укар.	Расстояние от бровки земляного полотна до застройки не менее, м: до жилой застройки - 100; садово-дачной застройки – 50. Со стороны жилой и общественной застройки поселений, садоводческих товариществ следует предусматривать вдоль дороги полосу зеленых насаждений шириной не менее 10 м в соответствии с

№/пп	Назначение объекта регионального/ межмуниципального значения	Наименование объекта	Краткая характеристика объекта	Местоположение планируемого объекта	Зоны с особыми условиями использования территории
					пунктами 8.21 и 14.28 Свода правил СП 42.13330.2011
155.	Объекты капитального строительства межмуниципального значения в области автомобильного транспорта	Строительство и реконструкция автомобильной дороги общего пользования регионального или межмуниципального значения Подъезд к п.ж.д.ст.Хингуй	Протяженность 3,0 км	Нижнеудинский район	Расстояние от бровки земляного полотна до застройки не менее, м: до жилой застройки - 100; садово-дачной застройки – 50. Со стороны жилой и общественной застройки поселений, садоводческих товариществ следует предусматривать вдоль дороги полосу зеленых насаждений шириной не менее 10 м в соответствии с пунктами 8.21 и 14.28 Свода правил СП 42.13330.2011
156.	Объекты капитального строительства межмуниципального значения в области автомобильного транспорта	Строительство и реконструкция автомобильной дороги общего пользования регионального или межмуниципального значения Нижнеудинск-Боровинок-Алзамай	Протяженность 25,7 км	Нижнеудинский район: Алзамай-Новокиевск, Атагай-Лесной, Атагай-Усть-Кадуй, Новокиевск-Буракова, Подъезд к д.Красная Кавалерия	Расстояние от бровки земляного полотна до застройки не менее, м: до жилой застройки - 100; садово-дачной застройки – 50. Со стороны жилой и общественной застройки поселений, садоводческих товариществ следует предусматривать вдоль дороги полосу зеленых насаждений шириной не менее 10 м в соответствии с пунктами 8.21 и 14.28 Свода правил СП 42.13330.2011
157.	Объекты капитального строительства межмуниципального значения в	Строительство и реконструкция автомобильной	Протяженность 35,2 км	Нижнеудинский район Мельница-Майский, Подъезд к д.Чалоты, Подъезд к	Расстояние от бровки земляного полотна до застройки не менее, м: до жилой

№/пп	Назначение объекта регионального/ межмуниципального значения	Наименование объекта	Краткая характеристика объекта	Местоположение планируемого объекта	Зоны с особыми условиями использования территории
	области автомобильного транспорта	дороги общего пользования регионального или межмуниципального значения Нижеудинск-Порог		д.Швайкина, Подгорный-Муксут, Подъезд к п.Подгорный, Подъезд к р.п.Шумский	застройки - 100; садово-дачной застройки – 50. Со стороны жилой и общественной застройки поселений, садоводческих товариществ следует предусматривать вдоль дороги полосу зеленых насаждений шириной не менее 10 м в соответствии с пунктами 8.21 и 14.28 Свода правил СП 42.13330.2011
158.	Объекты капитального строительства межмуниципального значения в области автомобильного транспорта	Строительство и реконструкция автомобильной дороги общего пользования регионального или межмуниципального значения Шумский-Чехово	Протяженность 28,3 км	Нижеудинский район	Расстояние от бровки земляного полотна до застройки не менее, м: до жилой застройки - 100; садово-дачной застройки – 50. Со стороны жилой и общественной застройки поселений, садоводческих товариществ следует предусматривать вдоль дороги полосу зеленых насаждений шириной не менее 10 м в соответствии с пунктами 8.21 и 14.28 Свода правил СП 42.13330.2011
159.	Объекты капитального строительства межмуниципального значения в области автомобильного транспорта	Строительство и реконструкция автомобильной дороги общего пользования регионального или межмуниципального значения Подъезд к д.Кадуй	Протяженность 8,5 км	Нижеудинский район	Расстояние от бровки земляного полотна до застройки не менее, м: до жилой застройки - 100; садово-дачной застройки – 50. Со стороны жилой и общественной застройки поселений, садоводческих товариществ следует предусматривать вдоль дороги полосу зеленых насаждений шириной не менее 10 м в соответствии с пунктами 8.21 и 14.28 Свода правил СП 42.13330.2011

№/пп	Назначение объекта регионального/ межмуниципального значения	Наименование объекта	Краткая характеристика объекта	Местоположение планируемого объекта	Зоны с особыми условиями использования территории
160.	Объекты капитального строительства межмуниципального значения в области автомобильного транспорта	Строительство и реконструкция автомобильной дороги общего пользования регионального или межмуниципального значения Подъезд к с. Даур	Протяженность 8,3 км	Нижеудинский район	Расстояние от бровки земляного полотна до застройки не менее, м: до жилой застройки - 100; садово-дачной застройки – 50. Со стороны жилой и общественной застройки поселений, садоводческих товариществ следует предусматривать вдоль дороги полосу зеленых насаждений шириной не менее 10 м в соответствии с пунктами 8.21 и 14.28 Свода правил СП 42.13330.2011
161.	Объекты капитального строительства межмуниципального значения в области автомобильного транспорта	Строительство и реконструкция автомобильной дороги общего пользования регионального или межмуниципального значения Вершина-Катарбей-Мунтубулук	Протяженность 35,4 км	Нижеудинский район: Катарбей-Миллерова, Подъезд к д.Бородинск, Подъезд к с.Иргей, Подъезд к д.Орик, Подъезд к д.Талый Ключ, Подъезд к д.Ут, Иргей-«Будагово-Аверьяновка»	Расстояние от бровки земляного полотна до застройки не менее, м: до жилой застройки - 100; садово-дачной застройки – 50. Со стороны жилой и общественной застройки поселений, садоводческих товариществ следует предусматривать вдоль дороги полосу зеленых насаждений шириной не менее 10 м в соответствии с пунктами 8.21 и 14.28 Свода правил СП 42.13330.2011
162.	Объекты капитального строительства межмуниципального значения в области автомобильного транспорта	Строительство и реконструкция автомобильной дороги общего пользования регионального или межмуниципального значения Р-255 «Сибирь» Новосибирск –	Протяженность 19,2 км	Нижеудинский район	Расстояние от бровки земляного полотна до застройки не менее, м: до жилой застройки - 100; садово-дачной застройки – 50. Со стороны жилой и общественной застройки поселений, садоводческих товариществ следует предусматривать вдоль дороги полосу зеленых насаждений шириной не менее 10 м в соответствии с

№/пп	Назначение объекта регионального/ межмуниципального значения	Наименование объекта	Краткая характеристика объекта	Местоположение планируемого объекта	Зоны с особыми условиями использования территории
		Кемерово – Красноярск – Иркутск -Каменка-Куряты			пунктами 8.21 и 14.28 Свода правил СП 42.13330.2011
163.	Объекты капитального строительства межмуниципального значения в области автомобильного транспорта	Строительство и реконструкция автомобильной дороги общего пользования регионального или межмуниципального значения «Таджикский тракт»-Муксут	Протяженность 12,2 км	Нижнеудинский район	Расстояние от бровки земляного полотна до застройки не менее, м: до жилой застройки - 100; садово-дачной застройки – 50. Со стороны жилой и общественной застройки поселений, садоводческих товариществ следует предусматривать вдоль дороги полосу зеленых насаждений шириной не менее 10 м в соответствии с пунктами 8.21 и 14.28 Свода правил СП 42.13330.2011
164.	Объекты капитального строительства межмуниципального значения в области автомобильного транспорта	Строительство и реконструкция автомобильной дороги общего пользования регионального или межмуниципального значения Тайшет-Чуна-Братск	Протяженность 68,3 км	Тайшетский район: Невельск-Малиновка Чунский район: Подъезд к п.Чукша	Расстояние от бровки земляного полотна до застройки не менее, м: до жилой застройки - 100; садово-дачной застройки – 50. Со стороны жилой и общественной застройки поселений, садоводческих товариществ следует предусматривать вдоль дороги полосу зеленых насаждений шириной не менее 10 м в соответствии с пунктами 8.21 и 14.28 Свода правил СП 42.13330.2011
165.	Объекты капитального строительства	Строительство и реконструкция	Протяженность - 28,9 км	Тайшетский район: Николаевка-Новошелехова,	Расстояние от бровки земляного полотна до застройки не менее, м: до жилой

№/пп	Назначение объекта регионального/ межмуниципального значения	Наименование объекта	Краткая характеристика объекта	Местоположение планируемого объекта	Зоны с особыми условиями использования территории
	межмуниципального значения в области автомобильного транспорта	автомобильной дороги общего пользования регионального или межмуниципального значения Тайшет-Березовка		Подъезд к с.Николаевка, Березовка-Николаевка	застройки - 100; садово-дачной застройки – 50. Со стороны жилой и общественной застройки поселений, садоводческих товариществ следует предусматривать вдоль дороги полосу зеленых насаждений шириной не менее 10 м в соответствии с пунктами 8.21 и 14.28 Свода правил СП 42.13330.2011
166.	Объекты капитального строительства межмуниципального значения в области автомобильного транспорта	Строительство и реконструкция автомобильной дороги общего пользования регионального или межмуниципального значения Тайшет-Тимирязева-Авдюшино	Протяженность - 27,6 км	Тайшетский район	Расстояние от бровки земляного полотна до застройки не менее, м: до жилой застройки - 100; садово-дачной застройки – 50. Со стороны жилой и общественной застройки поселений, садоводческих товариществ следует предусматривать вдоль дороги полосу зеленых насаждений шириной не менее 10 м в соответствии с пунктами 8.21 и 14.28 Свода правил СП 42.13330.2011
167.	Объекты капитального строительства межмуниципального значения в области автомобильного транспорта	Строительство и реконструкция автомобильной дороги общего пользования регионального или межмуниципального значения Тайшет-Шелехово-Талая-Сереброво	Протяженность - 12,4 км	Тайшетский район: Шелехово-Сергина, Шелехово-Туманшет	Расстояние от бровки земляного полотна до застройки не менее, м: до жилой застройки - 100; садово-дачной застройки – 50. Со стороны жилой и общественной застройки поселений, садоводческих товариществ следует предусматривать вдоль дороги полосу зеленых насаждений шириной не менее 10 м в соответствии с пунктами 8.21 и 14.28 Свода правил СП 42.13330.2011



№/пп	Назначение объекта регионального/ межмуниципального значения	Наименование объекта	Краткая характеристика объекта	Местоположение планируемого объекта	Зоны с особыми условиями использования территории
168.	Объекты капитального строительства межмуниципального значения в области автомобильного транспорта	Строительство и реконструкция автомобильной дороги общего пользования регионального или межмуниципального значения Бирюсинск-Заречное	Протяженность - 4,1 км	Тайшетский район	Расстояние от бровки земляного полотна до застройки не менее, м: до жилой застройки - 100; садово-дачной застройки – 50. Со стороны жилой и общественной застройки поселений, садоводческих товариществ следует предусматривать вдоль дороги полосу зеленых насаждений шириной не менее 10 м в соответствии с пунктами 8.21 и 14.28 Свода правил СП 42.13330.2011
169.	Объекты капитального строительства межмуниципального значения в области автомобильного транспорта	Строительство и реконструкция автомобильной дороги общего пользования регионального или межмуниципального значения Тайшет-Шиткино-Шелаево	Протяженность - 23,2 км	Тайшетский район: Подъезд к с.Черчет, Подъезд к д.Яковская, Коновалова-Конторка	Расстояние от бровки земляного полотна до застройки не менее, м: до жилой застройки - 100; садово-дачной застройки – 50. Со стороны жилой и общественной застройки поселений, садоводческих товариществ следует предусматривать вдоль дороги полосу зеленых насаждений шириной не менее 10 м в соответствии с пунктами 8.21 и 14.28 Свода правил СП 42.13330.2011
170.	Объекты капитального строительства межмуниципального значения в области автомобильного транспорта	Строительство и реконструкция автомобильной дороги общего пользования регионального или межмуниципального значения Подъезд к г.Бирюсинск	Протяженность - 3,0 км	Тайшетский район	Расстояние от бровки земляного полотна до застройки не менее, м: до жилой застройки - 100; садово-дачной застройки – 50. Со стороны жилой и общественной застройки поселений, садоводческих товариществ следует предусматривать вдоль дороги полосу зеленых насаждений шириной не менее 10 м в соответствии с

№/пп	Назначение объекта регионального/ межмуниципального значения	Наименование объекта	Краткая характеристика объекта	Местоположение планируемого объекта	Зоны с особыми условиями использования территории
					пунктами 8.21 и 14.28 Свода правил СП 42.13330.2011
171.	Объекты капитального строительства межмуниципального значения в области автомобильного транспорта	Строительство и реконструкция автомобильной дороги общего пользования регионального или межмуниципального значения Квиток-Борисово	Протяженность - 13,3 км	Тайшетский район: Подъезд к д.Пуляева	Расстояние от бровки земляного полотна до застройки не менее, м: до жилой застройки - 100; садово-дачной застройки – 50. Со стороны жилой и общественной застройки поселений, садоводческих товариществ следует предусматривать вдоль дороги полосу зеленых насаждений шириной не менее 10 м в соответствии с пунктами 8.21 и 14.28 Свода правил СП 42.13330.2011
172.	Объекты капитального строительства межмуниципального значения в области автомобильного транспорта	Строительство участка автомобильной дороги общего пользования регионального или межмуниципального значения от автомобильной дороги общего пользования федерального значения Р-255 «Сибирь» до автомобильной дороги общего пользования регионального или межмуниципального	Будет уточнено на дальнейших стадиях проектирования	Тайшетский район	Расстояние от бровки земляного полотна до застройки не менее, м: до жилой застройки - 100; садово-дачной застройки – 50. Со стороны жилой и общественной застройки поселений, садоводческих товариществ следует предусматривать вдоль дороги полосу зеленых насаждений шириной не менее 10 м в соответствии с пунктами 8.21 и 14.28 Свода правил СП 42.13330.2011

№/пп	Назначение объекта регионального/межмуниципального значения	Наименование объекта	Краткая характеристика объекта	Местоположение планируемого объекта	Зоны с особыми условиями использования территории
		значения межмуниципального значения Тайшет- Чуна-Братск			
173.	Объекты капитального строительства межмуниципального значения в области автомобильного транспорта	«Строительство автомобильной дороги общего пользования регионального или межмуниципального значения «Тайшет – Шиткина – Шелаево» на участке от с. Шелаево до р.п. Новобирюсинский» («Строительство автомобильной дороги общего пользования регионального или межмуниципального значения Тайшет – Шиткино – Шелаево на участке км 141+547 – км 159+600 в	на участке км 141+547 – км 159+600	Тайшетский район	Расстояние от бровки земляного полотна до застройки не менее, м: до жилой застройки - 100; садово-дачной застройки – 50. Со стороны жилой и общественной застройки поселений, садоводческих товариществ следует предусматривать вдоль дороги полосу зеленых насаждений шириной не менее 10 м в соответствии с пунктами 8.21 и 14.28 Свода правил СП 42.13330.2011

№/пп	Назначение объекта регионального/ межмуниципального значения	Наименование объекта	Краткая характеристика объекта	Местоположение планируемого объекта	Зоны с особыми условиями использования территории
		Тайшетском районе Иркутской области»).			
<b>Усть-Кутско-Ленская опорная территория развития</b>					
174.	Объекты капитального строительства регионального значения в области автомобильного транспорта	Строительство и реконструкция автомобильной дороги общего пользования регионального или межмуниципального значения Усть-Кут-Уоян	Протяженность - 53,2 км	Усть-Кутский район, Казачинско-Ленский район: «Усть-Кут-Уоян» (172 км) - Казачинское, Подъезд к с. Новоселово, Улькан-Тарасово, Улькан-Юхта, Киренский район	Расстояние от бровки земляного полотна до застройки не менее, м: до жилой застройки - 100; садово-дачной застройки – 50. Со стороны жилой и общественной застройки поселений, садоводческих товариществ следует предусматривать вдоль дороги полосу зеленых насаждений шириной не менее 10 м в соответствии с пунктами 8.21 и 14.28 Свода правил СП 42.13330.2011
175.	Объекты капитального строительства межмуниципального значения в области автомобильного транспорта	Строительство и реконструкция автомобильной дороги общего пользования регионального или межмуниципального значения А-331 «Вилюй» Тулун - Братск - Усть-Кут - Мирный - Якутск – Новоселова	Протяженность - 23,2 км	Усть-Кутский район	Расстояние от бровки земляного полотна до застройки не менее, м: до жилой застройки - 100; садово-дачной застройки – 50. Со стороны жилой и общественной застройки поселений, садоводческих товариществ следует предусматривать вдоль дороги полосу зеленых насаждений шириной не менее 10 м в соответствии с пунктами 8.21 и 14.28 Свода правил СП 42.13330.2011
176.	Объекты капитального строительства межмуниципального значения в области автомобильного транспорта	Строительство и реконструкция автомобильной дороги общего пользования	Протяженность - 7,4 км	Усть-Кутский район	Расстояние от бровки земляного полотна до застройки не менее, м: до жилой застройки - 100; садово-дачной застройки – 50. Со стороны жилой и общественной

№/пп	Назначение объекта регионального/ межмуниципального значения	Наименование объекта	Краткая характеристика объекта	Местоположение планируемого объекта	Зоны с особыми условиями использования территории
		регионального или межмуниципального значения Подъезд к Аэропорту			застройки поселений, садоводческих товариществ следует предусматривать вдоль дороги полосу зеленых насаждений шириной не менее 10 м в соответствии с пунктами 8.21 и 14.28 Свода правил СП 42.13330.2011
177.	Объекты капитального строительства межмуниципального значения в области автомобильного транспорта	Строительство и реконструкция автомобильной дороги общего пользования регионального или межмуниципального значения Усть-Кут-Омолой (от городской черты)	Протяженность - 8,2 км	Усть-Кутский район	Расстояние от бровки земляного полотна до застройки не менее, м: до жилой застройки - 100; садово-дачной застройки – 50. Со стороны жилой и общественной застройки поселений, садоводческих товариществ следует предусматривать вдоль дороги полосу зеленых насаждений шириной не менее 10 м в соответствии с пунктами 8.21 и 14.28 Свода правил СП 42.13330.2011
178.	Объекты капитального строительства межмуниципального значения в области автомобильного транспорта	Строительство и реконструкция автомобильной дороги общего пользования регионального или межмуниципального значения Усть-Кут-Киренск	Протяженность - 22,5 км	Усть-Кутский район	Расстояние от бровки земляного полотна до застройки не менее, м: до жилой застройки - 100; садово-дачной застройки – 50. Со стороны жилой и общественной застройки поселений, садоводческих товариществ следует предусматривать вдоль дороги полосу зеленых насаждений шириной не менее 10 м в соответствии с пунктами 8.21 и 14.28 Свода правил СП 42.13330.2011
179.	Объекты капитального строительства	Строительство и реконструкция	Протяженность - 6,3 км	Усть-Кутский район	Расстояние от бровки земляного полотна до застройки не менее, м: до жилой

№/пп	Назначение объекта регионального/ межмуниципального значения	Наименование объекта	Краткая характеристика объекта	Местоположение планируемого объекта	Зоны с особыми условиями использования территории
	межмуниципального значения в области автомобильного транспорта	автомобильной дороги общего пользования регионального или межмуниципального значения Подъезд к п.Верхнемарково			застройки - 100; садово-дачной застройки – 50. Со стороны жилой и общественной застройки поселений, садоводческих товариществ следует предусматривать вдоль дороги полосу зеленых насаждений шириной не менее 10 м в соответствии с пунктами 8.21 и 14.28 Свода правил СП 42.13330.2011
180.	Объекты капитального строительства межмуниципального значения в области автомобильного транспорта	Строительство и реконструкция автомобильной дороги общего пользования регионального или межмуниципального значения Усть-Кут-Турука (от городской черты)	Протяженность - 13,0 км	Усть-Кутский район	Расстояние от бровки земляного полотна до застройки не менее, м: до жилой застройки - 100; садово-дачной застройки – 50. Со стороны жилой и общественной застройки поселений, садоводческих товариществ следует предусматривать вдоль дороги полосу зеленых насаждений шириной не менее 10 м в соответствии с пунктами 8.21 и 14.28 Свода правил СП 42.13330.2011
181.	Объекты капитального строительства межмуниципального значения в области автомобильного транспорта	Строительство и реконструкция автомобильной дороги общего пользования регионального или межмуниципального значения Марково-Назарово	Протяженность - 23,2 км	Усть-Кутский район	Расстояние от бровки земляного полотна до застройки не менее, м: до жилой застройки - 100; садово-дачной застройки – 50. Со стороны жилой и общественной застройки поселений, садоводческих товариществ следует предусматривать вдоль дороги полосу зеленых насаждений шириной не менее 10 м в соответствии с пунктами 8.21 и 14.28 Свода правил СП 42.13330.2011

№/пп	Назначение объекта регионального/ межмуниципального значения	Наименование объекта	Краткая характеристика объекта	Местоположение планируемого объекта	Зоны с особыми условиями использования территории
182.	Объекты капитального строительства межмуниципального значения в области автомобильного транспорта	Строительство и реконструкция автомобильной дороги общего пользования регионального или межмуниципального значения Подъезд к д.Подымахино через п.Казарки	Протяженность - 4,0 км	Усть-Кутский район	Расстояние от бровки земляного полотна до застройки не менее, м: до жилой застройки - 100; садово-дачной застройки – 50. Со стороны жилой и общественной застройки поселений, садоводческих товариществ следует предусматривать вдоль дороги полосу зеленых насаждений шириной не менее 10 м в соответствии с пунктами 8.21 и 14.28 Свода правил СП 42.13330.2011
183.	Объекты капитального строительства межмуниципального значения в области автомобильного транспорта	Строительство и реконструкция автомобильной дороги общего пользования регионального или межмуниципального значения Киренск-Казачинское	Протяженность - 58,5 км	Казачинско-Ленский район, Киренский район	Расстояние от бровки земляного полотна до застройки не менее, м: до жилой застройки - 100; садово-дачной застройки – 50. Со стороны жилой и общественной застройки поселений, садоводческих товариществ следует предусматривать вдоль дороги полосу зеленых насаждений шириной не менее 10 м в соответствии с пунктами 8.21 и 14.28 Свода правил СП 42.13330.2011
184.	Объекты капитального строительства межмуниципального значения в области автомобильного транспорта	Строительство и реконструкция автомобильной дороги общего пользования регионального или межмуниципального значения Подъезд к с. Карам	Протяженность - 13,2 км	Казачинско-Ленский район	Расстояние от бровки земляного полотна до застройки не менее, м: до жилой застройки - 100; садово-дачной застройки – 50. Со стороны жилой и общественной застройки поселений, садоводческих товариществ следует предусматривать вдоль дороги полосу зеленых насаждений шириной не менее 10 м в соответствии с пунктами 8.21 и 14.28 Свода правил СП 42.13330.2011

№/пп	Назначение объекта регионального/ межмуниципального значения	Наименование объекта	Краткая характеристика объекта	Местоположение планируемого объекта	Зоны с особыми условиями использования территории
185.	Объекты капитального строительства межмуниципального значения в области автомобильного транспорта	Строительство и реконструкция автомобильной дороги общего пользования регионального или межмуниципального значения Жигалово-Казачинское	Протяженность - 41,3 км	Казачинско-Ленский район	Расстояние от бровки земляного полотна до застройки не менее, м: до жилой застройки - 100; садово-дачной застройки – 50. Со стороны жилой и общественной застройки поселений, садоводческих товариществ следует предусматривать вдоль дороги полосу зеленых насаждений шириной не менее 10 м в соответствии с пунктами 8.21 и 14.28 Свода правил СП 42.13330.2011
186.	Объекты капитального строительства регионального или межмуниципального значения в области автомобильного транспорта	Реконструкция автомобильной дороги общего пользования регионального или межмуниципального значения «Усть-Кут – Уоян»	на участке км 268+500 – км 294+600	Казачинско-Ленский район	Расстояние от бровки земляного полотна до застройки не менее, м: до жилой застройки - 100; садово-дачной застройки – 50. Со стороны жилой и общественной застройки поселений, садоводческих товариществ следует предусматривать вдоль дороги полосу зеленых насаждений шириной не менее 10 м в соответствии с пунктами 8.21 и 14.28 Свода правил СП 42.13330.2011
187.	Объекты капитального строительства межмуниципального значения в области автомобильного транспорта	Строительство и реконструкция автомобильной дороги общего пользования регионального или межмуниципального значения Чечуйск-Подволошино	Протяженность - 7,8 км	Киренский район	Расстояние от бровки земляного полотна до застройки не менее, м: до жилой застройки - 100; садово-дачной застройки – 50. Со стороны жилой и общественной застройки поселений, садоводческих товариществ следует предусматривать вдоль дороги полосу зеленых насаждений шириной не менее 10 м в соответствии с пунктами 8.21 и 14.28 Свода правил СП 42.13330.2011



№/пп	Назначение объекта регионального/ межмуниципального значения	Наименование объекта	Краткая характеристика объекта	Местоположение планируемого объекта	Зоны с особыми условиями использования территории
188.	Объекты капитального строительства межмуниципального значения в области автомобильного транспорта	Строительство и реконструкция автомобильной дороги общего пользования регионального или межмуниципального значения Усть-Кут-Киренск	Протяженность - 35,7 км	Киренский район: Подъезд к д. Кривошапкино, Подъезд к с.Усть-Киренга, Балышева-Кривая Лука, Пашня-Кривая Лука,	Расстояние от бровки земляного полотна до застройки не менее, м: до жилой застройки - 100; садово-дачной застройки – 50. Со стороны жилой и общественной застройки поселений, садоводческих товариществ следует предусматривать вдоль дороги полосу зеленых насаждений шириной не менее 10 м в соответствии с пунктами 8.21 и 14.28 Свода правил СП 42.13330.2011
189.	Объекты капитального строительства межмуниципального значения в области автомобильного транспорта	Строительство и реконструкция автомобильной дороги общего пользования регионального или межмуниципального значения Алымовка-Банщиково-Кондрашина	Протяженность - 22,3 км	Киренский район:	Расстояние от бровки земляного полотна до застройки не менее, м: до жилой застройки - 100; садово-дачной застройки – 50. Со стороны жилой и общественной застройки поселений, садоводческих товариществ следует предусматривать вдоль дороги полосу зеленых насаждений шириной не менее 10 м в соответствии с пунктами 8.21 и 14.28 Свода правил СП 42.13330.2011
190.	Объекты капитального строительства межмуниципального значения в области автомобильного транспорта	Строительство и реконструкция автомобильной дороги общего пользования регионального или межмуниципального значения Киренск-Орлово	Протяженность - 17,8 км	Киренский район: Киренск-Шорохово, Подъезд к с.Алымовке, Подъезд к д.Бубновка, Подъезд к д.Змеиново, Подъезд к д.Сполошино, Подъезд к р.п.Алексеевск,	Расстояние от бровки земляного полотна до застройки не менее, м: до жилой застройки - 100; садово-дачной застройки – 50. Со стороны жилой и общественной застройки поселений, садоводческих товариществ следует предусматривать вдоль дороги полосу зеленых насаждений шириной не менее 10 м в соответствии с пунктами 8.21 и 14.28 Свода правил СП 42.13330.2011

№/пп	Назначение объекта регионального/ межмуниципального значения	Наименование объекта	Краткая характеристика объекта	Местоположение планируемого объекта	Зоны с особыми условиями использования территории
191.	Объекты капитального строительства межмуниципального значения в области автомобильного транспорта	Строительство и реконструкция автомобильной дороги общего пользования регионального или межмуниципального значения Киренск-Верхнекарелина	Протяженность 19,5 км	Киренский район: Подъезд к д.Хабарова	Расстояние от бровки земляного полотна до застройки не менее, м: до жилой застройки - 100; садово-дачной застройки – 50. Со стороны жилой и общественной застройки поселений, садоводческих товариществ следует предусматривать вдоль дороги полосу зеленых насаждений шириной не менее 10 м в соответствии с пунктами 8.21 и 14.28 Свода правил СП 42.13330.2011
192.	Объекты капитального строительства регионального или межмуниципального значения в области автомобильного транспорта	Строительство автомобильной дороги общего пользования регионального или межмуниципального значения Киренск – Казачинское	на участке км 31+706 – км 65+500	Киренский район, Казачинско-Ленский район	Расстояние от бровки земляного полотна до застройки не менее, м: до жилой застройки - 100; садово-дачной застройки – 50. Со стороны жилой и общественной застройки поселений, садоводческих товариществ следует предусматривать вдоль дороги полосу зеленых насаждений шириной не менее 10 м в соответствии с пунктами 8.21 и 14.28 Свода правил СП 42.13330.2011
193.	Объекты капитального строительства регионального или межмуниципального значения в области автомобильного транспорта	Строительство автомобильной дороги общего пользования регионального или межмуниципального значения Киренск – Казачинское	на участке км 65+500 – км 104+634	Казачинско-Ленский район	Расстояние от бровки земляного полотна до застройки не менее, м: до жилой застройки - 100; садово-дачной застройки – 50. Со стороны жилой и общественной застройки поселений, садоводческих товариществ следует предусматривать вдоль дороги полосу зеленых насаждений шириной не менее 10 м в соответствии с пунктами 8.21 и 14.28 Свода правил СП 42.13330.2011

№/пп	Назначение объекта регионального/ межмуниципального значения	Наименование объекта	Краткая характеристика объекта	Местоположение планируемого объекта	Зоны с особыми условиями использования территории
194.	Объекты капитального строительства регионального или межмуниципального значения в области автомобильного транспорта	Реконструкция мостового перехода через р. Гербилак на км 201+244 автомобильной дороги общего пользования регионального или межмуниципального значения Усть-Кут – Уоян	Будет уточнено на дальнейших стадиях проектирования	Казачинско-Ленский район	Охранная зона устанавливается на основании расчетов
<b>Усть-Илимско-Катангская опорная территория развития</b>					
195.	Объекты капитального строительства межмуниципального значения в области автомобильного транспорта	Строительство и реконструкция автомобильной дороги общего пользования регионального или межмуниципального значения Братск-Усть-Илимск	Протяженность - 41,3 км	Усть-Илимский район: Подъезд к п.Бадарминск, Подъезд к с.Ершово, Подъезд до с.Подъеланка	Расстояние от бровки земляного полотна до застройки не менее, м: до жилой застройки - 100; садово-дачной застройки – 50. Со стороны жилой и общественной застройки поселений, садоводческих товариществ следует предусматривать вдоль дороги полосу зеленых насаждений шириной не менее 10 м в соответствии с пунктами 8.21 и 14.28 Свода правил СП 42.13330.2011
196.	Объекты капитального строительства межмуниципального значения в области автомобильного транспорта	Строительство и реконструкция автомобильной дороги общего пользования регионального или межмуниципального значения Железнодорожный-Тубинский	Протяженность - 27,6 км	Усть-Илимский район: Тубинский-Кедровый, Усть-Илимск-Железнодорожный	Расстояние от бровки земляного полотна до застройки не менее, м: до жилой застройки - 100; садово-дачной застройки – 50. Со стороны жилой и общественной застройки поселений, садоводческих товариществ следует предусматривать вдоль дороги полосу зеленых насаждений шириной не менее 10 м в соответствии с пунктами 8.21 и 14.28 Свода правил СП 42.13330.2011

№/пп	Назначение объекта регионального/ межмуниципального значения	Наименование объекта	Краткая характеристика объекта	Местоположение планируемого объекта	Зоны с особыми условиями использования территории
197.	Объекты капитального строительства межмуниципального значения в области автомобильного транспорта	Строительство и реконструкция автомобильной дороги общего пользования регионального или межмуниципального значения А-331 «Вилуй» Тулун - Братск - Усть-Кут - Мирный - Якутск - Железногорск-Илимский	Протяженность - 25,8 км	Нижеилимский район	Расстояние от бровки земляного полотна до застройки не менее, м: до жилой застройки - 100; садово-дачной застройки – 50. Со стороны жилой и общественной застройки поселений, садоводческих товариществ следует предусматривать вдоль дороги полосу зеленых насаждений шириной не менее 10 м в соответствии с пунктами 8.21 и 14.28 Свода правил СП 42.13330.2011
198.	Объекты капитального строительства межмуниципального значения в области автомобильного транспорта	Строительство и реконструкция автомобильной дороги общего пользования регионального или межмуниципального значения Видим-Прибойный	Протяженность - 25,2 км	Нижеилимский район	Расстояние от бровки земляного полотна до застройки не менее, м: до жилой застройки - 100; садово-дачной застройки – 50. Со стороны жилой и общественной застройки поселений, садоводческих товариществ следует предусматривать вдоль дороги полосу зеленых насаждений шириной не менее 10 м в соответствии с пунктами 8.21 и 14.28 Свода правил СП 42.13330.2011
199.	Объекты капитального строительства межмуниципального значения в области автомобильного транспорта	Строительство и реконструкция автомобильной дороги общего пользования регионального или межмуниципального значения Подъезд к п. Соцгородок	Протяженность - 6,2 км	Нижеилимский район	Расстояние от бровки земляного полотна до застройки не менее, м: до жилой застройки - 100; садово-дачной застройки – 50. Со стороны жилой и общественной застройки поселений, садоводческих товариществ следует предусматривать вдоль дороги полосу зеленых насаждений шириной не менее 10 м в соответствии с пунктами 8.21 и 14.28 Свода правил СП 42.13330.2011

№/пп	Назначение объекта регионального/ межмуниципального значения	Наименование объекта	Краткая характеристика объекта	Местоположение планируемого объекта	Зоны с особыми условиями использования территории
200.	Объекты капитального строительства межмуниципального значения в области автомобильного транспорта	Строительство и реконструкция автомобильной дороги общего пользования регионального или межмуниципального значения «Подъезд к п. Игирма»- «Хребтовая-Рудногорск»	Протяженность - 21,6 км	Нижеилимский район: Игирма-Березняки, Подъезд к п. Игирма, Подъезд к п. Березняки,	Расстояние от бровки земляного полотна до застройки не менее, м: до жилой застройки - 100; садово-дачной застройки – 50. Со стороны жилой и общественной застройки поселений, садоводческих товариществ следует предусматривать вдоль дороги полосу зеленых насаждений шириной не менее 10 м в соответствии с пунктами 8.21 и 14.28 Свода правил СП 42.13330.2011
201.	Объекты капитального строительства межмуниципального значения в области автомобильного транспорта	Строительство и реконструкция автомобильной дороги общего пользования регионального или межмуниципального значения Хребтовая-Рудногорск-Новоилимск	Протяженность - 29,4 км	Нижеилимский район: Подъезд к р.п.Новая Игирма, Рудногорск-Радищев, Подъезд к р.п. Янгель	Расстояние от бровки земляного полотна до застройки не менее, м: до жилой застройки - 100; садово-дачной застройки – 50. Со стороны жилой и общественной застройки поселений, садоводческих товариществ следует предусматривать вдоль дороги полосу зеленых насаждений шириной не менее 10 м в соответствии с пунктами 8.21 и 14.28 Свода правил СП 42.13330.2011
202.	Объекты капитального строительства межмуниципального значения в области автомобильного транспорта	Строительство и реконструкция автомобильной дороги общего пользования регионального или межмуниципального значения Подъезд к п. Заярск	Протяженность - 8,1 км	Нижеилимский район	Расстояние от бровки земляного полотна до застройки не менее, м: до жилой застройки - 100; садово-дачной застройки – 50. Со стороны жилой и общественной застройки поселений, садоводческих товариществ следует предусматривать вдоль дороги полосу зеленых насаждений шириной не менее 10 м в соответствии с пунктами 8.21 и 14.28 Свода правил СП 42.13330.2011

№/пп	Назначение объекта регионального/ межмуниципального значения	Наименование объекта	Краткая характеристика объекта	Местоположение планируемого объекта	Зоны с особыми условиями использования территории
203.	Объекты капитального строительства межмуниципального значения в области автомобильного транспорта	Строительство и реконструкция автомобильной дороги общего пользования регионального или межмуниципального значения Железногорск-Илимский-Суворовский	Протяженность - 22,5 км	Нижнеилимский район: Железногорск-Илимский-Суворовский (от городской черты), Подъезд к п. Коршуновский	Расстояние от бровки земляного полотна до застройки не менее, м: до жилой застройки - 100; садово-дачной застройки – 50. Со стороны жилой и общественной застройки поселений, садоводческих товариществ следует предусматривать вдоль дороги полосу зеленых насаждений шириной не менее 10 м в соответствии с пунктами 8.21 и 14.28 Свода правил СП 42.13330.2011
204.	Объекты капитального строительства регионального значения в области автомобильного транспорта	Строительство автомобильной дороги общего пользования регионального или межмуниципального значения «Рудногорск – Тубинский – Усть-Илимск»	Протяженность - 44,0 км	Нижнеилимский район: на участке от р.п. Рудногорск до границы с Усть-Илимским районом	Расстояние от бровки земляного полотна до застройки не менее, м: до жилой застройки - 100; садово-дачной застройки – 50. Со стороны жилой и общественной застройки поселений, садоводческих товариществ следует предусматривать вдоль дороги полосу зеленых насаждений шириной не менее 10 м в соответствии с пунктами 8.21 и 14.28 Свода правил СП 42.13330.2011

№/пп	Назначение объекта регионального/ межмуниципального значения	Наименование объекта	Краткая характеристика объекта	Местоположение планируемого объекта	Зоны с особыми условиями использования территории
205.	Объекты капитального строительства регионального значения в области автомобильного транспорта	Строительство участка автомобильной дороги общего пользования регионального или межмуниципального значения «ст. Хребтовая – Новая Игирма – Рудногорск – Тубинский – Усть-Илимск – граница Красноярского края», вдоль трассы, проектируемой Северо-Сибирской железнодорожной магистрали	Протяженность 320 км	Нижнеилимский район, Усть-Илимский район	Расстояние от бровки земляного полотна до застройки не менее, м: до жилой застройки - 100; садово-дачной застройки – 50. Со стороны жилой и общественной застройки поселений, садоводческих товариществ следует предусматривать вдоль дороги полосу зеленых насаждений шириной не менее 10 м в соответствии с пунктами 8.21 и 14.28 Свода правил СП 42.13330.2011
<b>Братская опорная территория развития</b>					
206.	Объекты капитального строительства межмуниципального значения в области автомобильного транспорта	Строительство и реконструкция автомобильной дороги общего пользования регионального или межмуниципального значения Нижнеудинск-Боровинок-Чуна	Протяженность 43,5 км	Чунский район: Паренда-Питаева,	Расстояние от бровки земляного полотна до застройки не менее, м: до жилой застройки - 100; садово-дачной застройки – 50. Со стороны жилой и общественной застройки поселений, садоводческих товариществ следует предусматривать вдоль дороги полосу зеленых насаждений шириной не менее 10 м в соответствии с пунктами 8.21 и 14.28 Свода правил СП 42.13330.2011

№/пп	Назначение объекта регионального/ межмуниципального значения	Наименование объекта	Краткая характеристика объекта	Местоположение планируемого объекта	Зоны с особыми условиями использования территории
207.	Объекты капитального строительства межмуниципального значения в области автомобильного транспорта	Строительство и реконструкция автомобильной дороги общего пользования регионального или межмуниципального значения Тайшет-Чуна-Братск	Протяженность 63,2 км	Чунский район: Подъезд к рп.Октябрьский. Братский район	Расстояние от бровки земляного полотна до застройки не менее, м: до жилой застройки - 100; садово-дачной застройки – 50. Со стороны жилой и общественной застройки поселений, садоводческих товариществ следует предусматривать вдоль дороги полосу зеленых насаждений шириной не менее 10 м в соответствии с пунктами 8.21 и 14.28 Свода правил СП 42.13330.2011
208.	Объекты капитального строительства межмуниципального значения в области автомобильного транспорта	Строительство и реконструкция автомобильной дороги общего пользования регионального или межмуниципального значения Лесогорск-Выдрино	Протяженность 32,8 км	Чунский район: Подъезд к п.Парчум	Расстояние от бровки земляного полотна до застройки не менее, м: до жилой застройки - 100; садово-дачной застройки – 50. Со стороны жилой и общественной застройки поселений, садоводческих товариществ следует предусматривать вдоль дороги полосу зеленых насаждений шириной не менее 10 м в соответствии с пунктами 8.21 и 14.28 Свода правил СП 42.13330.2011
209.	Объекты капитального строительства межмуниципального значения в области автомобильного транспорта	Строительство и реконструкция автомобильной дороги общего пользования регионального или межмуниципального значения Чуна-Веселый	Протяженность 17,6 км	Чунский район: Веселый-Кулиш	Расстояние от бровки земляного полотна до застройки не менее, м: до жилой застройки - 100; садово-дачной застройки – 50. Со стороны жилой и общественной застройки поселений, садоводческих товариществ следует предусматривать вдоль дороги полосу зеленых насаждений шириной не менее 10 м в соответствии с пунктами 8.21 и 14.28 Свода правил СП 42.13330.2011



№/пп	Назначение объекта регионального/ межмуниципального значения	Наименование объекта	Краткая характеристика объекта	Местоположение планируемого объекта	Зоны с особыми условиями использования территории
210.	Объекты капитального строительства регионального или межмуниципального значения в области автомобильного транспорта	Строительство автомобильной дороги общего пользования регионального или межмуниципального значения Тайшет-Чуна-Братск	на участке км 114 -км 117+600	Чунский район	Расстояние от бровки земляного полотна до застройки не менее, м: до жилой застройки - 100; садово-дачной застройки – 50. Со стороны жилой и общественной застройки поселений, садоводческих товариществ следует предусматривать вдоль дороги полосу зеленых насаждений шириной не менее 10 м в соответствии с пунктами 8.21 и 14.28 Свода правил СП 42.13330.2011
211.	Объекты капитального строительства регионального или межмуниципального значения в области автомобильного транспорта	Строительство автомобильной дороги общего пользования регионального или межмуниципального значения Тайшет-Чуна-Братск	на участке км 117-600 -км 155	Чунский район	Расстояние от бровки земляного полотна до застройки не менее, м: до жилой застройки - 100; садово-дачной застройки – 50. Со стороны жилой и общественной застройки поселений, садоводческих товариществ следует предусматривать вдоль дороги полосу зеленых насаждений шириной не менее 10 м в соответствии с пунктами 8.21 и 14.28 Свода правил СП 42.13330.2011
212.	Объекты капитального строительства межмуниципального значения в области автомобильного транспорта	Строительство и реконструкция автомобильной дороги общего пользования регионального или межмуниципального значения Братск-Усть-Илимск	Протяженность - 45,8 км	Братский район: Подъезд к с.Дубынино, Подъезд к с.Кобляково	Расстояние от бровки земляного полотна до застройки не менее, м: до жилой застройки - 100; садово-дачной застройки – 50. Со стороны жилой и общественной застройки поселений, садоводческих товариществ следует предусматривать вдоль дороги полосу зеленых насаждений шириной не менее 10 м в соответствии с пунктами 8.21 и 14.28 Свода правил СП 42.13330.2011

№/пп	Назначение объекта регионального/ межмуниципального значения	Наименование объекта	Краткая характеристика объекта	Местоположение планируемого объекта	Зоны с особыми условиями использования территории
213.	Объекты капитального строительства межмуниципального значения в области автомобильного транспорта	Строительство и реконструкция автомобильной дороги общего пользования регионального или межмуниципального значения «Полукольцо» - «Тулун-Братск»	Протяженность - 37,6 км	Братский район: Ключи-Булак-Кумейка, Подъезд к с.Большеокинское, Подъезд к с.Калтук, Подъезд к с.Ключи-Булак, Подъезд к с.Кобь, Подъезд к пристани «Кантинская»	Расстояние от бровки земляного полотна до застройки не менее, м: до жилой застройки - 100; садово-дачной застройки – 50. Со стороны жилой и общественной застройки поселений, садоводческих товариществ следует предусматривать вдоль дороги полосу зеленых насаждений шириной не менее 10 м в соответствии с пунктами 8.21 и 14.28 Свода правил СП 42.13330.2011
214.	Объекты капитального строительства межмуниципального значения в области автомобильного транспорта	Строительство и реконструкция автомобильной дороги общего пользования регионального или межмуниципального значения Подъезд к п.Тарма	Протяженность - 6,9 км	Братский район	Расстояние от бровки земляного полотна до застройки не менее, м: до жилой застройки - 100; садово-дачной застройки – 50. Со стороны жилой и общественной застройки поселений, садоводческих товариществ следует предусматривать вдоль дороги полосу зеленых насаждений шириной не менее 10 м в соответствии с пунктами 8.21 и 14.28 Свода правил СП 42.13330.2011
215.	Объекты капитального строительства межмуниципального значения в области автомобильного транспорта	Строительство и реконструкция автомобильной дороги общего пользования регионального или межмуниципального значения Видим-Прибойный	Протяженность - 31,2 км	Братский район: Подъезд к п.Шумилово	Расстояние от бровки земляного полотна до застройки не менее, м: до жилой застройки - 100; садово-дачной застройки – 50. Со стороны жилой и общественной застройки поселений, садоводческих товариществ следует предусматривать вдоль дороги полосу зеленых насаждений шириной не менее 10 м в соответствии с пунктами 8.21 и 14.28 Свода правил СП 42.13330.2011

№/пп	Назначение объекта регионального/ межмуниципального значения	Наименование объекта	Краткая характеристика объекта	Местоположение планируемого объекта	Зоны с особыми условиями использования территории
216.	Объекты капитального строительства межмуниципального значения в области автомобильного транспорта	Строительство и реконструкция автомобильной дороги общего пользования регионального или межмуниципального значения Александровка-Худобок	Протяженность - 6,7 км	Братский район	Расстояние от бровки земляного полотна до застройки не менее, м: до жилой застройки - 100; садово-дачной застройки – 50. Со стороны жилой и общественной застройки поселений, садоводческих товариществ следует предусматривать вдоль дороги полосу зеленых насаждений шириной не менее 10 м в соответствии с пунктами 8.21 и 14.28 Свода правил СП 42.13330.2011
217.	Объекты капитального строительства межмуниципального значения в области автомобильного транспорта	Строительство и реконструкция автомобильной дороги общего пользования регионального или межмуниципального значения Подъезд к п.Зяба	Протяженность - 3,6 км	Братский район	Расстояние от бровки земляного полотна до застройки не менее, м: до жилой застройки - 100; садово-дачной застройки – 50. Со стороны жилой и общественной застройки поселений, садоводческих товариществ следует предусматривать вдоль дороги полосу зеленых насаждений шириной не менее 10 м в соответствии с пунктами 8.21 и 14.28 Свода правил СП 42.13330.2011
218.	Объекты капитального строительства межмуниципального значения в области автомобильного транспорта	Строительство и реконструкция автомобильной дороги общего пользования регионального или межмуниципального значения Подъезд к с.Тангуй	Протяженность - 11,2 км	Братский район	Расстояние от бровки земляного полотна до застройки не менее, м: до жилой застройки - 100; садово-дачной застройки – 50. Со стороны жилой и общественной застройки поселений, садоводческих товариществ следует предусматривать вдоль дороги полосу зеленых насаждений шириной не менее 10 м в соответствии с пунктами 8.21 и 14.28 Свода правил СП 42.13330.2011

№/пп	Назначение объекта регионального/ межмуниципального значения	Наименование объекта	Краткая характеристика объекта	Местоположение планируемого объекта	Зоны с особыми условиями использования территории
219.	Объекты капитального строительства межмуниципального значения в области автомобильного транспорта	Строительство и реконструкция автомобильной дороги общего пользования регионального или межмуниципального значения Обход г. Братск (через п. Бикей)	Протяженность - 21,8 км	Братский район	Расстояние от бровки земляного полотна до застройки не менее, м: до жилой застройки - 100; садово-дачной застройки – 50. Со стороны жилой и общественной застройки поселений, садоводческих товариществ следует предусматривать вдоль дороги полосу зеленых насаждений шириной не менее 10 м в соответствии с пунктами 8.21 и 14.28 Свода правил СП 42.13330.2011
220.	Объекты капитального строительства межмуниципального значения в области автомобильного транспорта	Строительство и реконструкция автомобильной дороги общего пользования регионального или межмуниципального значения Подъезд к п.Боровской	Протяженность - 7,5 км	Братский район	Расстояние от бровки земляного полотна до застройки не менее, м: до жилой застройки - 100; садово-дачной застройки – 50. Со стороны жилой и общественной застройки поселений, садоводческих товариществ следует предусматривать вдоль дороги полосу зеленых насаждений шириной не менее 10 м в соответствии с пунктами 8.21 и 14.28 Свода правил СП 42.13330.2011
221.	Объекты капитального строительства межмуниципального значения в области автомобильного транспорта	Строительство и реконструкция автомобильной дороги общего пользования регионального или межмуниципального значения Подъезд к п.Кежемский	Протяженность - 8,3 км	Братский район	Расстояние от бровки земляного полотна до застройки не менее, м: до жилой застройки - 100; садово-дачной застройки – 50. Со стороны жилой и общественной застройки поселений, садоводческих товариществ следует предусматривать вдоль дороги полосу зеленых насаждений шириной не менее 10 м в соответствии с пунктами 8.21 и 14.28 Свода правил СП 42.13330.2011

№/пп	Назначение объекта регионального/ межмуниципального значения	Наименование объекта	Краткая характеристика объекта	Местоположение планируемого объекта	Зоны с особыми условиями использования территории
222.	Объекты капитального строительства межмуниципального значения в области автомобильного транспорта	Строительство и реконструкция автомобильной дороги общего пользования регионального или межмуниципального значения Подъезд к переправе Добчур	Протяженность - 4,0 км	Братский район	Расстояние от бровки земляного полотна до застройки не менее, м: до жилой застройки - 100; садово-дачной застройки – 50. Со стороны жилой и общественной застройки поселений, садоводческих товариществ следует предусматривать вдоль дороги полосу зеленых насаждений шириной не менее 10 м в соответствии с пунктами 8.21 и 14.28 Свода правил СП 42.13330.2011
223.	Объекты капитального строительства межмуниципального значения в области автомобильного транспорта	Строительство и реконструкция автомобильной дороги общего пользования регионального или межмуниципального значения Тангуй-Бада	Протяженность - 6,9 км	Братский район	Расстояние от бровки земляного полотна до застройки не менее, м: до жилой застройки - 100; садово-дачной застройки – 50. Со стороны жилой и общественной застройки поселений, садоводческих товариществ следует предусматривать вдоль дороги полосу зеленых насаждений шириной не менее 10 м в соответствии с пунктами 8.21 и 14.28 Свода правил СП 42.13330.2011
224.	Объекты капитального строительства межмуниципального значения в области автомобильного транспорта	Строительство и реконструкция автомобильной дороги общего пользования регионального или межмуниципального значения Калтук-Куватка	Протяженность - 26,3 км	Братский район	Расстояние от бровки земляного полотна до застройки не менее, м: до жилой застройки - 100; садово-дачной застройки – 50. Со стороны жилой и общественной застройки поселений, садоводческих товариществ следует предусматривать вдоль дороги полосу зеленых насаждений шириной не менее 10 м в соответствии с пунктами 8.21 и 14.28 Свода правил СП 42.13330.2011

№/пп	Назначение объекта регионального/ межмуниципального значения	Наименование объекта	Краткая характеристика объекта	Местоположение планируемого объекта	Зоны с особыми условиями использования территории
225.	Объекты капитального строительства межмуниципального значения в области автомобильного транспорта	Строительство и реконструкция автомобильной дороги общего пользования регионального или межмуниципального значения Илир-Кардой-Карай	Протяженность - 9,1 км	Братский район	Расстояние от бровки земляного полотна до застройки не менее, м: до жилой застройки - 100; садово-дачной застройки – 50. Со стороны жилой и общественной застройки поселений, садоводческих товариществ следует предусматривать вдоль дороги полосу зеленых насаждений шириной не менее 10 м в соответствии с пунктами 8.21 и 14.28 Свода правил СП 42.13330.2011
226.	Объекты капитального строительства межмуниципального значения в области автомобильного транспорта	Строительство и реконструкция автомобильной дороги общего пользования регионального или межмуниципального значения Подъезд к с.Кузнецовка	Протяженность - 1,0 км	Братский район	Расстояние от бровки земляного полотна до застройки не менее, м: до жилой застройки - 100; садово-дачной застройки – 50. Со стороны жилой и общественной застройки поселений, садоводческих товариществ следует предусматривать вдоль дороги полосу зеленых насаждений шириной не менее 10 м в соответствии с пунктами 8.21 и 14.28 Свода правил СП 42.13330.2011
227.	Объекты капитального строительства межмуниципального значения в области автомобильного транспорта	Строительство и реконструкция автомобильной дороги общего пользования регионального или межмуниципального значения Подъезд к с.Новое Приречье	Протяженность - 10,0 км	Братский район	Расстояние от бровки земляного полотна до застройки не менее, м: до жилой застройки - 100; садово-дачной застройки – 50. Со стороны жилой и общественной застройки поселений, садоводческих товариществ следует предусматривать вдоль дороги полосу зеленых насаждений шириной не менее 10 м в соответствии с пунктами 8.21 и 14.28 Свода правил СП 42.13330.2011

№/пп	Назначение объекта регионального/ межмуниципального значения	Наименование объекта	Краткая характеристика объекта	Местоположение планируемого объекта	Зоны с особыми условиями использования территории
228.	Объекты капитального строительства межмуниципального значения в области автомобильного транспорта	Строительство и реконструкция автомобильной дороги общего пользования регионального или межмуниципального значения Подъезд к д.Булак	Протяженность - 5,4 км	Братский район	Расстояние от бровки земляного полотна до застройки не менее, м: до жилой застройки - 100; садово-дачной застройки – 50. Со стороны жилой и общественной застройки поселений, садоводческих товариществ следует предусматривать вдоль дороги полосу зеленых насаждений шириной не менее 10 м в соответствии с пунктами 8.21 и 14.28 Свода правил СП 42.13330.2011
229.	Объекты капитального строительства регионального или межмуниципального значения в области автомобильного транспорта	Строительство автомобильной дороги общего пользования регионального или межмуниципального значения вдоль правого берега р. Ангара от автомобильной дороги общего пользования федерального значения А-331 «Вилуй» Тулун - Братск - Усть-Кут - Мирный - Якутск до автомобильной дороги общего пользования регионального или межмуниципального значения «Залари -	на участке км 63 – км 73	Братский район	Расстояние от бровки земляного полотна до застройки не менее, м: до жилой застройки - 100; садово-дачной застройки – 50. Со стороны жилой и общественной застройки поселений, садоводческих товариществ следует предусматривать вдоль дороги полосу зеленых насаждений шириной не менее 10 м в соответствии с пунктами 8.21 и 14.28 Свода правил СП 42.13330.2011

№/пп	Назначение объекта регионального/ межмуниципального значения	Наименование объекта	Краткая характеристика объекта	Местоположение планируемого объекта	Зоны с особыми условиями использования территории
		Жигалово (Реконструкция автомобильной дороги общего пользования регионального или межмуниципального значения Видим – Прибойный на участке км 63 – км 73 в Братском районе Иркутской области)			
230.		Реконструкция и повышение категоричности автомобильной дороги общего пользования регионального или межмуниципального значения «Тайшет – Чуна – Братск» в Тайшетском районе, Чунском районе, Братском районе Иркутской области (Реконструкция автомобильной дороги общего пользования регионального или межмуниципального	на участке км 220+000-км 244+690	Братский район	Расстояние от бровки земляного полотна до застройки не менее, м: до жилой застройки - 100; садово-дачной застройки – 50. Со стороны жилой и общественной застройки поселений, садоводческих товариществ следует предусматривать вдоль дороги полосу зеленых насаждений шириной не менее 10 м в соответствии с пунктами 8.21 и 14.28 Свода правил СП 42.13330.2011



№/пп	Назначение объекта регионального/ межмуниципального значения	Наименование объекта	Краткая характеристика объекта	Местоположение планируемого объекта	Зоны с особыми условиями использования территории
		значения Тайшет – Чуна – Братск на участке км 220+000-км 244+690 в Братском районе Иркутской области)			
<b>Бодайбинская опорная территория развития</b>					
231.	Объекты капитального строительства регионального значения в области автомобильного транспорта	Строительство мостового перехода через р. Витим и р. Бодайбо на автомобильной дороге Таксимо-Бодайбо	Протяженность - 736,7 п.м.	Бодайбинский район	Расстояние от бровки земляного полотна до застройки не менее, м: до жилой застройки - 100; садово-дачной застройки – 50. Со стороны жилой и общественной застройки поселений, садоводческих товариществ следует предусматривать вдоль дороги полосу зеленых насаждений шириной не менее 10 м в соответствии с пунктами 8.21 и 14.28 Свода правил СП 42.13330.2011
232.	Объекты капитального строительства регионального значения в области автомобильного транспорта	Строительство и реконструкция автомобильной дороги общего пользования регионального или межмуниципального значения Таксимо-Бодайбо	Протяженность - 58,3 км	Бодайбинский район	Расстояние от бровки земляного полотна до застройки не менее, м: до жилой застройки - 100; садово-дачной застройки – 50. Со стороны жилой и общественной застройки поселений, садоводческих товариществ следует предусматривать вдоль дороги полосу зеленых насаждений шириной не менее 10 м в соответствии с пунктами 8.21 и 14.28 Свода правил СП 42.13330.2011

№/пп	Назначение объекта регионального/ межмуниципального значения	Наименование объекта	Краткая характеристика объекта	Местоположение планируемого объекта	Зоны с особыми условиями использования территории
233.	Объекты капитального строительства межмуниципального значения в области автомобильного транспорта	Строительство и реконструкция автомобильной дороги общего пользования регионального или межмуниципального значения Бодайбо-Кропоткин	Протяженность - 36,5 км	Бодайбинский район	Расстояние от бровки земляного полотна до застройки не менее, м: до жилой застройки - 100; садово-дачной застройки – 50. Со стороны жилой и общественной застройки поселений, садоводческих товариществ следует предусматривать вдоль дороги полосу зеленых насаждений шириной не менее 10 м в соответствии с пунктами 8.21 и 14.28 Свода правил СП 42.13330.2011
234.	Объекты капитального строительства межмуниципального значения в области автомобильного транспорта	Строительство и реконструкция автомобильной дороги общего пользования регионального или межмуниципального значения Кропоткин-Перевоз	Протяженность - 41,1 км	Бодайбинский район	Расстояние от бровки земляного полотна до застройки не менее, м: до жилой застройки - 100; садово-дачной застройки – 50. Со стороны жилой и общественной застройки поселений, садоводческих товариществ следует предусматривать вдоль дороги полосу зеленых насаждений шириной не менее 10 м в соответствии с пунктами 8.21 и 14.28 Свода правил СП 42.13330.2011
235.	Объекты капитального строительства межмуниципального значения в области автомобильного транспорта	Строительство и реконструкция автомобильной дороги общего пользования регионального или межмуниципального значения Подъезд к п. Маракан	Протяженность - 17,8 км	Бодайбинский район	Расстояние от бровки земляного полотна до застройки не менее, м: до жилой застройки - 100; садово-дачной застройки – 50. Со стороны жилой и общественной застройки поселений, садоводческих товариществ следует предусматривать вдоль дороги полосу зеленых насаждений шириной не менее 10 м в соответствии с пунктами 8.21 и 14.28 Свода правил СП 42.13330.2011

№/пп	Назначение объекта регионального/ межмуниципального значения	Наименование объекта	Краткая характеристика объекта	Местоположение планируемого объекта	Зоны с особыми условиями использования территории
236.	Объекты капитального строительства регионального или межмуниципального значения в области автомобильного транспорта	Строительство мостового перехода через р. Витим на автомобильной дороге Таксимо-Бодайбо	Будет уточнено на дальнейших стадиях проектирования	Бодайбинский район	Охранная зона устанавливается на основании расчетов
237.	Объекты капитального строительства регионального или межмуниципального значения в области автомобильного транспорта	Реконструкция автомобильной дороги общего пользования регионального или межмуниципального значения Таксимо – Бодайбо	на участке км 175 – км 190	Бодайбинский район	Расстояние от бровки земляного полотна до застройки не менее, м: до жилой застройки - 100; садово-дачной застройки – 50. Со стороны жилой и общественной застройки поселений, садоводческих товариществ следует предусматривать вдоль дороги полосу зеленых насаждений шириной не менее 10 м в соответствии с пунктами 8.21 и 14.28 Свода правил СП 42.13330.2011

На расчетный срок до 2035 года

№/пп	Назначение объекта регионального значения	Наименование объекта	Краткая характеристика объекта	Местоположение планируемого объекта	Зоны с особыми условиями использования территории
<b>Саяно-Иркутская опорная территория развития</b>					
238.	Объекты капитального строительства регионального или межмуниципального значения в области автомобильного транспорта	Строительство автомобильной дороги общего пользования регионального или межмуниципального значения «Северо-западный обход города Иркутска» со строительством мостового перехода р. Ангара	Протяженность 23 км, II техническая категория	г. Иркутск, Иркутский район	Расстояние от бровки земляного полотна до застройки не менее, м: до жилой застройки - 100; садово-дачной застройки – 50. Со стороны жилой и общественной застройки поселений, садоводческих товариществ следует предусматривать вдоль дороги полосу зеленых насаждений шириной не менее 10 м в соответствии с пунктами 8.21 и 14.28 Свода правил СП 42.13330.2011
239.	Объекты капитального строительства регионального или межмуниципального значения в области автомобильного транспорта	Строительство автомобильной дороги общего пользования регионального или межмуниципального значения «Обход Новоленино» (западный обход г. Иркутска) со строительством мостового перехода через р.Иркут, 2-х многоуровневых развязок	Протяженность 13 км, II техническая категория	г. Иркутск	Расстояние от бровки земляного полотна до застройки не менее, м: до жилой застройки - 100; садово-дачной застройки – 50. Со стороны жилой и общественной застройки поселений, садоводческих товариществ следует предусматривать вдоль дороги полосу зеленых насаждений шириной не менее 10 м в соответствии с пунктами 8.21 и 14.28 Свода правил СП 42.13330.2011

№/пп	Назначение объекта регионального значения	Наименование объекта	Краткая характеристика объекта	Местоположение планируемого объекта	Зоны с особыми условиями использования территории
240.	Объекты капитального строительства регионального или межмуниципального значения в области автомобильного транспорта	Строительство моста через р. Ангара в районе р.п.Балаганск	Будет уточнено на дальнейших стадиях проектирования	Балаганский район, Усть-Удинский район	Охранная зона устанавливается на основании расчетов
241.	Объекты капитального строительства регионального или межмуниципального значения в области автомобильного транспорта	Строительство автомобильной дороги общего пользования регионального или межмуниципального значения «Обход г. Иркутска»	Будет уточнено на дальнейших стадиях проектирования	г. Иркутск, Иркутский район трасса северо-восточного обхода проходит по восточным границам жилой застройки города с выходом на Плишкинскую автомобильную дорогу и далее на север до микрорайона «Зеленый», огибая его с западной стороны	Расстояние от бровки земляного полотна до застройки не менее, м: до жилой застройки - 100; садово-дачной застройки – 50. Со стороны жилой и общественной застройки поселений, садоводческих товариществ следует предусматривать вдоль дороги полосу зеленых насаждений шириной не менее 10 м в соответствии с пунктами 8.21 и 14.28 Свода правил СП 42.13330.2011
242.	Объекты капитального строительства регионального или межмуниципального значения в области автомобильного транспорта	Строительство автомобильной дороги общего пользования регионального или межмуниципального значения «Северо-восточный обход г.Иркутска»	Будет уточнено на дальнейших стадиях проектирования	г. Иркутск, Иркутский район правобережная часть, от Байкальского тракта до Качугского и Александровского трактов	Расстояние от бровки земляного полотна до застройки не менее, м: до жилой застройки - 100; садово-дачной застройки – 50. Со стороны жилой и общественной застройки поселений, садоводческих товариществ следует предусматривать вдоль дороги полосу зеленых насаждений шириной не менее 10 м в соответствии с пунктами 8.21 и 14.28 Свода правил СП 42.13330.2011

№/пп	Назначение объекта регионального значения	Наименование объекта	Краткая характеристика объекта	Местоположение планируемого объекта	Зоны с особыми условиями использования территории
243.	Объекты капитального строительства регионального или межмуниципального значения в области автомобильного транспорта	Строительство мостового перехода между микрорайоном «Солнечный» и полуостровом Чертугеевский	Будет уточнено на дальнейших стадиях проектирования	г. Иркутск	Охранная зона устанавливается на основании расчетов
244.	Объекты капитального строительства межмуниципального значения в области автомобильного транспорта	Строительство и реконструкция автомобильной дороги общего пользования регионального или межмуниципального значения Балаганск-Усть-Уда	Протяженность 15,8 км	Усть-Удинский район: Усть-Уда-Юголок-Балаганка	Расстояние от бровки земляного полотна до застройки не менее, м: до жилой застройки - 100; садово-дачной застройки – 50. Со стороны жилой и общественной застройки поселений, садоводческих товариществ следует предусматривать вдоль дороги полосу зеленых насаждений шириной не менее 10 м в соответствии с пунктами 8.21 и 14.28 Свода правил СП 42.13330.2011
245.	Объекты капитального строительства межмуниципального значения в области автомобильного транспорта	Строительство и реконструкция автомобильной дороги общего пользования регионального или межмуниципального значения «Залари-Жигалово» -Средняя Муя	Протяженность 21,8 км	Усть-Удинский район: Новая Уда-Усть-Малой, Подъезд к с. Новая Уда,	Расстояние от бровки земляного полотна до застройки не менее, м: до жилой застройки - 100; садово-дачной застройки – 50. Со стороны жилой и общественной застройки поселений, садоводческих товариществ следует предусматривать вдоль дороги полосу зеленых насаждений шириной не менее 10 м в соответствии с пунктами 8.21 и 14.28 Свода правил СП 42.13330.2011

№/пп	Назначение объекта регионального значения	Наименование объекта	Краткая характеристика объекта	Местоположение планируемого объекта	Зоны с особыми условиями использования территории
246.	Объекты капитального строительства межмуниципального значения в области автомобильного транспорта	Строительство и реконструкция автомобильной дороги общего пользования регионального или межмуниципального значения Средняя Муя-Аносово	Будет уточнено на дальнейших стадиях проектирования	Усть-Удинский район	Расстояние от бровки земляного полотна до застройки не менее, м: до жилой застройки - 100; садово-дачной застройки – 50. Со стороны жилой и общественной застройки поселений, садоводческих товариществ следует предусматривать вдоль дороги полосу зеленых насаждений шириной не менее 10 м в соответствии с пунктами 8.21 и 14.28 Свода правил СП 42.13330.2011
247.	Объекты капитального строительства межмуниципального значения в области автомобильного транспорта	Строительство и реконструкция автомобильной дороги общего пользования регионального или межмуниципального значения Усть-Уда-Светлолобово	Протяженность 17,8 км	Усть-Удинский район	Расстояние от бровки земляного полотна до застройки не менее, м: до жилой застройки - 100; садово-дачной застройки – 50. Со стороны жилой и общественной застройки поселений, садоводческих товариществ следует предусматривать вдоль дороги полосу зеленых насаждений шириной не менее 10 м в соответствии с пунктами 8.21 и 14.28 Свода правил СП 42.13330.2011
248.	Объекты капитального строительства межмуниципального значения в области автомобильного транспорта	Строительство и реконструкция автомобильной дороги общего пользования регионального или межмуниципального значения Карда-Подволочное	Протяженность 12,7 км	Усть-Удинский район	Расстояние от бровки земляного полотна до застройки не менее, м: до жилой застройки - 100; садово-дачной застройки – 50. Со стороны жилой и общественной застройки поселений, садоводческих товариществ следует предусматривать вдоль дороги полосу зеленых насаждений шириной не менее 10 м в соответствии с пунктами 8.21 и 14.28 Свода правил СП 42.13330.2011

№/пп	Назначение объекта регионального значения	Наименование объекта	Краткая характеристика объекта	Местоположение планируемого объекта	Зоны с особыми условиями использования территории
249.	Объекты капитального строительства регионального или межмуниципального значения в области автомобильного транспорта	Участок автомобильной дороги общего пользования регионального или межмуниципального значения от объездной дороги «Первомайский-Университетский» до объездной дороги «Новоленино»	Протяженность 7 км	г. Иркутск, Иркутский район	Расстояние от бровки земляного полотна до застройки не менее, м: до жилой застройки - 100; садово-дачной застройки – 50. Со стороны жилой и общественной застройки поселений, садоводческих товариществ следует предусматривать вдоль дороги полосу зеленых насаждений шириной не менее 10 м в соответствии с пунктами 8.21 и 14.28 Свода правил СП 42.13330.2011
250.	Объекты капитального строительства регионального или межмуниципального значения в области автомобильного транспорта	Автомобильная дорога общего пользования регионального или межмуниципального значения, связывающая дорогу «Южный обход г. Иркутска» и объездную дорогу «Первомайский-Университетский»	Протяженность 2,3 км	г. Иркутск, Иркутский район	Расстояние от бровки земляного полотна до застройки не менее, м: до жилой застройки - 100; садово-дачной застройки – 50. Со стороны жилой и общественной застройки поселений, садоводческих товариществ следует предусматривать вдоль дороги полосу зеленых насаждений шириной не менее 10 м в соответствии с пунктами 8.21 и 14.28 Свода правил СП 42.13330.2011
251.	Объекты капитального строительства регионального или межмуниципального значения в области автомобильного транспорта	Автомобильная дорога общего пользования регионального или межмуниципального значения, связывающая «Южный обход г. Иркутска» между Академгородком и микрорайоном	Протяженность 1,6 км	г. Иркутск, Иркутский район	Расстояние от бровки земляного полотна до застройки не менее, м: до жилой застройки - 100; садово-дачной застройки – 50. Со стороны жилой и общественной застройки поселений, садоводческих товариществ следует предусматривать вдоль дороги полосу зеленых насаждений шириной не менее 10 м в соответствии с пунктами 8.21 и 14.28 Свода правил СП 42.13330.2011



№/пп	Назначение объекта регионального значения	Наименование объекта	Краткая характеристика объекта	Местоположение планируемого объекта	Зоны с особыми условиями использования территории
		«Помяловского»			
252.	Объекты капитального строительства регионального или межмуниципального значения в области автомобильного транспорта	Автомобильная дорога общего пользования регионального или межмуниципального значения, связывающая дорогу «Южный обход г. Иркутска» с падью р. Долгая	Протяженность 3,7 км	г. Иркутск, Иркутский район	Расстояние от бровки земляного полотна до застройки не менее, м: до жилой застройки - 100; садово-дачной застройки – 50. Со стороны жилой и общественной застройки поселений, садоводческих товариществ следует предусматривать вдоль дороги полосу зеленых насаждений шириной не менее 10 м в соответствии с пунктами 8.21 и 14.28 Свода правил СП 42.13330.2011
253.	Объекты капитального строительства регионального или межмуниципального значения в области автомобильного транспорта	Автомобильная дорога общего пользования регионального или межмуниципального значения, связывающая дорогу «Южный обход г.Иркутска» с падью р.Кая	Протяженность - 2,3 км	г. Иркутск, Иркутский район	Расстояние от бровки земляного полотна до застройки не менее, м: до жилой застройки - 100; садово-дачной застройки – 50. Со стороны жилой и общественной застройки поселений, садоводческих товариществ следует предусматривать вдоль дороги полосу зеленых насаждений шириной не менее 10 м в соответствии с пунктами 8.21 и 14.28 Свода правил СП 42.13330.2011
254.	Объекты капитального строительства регионального или межмуниципального значения в области автомобильного транспорта	Автомобильная дорога общего пользования регионального или межмуниципального значения, «Северный обход г. Иркутска»	Протяженность - 23 км	г. Иркутск, Иркутский район	Расстояние от бровки земляного полотна до застройки не менее, м: до жилой застройки - 100; садово-дачной застройки – 50. Со стороны жилой и общественной застройки поселений, садоводческих товариществ следует предусматривать вдоль дороги полосу зеленых насаждений шириной не менее 10 м в соответствии с пунктами 8.21 и 14.28 Свода правил СП 42.13330.2011
255.	Объекты капитального строительства	Автомобильная дорога общего пользования	Протяженность - 12,3 км	г. Иркутск, Иркутский район	Расстояние от бровки земляного полотна до застройки не менее, м: до жилой застройки - 100; садово-дачной застройки – 50. Со

№/пп	Назначение объекта регионального значения	Наименование объекта	Краткая характеристика объекта	Местоположение планируемого объекта	Зоны с особыми условиями использования территории
	регионального или межмуниципального значения в области автомобильного транспорта	регионального или межмуниципального значения, «Байкальский луч»			стороны жилой и общественной застройки поселений, садоводческих товариществ следует предусматривать вдоль дороги полосу зеленых насаждений шириной не менее 10 м в соответствии с пунктами 8.21 и 14.28 Свода правил СП 42.13330.2011
256.	Объекты капитального строительства регионального или межмуниципального значения в области автомобильного транспорта	Строительство мостового перехода через р. Ангара	Будет уточнено на дальнейших стадиях проектирования	г. Свирск	Охранная зона устанавливается на основании расчетов
257.	Объекты капитального строительства регионального или межмуниципального значения в области автомобильного транспорта	Строительство транспортного кольца «Иркутск – Листвянка – порт Байкал – Маркова – Иркутск», со строительством мостового перехода через р. Ангара в п. Никола	Будет уточнено на дальнейших стадиях проектирования	Иркутский район, Шелеховский район, Слюдянский район	Расстояние от бровки земляного полотна до застройки не менее, м: до жилой застройки - 100; садово-дачной застройки – 50. Со стороны жилой и общественной застройки поселений, садоводческих товариществ следует предусматривать вдоль дороги полосу зеленых насаждений шириной не менее 10 м в соответствии с пунктами 8.21 и 14.28 Свода правил СП 42.13330.2011
<b>Саяно-Иркутская и Братская опорные территории развития</b>					

№/пп	Назначение объекта регионального значения	Наименование объекта	Краткая характеристика объекта	Местоположение планируемого объекта	Зоны с особыми условиями использования территории
258.	Объекты капитального строительства регионального или межмуниципального значения в области автомобильного транспорта	Строительство автомобильной дороги общего пользования регионального или межмуниципального значения вдоль правого берега р. Ангара от автомобильной дороги общего пользования федерального значения А-331 «Виллой» Тулун - Братск - Усть-Кут - Мирный - Якутск до автомобильной дороги общего пользования регионального или межмуниципального значения «Залари – Жигалово»	Протяженность - 370 км	Братский район, Усть-Удинский район	Расстояние от бровки земляного полотна до застройки не менее, м: до жилой застройки - 100; садово-дачной застройки – 50. Со стороны жилой и общественной застройки поселений, садоводческих товариществ следует предусматривать вдоль дороги полосу зеленых насаждений шириной не менее 10 м в соответствии с пунктами 8.21 и 14.28 Свода правил СП 42.13330.2011
<b>Саяно-Иркутская и Усть-Кутско-Ленская опорные территории развития</b>					
259.	Объекты капитального строительства регионального или межмуниципального значения в области автомобильного транспорта	Строительство автомобильной дороги общего пользования регионального или межмуниципального значения Верхнемарково - Ербогачен	Протяженность - 540 км	Усть-Кутский район, Киренский район, Катангский район	Расстояние от бровки земляного полотна до застройки не менее, м: до жилой застройки - 100; садово-дачной застройки – 50. Со стороны жилой и общественной застройки поселений, садоводческих товариществ следует предусматривать вдоль дороги полосу зеленых насаждений шириной не менее 10 м в соответствии с пунктами 8.21 и 14.28 Свода правил СП 42.13330.2011
<b>Усть-Илимско-Катангская опорная территория развития</b>					

№/пп	Назначение объекта регионального значения	Наименование объекта	Краткая характеристика объекта	Местоположение планируемого объекта	Зоны с особыми условиями использования территории
260.	Объекты капитального строительства регионального или межмуниципального значения в области автомобильного транспорта	Строительство автомобильной дороги общего пользования регионального или межмуниципального значения Хребтовая-Усть-Илимск	Протяженность - 210 км	Усть-Илимский район, Нижнеилимский район	Расстояние от бровки земляного полотна до застройки не менее, м: до жилой застройки - 100; садово-дачной застройки – 50. Со стороны жилой и общественной застройки поселений, садоводческих товариществ следует предусматривать вдоль дороги полосу зеленых насаждений шириной не менее 10 м в соответствии с пунктами 8.21 и 14.28 Свода правил СП 42.13330.2011
261.	Объекты капитального строительства регионального или межмуниципального значения в области автомобильного транспорта	Строительство автомобильной дороги общего пользования регионального или межмуниципального значения Усть-Илимск - Ванавара	Протяженность - 220 км	Усть-Илимский район	Расстояние от бровки земляного полотна до застройки не менее, м: до жилой застройки - 100; садово-дачной застройки – 50. Со стороны жилой и общественной застройки поселений, садоводческих товариществ следует предусматривать вдоль дороги полосу зеленых насаждений шириной не менее 10 м в соответствии с пунктами 8.21 и 14.28 Свода правил СП 42.13330.2011
262.	Объекты капитального строительства регионального значения в области автомобильного транспорта	Строительство и реконструкция автомобильной дороги общего пользования регионального или межмуниципального значения Седаново-Кодинск	Протяженность - 7,9 км	Усть-Илимский район	Расстояние от бровки земляного полотна до застройки не менее, м: до жилой застройки - 100; садово-дачной застройки – 50. Со стороны жилой и общественной застройки поселений, садоводческих товариществ следует предусматривать вдоль дороги полосу зеленых насаждений шириной не менее 10 м в соответствии с пунктами 8.21 и 14.28 Свода правил СП 42.13330.2011

№/пп	Назначение объекта регионального значения	Наименование объекта	Краткая характеристика объекта	Местоположение планируемого объекта	Зоны с особыми условиями использования территории
263.	Объекты капитального строительства межмуниципального значения в области автомобильного транспорта	Строительство и реконструкция автомобильной дороги общего пользования регионального или межмуниципального значения Невон-Кеуль	Протяженность - 25,8 км	Усть-Илимский район: Подъезд к Аэропорт	Расстояние от бровки земляного полотна до застройки не менее, м: до жилой застройки - 100; садово-дачной застройки – 50. Со стороны жилой и общественной застройки поселений, садоводческих товариществ следует предусматривать вдоль дороги полосу зеленых насаждений шириной не менее 10 м в соответствии с пунктами 8.21 и 14.28 Свода правил СП 42.13330.2011
264.	Объекты капитального строительства межмуниципального значения в области автомобильного транспорта	Строительство и реконструкция автомобильной дороги общего пользования регионального или межмуниципального значения А-331 «Вилкой» Тулун - Братск - Усть-Кут - Мирный - Якутск - Ербогачен	Протяженность - 65,2 км	Катангский район: Чечуйск-Подволошино	Расстояние от бровки земляного полотна до застройки не менее, м: до жилой застройки - 100; садово-дачной застройки – 50. Со стороны жилой и общественной застройки поселений, садоводческих товариществ следует предусматривать вдоль дороги полосу зеленых насаждений шириной не менее 10 м в соответствии с пунктами 8.21 и 14.28 Свода правил СП 42.13330.2011
265.	Объекты капитального строительства регионального значения в области автомобильного транспорта	Строительство автомобильной дороги общего пользования регионального или межмуниципального значения «Усть-Илимск – Чемдальск – Ванавара»	Будет уточнено на дальнейших стадиях проектирования	Усть-Илимский район	Расстояние от бровки земляного полотна до застройки не менее, м: до жилой застройки - 100; садово-дачной застройки – 50. Со стороны жилой и общественной застройки поселений, садоводческих товариществ следует предусматривать вдоль дороги полосу зеленых насаждений шириной не менее 10 м в соответствии с пунктами 8.21 и 14.28 Свода правил СП 42.13330.2011

№/пп	Назначение объекта регионального значения	Наименование объекта	Краткая характеристика объекта	Местоположение планируемого объекта	Зоны с особыми условиями использования территории
<b>Саяно-Иркутская и Усть-Кутско-Ленская опорные территории развития</b>					
266.	Объекты капитального строительства регионального или межмуниципального значения в области автомобильного транспорта	Строительство автомобильной дороги общего пользования регионального или межмуниципального значения Жигалово-Казачинское	Протяженность - 190 км	Жигаловский район, Казаченско-Ленский район	Расстояние от бровки земляного полотна до застройки не менее, м: до жилой застройки - 100; садово-дачной застройки – 50. Со стороны жилой и общественной застройки поселений, садоводческих товариществ следует предусматривать вдоль дороги полосу зеленых насаждений шириной не менее 10 м в соответствии с пунктами 8.21 и 14.28 Свода правил СП 42.13330.2011
<b>Братская опорные территории развития</b>					
267.	Объекты капитального строительства регионального значения в области автомобильного транспорта	Строительство и реконструкция автомобильной дороги общего пользования регионального или межмуниципального значения Седаново-Кодинск	Протяженность 38,5 км	Чунский район: Подъезд к с.Червянка Братский район:	Расстояние от бровки земляного полотна до застройки не менее, м: до жилой застройки - 100; садово-дачной застройки – 50. Со стороны жилой и общественной застройки поселений, садоводческих товариществ следует предусматривать вдоль дороги полосу зеленых насаждений шириной не менее 10 м в соответствии с пунктами 8.21 и 14.28 Свода правил СП 42.13330.2011
<b>Бодайбинская опорная территория развития</b>					
268.	Объекты капитального строительства межмуниципального значения в области автомобильного транспорта	Строительство и реконструкция автомобильной дороги общего пользования регионального или межмуниципального значения Бодайбо-Мама	Протяженность - 18,5 км	Бодайбинский район	Расстояние от бровки земляного полотна до застройки не менее, м: до жилой застройки - 100; садово-дачной застройки – 50. Со стороны жилой и общественной застройки поселений, садоводческих товариществ следует предусматривать вдоль дороги полосу зеленых насаждений шириной не менее 10 м в соответствии с пунктами 8.21 и 14.28 Свода правил СП 42.13330.2011

№/пп	Назначение объекта регионального значения	Наименование объекта	Краткая характеристика объекта	Местоположение планируемого объекта	Зоны с особыми условиями использования территории
269.	Объекты капитального строительства межмуниципального значения в области автомобильного транспорта	Строительство и реконструкция автомобильной дороги общего пользования регионального или межмуниципального значения Бодайбо-Мама	Протяженность - 42,5 км	Мамско-Чуйский район	Расстояние от бровки земляного полотна до застройки не менее, м: до жилой застройки - 100; садово-дачной застройки – 50. Со стороны жилой и общественной застройки поселений, садоводческих товариществ следует предусматривать вдоль дороги полосу зеленых насаждений шириной не менее 10 м в соответствии с пунктами 8.21 и 14.28 Свода правил СП 42.13330.2011
270.	Объекты капитального строительства межмуниципального значения в области автомобильного транспорта	Строительство и реконструкция автомобильной дороги общего пользования регионального или межмуниципального значения Мама-Луговский-Горно-Чуйский	Протяженность - 28,6 км	Мамско-Чуйский район	Расстояние от бровки земляного полотна до застройки не менее, м: до жилой застройки - 100; садово-дачной застройки – 50. Со стороны жилой и общественной застройки поселений, садоводческих товариществ следует предусматривать вдоль дороги полосу зеленых насаждений шириной не менее 10 м в соответствии с пунктами 8.21 и 14.28 Свода правил СП 42.13330.2011
271.	Объекты капитального строительства межмуниципального значения в области автомобильного транспорта	Строительство и реконструкция автомобильной дороги общего пользования регионального или межмуниципального значения Тетеринск-Витимский	Протяженность 12,8 км	Мамско-Чуйский район	Расстояние от бровки земляного полотна до застройки не менее, м: до жилой застройки - 100; садово-дачной застройки – 50. Со стороны жилой и общественной застройки поселений, садоводческих товариществ следует предусматривать вдоль дороги полосу зеленых насаждений шириной не менее 10 м в соответствии с пунктами 8.21 и 14.28 Свода правил СП 42.13330.2011

**Глава 2. Объекты капитального строительства в области развития транспорта регионального и межмуниципального значения, необходимые для осуществления полномочия: «Содержание, развитие и организация эксплуатации аэропортов и (или) аэродромов гражданской авиации, находящихся в собственности субъекта Российской Федерации»**

**На первую очередь до 2025 года**

№/пп	Назначение объекта регионального значения	Наименование объекта	Краткая характеристика объекта	Местоположение планируемого объекта	Зоны с особыми условиями использования территории
<b>Саяно-Иркутская, Усть-Кутско-Ленская, Бодайбинская, Братская опорные территории развития</b>					
272.	Объекты капитального строительства регионального значения в области воздушного транспорта	Строительство нового аэропортового комплекса «г.Иркутск», строительство внешних инженерных и транспортных сетей, обеспечивающих деятельность аэропорта	Будет уточнено на дальнейших стадиях проектирования	Иркутский район,	Аэродромы и вертодромы следует размещать в соответствии с требованиями СНиП 32-03-96 на расстоянии от границ жилых, общественно-деловых, смешанных и рекреационных зон, обеспечивающем безопасность полетов и допустимые уровни авиационного шума в соответствии с ГОСТ 22283 и электромагнитного излучения, установленные для этих территориальных зон санитарными нормами. Размещение не ближе 2 км от селитебной территории в направлении взлета (посадки) и разрыв между боковой границей летного поля (посадочной площадки) и границей селитебной территории не менее 0,3 км
273.	Объекты капитального строительства регионального значения	Реконструкция и техническое перевооружение	Будет уточнено на дальнейших стадиях проектирования	г. Иркутск, г. Братск, г. Киренск, г. Нижнеудинск, г.	Аэродромы и вертодромы следует размещать в соответствии с требованиями



№/ пп	Назначение объекта регионального значения	Наименование объекта	Краткая характеристика объекта	Местоположение планируемого объекта	Зоны с особыми условиями использования территории
	значения в области воздушного транспорта	комплексов средств управления воздушным движением, радиотехнического обеспечения полетов и электросвязи аэропортов		Бодайбо, р.п. Жигалово, г. Усть-Кут	СНиП 32-03-96 «Аэродромы» (приняты постановлением Минстроя РФ от 30 апреля 1996 года № 18-28) (далее СНиП 32-03-96) на расстоянии от границ жилых, общественно-деловых, смешанных и рекреационных зон, обеспечивающем безопасность полетов и допустимые уровни авиационного шума в соответствии с ГОСТ 22283 и электромагнитного излучения, установленные для этих территориальных зон санитарными нормами
274.	Объекты капитального строительства регионального значения в области воздушного транспорта	Капитальное строительство и реконструкция действующего аэропорта и аэродрома, в т.ч технологическое первооружение	Будет уточнено на дальнейших стадиях проектирования	г.Иркутск	Аэродромы и вертодромы следует размещать в соответствии с требованиями СНиП 32-03-96 «Аэродромы» (приняты постановлением Минстроя РФ от 30 апреля 1996 года № 18-28) (далее СНиП 32-03-96) на расстоянии от границ жилых, общественно-деловых, смешанных и рекреационных зон, обеспечивающем безопасность полетов и допустимые уровни авиационного шума в соответствии с ГОСТ 22283 и

№/ пп	Назначение объекта регионального значения	Наименование объекта	Краткая характеристика объекта	Местоположение планируемого объекта	Зоны с особыми условиями использования территории
					электромагнитного излучения, установленные для этих территориальных зон санитарными нормами.
275.	Объекты капитального строительства регионального значения в области воздушного транспорта	Строительство вертолетной площадки	Будет уточнено на дальнейших стадиях проектирования	г. Братск, г. Киренск, г. Нижнеудинск, г. Бодайбо, г. Тайшет, г. Мама, г. Усть-Кут, г. Усть-Илимск	Аэродромы и вертодромы следует размещать в соответствии с требованиями СНиП 32-03-96 «Аэродромы» (приняты постановлением Минстроя РФ от 30 апреля 1996 года № 18-28) (далее СНиП 32-03-96) на расстоянии от границ жилых, общественно-деловых, смешанных и рекреационных зон, обеспечивающем безопасность полетов и допустимые уровни авиационного шума в соответствии с ГОСТ 22283 и электромагнитного излучения, установленные для этих территориальных зон санитарными нормами
276.	Объекты капитального строительства регионального значения в области воздушного транспорта	Техническое переворужение (реконструкция) авиационных метеорологических центров и станций	Будет уточнено на дальнейших стадиях проектирования	г. Иркутск, г. Братск, г. Киренск, г. Бодайбо, г. Нижнеудинск, г. Усть-Кут, р.п. Мама, с. Ербогачен	Аэродромы и вертодромы следует размещать в соответствии с требованиями СНиП 32-03-96 на расстоянии от границ жилых, общественно-деловых, смешанных и рекреационных зон, обеспечивающем

№/ пп	Назначение объекта регионального значения	Наименование объекта	Краткая характеристика объекта	Местоположение планируемого объекта	Зоны с особыми условиями использования территории
					безопасность полетов и допустимые уровни авиационного шума в соответствии с ГОСТ 22283 и электромагнитного излучения, установленные для этих территориальных зон санитарными нормами
<b>Саяно-Иркутская опорная территория развития</b>					
277.	Объекты капитального строительства регионального значения в области воздушного транспорта	Строительство вертолетной площадки	Будет уточнено на дальнейших стадиях проектирования	Балаганский район, р.п.Балаганск	Аэродромы и вертодромы следует размещать в соответствии с требованиями СНиП 32-03-96 на расстоянии от границ жилых, общественно-деловых, смешанных и рекреационных зон, обеспечивающем безопасность полетов и допустимые уровни авиационного шума в соответствии с ГОСТ 22283 и электромагнитного излучения, установленные для этих территориальных зон санитарными нормами. Размещение не ближе 2 км от селитебной территории в направлении взлета (посадки) и разрыв между боковой границей летного поля (посадочной площадки) и границей селитебной территории не менее 0,3 км

№/ пп	Назначение объекта регионального значения	Наименование объекта	Краткая характеристика объекта	Местоположение планируемого объекта	Зоны с особыми условиями использования территории
278.	Объекты капитального строительства регионального значения в области воздушного транспорта	Строительство вертолетной площадки	Будет уточнено на дальнейших стадиях проектирования	Балаганский район, с. Кумарейка	Аэродромы и вертодромы следует размещать в соответствии с требованиями СНиП 32-03-96 на расстоянии от границ жилых, общественно-деловых, смешанных и рекреационных зон, обеспечивающем безопасность полетов и допустимые уровни авиационного шума в соответствии с ГОСТ 22283 и электромагнитного излучения, установленные для этих территориальных зон санитарными нормами. Размещение не ближе 2 км от селитебной территории в направлении взлета (посадки) и разрыв между боковой границей летного поля (посадочной площадки) и границей селитебной территории не менее 0,3 км
279.	Объекты капитального строительства регионального значения в области воздушного транспорта	Реконструкция посадочной площадки «Жигалово».	Будет уточнено на дальнейших стадиях проектирования	Жигаловский район	Аэродромы и вертодромы следует размещать в соответствии с требованиями СНиП 32-03-96 на расстоянии от границ жилых, общественно-деловых, смешанных и рекреационных зон, обеспечивающем

№/ пп	Назначение объекта регионального значения	Наименование объекта	Краткая характеристика объекта	Местоположение планируемого объекта	Зоны с особыми условиями использования территории
					<p>безопасность полетов и допустимые уровни авиационного шума в соответствии с ГОСТ 22283 и электромагнитного излучения, установленные для этих территориальных зон санитарными нормами. Минимальное расстояние между горизонтальной проекцией трассы полетов по маршруту захода на посадку и границей селитебной территории для аэродромов с длиной взлетно-посадочной полосы 1500 м и более – 3 км, остальных – 2 км. Приаэродромная территория (Постановление Правительства РФ от 11 марта 2010 года № 138 «Об утверждении Федеральных правил использования воздушного пространства Российской Федерации», Приказ Промторга России от 30 декабря 2009 года № 1215 «Об утверждении нормативных методических документов, регулирующих функционирование и эксплуатацию аэродромов экспериментальной авиации»)</p>

№/ пп	Назначение объекта регионального значения	Наименование объекта	Краткая характеристика объекта	Местоположение планируемого объекта	Зоны с особыми условиями использования территории
280.	Объекты капитального строительства регионального значения в области воздушного транспорта	Реконструкция вертолетной площадки	Будет уточнено на дальнейших стадиях проектирования	Заларинский район, п. Залари	В соответствии с требованиями СНиП 32-03-96 на расстоянии от границ жилых, общественно-деловых, смешанных и рекреационных зон, обеспечивающем безопасность полетов и допустимые уровни авиационного шума в соответствии с ГОСТ 22283 и электромагнитного излучения, установленные для этих территориальных зон санитарными нормами. Размещение не ближе 2 км от селитебной территории в направлении взлета (посадки) и разрыв между боковой границей летного поля (посадочной площадки) и границей селитебной территории не менее 0,3 км
281.	Объекты капитального строительства регионального значения в области воздушного транспорта	Реконструкция вертолетной площадки	Будет уточнено на дальнейших стадиях проектирования	г. Зима	В соответствии с требованиями СНиП 32-03-96 на расстоянии от границ жилых, общественно-деловых, смешанных и рекреационных зон, обеспечивающем безопасность полетов и допустимые уровни авиационного шума в

№/ пп	Назначение объекта регионального значения	Наименование объекта	Краткая характеристика объекта	Местоположение планируемого объекта	Зоны с особыми условиями использования территории
					соответствии с ГОСТ 22283 и электромагнитного излучения, установленные для этих территориальных зон санитарными нормами. Размещение не ближе 2 км от селитебной территории в направлении взлета (посадки) и разрыв между боковой границей летного поля (посадочной площадки) и границей селитебной территории не менее 0,3 км
282.	Объекты капитального строительства регионального значения в области воздушного транспорта	Реконструкция (строительство) аэропорта	Будет уточнено на дальнейших стадиях проектирования	Зиминский район	Аэродромы и вертодромы следует размещать в соответствии с требованиями СНиП 32-03-96 на расстоянии от границ жилых, общественно-деловых, смешанных и рекреационных зон, обеспечивающем безопасность полетов и допустимые уровни авиационного шума в соответствии с ГОСТ 22283 и электромагнитного излучения, установленные для этих территориальных зон санитарными нормами. Размещение не ближе 2 км от селитебной территории в направлении взлета (посадки) и разрыв между боковой

№/ пп	Назначение объекта регионального значения	Наименование объекта	Краткая характеристика объекта	Местоположение планируемого объекта	Зоны с особыми условиями использования территории
					границей летного поля (посадочной площадки) и границей селитебной территории не менее 0,3 км
283.	Объекты капитального строительства регионального значения в области воздушного транспорта	Реконструкция искусственных покрытий взлетно- посадочной полосы и рулежных дорожек аэропорта «Иркутск»	Будет уточнено на дальнейших стадиях проектирования	г. Иркутск	Зоны подлета устанавливаются в соответствии с проектом
284.	Объекты капитального строительства регионального значения в области воздушного транспорта	Строительство благоустроенных вертолетных площадок (с помощью приема маломерной авиации)	Будет уточнено на дальнейших стадиях проектирования	Иркутский район, п. Большое Голоустное	Аэродромы и вертодромы следует размещать в соответствии с требованиями СНиП 32-03-96 на расстоянии от границ жилых, общественно-деловых, смешанных и рекреационных зон, обеспечивающем безопасность полетов и допустимые уровни авиационного шума в соответствии с ГОСТ 22283 и электромагнитного излучения, установленные для этих территориальных зон санитарными нормами. Размещение не ближе 2 км от селитебной территории в направлении взлета (посадки) и разрыв между боковой границей летного поля (посадочной площадки) и



№/ пп	Назначение объекта регионального значения	Наименование объекта	Краткая характеристика объекта	Местоположение планируемого объекта	Зоны с особыми условиями использования территории
					границей селитебной территории не менее 0,3 км
285.	Объекты капитального строительства регионального значения в области воздушного транспорта	Строительство благоустроенных вертолетных площадок (с помощью приема маломерной авиации)	Будет уточнено на дальнейших стадиях проектирования	Иркутский район, р.п. Большая Речка	Аэродромы и вертодромы следует размещать в соответствии с требованиями СНиП 32-03-96 на расстоянии от границ жилых, общественно-деловых, смешанных и рекреационных зон, обеспечивающем безопасность полетов и допустимые уровни авиационного шума в соответствии с ГОСТ 22283 и электромагнитного излучения, установленные для этих территориальных зон санитарными нормами. Размещение не ближе 2 км от селитебной территории в направлении взлета (посадки) и разрыв между боковой границей летного поля (посадочной площадки) и границей селитебной территории не менее 0,3 км
286.	Объекты капитального строительства регионального значения в области воздушного транспорта	Строительство вертолетной площадки	Будет уточнено на дальнейших стадиях проектирования	Качугский район, п. Качуг	В соответствии с требованиями СНиП 32-03-96 на расстоянии от границ жилых, общественно-деловых, смешанных и рекреационных зон,

№/ пп	Назначение объекта регионального значения	Наименование объекта	Краткая характеристика объекта	Местоположение планируемого объекта	Зоны с особыми условиями использования территории
					<p>обеспечивающем безопасность полетов и допустимые уровни авиационного шума в соответствии с ГОСТ 22283 и электромагнитного излучения, установленные для этих территориальных зон санитарными нормами. Размещение не ближе 2 км от селитебной территории в направлении взлета (посадки) и разрыв между боковой границей летного поля (посадочной площадки) и границей селитебной территории не менее 0,3 км</p>
287.	<p>Объекты капитального строительства регионального значения в области воздушного транспорта</p>	<p>Реконструкция посадочной площадки «Качуг»</p>	<p>Будет уточнено на дальнейших стадиях проектирования</p>	<p>Качугский район, р.п. Качуг</p>	<p>Аэродромы и вертодромы следует размещать в соответствии с требованиями СНиП 32-03-96 на расстоянии от границ жилых, общественно-деловых, смешанных и рекреационных зон, обеспечивающем безопасность полетов и допустимые уровни авиационного шума в соответствии с ГОСТ 22283 и электромагнитного излучения, установленные для этих территориальных зон санитарными нормами.</p>

№/ пп	Назначение объекта регионального значения	Наименование объекта	Краткая характеристика объекта	Местоположение планируемого объекта	Зоны с особыми условиями использования территории
					<p>Минимальное расстояние между горизонтальной проекцией трассы полетов по маршруту захода на посадку и границей селитебной территории для аэродромов с длиной взлетно-посадочной полосы 1500 м и более – 3 км, остальных – 2 км.</p> <p>Приаэродромная территория (Постановление Правительства РФ от 11 марта 2010 года № 138 «Об утверждении Федеральных правил использования воздушного пространства Российской Федерации», Приказ Промторга России от 30 декабря 2009 года № 1215 «Об утверждении нормативных методических документов, регулирующих функционирование и эксплуатацию аэродромов экспериментальной авиации»)</p>
288.	Объекты капитального строительства регионального значения в области воздушного транспорта	Строительство вертолетной площадки	Будет уточнено на дальнейших стадиях проектирования	Куйтунский район, р.п. Куйтун	В соответствии с требованиями СНиП 32-03-96 на расстоянии от границ жилых, общественно-деловых, смешанных и рекреационных зон, обеспечивающем

№/ пп	Назначение объекта регионального значения	Наименование объекта	Краткая характеристика объекта	Местоположение планируемого объекта	Зоны с особыми условиями использования территории
					<p>безопасность полетов и допустимые уровни авиационного шума в соответствии с ГОСТ 22283 и электромагнитного излучения, установленные для этих территориальных зон санитарными нормами. Размещение не ближе 2 км от селитебной территории в направлении взлета (посадки) и разрыв между боковой границей летного поля (посадочной площадки) и границей селитебной территории не менее 0,3 км</p>
289.	Объекты капитального строительства регионального значения в области воздушного транспорта	Строительство благоустроенных вертолетных площадок (с помощью приема маломерной авиации)	Будет уточнено на дальнейших стадиях проектирования	Ольхонский район, с. Еланцы	<p>Аэродромы и вертодромы следует размещать в соответствии с требованиями СНиП 32-03-96 на расстоянии от границ жилых, общественно-деловых, смешанных и рекреационных зон, обеспечивающем безопасность полетов и допустимые уровни авиационного шума в соответствии с ГОСТ 22283 и электромагнитного излучения, установленные для этих территориальных зон санитарными нормами. Размещение не ближе 2 км от</p>

№/ пп	Назначение объекта регионального значения	Наименование объекта	Краткая характеристика объекта	Местоположение планируемого объекта	Зоны с особыми условиями использования территории
					селитебной территории в направлении взлета (посадки) и разрыв между боковой границей летного поля (посадочной площадки) и границей селитебной территории не менее 0,3 км
290.	Объекты капитального строительства регионального значения в области воздушного транспорта	Строительство благоустроенных вертолетных площадок (с помощью приема маломерной авиации)	Будет уточнено на дальнейших стадиях проектирования	Ольхонский район, с. Онгурен	Аэродромы и вертодромы следует размещать в соответствии с требованиями СНиП 32-03-96 на расстоянии от границ жилых, общественно-деловых, смешанных и рекреационных зон, обеспечивающем безопасность полетов и допустимые уровни авиационного шума в соответствии с ГОСТ 22283 и электромагнитного излучения, установленные для этих территориальных зон санитарными нормами. Размещение не ближе 2 км от селитебной территории в направлении взлета (посадки) и разрыв между боковой границей летного поля (посадочной площадки) и границей селитебной территории не менее 0,3 км

№/пп	Назначение объекта регионального значения	Наименование объекта	Краткая характеристика объекта	Местоположение планируемого объекта	Зоны с особыми условиями использования территории
291.	Объекты капитального строительства регионального значения в области воздушного транспорта	Строительство благоустроенных вертолетных площадок (с помощью приема маломерной авиации)	Будет уточнено на дальнейших стадиях проектирования	Ольхонский район, п. Хужир	Аэродромы и вертодромы следует размещать в соответствии с требованиями СНиП 32-03-96 на расстоянии от границ жилых, общественно-деловых, смешанных и рекреационных зон, обеспечивающем безопасность полетов и допустимые уровни авиационного шума в соответствии с ГОСТ 22283 и электромагнитного излучения, установленные для этих территориальных зон санитарными нормами. Размещение не ближе 2 км от селитебной территории в направлении взлета (посадки) и разрыв между боковой границей летного поля (посадочной площадки) и границей селитебной территории не менее 0,3 км
292.	Объекты капитального строительства регионального значения в области воздушного транспорта	Реконструкция вертолетной площадки	Будет уточнено на дальнейших стадиях проектирования	г. Саянск	В соответствии с требованиями СНиП 32-03-96 на расстоянии от границ жилых, общественно-деловых, смешанных и рекреационных зон, обеспечивающем безопасность полетов и допустимые уровни

№/ пп	Назначение объекта регионального значения	Наименование объекта	Краткая характеристика объекта	Местоположение планируемого объекта	Зоны с особыми условиями использования территории
					<p>авиационного шума в соответствии с ГОСТ 22283 и электромагнитного излучения, установленные для этих территориальных зон санитарными нормами. Размещение не ближе 2 км от селитебной территории в направлении взлета (посадки) и разрыв между боковой границей летного поля (посадочной площадки) и границей селитебной территории не менее 0,3 км</p>
293.	Объекты капитального строительства регионального значения в области воздушного транспорта	Строительство благоустроенных вертолетных площадок (с помощью приема маломерной авиации)	Будет уточнено на дальнейших стадиях проектирования	Слюдянский район, г. Байкальск	<p>Аэродромы и вертодромы следует размещать в соответствии с требованиями СНиП 32-03-96 на расстоянии от границ жилых, общественно-деловых, смешанных и рекреационных зон, обеспечивающем безопасность полетов и допустимые уровни авиационного шума в соответствии с ГОСТ 22283 и электромагнитного излучения, установленные для этих территориальных зон санитарными нормами. Размещение не ближе 2 км от селитебной территории в направлении взлета (посадки)</p>

№/ пп	Назначение объекта регионального значения	Наименование объекта	Краткая характеристика объекта	Местоположение планируемого объекта	Зоны с особыми условиями использования территории
					и разрыв между боковой границей летного поля (посадочной площадки) и границей селитебной территории не менее 0,3 км
294.	Объекты капитального строительства регионального значения в области воздушного транспорта	Строительство вертолетной площадки	Будет уточнено на дальнейших стадиях проектирования	Слюдянский район, г. Байкальск, г. Слюдянка	В соответствии с требованиями СНиП 32-03-96 на расстоянии от границ жилых, общественно-деловых, смешанных и рекреационных зон, обеспечивающем безопасность полетов и допустимые уровни авиационного шума в соответствии с ГОСТ 22283 и электромагнитного излучения, установленные для этих территориальных зон санитарными нормами. Размещение не ближе 2 км от селитебной территории в направлении взлета (посадки) и разрыв между боковой границей летного поля (посадочной площадки) и границей селитебной территории не менее 0,3 км
295.	Объекты капитального строительства регионального значения в области воздушного транспорта	Строительство вертолетной площадки	Будет уточнено на дальнейших стадиях проектирования	Слюдянский район, Падь Талая	В соответствии с требованиями СНиП 32-03-96 на расстоянии от границ жилых, общественно-



№/ пп	Назначение объекта регионального значения	Наименование объекта	Краткая характеристика объекта	Местоположение планируемого объекта	Зоны с особыми условиями использования территории
					деловых, смешанных и рекреационных зон, обеспечивающем безопасность полетов и допустимые уровни авиационного шума в соответствии с ГОСТ 22283 и электромагнитного излучения, установленные для этих территориальных зон санитарными нормами. Размещение не ближе 2 км от селитебной территории в направлении взлета (посадки) и разрыв между боковой границей летного поля (посадочной площадки) и границей селитебной территории не менее 0,3 км
296.	Объекты капитального строительства регионального значения в области воздушного транспорта	Строительство вертолетной площадки	Будет уточнено на дальнейших стадиях проектирования	Усть-Удинский район, п. Усть-Уда	В соответствии с требованиями СНиП 32-03-96 на расстоянии от границ жилых, общественно-деловых, смешанных и рекреационных зон, обеспечивающем безопасность полетов и допустимые уровни авиационного шума в соответствии с ГОСТ 22283 и электромагнитного излучения, установленные для этих территориальных

№/ пп	Назначение объекта регионального значения	Наименование объекта	Краткая характеристика объекта	Местоположение планируемого объекта	Зоны с особыми условиями использования территории
					зон санитарными нормами. Размещение не ближе 2 км от селитебной территории в направлении взлета (посадки) и разрыв между боковой границей летного поля (посадочной площадки) и границей селитебной территории не менее 0,3 км
297.	Объекты капитального строительства регионального значения в области воздушного транспорта	Строительство вертолетной площадки	Будет уточнено на дальнейших стадиях проектирования	г. Черемхово	В соответствии с требованиями СНиП 32-03-96 на расстоянии от границ жилых, общественно-деловых, смешанных и рекреационных зон, обеспечивающем безопасность полетов и допустимые уровни авиационного шума в соответствии с ГОСТ 22283 и электромагнитного излучения, установленные для этих территориальных зон санитарными нормами. Размещение не ближе 2 км от селитебной территории в направлении взлета (посадки) и разрыв между боковой границей летного поля (посадочной площадки) и границей селитебной территории не менее 0,3 км

№/пп	Назначение объекта регионального значения	Наименование объекта	Краткая характеристика объекта	Местоположение планируемого объекта	Зоны с особыми условиями использования территории
<b>Усть-Ордынский Бурятский округ Саяно-Иркутской опорной территории развития</b>					
298.	Объекты капитального строительства регионального значения в области воздушного транспорта	Реконструкция вертолетной площадки	Будет уточнено на дальнейших стадиях проектирования	Аларский район, п. Кутулик	В соответствии с требованиями СНиП 32-03-96 на расстоянии от границ жилых, общественно-деловых, смешанных и рекреационных зон, обеспечивающем безопасность полетов и допустимые уровни авиационного шума в соответствии с ГОСТ 22283 и электромагнитного излучения, установленные для этих территориальных зон санитарными нормами. Размещение не ближе 2 км от селитебной территории в направлении взлета (посадки) и разрыв между боковой границей летного поля (посадочной площадки) и границей селитебной территории не менее 0,3 км
299.	Объекты капитального строительства регионального значения в области воздушного транспорта	Реконструкция вертолетной площадки	Будет уточнено на дальнейших стадиях проектирования	Баяндаевский район, п. Баяндай	В соответствии с требованиями СНиП 32-03-96 на расстоянии от границ жилых, общественно-деловых, смешанных и рекреационных зон, обеспечивающем безопасность полетов и допустимые уровни

№/ пп	Назначение объекта регионального значения	Наименование объекта	Краткая характеристика объекта	Местоположение планируемого объекта	Зоны с особыми условиями использования территории
					<p>авиационного шума в соответствии с ГОСТ 22283 и электромагнитного излучения, установленные для этих территориальных зон санитарными нормами. Размещение не ближе 2 км от селитебной территории в направлении взлета (посадки) и разрыв между боковой границей летного поля (посадочной площадки) и границей селитебной территории не менее 0,3 км</p>
300.	Объекты капитального строительства регионального значения в области воздушного транспорта	Реконструкция вертолетной площадки	Будет уточнено на дальнейших стадиях проектирования	Боханский район, с. Бохан	<p>В соответствии с требованиями СНиП 32-03-96 на расстоянии от границ жилых, общественно-деловых, смешанных и рекреационных зон, обеспечивающем безопасность полетов и допустимые уровни авиационного шума в соответствии с ГОСТ 22283 и электромагнитного излучения, установленные для этих территориальных зон санитарными нормами. Размещение не ближе 2 км от селитебной территории в направлении взлета (посадки) и разрыв между боковой</p>

№/ пп	Назначение объекта регионального значения	Наименование объекта	Краткая характеристика объекта	Местоположение планируемого объекта	Зоны с особыми условиями использования территории
					границей летного поля (посадочной площадки) и границей селитебной территории не менее 0,3 км
301.	Объекты капитального строительства регионального значения в области воздушного транспорта	Реконструкция вертолетной площадки	Будет уточнено на дальнейших стадиях проектирования	Нукутский район, п. Новонукутск	В соответствии с требованиями СНиП 32-03-96 на расстоянии от границ жилых, общественно-деловых, смешанных и рекреационных зон, обеспечивающем безопасность полетов и допустимые уровни авиационного шума в соответствии с ГОСТ 22283 и электромагнитного излучения, установленные для этих территориальных зон санитарными нормами. Размещение не ближе 2 км от селитебной территории в направлении взлета (посадки) и разрыв между боковой границей летного поля (посадочной площадки) и границей селитебной территории не менее 0,3 км
302.	Объекты капитального строительства регионального значения в области воздушного транспорта	Реконструкция вертолетной площадки	Будет уточнено на дальнейших стадиях проектирования	Осинский район, с. Оса	В соответствии с требованиями СНиП 32-03-96 на расстоянии от границ жилых, общественно-деловых, смешанных и

№/ пп	Назначение объекта регионального значения	Наименование объекта	Краткая характеристика объекта	Местоположение планируемого объекта	Зоны с особыми условиями использования территории
					<p>рекреационных зон, обеспечивающем безопасность полетов и допустимые уровни авиационного шума в соответствии с ГОСТ 22283 и электромагнитного излучения, установленные для этих территориальных зон санитарными нормами. Размещение не ближе 2 км от селитебной территории в направлении взлета (посадки) и разрыв между боковой границей летного поля (посадочной площадки) и границей селитебной территории не менее 0,3 км</p>
<b>Тайшето-Тулунская опорная территория развития</b>					
303.	Объекты капитального строительства регионального значения в области воздушного транспорта	Строительство аэропорта г.Нижнеудинск	Новый аэропорт	Нижнеудинский район, южнее г. Нижнеудинск по автомобильной дороге «Подгорный – Муксут» (д. Муксут)	Аэродромы и вертодромы следует размещать в соответствии с требованиями СНиП 32-03-96 на расстоянии от границ жилых, общественно-деловых, смешанных и рекреационных зон, обеспечивающем безопасность полетов и допустимые уровни авиационного шума в соответствии с ГОСТ 22283 и электромагнитного излучения, установленные

№/ пп	Назначение объекта регионального значения	Наименование объекта	Краткая характеристика объекта	Местоположение планируемого объекта	Зоны с особыми условиями использования территории
					<p>для этих территориальных зон санитарными нормами. Минимальное расстояние между горизонтальной проекцией трассы полетов по маршруту захода на посадку и границей селитебной территории для аэродромов с длиной взлетно-посадочной полосы 1500 м и более – 3 км, остальных – 2 км.</p> <p>Приаэродромная территория (Постановление Правительства РФ от 11 марта 2010 года № 138 «Об утверждении Федеральных правил использования воздушного пространства Российской Федерации», Приказ Промторга России от 30 декабря 2009 года № 1215 «Об утверждении нормативных методических документов, регулирующих функционирование и эксплуатацию аэродромов экспериментальной авиации»)</p>
304.	Объекты капитального строительства регионального значения в области воздушного транспорта	Реконструкция аэропорта	Будет уточнено на дальнейших стадиях проектирования	Тайшетский район, г. Тайшет	Аэродромы и вертодромы следует размещать в соответствии с требованиями СНиП 32-03-96 на расстоянии от границ жилых,

№/ пп	Назначение объекта регионального значения	Наименование объекта	Краткая характеристика объекта	Местоположение планируемого объекта	Зоны с особыми условиями использования территории
					<p>общественно-деловых, смешанных и рекреационных зон, обеспечивающем безопасность полетов и допустимые уровни авиационного шума в соответствии с ГОСТ 22283 и электромагнитного излучения, установленные для этих территориальных зон санитарными нормами. Размещение не ближе 2 км от селитебной территории в направлении взлета (посадки) и разрыв между боковой границей летного поля (посадочной площадки) и границей селитебной территории не менее 0,3 км</p>
305.	Объекты капитального строительства регионального значения в области воздушного транспорта	Реконструкция аэропорта г. Тулун	Будет уточнено на дальнейших стадиях проектирования	г. Тулун	<p>Аэродромы и вертодромы следует размещать в соответствии с требованиями СНиП 32-03-96 на расстоянии от границ жилых, общественно-деловых, смешанных и рекреационных зон, обеспечивающем безопасность полетов и допустимые уровни авиационного шума в соответствии с ГОСТ 22283 и электромагнитного излучения, установленные</p>



№/ пп	Назначение объекта регионального значения	Наименование объекта	Краткая характеристика объекта	Местоположение планируемого объекта	Зоны с особыми условиями использования территории
					<p>для этих территориальных зон санитарными нормами. Минимальное расстояние между горизонтальной проекцией трассы полетов по маршруту захода на посадку и границей селитебной территории для аэродромов с длиной взлетно-посадочной полосы 1500 м и более – 3 км, остальных – 2 км.</p> <p>Приаэродромная территория (Постановление Правительства РФ от 11 марта 2010 года № 138 «Об утверждении Федеральных правил использования воздушного пространства Российской Федерации», Приказ Промторга России от 30 декабря 2009 года № 1215 «Об утверждении нормативных методических документов, регулирующих функционирование и эксплуатацию аэродромов экспериментальной авиации»)</p>

№/ пп	Назначение объекта регионального значения	Наименование объекта	Краткая характеристика объекта	Местоположение планируемого объекта	Зоны с особыми условиями использования территории
306.	Объекты капитального строительства регионального значения в области воздушного транспорта	Строительство вертолетной площадки	Будет уточнено на дальнейших стадиях проектирования	г. Тулун	<p>Аэродромы и вертодромы следует размещать в соответствии с требованиями СНиП 32-03-96 на расстоянии от границ жилых, общественно-деловых, смешанных и рекреационных зон, обеспечивающем безопасность полетов и допустимые уровни авиационного шума в соответствии с ГОСТ 22283 и электромагнитного излучения, установленные для этих территориальных зон санитарными нормами. Минимальное расстояние между горизонтальной проекцией трассы полетов по маршруту захода на посадку и границей селитебной территории для аэродромов с длиной взлетно-посадочной полосы 1500 м и более – 3 км, остальных – 2 км. Приаэродромная территория (Постановление Правительства РФ от 11 марта 2010 года № 138 «Об утверждении Федеральных правил использования воздушного пространства Российской Федерации», Приказ Промторга России от 30</p>

№/ пп	Назначение объекта регионального значения	Наименование объекта	Краткая характеристика объекта	Местоположение планируемого объекта	Зоны с особыми условиями использования территории
					декабря 2009 года № 1215 «Об утверждении нормативных методических документов, регулирующих функционирование и эксплуатацию аэродромов экспериментальной авиации»)
<b>Усть-Кутско-Ленская опорная территория развития</b>					
307.	Объекты капитального строительства регионального значения в области воздушного транспорта	Реконструкция посадочной площадки	Взлетно-посадочная полоса 1600/35 (асфальт), масса принимаемых воздушных судов не более 25 т.	Казачинско-Ленский район, с.Казачинское	Аэродромы и вертодромы следует размещать в соответствии с требованиями СНиП 32-03-96 на расстоянии от границ жилых, общественно-деловых, смешанных и рекреационных зон, обеспечивающем безопасность полетов и допустимые уровни авиационного шума в соответствии с ГОСТ 22283 и электромагнитного излучения, установленные для этих территориальных зон санитарными нормами. Минимальное расстояние между горизонтальной проекцией трассы полетов по маршруту захода на посадку и границей селитебной территории для аэродромов с длиной взлетно-посадочной полосы 1500 м и более – 3

№/ пп	Назначение объекта регионального значения	Наименование объекта	Краткая характеристика объекта	Местоположение планируемого объекта	Зоны с особыми условиями использования территории
					км, остальных – 2 км. Приаэродромная территория (Постановление Правительства ва РФ от 11 марта 2010 года № 138 «Об утверждении Федеральных правил использования воздушного пространства Российской Федерации», Приказ Промторга России от 30 декабря 2009 года № 1215 «Об утверждении нормативных методических документов, регулирующих функционирование и эксплуатацию аэродромов экспериментальной авиации»)
308.	Объекты капитального строительства регионального значения в области воздушного транспорта	Реконструкция посадочной площадки	Будет уточнено на дальнейших стадиях проектирования	Казачинско-Ленский район, п. Магистральный	Аэродромы и вертодромы следует размещать в соответствии с требованиями СНиП 32-03-96 на расстоянии от границ жилых, общественно-деловых, смешанных и рекреационных зон, обеспечивающем безопасность полетов и допустимые уровни авиационного шума в соответствии с ГОСТ 22283 и электромагнитного излучения, установленные для этих территориальных

№/ пп	Назначение объекта регионального значения	Наименование объекта	Краткая характеристика объекта	Местоположение планируемого объекта	Зоны с особыми условиями использования территории
					зон санитарными нормами. Минимальное расстояние между горизонтальной проекцией трассы полетов по маршруту захода на посадку и границей селитебной территории для аэродромов с длиной взлетно-посадочной полосы 1500 м и более – 3 км, остальных – 2 км. Приаэродромная территория (Постановление Правительства РФ от 11 марта 2010 года № 138 «Об утверждении Федеральных правил использования воздушного пространства Российской Федерации», Приказ Промторга России от 30 декабря 2009 года № 1215 «Об утверждении нормативных методических документов, регулирующих функционирование и эксплуатацию аэродромов экспериментальной авиации»)
309.	Объекты капитального строительства регионального значения в области воздушного транспорта	Реконструкция искусственной взлетно-посадочной полосы	Увеличение длины взлетно-посадочной полосы до 2,3 км	Киренский район, г. Киренск	Зоны подлета устанавливаются в соответствии с проектом
310.	Объекты капитального строительства регионального	Реконструкция объектов	Пропускная способность аэровокзала 150 чел/час.	Усть-Кутский район, г. Усть-Кут	Аэродромы и вертодромы следует размещать в

№/ пп	Назначение объекта регионального значения	Наименование объекта	Краткая характеристика объекта	Местоположение планируемого объекта	Зоны с особыми условиями использования территории
	значения в области воздушного транспорта	аэропортового комплекса (взлетно- посадочной полосы с искусственным покрытием, рулежных дорожек, перрона, строительство аэровокзала)			соответствии с требованиями СНиП 32-03-96 на расстоянии от границ жилых, общественно-деловых, смешанных и рекреационных зон, обеспечивающем безопасность полетов и допустимые уровни авиационного шума в соответствии с ГОСТ 22283 и электромагнитного излучения, установленные для этих территориальных зон санитарными нормами. Минимальное расстояние между горизонтальной проекцией трассы полетов по маршруту захода на посадку и границей селитебной территории для аэродромов с длиной взлетно-посадочной полосы 1500 м и более – 3 км, остальных – 2 км. Приаэродромная территория (Постановление Правительст ва РФ от 11 марта 2010 года № 138 «Об утверждении Федеральных правил использования воздушного пространства Российской Федерации», Приказ Промторга России от 30 декабря 2009 года № 1215 «Об утверждении

№/пп	Назначение объекта регионального значения	Наименование объекта	Краткая характеристика объекта	Местоположение планируемого объекта	Зоны с особыми условиями использования территории
					нормативных методических документов, регулирующих функционирование и эксплуатацию аэродромов экспериментальной авиации»)
<b>Усть-Илимско-Катангская опорная территория развития</b>					
311.	Объекты капитального строительства регионального значения в области воздушного транспорта	Реконструкция аэропорта	Аэродромные сооружения (пассажирский и грузовой перрон), служебно-пассажирское здание, привокзальная площадь, грузовой терминал, гостиница. Пропускная способность здания 100 пасс/час.	Катангский район, с. Ербогачен	Аэродромы и вертодромы следует размещать в соответствии с требованиями СНиП 32-03-96 на расстоянии от границ жилых, общественно-деловых, смешанных и рекреационных зон, обеспечивающем безопасность полетов и допустимые уровни авиационного шума в соответствии с ГОСТ 22283 и электромагнитного излучения, установленные для этих территориальных зон санитарными нормами.
312.	Объекты капитального строительства регионального значения в области воздушного транспорта	Реконструкция аэропорта (реконструкция взлетно-посадочной полосы)	Длина взлетно-посадочной полосы не менее 2300 метров с искусственным покрытием для эксплуатации самолетов АН-148	Катангский район, с. Ербогачен	Зоны подлета устанавливаются в соответствии с проектом
313.	Объекты капитального строительства регионального значения	Реконструкция - строительство посадочной площадки	Будет уточнено на дальнейших стадиях проектирования	Нижеилимский район, г.	Аэродромы и вертодромы следует размещать в соответствии с требованиями

№/ пп	Назначение объекта регионального значения	Наименование объекта	Краткая характеристика объекта	Местоположение планируемого объекта	Зоны с особыми условиями использования территории
	значения в области воздушного транспорта			Железногорск - Илимский	СНиП 32-03-96 на расстоянии от границ жилых, общественно-деловых, смешанных и рекреационных зон, обеспечивающем безопасность полетов и допустимые уровни авиационного шума в соответствии с ГОСТ 22283 и электромагнитного излучения, установленные для этих территориальных зон санитарными нормами. Минимальное расстояние между горизонтальной проекцией трассы полетов по маршруту захода на посадку и границей селитебной территории для аэродромов с длиной взлетно-посадочной полосы 1500 м и более – 3 км, остальных – 2 км. Приаэродромная территория (Постановление Правительст ва РФ от 11 марта 2010 года № 138 «Об утверждении Федеральных правил использования воздушного пространства Российской Федерации», Приказ Промторга России от 30 декабря 2009 года № 1215 «Об утверждении нормативных методических



№/ пп	Назначение объекта регионального значения	Наименование объекта	Краткая характеристика объекта	Местоположение планируемого объекта	Зоны с особыми условиями использования территории
					документов, регулирующих функционирование и эксплуатацию аэродромов экспериментальной авиации»)
314.	Объекты капитального строительства регионального значения в области воздушного транспорта	Строительство вертолетной площадки	Будет уточнено на дальнейших стадиях проектирования	Нижеилимский район, г. Железногорск - Илимский	В соответствии с требованиями СНиП 32-03-96 на расстоянии от границ жилых, общественно-деловых, смешанных и рекреационных зон, обеспечивающем безопасность полетов и допустимые уровни авиационного шума в соответствии с ГОСТ 22283 и электромагнитного излучения, установленные для этих территориальных зон санитарными нормами. Размещение не ближе 2 км от селитебной территории в направлении взлета (посадки) и разрыв между боковой границей летного поля (посадочной площадки) и границей селитебной территории не менее 0,3 км
315.	Объекты капитального строительства регионального значения в области воздушного транспорта	Реконструкция посадочной площадки	Будет уточнено на дальнейших стадиях проектирования	Усть-Илимский район	Аэродромы и вертодромы следует размещать в соответствии с требованиями СНиП 32-03-96 на

№/ пп	Назначение объекта регионального значения	Наименование объекта	Краткая характеристика объекта	Местоположение планируемого объекта	Зоны с особыми условиями использования территории
					<p>расстоянии от границ жилых, общественно-деловых, смешанных и рекреационных зон, обеспечивающем безопасность полетов и допустимые уровни авиационного шума в соответствии с ГОСТ 22283 и электромагнитного излучения, установленные для этих территориальных зон санитарными нормами. Минимальное расстояние между горизонтальной проекцией трассы полетов по маршруту захода на посадку и границей селитебной территории для аэродромов с длиной взлетно-посадочной полосы 1500 м и более – 3 км, остальных – 2 км. Приаэродромная территория (Постановление Правительства РФ от 11 марта 2010 года № 138 «Об утверждении Федеральных правил использования воздушного пространства Российской Федерации», Приказ Промторга России от 30 декабря 2009 года № 1215 «Об утверждении нормативных методических документов, регулирующих</p>

№/пп	Назначение объекта регионального значения	Наименование объекта	Краткая характеристика объекта	Местоположение планируемого объекта	Зоны с особыми условиями использования территории
					функционирование и эксплуатацию аэродромов экспериментальной авиации»)
<b>Братская опорная территория развития</b>					
316.	Объекты капитального строительства регионального значения в области воздушного транспорта	Реконструкция вертолетной площадки	Будет уточнено на дальнейших стадиях проектирования	Чунский район, г. Чуна	В соответствии с требованиями СНиП 32-03-96 на расстоянии от границ жилых, общественно-деловых, смешанных и рекреационных зон, обеспечивающем безопасность полетов и допустимые уровни авиационного шума в соответствии с ГОСТ 22283 и электромагнитного излучения, установленные для этих территориальных зон санитарными нормами. Размещение не ближе 2 км от селитебной территории в направлении взлета (посадки) и разрыв между боковой границей летного поля (посадочной площадки) и границей селитебной территории не менее 0,3 км
<b>Бодайбинская опорная территория развития</b>					
317.	Объекты капитального строительства регионального	Реконструкция аэропорта	Будет уточнено на дальнейших стадиях проектирования	Мамско-Чуйский район, р.п. Мама	Аэродромы и вертодромы следует размещать в соответствии с требованиями

№/ пп	Назначение объекта регионального значения	Наименование объекта	Краткая характеристика объекта	Местоположение планируемого объекта	Зоны с особыми условиями использования территории
	значения в области воздушного транспорта				<p>СНиП 32-03-96 на расстоянии от границ жилых, общественно-деловых, смешанных и рекреационных зон, обеспечивающем безопасность полетов и допустимые уровни авиационного шума в соответствии с ГОСТ 22283 и электромагнитного излучения, установленные для этих территориальных зон санитарными нормами. Минимальное расстояние между горизонтальной проекцией трассы полетов по маршруту захода на посадку и границей селитебной территории для аэродромов с длиной взлетно-посадочной полосы 1500 м и более – 3 км, остальных – 2 км. Приаэродромная территория (Постановление Правительства РФ от 11 марта 2010 года № 138 «Об утверждении Федеральных правил использования воздушного пространства Российской Федерации», Приказ Промторга России от 30 декабря 2009 года № 1215 «Об утверждении нормативных методических</p>

№/ пп	Назначение объекта регионального значения	Наименование объекта	Краткая характеристика объекта	Местоположение планируемого объекта	Зоны с особыми условиями использования территории
					документов, регулирующих функционирование и эксплуатацию аэродромов экспериментальной авиации»)
318.	Объекты капитального строительства регионального значения в области воздушного транспорта	Строительство аэропортового комплекса	Будет уточнено на дальнейших стадиях проектирования	Бодайбинский район, г. Бодайбо	Аэродромы и вертодромы следует размещать в соответствии с требованиями СНиП 32-03-96 на расстоянии от границ жилых, общественно-деловых, смешанных и рекреационных зон, обеспечивающем безопасность полетов и допустимые уровни авиационного шума в соответствии с ГОСТ 22283 и электромагнитного излучения, установленные для этих территориальных зон санитарными нормами. Минимальное расстояние между горизонтальной проекцией трассы полетов по маршруту захода на посадку и границей селитебной территории для аэродромов с длиной взлетно-посадочной полосы 1500 м и более – 3 км, остальных – 2 км. Приаэродромная территория (Постановление Правительства РФ от 11 марта 2010 года №

№/ пп	Назначение объекта регионального значения	Наименование объекта	Краткая характеристика объекта	Местоположение планируемого объекта	Зоны с особыми условиями использования территории
					138 «Об утверждении Федеральных правил использования воздушного пространства Российской Федерации», Приказ Промторга России от 30 декабря 2009 года № 1215 «Об утверждении нормативных методических документов, регулирующих функционирование и эксплуатацию аэродромов экспериментальной авиации»)

Глава 3. Объекты капитального строительства в области развития транспорта регионального и межмуниципального значения, необходимые для осуществления полномочия: «Содержание, развитие и организация эксплуатации речных портов, на территориях которых расположено имущество, находящееся в собственности субъекта Российской Федерации»

**На первую очередь до 2025 года**

№/пп	Назначение объекта регионального/ межмуниципального значения	Наименование объекта	Краткая характеристика объекта	Местоположение планируемого объекта	Зоны с особыми условиями использования территории
<b>Саяно-Иркутская опорная территория развития</b>					
319.	Объекты капитального строительства регионального значения в области водного транспорта	Строительство речного вокзала в п.Большое Голоустное,	Будет уточнено на дальнейших стадиях проектирования	Иркутский район, п. Большое Голоустное	Санитарно-защитная зона - 50 м (п.4.6. СанПиН 2.2.1/2.1.1.1200-03 «Санитарно-защитные зоны и санитарная классификация предприятий, сооружений и иных объектов»)
320.	Объекты капитального строительства регионального значения в области водного транспорта	Строительство нового причала в п.Большое Голоустное	Будет уточнено на дальнейших стадиях проектирования	Иркутский район, п. Большое Голоустное	Санитарно-защитная зона - 50 м (п.4.6. СанПиН 2.2.1/2.1.1.1200-03 «Санитарно-защитные зоны и санитарная классификация предприятий, сооружений и иных объектов»)
321.	Объекты капитального строительства регионального значения в области водного транспорта	Реконструкция причала «Листвянка», волнозащитных сооружений, комплекса причальной инфраструктуры и строительство центр приема хозяйственно-бытовых и подсланевых вод.	Будет уточнено на дальнейших стадиях проектирования	Иркутский район, п. Листвянка	Санитарно-защитная зона - 50 м (п.4.6. СанПиН 2.2.1/2.1.1.1200-03 «Санитарно-защитные зоны и санитарная классификация предприятий, сооружений и иных объектов»)

№/пп	Назначение объекта регионального/ межмуниципального значения	Наименование объекта	Краткая характеристика объекта	Местоположение планируемого объекта	Зоны с особыми условиями использования территории
322.	Объекты капитального строительства регионального значения в области водного транспорта	Реконструкция причальных сооружений для паромной переправы пос.Сахюрта-о.Ольхон (островная часть).	Причал о. Ольхон: длина пирса – 31,33 м; ширина пирса – 6,30 м; ширина причальной стенки - 18,41/18,41 м	Ольхонский район, о. Ольхон	Санитарно-защитная зона - 50 м (п.4.6. СанПиН 2.2.1/2.1.1.1200-03 «Санитарно-защитные зоны и санитарная классификация предприятий, сооружений и иных объектов»)
323.	Объекты капитального строительства регионального значения в области водного транспорта	Реконструкция причальных сооружений для паромной переправы п.Сахюрта-о.Ольхон (материковая часть).	Причал пос. Сахюрта: длина пирса – 41,10 м; ширина пирса – 6,30 м; ширина причальной стенки – 18,41/18,41 м	Ольхонский район, п. Сахюрта	Санитарно-защитная зона - 50 м (п.4.6. СанПиН 2.2.1/2.1.1.1200-03 «Санитарно-защитные зоны и санитарная классификация предприятий, сооружений и иных объектов»)
324.	Объекты капитального строительства регионального значения в области водного транспорта	Строительство причального сооружения в районе Малого моря оз. Байкал со строительством речного вокзала.	Будет уточнено на дальнейших стадиях проектирования	Ольхонский район, МРС	Санитарно-защитная зона - 50 м (п.4.6. СанПиН 2.2.1/2.1.1.1200-03 «Санитарно-защитные зоны и санитарная классификация предприятий, сооружений и иных объектов»)
325.	Объекты капитального строительства регионального значения в области водного транспорта	Строительство нового причала пос. Бугульдейка	Будет уточнено на дальнейших стадиях проектирования	Ольхонский район, п. Бугульдейка	Санитарно-защитная зона - 50 м (п.4.6. СанПиН 2.2.1/2.1.1.1200-03 «Санитарно-защитные зоны и санитарная классификация предприятий, сооружений и иных объектов»)
326.	Объекты капитального строительства регионального значения в области водного транспорта	Строительство пассажирского причала и лодочной станции в р.п. Култук	Будет уточнено на дальнейших стадиях проектирования	Слюдянский район, р.п. Култук	Санитарно-защитная зона - 50 м (п.4.6. СанПиН 2.2.1/2.1.1.1200-03 «Санитарно-защитные зоны и санитарная классификация предприятий, сооружений и иных объектов»)



№/пп	Назначение объекта регионального/ межмуниципального значения	Наименование объекта	Краткая характеристика объекта	Местоположение планируемого объекта	Зоны с особыми условиями использования территории
327.	Объекты капитального строительства межмуниципального значения в области водного транспорта	Ремонт оградительных сооружений	Будет уточнено на дальнейших стадиях проектирования	Слюдянский район, Портбайкальское МО, п. Байкал (порт)	Санитарно-защитная зона - 50 м (п.4.6. СанПиН 2.2.1/2.1.1.1200-03 «Санитарно-защитные зоны и санитарная классификация предприятий, сооружений и иных объектов»)
328.	Объекты капитального строительства регионального значения в области водного транспорта	Реконструкция причального сооружения	Будет уточнено на дальнейших стадиях проектирования	Усть-Удинский район, р.п. Усть-Уда	Санитарно-защитная зона - 50 м (п.4.6. СанПиН 2.2.1/2.1.1.1200-03 «Санитарно-защитные зоны и санитарная классификация предприятий, сооружений и иных объектов»)
329.	Объекты капитального строительства межмуниципального значения в области водного транспорта	Реконструкция Пристани «Ракета» г. Иркутск, мкр. Солнечный и строительство пункт приема нефтесодержащих, хозяйственно-бытовых сточных вод и твердых коммунальных отходов.отходов (ТКО)	Будет уточнено на дальнейших стадиях проектирования	г. Иркутск	Санитарно-защитная зона - 50 м (п.4.6. СанПиН 2.2.1/2.1.1.1200-03 «Санитарно-защитные зоны и санитарная классификация предприятий, сооружений и иных объектов»)
330.	Объекты капитального строительства межмуниципального значения в области водного транспорта	Реконструкции грузопассажирского причала «Рогатка»	Будет уточнено на дальнейших стадиях проектирования	Иркутский район, п. Листвянка	Санитарно-защитная зона - 50 м (п.4.6. СанПиН 2.2.1/2.1.1.1200-03 «Санитарно-защитные зоны и санитарная классификация предприятий, сооружений и иных объектов»)

№/пп	Назначение объекта регионального/ межмуниципального значения	Наименование объекта	Краткая характеристика объекта	Местоположение планируемого объекта	Зоны с особыми условиями использования территории
331.	Объекты капитального строительства межмуниципального значения в области водного транспорта	Реконструкция порта «Байкал», волнозащитных сооружений (причальные сооружения и заправка), комплекса причальной инфраструктуры и строительство пункт приема нефтесодержащих, хозяйственно-бытовых сточных вод и твердых коммунальных отходов.	Будет уточнено на дальнейших стадиях проектирования	Слюдянский район, п. Байкал (порт)	Санитарно-защитная зона - 50 м (п.4.6. СанПиН 2.2.1/2.1.1.1200-03 «Санитарно-защитные зоны и санитарная классификация предприятий, сооружений и иных объектов»)
332.	Объекты капитального строительства межмуниципального значения в области водного транспорта	Строительство речного вокзала в г. Иркутск - пристань «Ракета».	Будет уточнено на дальнейших стадиях проектирования	г. Иркутск	Санитарно-защитная зона - 50 м (п.4.6. СанПиН 2.2.1/2.1.1.1200-03 «Санитарно-защитные зоны и санитарная классификация предприятий, сооружений и иных объектов»)
333.	Объекты капитального строительства межмуниципального значения в области водного транспорта	Строительство речного вокзала п. Листвянка - причал «Листвянка».	Будет уточнено на дальнейших стадиях проектирования	Иркутский район, п. Листвянка	Санитарно-защитная зона - 50 м (п.4.6. СанПиН 2.2.1/2.1.1.1200-03 «Санитарно-защитные зоны и санитарная классификация предприятий, сооружений и иных объектов»)

№/пп	Назначение объекта регионального/ межмуниципального значения	Наименование объекта	Краткая характеристика объекта	Местоположение планируемого объекта	Зоны с особыми условиями использования территории
334.	Объекты капитального строительства межмуниципального значения в области водного транспорта	Строительство речного вокзала г. Байкальск.	Будет уточнено на дальнейших стадиях проектирования	Слюдянский район, г. Байкальск	Санитарно-защитная зона - 50 м (п.4.6. СанПиН 2.2.1/2.1.1.1200-03 «Санитарно-защитные зоны и санитарная классификация предприятий, сооружений и иных объектов»)
335.	Объекты капитального строительства межмуниципального значения в области водного транспорта	Строительство ремонтной базы для судов в п. Байкал.	Будет уточнено на дальнейших стадиях проектирования	Слюдянский район, п. Байкал (порт)	Санитарно-защитная зона - 50 м (п.4.6. СанПиН 2.2.1/2.1.1.1200-03 «Санитарно-защитные зоны и санитарная классификация предприятий, сооружений и иных объектов»)
336.	Объекты капитального строительства межмуниципального значения в области водного транспорта	Строительство центра приема и очистки хозяйственно-бытовых отходов, подсланевых вод и пункта приема ТКО в п. Сахюрта.	Будет уточнено на дальнейших стадиях проектирования	Ольхонский район, п. Сахюрта	Санитарно-защитная зона - 50 м (п.4.6. СанПиН 2.2.1/2.1.1.1200-03 «Санитарно-защитные зоны и санитарная классификация предприятий, сооружений и иных объектов»)
337.	Объекты капитального строительства межмуниципального значения в области водного транспорта	Строительство на острове Ольхон в бухте Загли технологического причала паромной переправы и парома для вывоза указанных продуктов на пункт переработки в п. Сахюрта минуя пассажирский паром	Будет уточнено на дальнейших стадиях проектирования	Ольхонский район, о. Ольхон	Санитарно-защитная зона - 50 м (п.4.6. СанПиН 2.2.1/2.1.1.1200-03 «Санитарно-защитные зоны и санитарная классификация предприятий, сооружений и иных объектов»)

№/пп	Назначение объекта регионального/ межмуниципального значения	Наименование объекта	Краткая характеристика объекта	Местоположение планируемого объекта	Зоны с особыми условиями использования территории
338.	Объекты капитального строительства межмуниципального значения в области водного транспорта	Строительство нового причала «Хужир» (о. Ольхон).	Будет уточнено на дальнейших стадиях проектирования	Ольхонский район, о. Ольхон	Санитарно-защитная зона - 50 м (п.4.6. СанПиН 2.2.1/2.1.1.1200-03 «Санитарно-защитные зоны и санитарная классификация предприятий, сооружений и иных объектов»)
339.	Объекты капитального строительства межмуниципального значения в области водного транспорта	Строительство центра приема и очистки хозяйственно-бытовых отходов, подсланевых вод и пункта приема ТКО в г. Слюдянка.	Будет уточнено на дальнейших стадиях проектирования	Слюдянский район, г. Слюдянка	Санитарно-защитная зона - 50 м (п.4.6. СанПиН 2.2.1/2.1.1.1200-03 «Санитарно-защитные зоны и санитарная классификация предприятий, сооружений и иных объектов»)
340.	Объекты капитального строительства межмуниципального значения в области водного транспорта	Реконструкция и модернизация береговой инфраструктуры в р.п. Култук	Будет уточнено на дальнейших стадиях проектирования	Слюдянский район, р.п. Култук	Санитарно-защитная зона - 50 м (п.4.6. СанПиН 2.2.1/2.1.1.1200-03 «Санитарно-защитные зоны и санитарная классификация предприятий, сооружений и иных объектов»)
341.	Объекты капитального строительства межмуниципального значения в области водного транспорта	Строительство нового причала в м. Бухта Базарная.	Будет уточнено на дальнейших стадиях проектирования	Ольхонский район, с. Сахюрта	Санитарно-защитная зона - 50 м (п.4.6. СанПиН 2.2.1/2.1.1.1200-03 «Санитарно-защитные зоны и санитарная классификация предприятий, сооружений и иных объектов»)
342.	Объекты капитального строительства межмуниципального значения в области водного транспорта	Строительство нового причала мыс Половинный	Будет уточнено на дальнейших стадиях проектирования	Слюдянский район, мыс Половинный	Санитарно-защитная зона - 50 м (п.4.6. СанПиН 2.2.1/2.1.1.1200-03 «Санитарно-защитные зоны и санитарная классификация предприятий, сооружений и иных объектов»)

№/пп	Назначение объекта регионального/ межмуниципального значения	Наименование объекта	Краткая характеристика объекта	Местоположение планируемого объекта	Зоны с особыми условиями использования территории
343.	Объекты капитального строительства межмуниципального значения в области водного транспорта	Строительство нового причала бухта Ая	Будет уточнено на дальнейших стадиях проектирования	Ольхонский район, бухта Ая	Санитарно-защитная зона - 50 м (п.4.6. СанПиН 2.2.1/2.1.1.1200-03 «Санитарно-защитные зоны и санитарная классификация предприятий, сооружений и иных объектов»)
344.	Объекты капитального строительства межмуниципального значения в области водного транспорта	Строительство нового причала мыс Толстый	Будет уточнено на дальнейших стадиях проектирования	Заларинский район, Хор-Тагнинского муниципального образования	Санитарно-защитная зона - 50 м (п.4.6. СанПиН 2.2.1/2.1.1.1200-03 «Санитарно-защитные зоны и санитарная классификация предприятий, сооружений и иных объектов»)
345.	Объекты капитального строительства межмуниципального значения в области водного транспорта	Строительство нового причала мыс Шумиха	Будет уточнено на дальнейших стадиях проектирования	Слюдянский район, Маритуйское муниципальное образование	Санитарно-защитная зона - 50 м (п.4.6. СанПиН 2.2.1/2.1.1.1200-03 «Санитарно-защитные зоны и санитарная классификация предприятий, сооружений и иных объектов»)
346.	Объекты капитального строительства межмуниципального значения в области водного транспорта	Строительство нового причала мыс Заворотный	Будет уточнено на дальнейших стадиях проектирования	Ольхонский район, мыс Заворотный, Еланцы	Санитарно-защитная зона - 50 м (п.4.6. СанПиН 2.2.1/2.1.1.1200-03 «Санитарно-защитные зоны и санитарная классификация предприятий, сооружений и иных объектов»)
347.	Объекты капитального строительства межмуниципального значения в области водного транспорта	Строительство нового причала в с. Онгурен	Будет уточнено на дальнейших стадиях проектирования	Ольхонский район, Онгуренское муниципальное образование, с. Онгурен	Санитарно-защитная зона - 50 м (п.4.6. СанПиН 2.2.1/2.1.1.1200-03 «Санитарно-защитные зоны и санитарная классификация предприятий, сооружений и иных объектов»)

№/пп	Назначение объекта регионального/ межмуниципального значения	Наименование объекта	Краткая характеристика объекта	Местоположение планируемого объекта	Зоны с особыми условиями использования территории
348.	Объекты капитального строительства межмуниципального значения в области водного транспорта	Строительство нового причала в д. Курма	Будет уточнено на дальнейших стадиях проектирования	Ольхонский район, Шара-Тоготское муниципальное образование	Санитарно-защитная зона - 50 м (п.4.6. СанПиН 2.2.1/2.1.1.1200-03 «Санитарно-защитные зоны и санитарная классификация предприятий, сооружений и иных объектов»)
349.	Объекты капитального строительства межмуниципального значения в области водного транспорта	Строительство нового причала в мыс Кадильный	Будет уточнено на дальнейших стадиях проектирования	Иркутский район, Голоустненское муниципальное образование, мыс Кадильный	Санитарно-защитная зона - 50 м (п.4.6. СанПиН 2.2.1/2.1.1.1200-03 «Санитарно-защитные зоны и санитарная классификация предприятий, сооружений и иных объектов»)
350.	Объекты капитального строительства межмуниципального значения в области водного транспорта	Строительство нового причала в с. Маритуй Слюдянский район	Будет уточнено на дальнейших стадиях проектирования	Слюдянский район, с. Маритуй	Санитарно-защитная зона - 50 м (п.4.6. СанПиН 2.2.1/2.1.1.1200-03 «Санитарно-защитные зоны и санитарная классификация предприятий, сооружений и иных объектов»)
351.	Объекты капитального строительства межмуниципального значения в области водного транспорта	Строительство нового причала в с. Утулик	Будет уточнено на дальнейших стадиях проектирования	Слюдянский район, с. Утулик	Санитарно-защитная зона - 50 м (п.4.6. СанПиН 2.2.1/2.1.1.1200-03 «Санитарно-защитные зоны и санитарная классификация предприятий, сооружений и иных объектов»)
352.	Объекты капитального строительства межмуниципального значения в области водного транспорта	Строительство порта для крупных судов в п. Листвянка	Будет уточнено на дальнейших стадиях проектирования	Иркутский район, п. Листвянка	Санитарно-защитная зона - 50 м (п.4.6. СанПиН 2.2.1/2.1.1.1200-03 «Санитарно-защитные зоны и санитарная классификация предприятий, сооружений и иных объектов»)
353.	Объекты капитального строительства межмуниципального значения в области водного транспорта	Строительство порта для маломерных судов п. Листвянка	Будет уточнено на дальнейших стадиях проектирования	Иркутский район, п. Листвянка	Санитарно-защитная зона - 50 м (п.4.6. СанПиН 2.2.1/2.1.1.1200-03 «Санитарно-защитные зоны и санитарная классификация предприятий, сооружений и иных объектов»)

№/пп	Назначение объекта регионального/ межмуниципального значения	Наименование объекта	Краткая характеристика объекта	Местоположение планируемого объекта	Зоны с особыми условиями использования территории
	значения в области водного транспорта				классификация предприятий, сооружений и иных объектов»)
354.	Объекты капитального строительства межмуниципального значения в области водного транспорта	Строительство нового причала в п. Большие Коты.	Будет уточнено на дальнейших стадиях проектирования	Иркутский район, п. Большие Коты	Санитарно-защитная зона - 50 м (п.4.6. СанПиН 2.2.1/2.1.1.1200-03 «Санитарно-защитные зоны и санитарная классификация предприятий, сооружений и иных объектов»)
355.	Объекты капитального строительства межмуниципального значения в области водного транспорта	Строительство нового причала (Экопирс) в Бухте Песчаная (национальный парк)	Будет уточнено на дальнейших стадиях проектирования	Иркутский район, Бухта Песчаная	Санитарно-защитная зона - 50 м (п.4.6. СанПиН 2.2.1/2.1.1.1200-03 «Санитарно-защитные зоны и санитарная классификация предприятий, сооружений и иных объектов»)
<b>Усть-Илимско-Катангская опорная территория развития</b>					
356.	Объекты капитального строительства регионального значения в области водного транспорта	Строительство портовых сооружений, грузопассажирского причала	Будет уточнено на дальнейших стадиях проектирования	г. Усть-Илимск	Санитарно-защитная зона - 50 м (п.4.6. СанПиН 2.2.1/2.1.1.1200-03 «Санитарно-защитные зоны и санитарная классификация предприятий, сооружений и иных объектов»)
<b>Братская опорная территория развития</b>					
357.	Объекты капитального строительства регионального значения в области водного транспорта	Строительство благоустроенного причала	Будет уточнено на дальнейших стадиях проектирования	Братский район	Санитарно-защитная зона - 50 м (п.4.6. СанПиН 2.2.1/2.1.1.1200-03 «Санитарно-защитные зоны и санитарная классификация предприятий, сооружений и иных объектов»)
358.	Объекты капитального строительства регионального значения в области водного транспорта	Реконструкция речного вокзала	Будет уточнено на дальнейших стадиях проектирования	г. Братск	Санитарно-защитная зона - 50 м (п.4.6. СанПиН 2.2.1/2.1.1.1200-03 «Санитарно-защитные зоны и санитарная

№/пп	Назначение объекта регионального/ межмуниципального значения	Наименование объекта	Краткая характеристика объекта	Местоположение планируемого объекта	Зоны с особыми условиями использования территории
					классификация предприятий, сооружений и иных объектов»)
359.	Объекты капитального строительства регионального значения в области водного транспорта	Строительство благоустроенного причала для водного транспорта на базе «Сурупцево» на территории туристического комплекса «Сибирское Сафари»	Будет уточнено на дальнейших стадиях проектирования	Братский район	Санитарно-защитная зона - 50 м (п.4.6. СанПиН 2.2.1/2.1.1.1200-03 «Санитарно-защитные зоны и санитарная классификация предприятий, сооружений и иных объектов»)

**На расчетный срок до 2035 года**

№/пп	Назначение объекта регионального/ межмуниципального значения	Наименование объекта	Краткая характеристика объекта	Местоположение планируемого объекта	Зоны с особыми условиями использования территории
<b>Саяно-Иркутская опорная территория развития</b>					
360.	Объекты капитального строительства регионального в области водного транспорта	Строительство причалов	Будет уточнено на дальнейших стадиях проектирования	Балаганский район, р.п. Балаганск, с. Шарагай	Санитарно-защитная зона - 50 м (п.4.6. СанПиН 2.2.1/2.1.1.1200-03 «Санитарно-защитные зоны и санитарная классификация предприятий, сооружений и иных объектов»)
361.	Объекты капитального строительства межмуниципального значения в области водного транспорта	Строительство лодочных станций	Будет уточнено на дальнейших стадиях проектирования	Балаганский район, с. Кумарейка, д. Заславская, с. Бирит	Санитарно-защитная зона - 50 м (п.4.6. СанПиН 2.2.1/2.1.1.1200-03 «Санитарно-защитные зоны и санитарная классификация предприятий, сооружений и иных объектов»)



№/пп	Назначение объекта регионального/ межмуниципального значения	Наименование объекта	Краткая характеристика объекта	Местоположение планируемого объекта	Зоны с особыми условиями использования территории
362.	Объекты капитального строительства межмуниципального значения в области водного транспорта	Строительство пристани	Будет уточнено на дальнейших стадиях проектирования	г. Иркутск, на о. Конный и в створе ул. Иркутской 30-й Дивизии	Санитарно-защитная зона - 50 м (п.4.6. СанПиН 2.2.1/2.1.1.1200-03 «Санитарно-защитные зоны и санитарная классификация предприятий, сооружений и иных объектов»)
363.	Объекты капитального строительства регионального значения в области водного транспорта	Строительство речной базы	Будет уточнено на дальнейших стадиях проектирования	г. Свирск	Санитарно-защитная зона - 50 м (п.4.6. СанПиН 2.2.1/2.1.1.1200-03 «Санитарно-защитные зоны и санитарная классификация предприятий, сооружений и иных объектов»)
364.	Объекты капитального строительства регионального значения в области водного транспорта	Строительство причала	Будет уточнено на дальнейших стадиях проектирования	Слюдянский район, г. Слюдянка (в районе базы Байкальского поисково – спасательного отряда)	Санитарно-защитная зона - 50 м (п.4.6. СанПиН 2.2.1/2.1.1.1200-03 «Санитарно-защитные зоны и санитарная классификация предприятий, сооружений и иных объектов»)
365.	Объекты капитального строительства регионального значения в области водного транспорта	Строительство причала	Будет уточнено на дальнейших стадиях проектирования	Слюдянский район, г. Байкальск (в составе транспортно-пересадочного узла «Красный ключ»)	Санитарно-защитная зона - 50 м (п.4.6. СанПиН 2.2.1/2.1.1.1200-03 «Санитарно-защитные зоны и санитарная классификация предприятий, сооружений и иных объектов»)
366.	Объекты капитального строительства межмуниципального значения в области водного транспорта	Строительство пристани	Будет уточнено на дальнейших стадиях проектирования	Слюдянский район, г. Слюдянка	Санитарно-защитная зона - 50 м (п.4.6. СанПиН 2.2.1/2.1.1.1200-03 «Санитарно-защитные зоны и санитарная классификация предприятий, сооружений и иных объектов»)

№/пп	Назначение объекта регионального/ межмуниципального значения	Наименование объекта	Краткая характеристика объекта	Местоположение планируемого объекта	Зоны с особыми условиями использования территории
367.	Объекты капитального строительства регионального значения в области водного транспорта	Строительство пристани и реконструкции причала	Будет уточнено на дальнейших стадиях проектирования	Слюдянский район, г. Байкальск	Санитарно-защитная зона - 50 м (п.4.6. СанПиН 2.2.1/2.1.1.1200-03 «Санитарно-защитные зоны и санитарная классификация предприятий, сооружений и иных объектов»)
<b>Усть-Ордынский Бурятский округ Саяно-Иркутской опорной территории развития</b>					
368.	Объекты капитального строительства регионального значения в области водного транспорта	Строительство причала и лодочной станции	Проведение берегоукрепительных работ, очистка водоема, забивка свай, возведение подпорных стен, отделка готовых сооружений, установка перильных ограждений, швартовых кранцев.	Боханский район, с. Казачье, д. Середкина, с. Каменка	Санитарно-защитная зона - 50 м (п.4.6. СанПиН 2.2.1/2.1.1.1200-03 «Санитарно-защитные зоны и санитарная классификация предприятий, сооружений и иных объектов»)

**Глава 4. Объекты капитального строительства в области развития транспорта регионального и межмуниципального значения, необходимые для осуществления полномочия: «Организация транспортного обслуживания населения воздушным, автомобильным транспортом, включая легковое такси, в межмуниципальном и пригородном сообщении и железнодорожным транспортом в пригородном сообщении, осуществление регионального государственного контроля в сфере перевозок пассажиров и багажа легковым такси**

**На расчетный срок до 2035 года**

№/п п	Назначение объекта регионального значения	Наименование объекта	Краткая характеристика объекта	Местоположение планируемого объекта	Зоны с особыми условиями использования территории
<b>Саяно-Иркутская опорная территория развития</b>					
369.	Объекты капитального строительства регионального и межмуниципального значения в области автомобильного транспорта	Строительство автостанции	Будет уточнено на дальнейших стадиях проектирования	г. Ангарск, (на продолжении Ленинградского проспекта)	Величина санитарного разрыва устанавливается в каждом конкретном случае на основании расчетов
370.	Объекты капитального строительства регионального и межмуниципального значения в области автомобильного транспорта	Строительство автовокзала	На 300 мест	г. Ангарск, квартал 79	Величина санитарного разрыва устанавливается в каждом конкретном случае на основании расчетов
371.	Объекты капитального строительства регионального значения в области железнодорожного транспорта	Строительство транспортно - пересадочного узла	Реконструкция существующего железнодорожного вокзала с прилегающей территорией	г. Иркутск	Величина санитарного разрыва устанавливается в каждом конкретном случае на основании расчетов
372.	Объекты капитального строительства регионального и межмуниципального значения в области автомобильного транспорта	Строительство автовокзала	Будет уточнено на дальнейших стадиях проектирования	г. Иркутск, северная часть Свердловского округа	Величина санитарного разрыва устанавливается в каждом конкретном случае на основании расчетов
373.	Объекты капитального строительства регионального и межмуниципального	Строительство автовокзала	Будет уточнено на дальнейших стадиях проектирования	г. Иркутск, Октябрьский округ, ул. Ширямова	Величина санитарного разрыва устанавливается в каждом конкретном случае на основании расчетов

№/п п	Назначение объекта регионального значения	Наименование объекта	Краткая характеристика объекта	Местоположение планируемого объекта	Зоны с особыми условиями использования территории
	значения в области автомобильного транспорта				
374.	Объекты капитального строительства регионального и межмуниципального значения в области автомобильного транспорта	Строительство автовокзала	Будет уточнено на дальнейших стадиях проектирования	г. Иркутск, Ленинский округ, на выезде из Новоленино	Величина санитарного разрыва устанавливается в каждом конкретном случае на основании расчетов
375.	Объекты капитального строительства регионального и межмуниципального значения в области автомобильного транспорта	Строительство автовокзала	Будет уточнено на дальнейших стадиях проектирования	г. Иркутск, в районе железнодорожной станции «Иркутск-сортировочный»	Величина санитарного разрыва устанавливается в каждом конкретном случае на основании расчетов
<b>Усть-Ордынский Бурятский округ Саяно-Иркутской опорной территории развития</b>					
376.	Объекты капитального строительства регионального значения в области автомобильного транспорта	Строительство мостового перехода через автомобильную дорогу «Иркутск - Усть-Уда»	Будет уточнено на дальнейших стадиях проектирования	Осинский район, с. Оса	Величина санитарного разрыва устанавливается в каждом конкретном случае на основании расчетов
<b>Братская опорная территория развития</b>					
377.	Объекты капитального строительства регионального значения в области воздушного, водного, автомобильного и железнодорожного транспорта	Строительство мультимодального транспортно – логистического центра на основе инфраструктуры аэропорта г.Братска	Будет уточнено на дальнейших стадиях проектирования	г. Братск	Величина санитарного разрыва устанавливается в каждом конкретном случае на основании расчетов

**Глава 5. Объекты капитального строительства в области предупреждения чрезвычайных ситуаций природного и техногенного характера, стихийных бедствий, эпидемий и ликвидации их последствий, необходимые для осуществления полномочия: «Предупреждение чрезвычайных ситуаций межмуниципального и регионального характера, стихийных бедствий, эпидемий и ликвидации их последствий, реализации мероприятий, направленных на спасение жизни и сохранение здоровья людей при чрезвычайных ситуациях»**

**На первую очередь до 2025 года**

№/пп	Назначение объекта регионального значения	Наименование объекта	Краткая характеристика объекта	Местоположение планируемого объекта	Зоны с особыми условиями использования территории
<b>Саяно-Иркутская опорная территория развития</b>					
378.	Объекты капитального строительства регионального значения в области предупреждения чрезвычайных ситуаций природного и техногенного характера, стихийных бедствий, эпидемий и ликвидации их последствий	Пожарное депо	Объект пожарной охраны, с набором помещений, необходимых для выполнения задач, возложенных на пожарную охрану	Ангарский городской округ	Санитарно-защитная зона - 50 м
379.	Объекты капитального строительства регионального значения в области предупреждения чрезвычайных ситуаций природного и техногенного характера, стихийных бедствий, эпидемий и ликвидации их последствий	Пожарное депо	Объект пожарной охраны, с набором помещений, необходимых для выполнения задач, возложенных на пожарную охрану	Балаганский район (реконструкция с. Кумарейка, строительство депо в Балаганском районе)	Санитарно-защитная зона - 50 м
380.	Объекты капитального строительства регионального значения в области предупреждения чрезвычайных ситуаций природного и техногенного характера, стихийных	Пожарное депо	Объект пожарной охраны, с набором помещений, необходимых для выполнения задач, возложенных на пожарную охрану	Жигаловский район	Санитарно-защитная зона - 50 м

№/пп	Назначение объекта регионального значения	Наименование объекта	Краткая характеристика объекта	Местоположение планируемого объекта	Зоны с особыми условиями использования территории
	бедствий, эпидемий и ликвидации их последствий				
381.	Объекты капитального строительства регионального значения в области предупреждения чрезвычайных ситуаций природного и техногенного характера, стихийных бедствий, эпидемий и ликвидации их последствий	Пожарное депо	Объект пожарной охраны, с набором помещений, необходимых для выполнения задач, возложенных на пожарную охрану	Заларинский район (строительство депо п.г.т. Тыреть)	Санитарно-защитная зона - 50 м
382.	Объекты капитального строительства регионального значения в области предупреждения чрезвычайных ситуаций природного и техногенного характера, стихийных бедствий, эпидемий и ликвидации их последствий	Поисково спасательный отряд	Строительство объекта поиско-спасательного отряда, с набором помещений, необходимых для выполнения возложенных задач,	г. Зима	
383.	Объекты капитального строительства регионального значения в области предупреждения чрезвычайных ситуаций природного и техногенного характера, стихийных бедствий, эпидемий и ликвидации их последствий	Пожарное депо	Объект пожарной охраны, с набором помещений, необходимых для выполнения задач, возложенных на пожарную охрану	Зиминский район (строительство депо с. Кимельтей, строительство депо в г. Зиме)	Санитарно-защитная зона - 50 м
384.	Объекты капитального строительства регионального значения в области предупреждения чрезвычайных ситуаций	Пожарное депо	Объект пожарной охраны, с набором помещений, необходимых для выполнения задач,	Иркутский район (с. Урик, ул. Совествкая 8-а; с. Оёк, ул. Коммунистическая, 18/1;	Санитарно-защитная зона - 50 м

№/пп	Назначение объекта регионального значения	Наименование объекта	Краткая характеристика объекта	Местоположение планируемого объекта	Зоны с особыми условиями использования территории
	природного и техногенного характера, стихийных бедствий, эпидемий и ликвидации их последствий		возложенных на пожарную охрану	р.п. Маркова, ул. Луговая, 11; р.п. Мамоны; р.п. Листвянка; п. Пивовариха; п. Сосновый Бор; д. Зорино-Быково)	
385.	Объекты капитального строительства регионального значения в области предупреждения чрезвычайных ситуаций природного и техногенного характера, стихийных бедствий, эпидемий и ликвидации их последствий	Пожарное депо	Объект пожарной охраны, с набором помещений, необходимых для выполнения задач, возложенных на пожарную охрану	Качугский район (строительство депо в с. Анга)	Санитарно-защитная зона - 50 м
386.	Объекты капитального строительства регионального значения в области предупреждения чрезвычайных ситуаций природного и техногенного характера, стихийных бедствий, эпидемий и ликвидации их последствий	Пожарное депо	Объект пожарной охраны, с набором помещений, необходимых для выполнения задач, возложенных на пожарную охрану	Куйтунский район	Санитарно-защитная зона - 50 м
387.	Объекты капитального строительства регионального значения в области предупреждения чрезвычайных ситуаций природного и техногенного характера, стихийных бедствий, эпидемий и ликвидации их последствий	Пожарное депо	Объект пожарной охраны, с набором помещений, необходимых для выполнения задач, возложенных на пожарную охрану	Ольхонский район (строительство депо в с. Шара-Тагот)	Санитарно-защитная зона - 50 м
388.	Объекты капитального строительства регионального значения	Поисково спасательный отряд	Строительство объекта поиско-спасательного	г. Саянск	Не требуется

№/ пп	Назначение объекта регионального значения	Наименование объекта	Краткая характеристика объекта	Местоположение планируемого объекта	Зоны с особыми условиями использования территории
	значения в области предупреждения чрезвычайных ситуаций природного и техногенного характера, стихийных бедствий, эпидемий и ликвидации их последствий		отряда, с набором помещений, необходимых для выполнения возложенных задач,		
389.	Объекты капитального строительства регионального значения в области предупреждения чрезвычайных ситуаций природного и техногенного характера, стихийных бедствий, эпидемий и ликвидации их последствий	Пожарное депо	Объект пожарной охраны, с набором помещений, необходимых для выполнения задач, возложенных на пожарную охрану	Слюдянский район (реконструкция п. Портбайкал)	Санитарно-защитная зона - 50 м
390.	Объекты капитального строительства регионального значения в области предупреждения чрезвычайных ситуаций природного и техногенного характера, стихийных бедствий, эпидемий и ликвидации их последствий	Поисково спасательный отряд	Реконструкция объекта поиско-спасательного отряда, с набором помещений, необходимых для выполнения возложенных задач,	Слюдянский район, г. Слюдянка	
391.	Объекты капитального строительства регионального значения в области предупреждения чрезвычайных ситуаций природного и техногенного характера, стихийных бедствий, эпидемий и ликвидации их последствий	Пожарное депо	Объект пожарной охраны, с набором помещений, необходимых для выполнения задач, возложенных на пожарную охрану	Усольский район (реконструкция в п. Тельма, строительство депо в п. Новожилкино, строительство депо в п. Тайтурка, строительство депо п. Новомальтинск)	Санитарно-защитная зона - 50 м



№/пп	Назначение объекта регионального значения	Наименование объекта	Краткая характеристика объекта	Местоположение планируемого объекта	Зоны с особыми условиями использования территории
392.	Объекты капитального строительства регионального значения в области предупреждения чрезвычайных ситуаций природного и техногенного характера, стихийных бедствий, эпидемий и ликвидации их последствий	Пожарное депо	Объект пожарной охраны, с набором помещений, необходимых для выполнения задач, возложенных на пожарную охрану	Усть-Удинский район	Санитарно-защитная зона - 50 м
393.	Объекты капитального строительства регионального значения в области предупреждения чрезвычайных ситуаций природного и техногенного характера, стихийных бедствий, эпидемий и ликвидации их последствий	Пожарное депо	Объект пожарной охраны, с набором помещений, необходимых для выполнения задач, возложенных на пожарную охрану	Черемховский район	Санитарно-защитная зона - 50 м
394.	Объекты капитального строительства регионального значения в области предупреждения чрезвычайных ситуаций природного и техногенного характера, стихийных бедствий, эпидемий и ликвидации их последствий	Пожарное депо	Объект пожарной охраны, с набором помещений, необходимых для выполнения задач, возложенных на пожарную охрану	Шелеховский район п. Подкаменная)	Санитарно-защитная зона - 50 м
395.	Объекты капитального строительства регионального значения в области предупреждения чрезвычайных ситуаций природного и техногенного характера, стихийных	Берегоукрепление	Берегоукрепление р. Иркут (защитная дамба) в Баклашинском муниципальном образовании Шелеховского района	Шелеховский район, Баклашинское МО	

№/ пп	Назначение объекта регионального значения	Наименование объекта	Краткая характеристика объекта	Местоположение планируемого объекта	Зоны с особыми условиями использования территории
	бедствий, эпидемий и ликвидации их последствий				
396.	Объекты капитального строительства регионального значения в области предупреждения чрезвычайных ситуаций природного и техногенного характера, стихийных бедствий, эпидемий и ликвидации их последствий	Берегоукрепление	Берегоукрепление водозаборного узла на о. Черемуховый Куст (р. Ока) в г. Зима Иркутской области	г. Зима	
397.	Объекты капитального строительства регионального значения в области предупреждения чрезвычайных ситуаций природного и техногенного характера, стихийных бедствий, эпидемий и ликвидации их последствий	Берегоукрепление	Укрепление берега реки Китой в районе защитной дамбы села Одинск	Ангарский городской округ	
398.	Объекты капитального строительства регионального значения в области предупреждения чрезвычайных ситуаций природного и техногенного характера, стихийных бедствий, эпидемий и ликвидации их последствий	Берегоукрепление	Берегоукрепление оз. Байкал в пределах прибрежной полосы п. Листвянка	Иркутский район, Листвянское МО	
399.	Объекты капитального строительства регионального значения в области предупреждения чрезвычайных ситуаций	Берегоукрепление	Берегоукрепление р. Черемшанка в г. Черемхово	Черемховский район, г. Черемхово	

№/пп	Назначение объекта регионального значения	Наименование объекта	Краткая характеристика объекта	Местоположение планируемого объекта	Зоны с особыми условиями использования территории
	природного и техногенного характера, стихийных бедствий, эпидемий и ликвидации их последствий				
400.	Объекты капитального строительства регионального значения в области предупреждения чрезвычайных ситуаций природного и техногенного характера, стихийных бедствий, эпидемий и ликвидации их последствий	Берегоукрепление	Укрепление берега реки Китой на участке протяженностью 1200 м от п. Старица до п. Кирова Иркутской области	г. Иркутск	
401.	Объекты капитального строительства регионального значения в области предупреждения чрезвычайных ситуаций природного и техногенного характера, стихийных бедствий, эпидемий и ликвидации их последствий	Берегоукрепление	Инженерная защита г. Байкальска от негативного воздействия рек Солзан и Харлахта	Слюдянский район, г. Байкальск	
402.	Объекты капитального строительства регионального значения в области предупреждения чрезвычайных ситуаций природного и техногенного характера, стихийных бедствий, эпидемий и ликвидации их последствий	Берегоукрепление	Инженерная защита города Нижнеудинск от негативного воздействия вод реки Уда	г. Нижнеудинск	
403.	Объекты капитального строительства регионального значения в области	Берегоукрепление	Инженерная защита с. Еланцы от негативного воздействия вод р. Анга	с. Еланцы, Ольхонского района	

№/ пп	Назначение объекта регионального значения	Наименование объекта	Краткая характеристика объекта	Местоположение планируемого объекта	Зоны с особыми условиями использования территории
	предупреждения чрезвычайных ситуаций природного и техногенного характера, стихийных бедствий, эпидемий и ликвидации их последствий				
404.	Объекты капитального строительства регионального значения в области предупреждения чрезвычайных ситуаций природного и техногенного характера, стихийных бедствий, эпидемий и ликвидации их последствий	Берегоукрепление	Инженерные защитные сооружения от затопления водами р. Утулик в пос. Утулик	пос. Утулик, Слюдянского района	
405.	Объекты капитального строительства регионального значения в области предупреждения чрезвычайных ситуаций природного и техногенного характера, стихийных бедствий, эпидемий и ликвидации их последствий	Берегоукрепление	Инженерная защита с. Покровка от негативного воздействия р. Ока в Зиминском районе	Зиминский район, с. Покровка	
406.	Объекты капитального строительства регионального значения в области предупреждения чрезвычайных ситуаций природного и техногенного характера, стихийных бедствий, эпидемий и ликвидации их последствий	Берегоукрепление	Реконструкция противоледовой дамбы на реке Лена в пос. Жигалово	Жигаловский район, пос. Жигалово	

№/пп	Назначение объекта регионального значения	Наименование объекта	Краткая характеристика объекта	Местоположение планируемого объекта	Зоны с особыми условиями использования территории
<b>Усть-Ордынский Бурятский округ Саяно-Иркутской опорной территории развития</b>					
407.	Объекты капитального строительства регионального значения в области предупреждения чрезвычайных ситуаций природного и техногенного характера, стихийных бедствий, эпидемий и ликвидации их последствий	Пожарное депо	Объект пожарной охраны, с набором помещений, необходимых для выполнения задач, возложенных на пожарную охрану	Аларский район (строительство депо п. Забитуй)	Санитарно-защитная зона - 50 м
408.	Объекты капитального строительства регионального значения в области предупреждения чрезвычайных ситуаций природного и техногенного характера, стихийных бедствий, эпидемий и ликвидации их последствий	Пожарное депо	Объект пожарной охраны, с набором помещений, необходимых для выполнения задач, возложенных на пожарную охрану	Баяндаевский район	Санитарно-защитная зона - 50 м
409.	Объекты капитального строительства регионального значения в области предупреждения чрезвычайных ситуаций природного и техногенного характера, стихийных бедствий, эпидемий и ликвидации их последствий	Пожарное депо	Объект пожарной охраны, с набором помещений, необходимых для выполнения задач, возложенных на пожарную охрану	Боханский район	Санитарно-защитная зона - 50 м
410.	Объекты капитального строительства регионального значения в области предупреждения чрезвычайных ситуаций природного и техногенного	Пожарное депо	Объект пожарной охраны, с набором помещений, необходимых для выполнения задач, возложенных на пожарную охрану	Нукутский район	Санитарно-защитная зона - 50 м

№/пп	Назначение объекта регионального значения	Наименование объекта	Краткая характеристика объекта	Местоположение планируемого объекта	Зоны с особыми условиями использования территории
	характера, стихийных бедствий, эпидемий и ликвидации их последствий				
411.	Объекты капитального строительства регионального значения в области предупреждения чрезвычайных ситуаций природного и техногенного характера, стихийных бедствий, эпидемий и ликвидации их последствий	Пожарное депо	Объект пожарной охраны, с набором помещений, необходимых для выполнения задач, возложенных на пожарную охрану	Осинский район	Санитарно-защитная зона - 50 м
412.	Объекты капитального строительства регионального значения в области предупреждения чрезвычайных ситуаций природного и техногенного характера, стихийных бедствий, эпидемий и ликвидации их последствий	Пожарное депо	Объект пожарной охраны, с набором помещений, необходимых для выполнения задач, возложенных на пожарную охрану	Эхирит-Булагатский район (строительство депо в п. Тугутуй)	Санитарно-защитная зона - 50 м
<b>Тайшето-Тулунская опорная территория развития</b>					
413.	Объекты капитального строительства регионального значения в области предупреждения чрезвычайных ситуаций природного и техногенного характера, стихийных бедствий, эпидемий и ликвидации их последствий	Пожарное депо	Объект пожарной охраны, с набором помещений, необходимых для выполнения задач, возложенных на пожарную охрану	Нижнеудинский район (реконструкция с. Алзамай, с. Ук, строительство депо в с. Худоелань, п. Водопадный)	Санитарно-защитная зона - 50 м
414.	Объекты капитального строительства регионального значения в области	Пожарное депо	Объект пожарной охраны, с набором помещений, необходимых для	Тайшетский район (строительство депо в	Санитарно-защитная зона - 50 м

№/пп	Назначение объекта регионального значения	Наименование объекта	Краткая характеристика объекта	Местоположение планируемого объекта	Зоны с особыми условиями использования территории
	предупреждения чрезвычайных ситуаций природного и техногенного характера, стихийных бедствий, эпидемий и ликвидации их последствий		выполнения задач, возложенных на пожарную охрану	п. Пуляево, п. Новобирюсинск)	
415.	Объекты капитального строительства регионального значения в области предупреждения чрезвычайных ситуаций природного и техногенного характера, стихийных бедствий, эпидемий и ликвидации их последствий	Пожарное депо	Объект пожарной охраны, с набором помещений, необходимых для выполнения задач, возложенных на пожарную охрану	Тулунский район (реконструкция г. Тулун, с. Котик, строительство с. Гадалей, п. Уйгат)	Санитарно-защитная зона - 50 м
<b>Усть-Кутско-Ленская опорная территория развития</b>					
416.	Объекты капитального строительства регионального значения в области предупреждения чрезвычайных ситуаций природного и техногенного характера, стихийных бедствий, эпидемий и ликвидации их последствий	Пожарное депо	Объект пожарной охраны, с набором помещений, необходимых для выполнения задач, возложенных на пожарную охрану	Казачинско-Ленский район (строительство депо в п. Окунайский)	Санитарно-защитная зона - 50 м
417.	Объекты капитального строительства регионального значения в области предупреждения чрезвычайных ситуаций природного и техногенного характера, стихийных бедствий, эпидемий и ликвидации их последствий	Пожарное депо	Объект пожарной охраны, с набором помещений, необходимых для выполнения задач, возложенных на пожарную охрану	Киренский район	Санитарно-защитная зона - 50 м

№/пп	Назначение объекта регионального значения	Наименование объекта	Краткая характеристика объекта	Местоположение планируемого объекта	Зоны с особыми условиями использования территории
418.	Объекты капитального строительства регионального значения в области предупреждения чрезвычайных ситуаций природного и техногенного характера, стихийных бедствий, эпидемий и ликвидации их последствий	Поисково спасательный отряд	Реконструкция объекта поиско-спасательного отряда, с набором помещений, необходимых для выполнения возложенных задач,	Киренский район, г. Киренск	
419.	Объекты капитального строительства регионального значения в области предупреждения чрезвычайных ситуаций природного и техногенного характера, стихийных бедствий, эпидемий и ликвидации их последствий	Пожарное депо	Объект пожарной охраны, с набором помещений, необходимых для выполнения задач, возложенных на пожарную охрану	Усть-Кутский район (строительство депо в п.г.т. Звездный, р.п. Янталь)	Санитарно-защитная зона - 50 м
420.	Объекты капитального строительства регионального значения в области предупреждения чрезвычайных ситуаций природного и техногенного характера, стихийных бедствий, эпидемий и ликвидации их последствий	Поисково спасательный отряд	Реконструкция объекта поиско-спасательного отряда, с набором помещений, необходимых для выполнения возложенных задач	Усть-Кутский район, г. Усть-Кут	
421.	Объекты капитального строительства регионального значения в области предупреждения чрезвычайных ситуаций природного и техногенного характера, стихийных	Берегоукрепление	Инженерная защита пос. Петропавловское от негативного воздействия вод р. Лена	Киренский район, пос. Петропавловское,	



№/пп	Назначение объекта регионального значения	Наименование объекта	Краткая характеристика объекта	Местоположение планируемого объекта	Зоны с особыми условиями использования территории
	бедствий, эпидемий и ликвидации их последствий				
422.	Объекты капитального строительства регионального значения в области предупреждения чрезвычайных ситуаций природного и техногенного характера, стихийных бедствий, эпидемий и ликвидации их последствий	Берегоукрепление	Защита города Киренска от наводнений. Защитная дамба	Киренский район, г. Киренск	
<b>Усть-Илимско-Катангская опорная территория развития</b>					
423.	Объекты капитального строительства регионального значения в области предупреждения чрезвычайных ситуаций природного и техногенного характера, стихийных бедствий, эпидемий и ликвидации их последствий	Пожарное депо	Объект пожарной охраны, с набором помещений, необходимых для выполнения задач, возложенных на пожарную охрану	Катангский район	Санитарно-защитная зона - 50 м
424.	Объекты капитального строительства регионального значения в области предупреждения чрезвычайных ситуаций природного и техногенного характера, стихийных бедствий, эпидемий и ликвидации их последствий	Берегоукрепление	Инженерная защита пос. Подволошино от негативного воздействия вод реки Нижняя Тунгуска	пос. Подволошино, Катангский район	Объекты капитального строительства регионального значения в области предупреждения чрезвычайных ситуаций природного и техногенного характера, стихийных бедствий, эпидемий и ликвидации их последствий
425.	Объекты капитального строительства регионального значения в области предупреждения	Пожарное депо	Объект пожарной охраны, с набором помещений, необходимых для выполнения задач,	Нижеилимский район (строительство депо в п. Березняки)	Санитарно-защитная зона - 50 м

№/пп	Назначение объекта регионального значения	Наименование объекта	Краткая характеристика объекта	Местоположение планируемого объекта	Зоны с особыми условиями использования территории
	чрезвычайных ситуаций природного и техногенного характера, стихийных бедствий, эпидемий и ликвидации их последствий		возложенных на пожарную охрану		
426.	Объекты капитального строительства регионального значения в области предупреждения чрезвычайных ситуаций природного и техногенного характера, стихийных бедствий, эпидемий и ликвидации их последствий	Пожарное депо	Объект пожарной охраны, с набором помещений, необходимых для выполнения задач, возложенных на пожарную охрану	Усть-Илимский район (реконструкция депо в р.п. Железнодорожный, строительство депо в п. Седаново)	Санитарно-защитная зона - 50 м
<b>Братская опорная территория развития</b>					
427.	Объекты капитального строительства регионального значения в области предупреждения чрезвычайных ситуаций природного и техногенного характера, стихийных бедствий, эпидемий и ликвидации их последствий	Поисково спасательный отряд	Реконструкция объекта поисково-спасательного отряда, с набором помещений, необходимых для выполнения возложенных задач,	г. Братск	
428.	Объекты капитального строительства регионального значения в области предупреждения чрезвычайных ситуаций природного и техногенного характера, стихийных бедствий, эпидемий и ликвидации их последствий	Пожарное депо	Объект пожарной охраны, с набором помещений, необходимых для выполнения задач, возложенных на пожарную охрану	Братский район (реконструкция депо в с. Илир)	Санитарно-защитная зона - 50 м

№/пп	Назначение объекта регионального значения	Наименование объекта	Краткая характеристика объекта	Местоположение планируемого объекта	Зоны с особыми условиями использования территории
429.	Объекты капитального строительства регионального значения в области предупреждения чрезвычайных ситуаций природного и техногенного характера, стихийных бедствий, эпидемий и ликвидации их последствий	Пожарное депо	Объект пожарной охраны, с набором помещений, необходимых для выполнения задач, возложенных на пожарную охрану	Чунский район	Санитарно-защитная зона - 50 м м
<b>Бодайбинская опорная территория развития</b>					
430.	Объекты капитального строительства регионального значения в области предупреждения чрезвычайных ситуаций природного и техногенного характера, стихийных бедствий, эпидемий и ликвидации их последствий	Пожарное депо	Объект пожарной охраны, с набором помещений, необходимых для выполнения задач, возложенных на пожарную охрану	Бодайбинский район (строительство депо в п.г.т. Балахнинский, п.г.т. Маракан, п.г.т. Кропоткин, п.г.т. Артемовский)	Санитарно-защитная зона - 50 м м
431.	Объекты капитального строительства регионального значения в области предупреждения чрезвычайных ситуаций природного и техногенного характера, стихийных бедствий, эпидемий и ликвидации их последствий	Пожарное депо	Объект пожарной охраны, с набором помещений, необходимых для выполнения задач, возложенных на пожарную охрану	Мамско-Чуйский район	Санитарно-защитная зона - 50 м

Глава 6. Объекты капитального строительства регионального значения в области образования, необходимые для осуществления полномочия: «Организация предоставления общего образования в государственных образовательных организациях субъектов Российской Федерации, создание условий для осуществления присмотра и ухода за детьми, содержания детей в государственных образовательных организациях субъектов Российской Федерации; организация предоставления среднего профессионального образования, включая обеспечение государственных гарантий реализации права на получение общедоступного и бесплатного среднего профессионального образования»

На первую очередь до 2025 года

№/пп	Назначение объекта регионального значения	Наименование объекта	Краткая характеристика объекта	Местоположение планируемого объекта	Зоны с особыми условиями использования территории
<b>Саяно-Иркутская опорная территория развития</b>					
432.	Объекты капитального строительства регионального значения в области образования	Строительство образовательного комплекса «Умная школа». Поселок для проживания детей-сирот в семьях, культурно-досуговый центр с административным блоком, спортивный комплекс, хозяйственный блок, жилой корпус	Будет уточнено на дальнейших стадиях проектирования (ориентировочная площадь земельного участка 8-12 га)	г. Иркутск	Не требуется
433.	Объекты капитального строительства регионального значения в области образования	Строительство образовательного комплекса «Умная школа». Начальная-основная школа с 1-го по 6-й класс	Мощность – 360 воспитанников, не менее 54 дети-сироты и оставшиеся без попечения родителей	г. Иркутск	Не требуется
434.	Объекты капитального строительства регионального значения	Строительство образовательного комплекса «Умная	Мощность – 480 воспитанников, не менее 72 дети-сироты и	г. Иркутск	Не требуется

№/пп	Назначение объекта регионального значения	Наименование объекта	Краткая характеристика объекта	Местоположение планируемого объекта	Зоны с особыми условиями использования территории
	значения в области образования	школа». Старшая-основная школа с 7-го по 11-й класс	оставшиеся без попечения родителей.		
435.	Объекты капитального строительства регионального значения в области образования	Строительство образовательного комплекса «Умная школа». Дошкольное образование с 3 до 7 лет	Мощность – 182 воспитанника, не менее 28 дети-сироты и оставшиеся без попечения родителей	г. Иркутск	Не требуется
436.	Объекты капитального строительства регионального значения в области образования	Государственное общеобразовательное учреждение Иркутской области «Иркутский кадетский корпус»	Мощность – 650 мест	г. Иркутск, ул. Советская, 176, 182 (территория бывшего высшего военного авиационного инженерного училища (ИВВАИУ))	Не требуется
<b>Тайшетско-Тулунская опорная территория развития</b>					
437.	Объекты капитального строительства регионального значения в области образования	Строительство детской деревни для специальной (коррекционной) школы-интерната	Мощность – 120 мест	Тайшетский район, р.п. Квиток	Не требуется
438.	Объекты капитального строительства регионального значения в области образования	Строительство специальной (коррекционной) школы-интерната для детей-сирот	Мощность – 9 классов (144 учащихся)	Тулунский район, п. Целинные Земли	Не требуется
439.	Объекты капитального строительства регионального значения в области образования	Строительство комплекса «Детская деревня» для областного государственного образовательного учреждения для детей-сирот и детей,	Будет уточнено на дальнейших стадиях проектирования	Тулунский район, п. Целинные Земли	Не требуется

№/пп	Назначение объекта регионального значения	Наименование объекта	Краткая характеристика объекта	Местоположение планируемого объекта	Зоны с особыми условиями использования территории
		оставшихся без попечения родителей, с ограниченными возможностями здоровья»			

**Глава 7. Объекты капитального строительства регионального значения в области здравоохранения, необходимые для реализации кроме прочего полномочия: «Организация оказания населению субъекта Российской Федерации первичной медико-санитарной помощи, специализированной, высокотехнологичной, медицинской помощи, скорой, скорой специализированной, медицинской помощи и паллиативной медицинской помощи, проведения медицинских экспертиз, медицинских осмотров и медицинских освидетельствований в медицинских организациях, подведомственных исполнительным органам государственной власти субъекта Российской Федерации»**

**На первую очередь до 2025 года**

№/пп	Назначение объекта регионального значения	Наименование объекта	Краткая характеристика объекта	Местоположение планируемого объекта	Зоны с особыми условиями использования территории
<b>Саяно-Иркутская опорная территория развития</b>					
440.	Объекты капитального строительства регионального значения в области здравоохранения	Строительство фельдшерско-акушерского пункта	Мощность – 20 посещений в смену	Ангарский городской округ, д. Зуй	Не требуется
441.	Объекты капитального строительства регионального значения в области здравоохранения	Строительство фельдшерско-акушерского пункта	Мощность – 5 посещений в смену	Ангарский городской округ, п. Новоодинск	Не требуется
442.	Объекты капитального строительства регионального значения в области здравоохранения	Реконструкция здания административного корпуса под поликлиническое отделение	Мощность – 150 посещений в смену	Ангарский городской округ, п. Мегет	Не требуется

№/п п	Назначение объекта регионального значения	Наименование объекта	Краткая характеристика объекта	Местоположение планируемого объекта	Зоны с особыми условиями использования территории
443.	Объекты капитального строительства регионального значения в области здравоохранения	Строительство фельдшерско-акушерского пункта	Мощность – 20 посещений в смену	Ангарское городской округ, п. Сибизмир	Не требуется
444.	Объекты капитального строительства регионального значения в области здравоохранения	Строительство ОГБУЗ «Балаганская центральная районная больница»	Мощность – 100 коек	Балаганский район, Балаганское муниципальное образование, р.п. Балаганск	Не требуется
445.	Объекты капитального строительства регионального значения в области здравоохранения	Строительство поликлиники	Мощность – 250 посещений в смену	Балаганский район, Балаганское муниципальное образование, р.п. Балаганск	Не требуется
446.	Объекты капитального строительства регионального значения в области здравоохранения	Строительство фельдшерско-акушерского пункта	Мощность – 28 посещений в смену	Балаганский район, Биритское муниципальное образование, с. Бирит	Не требуется
447.	Объекты капитального строительства регионального значения в области здравоохранения	Строительство фельдшерско-акушерского пункта	Мощность – 20 посещений в смену	Балаганский район, Заславское муниципальное образование, д. Заславская	Не требуется
448.	Объекты капитального строительства регионального значения в области здравоохранения	Строительство фельдшерско-акушерского пункта	Мощность – 20 посещений в смену	Балаганский район, Заславское муниципальное образование, д. Тарасовск	Не требуется
449.	Объекты капитального строительства регионального значения в области здравоохранения	Строительство фельдшерско-акушерского пункта	Мощность – 13 посещений в смену	Балаганский район, Коноваловское муниципальное образование, д. Ташлыкова	Не требуется
450.	Объекты капитального строительства регионального значения в области здравоохранения	Строительство фельдшерско-акушерского пункта	Мощность – 32 посещений в смену	Балаганский район, Коноваловское муниципальное образование, с. Коновалово	Не требуется

№/п п	Назначение объекта регионального значения	Наименование объекта	Краткая характеристика объекта	Местоположение планируемого объекта	Зоны с особыми условиями использования территории
451.	Объекты капитального строительства регионального значения в области здравоохранения	Строительство фельдшерско-акушерского пункта	Мощность – 20 посещений в смену	Балаганский район, Кумарейское муниципальное образование, с. Кумарейка	Не требуется
452.	Объекты капитального строительства регионального значения в области здравоохранения	Строительство фельдшерско-акушерского пункта	Мощность – 20 посещений в смену	Балаганский район, Тарнопольское муниципальное образование, д. Анучинск	Не требуется
453.	Объекты капитального строительства регионального значения в области здравоохранения	Строительство фельдшерско-акушерского пункта	Мощность – 20 посещений в смену	Балаганский район, Тарнопольское муниципальное образование, д. Метляева	Не требуется
454.	Объекты капитального строительства регионального значения в области здравоохранения	Строительство фельдшерско-акушерского пункта	Мощность – 32 посещений в смену	Балаганский район, Тарнопольское муниципальное образование, с. Тарнополь	Не требуется
455.	Объекты капитального строительства регионального значения в области здравоохранения	Строительство фельдшерско-акушерского пункта	Мощность – 20 посещений в смену	Балаганский район, Шарагайское муниципальное образование, с. Шарагай	Не требуется
456.	Объекты капитального строительства регионального значения в области здравоохранения	Реконструкция санатория «Подснежник» ГБУЗ «Иркутская государственная областная детская	Мощность – 80 коек	г. Иркутск	Не требуется



№/п п	Назначение объекта регионального значения	Наименование объекта	Краткая характеристика объекта	Местоположение планируемого объекта	Зоны с особыми условиями использования территории
		клиническая больница»			
457.	Объекты капитального строительства регионального значения в области здравоохранения	Строительство здания в ОГАУЗ «Иркутский областной клинический консультативно- диагностический центр»	Ориентировочная площадь здания не менее 3000 кв.м. для размещения клинико- диагностической лаборатории	г. Иркутск	Не требуется
458.	Объекты капитального строительства регионального значения в области здравоохранения	Реконструкция поликлиники ГБУЗ «Иркутская государственная областная детская клиническая больница»	Мощность – 400 посещений в смену с пансионатом на 100 коек	г. Иркутск	Не требуется
459.	Объекты капитального строительства регионального значения в области здравоохранения	Строительство 2-ой очереди ГБУЗ «Иркутский областной центр по профилактике и борьбе со СПИД и инфекционными заболеваниями»	Мощность – 40 коек	г. Иркутск	Не требуется
460.	Объекты капитального строительства регионального значения в области здравоохранения	Строительство 4-х зданий ГБУЗ «Иркутское областное бюро судебно- медицинской экспертизы»	Мощность – 40 коек	г. Иркутск	Не требуется
461.	Объекты капитального строительства регионального	Строительство операционных блоков - 2 очередь ОГАУЗ	Мощность – увеличение до 30 коек	г. Иркутск	Не требуется

№/п п	Назначение объекта регионального значения	Наименование объекта	Краткая характеристика объекта	Местоположение планируемого объекта	Зоны с особыми условиями использования территории
	значения в области здравоохранения	«Городская Ивано- Матренинская детская клиническая больница»			
462.	Объекты капитального строительства регионального значения в области здравоохранения	Строительство здания травмопункта ОГБУЗ «Иркутская городская клиническая больница № 3»	Мощность – 150 посещений в смену	г. Иркутск, ул. Академическая	Не требуется
463.	Объекты капитального строительства регионального значения в области здравоохранения	Строительство детской поликлиники ОГАУЗ «Иркутская городская клиническая больница № 9»	Мощность – 350 посещений в смену	г. Иркутск	Не требуется
464.	Объекты капитального строительства регионального значения в области здравоохранения	Реконструкция существующего здания родильного дома ОГАУЗ «Иркутский городской перинатальный центр»	Мощность – 50 посещений в смену, количество палат / койко-мест (отделение патологии беременных) – 29 палат / 45 койко-мест; количество палат / койко- мест (отделение патологии новорожденных) – 17 палат / 17 койко-мест.	г. Иркутск	Не требуется
465.	Объекты капитального строительства регионального значения в области здравоохранения	Строительство детской поликлиники ОГАУЗ «Иркутская городская детская поликлиника № 2»	Мощность – 500 посещений в смену	г. Иркутск	Не требуется
466.	Объекты капитального строительства регионального	Строительство детской поликлиники ОГБУЗ «Иркутская	Мощность – 350 посещений в смену	г. Иркутск	Не требуется

№/п п	Назначение объекта регионального значения	Наименование объекта	Краткая характеристика объекта	Местоположение планируемого объекта	Зоны с особыми условиями использования территории
	значения в области здравоохранения	детская городская поликлиника № 3»			
467.	Объекты капитального строительства регионального значения в области здравоохранения	Строительство нового здания ОГБУЗ «Иркутская городская поликлиника № 6»	Мощность – 350 посещений в смену	г. Иркутск	Не требуется
468.	Объекты капитального строительства регионального значения в области здравоохранения	Строительство нового здания ОГБУЗ «Иркутская городская поликлиника № 11»	Мощность – 500 посещений в смену	г. Иркутск	Не требуется
469.	Объекты капитального строительства регионального значения в области здравоохранения	Строительство филиала поликлиники ОГАУЗ «Иркутская городская клиническая больница № 1»	Мощность – 1000 посещений в смену	г. Иркутск	Не требуется
470.	Объекты капитального строительства регионального значения в области здравоохранения	Строительство детской поликлиники ОГАУЗ «Иркутская городская клиническая больница № 10»	Мощность – 800 посещений в смену	г. Иркутск	Не требуется
471.	Объекты капитального строительства регионального значения в области здравоохранения	Строительство поликлиники ОГБУЗ «Иркутская городская поликлиника № 15»	Мощность – 500 посещений в смену	г. Иркутск	Не требуется
472.	Объекты капитального строительства регионального значения в области здравоохранения	Строительство детской поликлиники ОГАУЗ «Иркутская городская больница № 5»	Мощность – 500 посещений в смену	г. Иркутск	Не требуется
473.	Объекты капитального строительства регионального	Строительство поликлиники ОГБУЗ	Мощность – 800 посещений в смену	г. Иркутск	Не требуется

№/п п	Назначение объекта регионального значения	Наименование объекта	Краткая характеристика объекта	Местоположение планируемого объекта	Зоны с особыми условиями использования территории
	значения в области здравоохранения	«Иркутская городская поликлиника № 4»			
474.	Объекты капитального строительства регионального значения в области здравоохранения	Строительство комплекса объектов здравоохранения ОГАУЗ «Медсанчасть ИАПО» в составе: детская поликлиника, женская консультация	Мощность детской поликлиники – 400 посещений в смену, женской консультации – 200 посещений в смену	г. Иркутск	Не требуется
475.	Объекты капитального строительства регионального значения в области здравоохранения	Реконструкция блока «В» урологического корпуса под операционные ГБУЗ «Иркутская государственная областная детская клиническая больница»	Мощность – 6 операционных	г. Иркутск, б. Гагарина	Не требуется
476.	Объекты капитального строительства регионального значения в области здравоохранения	Строительство нового здания ГБУЗ «Иркутский областной противотуберкулезны й диспансер»	Мощность – 600 коек	г. Иркутск, бул. Рябикова, 23А	Не требуется
477.	Объекты капитального строительства регионального значения в области здравоохранения	Строительство детской поликлиники ОГАУЗ «Иркутская городская клиническая больница № 8»	Мощность – 350 посещений	г. Иркутск, Ленинский округ	Не требуется
478.	Объекты капитального строительства регионального значения в области здравоохранения	Строительство нового здания поликлиники ОГАУЗ «Иркутская	Мощность – 750 посещений в смену	г. Иркутск, микрорайон «Солнечный»	Не требуется

№/п п	Назначение объекта регионального значения	Наименование объекта	Краткая характеристика объекта	Местоположение планируемого объекта	Зоны с особыми условиями использования территории
		медико-санитарная часть № 2»			
479.	Объекты капитального строительства регионального значения в области здравоохранения	Реконструкция здания ГБУЗ «Областной кожно- венерологический диспансер»	Мощность поликлиники - 100 посещений в смену, дневной стационар на 20 коек	г. Иркутск, ул. Гусарова, 2	Не требуется
480.	Объекты капитального строительства регионального значения в области здравоохранения	Реконструкция здания ОГБУЗ «Медицинский информационно- аналитический центр Иркутской области»	Мощность – 150 посещений в смену, административное помещение на 100 человек	г. Иркутск, ул. Каландаришвили, 12	Не требуется
481.	Объекты капитального строительства регионального значения в области здравоохранения	Строительство объекта «Здание радиологического корпуса Восточно- Сибирского онкологического центра в г. Иркутске»	Строительство радиологического корпуса, с включением 4-х каньонов для линейного ускорителя, радиооперационной, отделения внутриполостной топометрии с магнитно- резонансной томографией, компьютерной томографией, аппаратом ультразвукового сканирования, отделением гипертермии, брахеотерапии для лечения предстательной железы. Отделением радиотерапии на 80 коек, отделением реабилитации лучевых повреждений на 20 коек. Отделением позитронно- эмиссионной томографии с	г. Иркутск, ул. Фрунзе,32	Не требуется

№/п п	Назначение объекта регионального значения	Наименование объекта	Краткая характеристика объекта	Местоположение планируемого объекта	Зоны с особыми условиями использования территории
			двумя камерами позитронно-эмиссионной томографии, гаммакамерами. Планируется отдельное здание радионуклидной терапии.		
482.	Объекты капитального строительства регионального значения в области здравоохранения	Реконструкция отделения медицинской реабилитации ГБУЗ Иркутской государственной областной детской клинической больницы	Будет уточнено на дальнейших стадиях проектирования	г. Иркутск, ул. Чайковского, 2а	Не требуется
483.	Объекты капитального строительства регионального значения в области здравоохранения	Строительство противотуберкулезног о диспансера	Мощность – 100 коек	г. Черемхово	Не требуется
484.	Объекты капитального строительства регионального значения в области здравоохранения	Строительство фельдшерско- акушерского пункта	Мощность – 20 посещений в смену	Жигаловский район, Дальне-Закорское муниципальное образование, с. Дальняя Закора	Не требуется
485.	Объекты капитального строительства регионального значения в области здравоохранения	Строительство фельдшерско- акушерского пункта	Мощность – 5 посещений в смену	Жигаловский район, Дальне-Закорское муниципальное образование, с. Качень	Не требуется

№/п п	Назначение объекта регионального значения	Наименование объекта	Краткая характеристика объекта	Местоположение планируемого объекта	Зоны с особыми условиями использования территории
486.	Объекты капитального строительства регионального значения в области здравоохранения	Строительство фельдшерско-акушерского пункта	Мощность – 20 посещений в смену	Жигаловский район, Жигаловское муниципальное образование, с. Коношаново	Не требуется
487.	Объекты капитального строительства регионального значения в области здравоохранения	Строительство фельдшерско-акушерского пункта	Мощность – 10 посещений в смену	Жигаловский район, Знаменское муниципальное образование, д. Нижняя Слобода	Не требуется
488.	Объекты капитального строительства регионального значения в области здравоохранения	Строительство фельдшерско-акушерского пункта	Мощность – 5 посещений в смену	Жигаловский район, Лукиновское муниципальное образование, д. Бачай	Не требуется
489.	Объекты капитального строительства регионального значения в области здравоохранения	Строительство фельдшерско-акушерского пункта	Мощность – 20 посещений в смену	Жигаловский район, Лукиновское муниципальное образование, с. Байдоново	Не требуется
490.	Объекты капитального строительства регионального значения в области здравоохранения	Строительство фельдшерско-акушерского пункта	Мощность – 10 посещений в смену	Жигаловский район, Лукиновское муниципальное образование, с. Лукиново	Не требуется
491.	Объекты капитального строительства регионального значения в области здравоохранения	Строительство фельдшерско-акушерского пункта	Мощность – 10 посещений в смену	Жигаловский район, Петровское муниципальное образование, с. Воробьева	Не требуется
492.	Объекты капитального строительства регионального значения в области здравоохранения	Строительство фельдшерско-акушерского пункта	Мощность – 10 посещений в смену	Жигаловский район, Петровское муниципальное образование, с. Петрово	Не требуется

№/п п	Назначение объекта регионального значения	Наименование объекта	Краткая характеристика объекта	Местоположение планируемого объекта	Зоны с особыми условиями использования территории
493.	Объекты капитального строительства регионального значения в области здравоохранения	Строительство нового здания ОГБУЗ «Жигаловская центральная районная больница»	Мощность – больница на 50 коек и поликлиника на 100 посещений в смену	Жигаловский район, р.п. Жигалово	Не требуется
494.	Объекты капитального строительства регионального значения в области здравоохранения	Строительство фельдшерско-акушерского пункта	Мощность – 10 посещений в смену	Жигаловский район, Рудовское муниципальное образование, д. Пономарева	Не требуется
495.	Объекты капитального строительства регионального значения в области здравоохранения	Строительство фельдшерско-акушерского пункта	Мощность – 20 посещений в смену	Жигаловский район, Рудовское муниципальное образование, с. Рудовка	Не требуется
496.	Объекты капитального строительства регионального значения в области здравоохранения	Строительство фельдшерско-акушерского пункта	Мощность – 10 посещений в смену	Жигаловский район, Тимошинское муниципальное образование, с. Тимошино	Не требуется
497.	Объекты капитального строительства регионального значения в области здравоохранения	Строительство фельдшерско-акушерского пункта	Мощность – 15 посещений в смену	Жигаловский район, Тутурское муниципальное образование, с. Тутура	Не требуется
498.	Объекты капитального строительства регионального значения в области здравоохранения	Строительство фельдшерско-акушерского пункта	Мощность – 20 посещений в смену	Жигаловский район, Усть-Илгинское муниципальное образование, с. Усть Илга	Не требуется
499.	Объекты капитального строительства регионального значения в области здравоохранения	Строительство фельдшерско-акушерского пункта	Мощность – 20 посещений в смену	Жигаловский район, Чиканское муниципальное образование, с. Чикан	Не требуется
500.	Объекты капитального строительства регионального значения	Строительство фельдшерско-акушерского пункта	Мощность – 20 посещений в смену	Заларинский район, Бабагайское муниципальное образование, д. Муруй	Не требуется



№/п п	Назначение объекта регионального значения	Наименование объекта	Краткая характеристика объекта	Местоположение планируемого объекта	Зоны с особыми условиями использования территории
	значения в области здравоохранения				
501.	Объекты капитального строительства регионального значения в области здравоохранения	Строительство фельдшерско- акушерского пункта	Мощность – 20 посещений в смену	Заларинский район, Бажирское муниципальное образование, д. Красное Поле	Не требуется
502.	Объекты капитального строительства регионального значения в области здравоохранения	Строительство фельдшерско- акушерского пункта	Мощность – 20 посещений в смену	Заларинский район, Бажирское муниципальное образование, с. Бажир	Не требуется
503.	Объекты капитального строительства регионального значения в области здравоохранения	Строительство фельдшерско- акушерского пункта	Мощность – 9 посещений в смену	Заларинский район, Бажирское муниципальное образование, с. Илганское	Не требуется
504.	Объекты капитального строительства регионального значения в области здравоохранения	Строительство фельдшерско- акушерского пункта	Мощность – 20 посещений в смену	Заларинский район, Веренское муниципальное образование, д. Тыреть 2-я	Не требуется
505.	Объекты капитального строительства регионального значения в области здравоохранения	Строительство фельдшерско- акушерского пункта	Мощность – 20 посещений в смену	Заларинский район, Веренское муниципальное образование, с. Веренка	Не требуется
506.	Объекты капитального строительства регионального значения в области здравоохранения	Строительство фельдшерско- акушерского пункта	Мощность – 100 посещений в смену	Заларинский район, Заларинское муниципальное образование, р.п. Залари	Не требуется
507.	Объекты капитального строительства регионального значения в области здравоохранения	Строительство фельдшерско- акушерского пункта	Мощность – 15 коек	Заларинский район, Заларинское муниципальное образование, р.п. Залари	Не требуется

№/п п	Назначение объекта регионального значения	Наименование объекта	Краткая характеристика объекта	Местоположение планируемого объекта	Зоны с особыми условиями использования территории
508.	Объекты капитального строительства регионального значения в области здравоохранения	Строительство фельдшерско-акушерского пункта	Мощность – 20 посещений в смену	Заларинский район, Моисеевское муниципальное образование, д. Большая Заимка	Не требуется
509.	Объекты капитального строительства регионального значения в области здравоохранения	Строительство фельдшерско-акушерского пункта	Мощность – 20 посещений в смену	Заларинский район, Моисеевское муниципальное образование, д. Танга	Не требуется
510.	Объекты капитального строительства регионального значения в области здравоохранения	Строительство фельдшерско-акушерского пункта	Мощность – 20 посещений в смену	Заларинский район, Моисеевское муниципальное образование, уч. Верхний	Не требуется
511.	Объекты капитального строительства регионального значения в области здравоохранения	Строительство фельдшерско-акушерского пункта	Мощность – 10 посещений в смену	Заларинский район, Мойганское муниципальное образование, д. Романенкина	Не требуется
512.	Объекты капитального строительства регионального значения в области здравоохранения	Строительство фельдшерско-акушерского пункта	Мощность – 20 посещений в смену	Заларинский район, Мойганское муниципальное образование, с. Мойган	Не требуется
513.	Объекты капитального строительства регионального значения в области здравоохранения	Строительство фельдшерско-акушерского пункта	Мощность – 20 посещений в смену	Заларинский район, Мойганское муниципальное образование, уч. Халты	Не требуется
514.	Объекты капитального строительства регионального значения в области здравоохранения	Строительство фельдшерско-акушерского пункта	Мощность – 20 посещений в смену	Заларинский район, Новочеремховское муниципальное	Не требуется

№/п п	Назначение объекта регионального значения	Наименование объекта	Краткая характеристика объекта	Местоположение планируемого объекта	Зоны с особыми условиями использования территории
				образование, уч. Ремезовский	
515.	Объекты капитального строительства регионального значения в области здравоохранения	Строительство фельдшерско-акушерского пункта	Мощность – 20 посещений в смену	Заларинский район, Семеновское муниципальное образование, уч. Мейеровка	Не требуется
516.	Объекты капитального строительства регионального значения в области здравоохранения	Строительство фельдшерско-акушерского пункта	Мощность – 20 посещений в смену	Заларинский район, Троицкое муниципальное образование, д. Дмитриевка	Не требуется
517.	Объекты капитального строительства регионального значения в области здравоохранения	Строительство фельдшерско-акушерского пункта	Мощность – 20 посещений в смену	Заларинский район, Троицкое муниципальное образование, д. Заблагар	Не требуется
518.	Объекты капитального строительства регионального значения в области здравоохранения	Строительство фельдшерско-акушерского пункта	Мощность – 20 посещений в смену	Заларинский район, Троицкое муниципальное образование, з. Щербакова	Не требуется
519.	Объекты капитального строительства регионального значения в области здравоохранения	Строительство фельдшерско-акушерского пункта	Мощность – 20 посещений в смену	Заларинский район, Ханжиновское муниципальное образование, уч. Николаевский	Не требуется
520.	Объекты капитального строительства регионального значения в области здравоохранения	Строительство фельдшерско-акушерского пункта	Мощность – 20 посещений в смену	Заларинский район, Холмогойское муниципальное образование, д. Романова	Не требуется

№/п п	Назначение объекта регионального значения	Наименование объекта	Краткая характеристика объекта	Местоположение планируемого объекта	Зоны с особыми условиями использования территории
521.	Объекты капитального строительства регионального значения в области здравоохранения	Строительство фельдшерско-акушерского пункта	Мощность – 17 посещений в смену	Заларинский район, Холмогойское муниципальное образование, с. Холмогой	Не требуется
522.	Объекты капитального строительства регионального значения в области здравоохранения	Строительство фельдшерско-акушерского пункта	Мощность – 20 посещений в смену	Заларинский район, Хор-Тагнинское муниципальное образование, уч. Пихтинский	Не требуется
523.	Объекты капитального строительства регионального значения в области здравоохранения	Строительство фельдшерско-акушерского пункта	Мощность – 11 посещений в смену	Заларинский район, Черемшанское муниципальное образование, с. Черемшанка	Не требуется
524.	Объекты капитального строительства регионального значения в области здравоохранения	Строительство фельдшерско-акушерского пункта	Мощность – 10 посещений в смену	Иркутский район, Большереченское муниципальное образование, п. Бурдугуз	Не требуется
525.	Объекты капитального строительства регионального значения в области здравоохранения	Строительство фельдшерско-акушерского пункта	Мощность – 25 посещений в смену	Иркутский район, Голоустненское муниципальное образование, п. Большое Голоустное	Не требуется
526.	Объекты капитального строительства регионального значения в области здравоохранения	Строительство здания лечебного корпуса Малоголоустинской участковой больницы ОГБУЗ «Иркутская районная больница»	Будет уточнено на дальнейших стадиях проектирования	Иркутский район, Голоустненское муниципальное образование, с. Малое Голоустное	Не требуется

№/п п	Назначение объекта регионального значения	Наименование объекта	Краткая характеристика объекта	Местоположение планируемого объекта	Зоны с особыми условиями использования территории
527.	Объекты капитального строительства регионального значения в области здравоохранения	Строительство фельдшерско-акушерского пункта	Мощность – 10 посещений в смену	Иркутский район, Гороховское муниципальное образование, д. Баруй	Не требуется
528.	Объекты капитального строительства регионального значения в области здравоохранения	Строительство фельдшерско-акушерского пункта	Мощность – 3 посещения в смену	Иркутский район, Гороховское муниципальное образование, д. Верхний Кет	Не требуется
529.	Объекты капитального строительства регионального значения в области здравоохранения	Строительство фельдшерско-акушерского пункта	Мощность – 10 посещений в смену	Иркутский район, Гороховское муниципальное образование, д. Сайгуты	Не требуется
530.	Объекты капитального строительства регионального значения в области здравоохранения	Строительство фельдшерско-акушерского пункта	Мощность – 5 посещений в смену	Иркутский район, Гороховское муниципальное образование, п. Бухун	Не требуется
531.	Объекты капитального строительства регионального значения в области здравоохранения	Строительство фельдшерско-акушерского пункта	Мощность – 30 посещений в смену	Иркутский район, Карлукское муниципальное образование, д. Карлук	Не требуется
532.	Объекты капитального строительства регионального значения в области здравоохранения	Строительство фельдшерско-акушерского пункта	Мощность – 5 посещений в смену	Иркутский район, Листвянское муниципальное образование, п. Большие Коты	Не требуется
533.	Объекты капитального строительства регионального значения в области здравоохранения	Строительство фельдшерско-акушерского пункта	Мощность – 30 посещений в смену	Иркутский район, Листвянское муниципальное образование, р.п. Листвянка	Не требуется

№/п п	Назначение объекта регионального значения	Наименование объекта	Краткая характеристика объекта	Местоположение планируемого объекта	Зоны с особыми условиями использования территории
534.	Объекты капитального строительства регионального значения в области здравоохранения	Строительство фельдшерско-акушерского пункта	Мощность – 10 посещений в смену	Иркутский район, Максимовское муниципальное образование, Максимовщина с.	Не требуется
535.	Объекты капитального строительства регионального значения в области здравоохранения	Строительство фельдшерско-акушерского пункта	Мощность – 20 посещений в смену	Иркутский район, Мамонское муниципальное образование, д. Малая Еланка	Не требуется
536.	Объекты капитального строительства регионального значения в области здравоохранения	Строительство фельдшерско-акушерского пункта	Мощность – 30 посещений в смену	Иркутский район, Марковское муниципальное образование, п. Падь Мельничная	Не требуется
537.	Объекты капитального строительства регионального значения в области здравоохранения	Строительство фельдшерско-акушерского пункта	Мощность – 15 посещений в смену	Иркутский район, Никольское муниципальное образование, д. Егоровщина	Не требуется
538.	Объекты капитального строительства регионального значения в области здравоохранения	Строительство фельдшерско-акушерского пункта	Мощность – 15 посещений в смену	Иркутский район, Никольское муниципальное образование, д. Кыцигировка	Не требуется
539.	Объекты капитального строительства регионального значения в области здравоохранения	Строительство фельдшерско-акушерского пункта	Мощность – 10 посещений в смену	Иркутский район, Никольское муниципальное образование, д. Рязановщина	Не требуется
540.	Объекты капитального строительства регионального значения	Строительство фельдшерско-акушерского пункта	Мощность – 20 посещений в смену	Иркутский район, Оекское муниципальное образование, д. Бутырки	Не требуется

№/п п	Назначение объекта регионального значения	Наименование объекта	Краткая характеристика объекта	Местоположение планируемого объекта	Зоны с особыми условиями использования территории
	значения в области здравоохранения				
541.	Объекты капитального строительства регионального значения в области здравоохранения	Строительство фельдшерско-акушерского пункта	Мощность – 20 посещений в смену	Иркутский район, Оекское муниципальное образование, д. Галки	Не требуется
542.	Объекты капитального строительства регионального значения в области здравоохранения	Строительство фельдшерско-акушерского пункта	Мощность – 10 посещений в смену	Иркутский район, Оекское муниципальное образование, д. Жердовка	Не требуется
543.	Объекты капитального строительства регионального значения в области здравоохранения	Строительство фельдшерско-акушерского пункта	Мощность – 10 посещений в смену	Иркутский район, Оекское муниципальное образование, д. Зыкова	Не требуется
544.	Объекты капитального строительства регионального значения в области здравоохранения	Строительство фельдшерско-акушерского пункта	Мощность – 20 посещений в смену	Иркутский район, Оекское муниципальное образование, д. Коты	Не требуется
545.	Объекты капитального строительства регионального значения в области здравоохранения	Строительство поликлиники ОГБУЗ «Центральная районная больница Иркутского района»	Мощность – 100 посещений в смену	Иркутский район, п. Молодежный	Не требуется
546.	Объекты капитального строительства регионального значения в области здравоохранения	Строительство центра по профилактике и борьбе со СПИДом, II очередь	Мощность – 40 коек	Иркутский район, п. Парфеновка	Не требуется
547.	Объекты капитального строительства регионального значения в области здравоохранения	Строительство отделения ГБУЗ «Иркутское областное бюро судебно-	Общая площадь здания не менее 5122 кв.м.	Иркутский район, п. Парфеновка	Не требуется

№/п п	Назначение объекта регионального значения	Наименование объекта	Краткая характеристика объекта	Местоположение планируемого объекта	Зоны с особыми условиями использования территории
		медицинской экспертизы»			
548.	Объекты капитального строительства регионального значения в области здравоохранения	Строительство фельдшерско- акушерского пункта	Мощность – 10 посещений в смену	Иркутский район, Ревякинское муниципальное образование, д. Бургаз	Не требуется
549.	Объекты капитального строительства регионального значения в области здравоохранения	Строительство фельдшерско- акушерского пункта	Мощность – 30 посещений в смену	Иркутский район, Смоленское муниципальное образование, с. Смоленщина	Не требуется
550.	Объекты капитального строительства регионального значения в области здравоохранения	Строительство корпусов ОГКУЗ «Иркутская психиатрическая больница № 2»	Мощность – 180 коек каждый корпус	Иркутский район, Сосновоборское муниципальное образование, д. Сосновый Бор	Не требуется
551.	Объекты капитального строительства регионального значения в области здравоохранения	Строительство фельдшерско- акушерского пункта	Мощность – 30 посещений в смену	Иркутский район, Уриковское муниципальное образование, д. Грановщина	Не требуется
552.	Объекты капитального строительства регионального значения в области здравоохранения	Строительство фельдшерско- акушерского пункта	Мощность – 10 посещений в смену	Иркутский район, Уриковское муниципальное образование, д. Московщина	Не требуется
553.	Объекты капитального строительства регионального значения в области здравоохранения	Строительство фельдшерско- акушерского пункта	Мощность – 20 посещений в смену	Иркутский район, Уриковское муниципальное образование, д. Столбова	Не требуется
554.	Объекты капитального строительства регионального значения в области здравоохранения	Строительство фельдшерско- акушерского пункта	Мощность – 30 посещений в смену	Иркутский район, Уриковское муниципальное образование, п. Малая Топка	Не требуется



№/п п	Назначение объекта регионального значения	Наименование объекта	Краткая характеристика объекта	Местоположение планируемого объекта	Зоны с особыми условиями использования территории
555.	Объекты капитального строительства регионального значения в области здравоохранения	Строительство фельдшерско-акушерского пункта	Мощность – 10 посещений в смену	Иркутский район, Усть-Балейское муниципальное образование, д. Быкова	Не требуется
556.	Объекты капитального строительства регионального значения в области здравоохранения	Строительство фельдшерско-акушерского пункта	Мощность – 10 посещений в смену	Иркутский район, Усть-Балейское муниципальное образование, д. Зорино-Быково	Не требуется
557.	Объекты капитального строительства регионального значения в области здравоохранения	Строительство фельдшерско-акушерского пункта	Мощность – 8 посещений в смену	Иркутский район, Усть-Балейское муниципальное образование, с. Еловка	Не требуется
558.	Объекты капитального строительства регионального значения в области здравоохранения	Строительство фельдшерско-акушерского пункта	Мощность – 10 посещений в смену	Иркутский район, Усть-Балейское муниципальное образование, с. Усть-Балей	Не требуется
559.	Объекты капитального строительства регионального значения в области здравоохранения	Строительство фельдшерско-акушерского пункта	Мощность – 30 посещений в смену	Иркутский район, Усть-Кудинское муниципальное образование, д. Усть-Куда	Не требуется
560.	Объекты капитального строительства регионального значения в области здравоохранения	Строительство фельдшерско-акушерского пункта	Мощность – 15 посещений в смену	Иркутский район, Ушаковское муниципальное образование, д. Худякова	Не требуется
561.	Объекты капитального строительства регионального значения в области здравоохранения	Строительство фельдшерско-акушерского пункта	Мощность – 10 посещений в смену	Иркутский район, Ушаковское муниципальное образование, д. Бурдаковка	Не требуется
562.	Объекты капитального строительства регионального значения в области здравоохранения	Строительство фельдшерско-акушерского пункта	Мощность – 12 посещений в смену	Иркутский район, Ушаковское муниципальное образование, д. Новолисиха	Не требуется

№/п п	Назначение объекта регионального значения	Наименование объекта	Краткая характеристика объекта	Местоположение планируемого объекта	Зоны с особыми условиями использования территории
563.	Объекты капитального строительства регионального значения в области здравоохранения	Строительство фельдшерско-акушерского пункта	Мощность – 15 посещений в смену	Иркутский район, Ушаковское муниципальное образование, п. Горячий Ключ	Не требуется
564.	Объекты капитального строительства регионального значения в области здравоохранения	Строительство фельдшерско-акушерского пункта	Мощность – 12 посещений в смену	Иркутский район, Ушаковское муниципальное образование, п. Патроны	Не требуется
565.	Объекты капитального строительства регионального значения в области здравоохранения	Строительство фельдшерско-акушерского пункта	Мощность – 30 посещений в смену	Иркутский район, Ушаковское муниципальное образование, с. Пивовариха	Не требуется
566.	Объекты капитального строительства регионального значения в области здравоохранения	Строительство фельдшерско-акушерского пункта	Мощность – 30 посещений в смену	Иркутский район, Хомутовское муниципальное образование, д. Куда	Не требуется
567.	Объекты капитального строительства регионального значения в области здравоохранения	Строительство фельдшерско-акушерского пункта	Мощность – 10 посещений в смену	Иркутский район, Хомутовское муниципальное образование, д. Позднякова	Не требуется
568.	Объекты капитального строительства регионального значения в области здравоохранения	Строительство фельдшерско-акушерского пункта	Мощность – 10 посещений в смену	Иркутский район, Хомутовское муниципальное образование, д. Талька	Не требуется
569.	Объекты капитального строительства регионального значения в области здравоохранения	Строительство фельдшерско-акушерского пункта	Мощность – 10 посещений в смену	Иркутский район, Хомутовское муниципальное образование, п. Горный	Не требуется

№/п п	Назначение объекта регионального значения	Наименование объекта	Краткая характеристика объекта	Местоположение планируемого объекта	Зоны с особыми условиями использования территории
570.	Объекты капитального строительства регионального значения в области здравоохранения	Строительство фельдшерско-акушерского пункта	Мощность – 30 посещений в смену	Иркутский район, Хомутовское муниципальное образование, п. Плишкино	Не требуется
571.	Объекты капитального строительства регионального значения в области здравоохранения	Строительство фельдшерско-акушерского пункта	Мощность – 30 посещений в смену	Иркутский район, Ширяевское муниципальное образование, д. Горяшина	Не требуется
572.	Объекты капитального строительства регионального значения в области здравоохранения	Строительство фельдшерско-акушерского пункта	Мощность – 10 посещений в смену	Иркутский район, Ширяевское муниципальное образование, д. Лыловщина	Не требуется
573.	Объекты капитального строительства регионального значения в области здравоохранения	Строительство фельдшерско-акушерского пункта	Мощность – 10 посещений в смену	Иркутский район, Ширяевское муниципальное образование, д. Тихонова Падь	Не требуется
574.	Объекты капитального строительства регионального значения в области здравоохранения	Строительство фельдшерско-акушерского пункта	Мощность – 25 посещений в смену	Иркутский район, Ширяевское муниципальное образование, д. Ширяева	Не требуется
575.	Объекты капитального строительства регионального значения в области здравоохранения	Строительство фельдшерско-акушерского пункта	Мощность – 20 посещений в смену	Качугский район, Бутаковское муниципальное образование, д. Ацикяк	Не требуется
576.	Объекты капитального строительства регионального значения в области здравоохранения	Строительство фельдшерско-акушерского пункта	Мощность – 5 посещений в смену	Качугский район, Качугское муниципальное образование (сельское поселение), д. Исеть	Не требуется

№/п п	Назначение объекта регионального значения	Наименование объекта	Краткая характеристика объекта	Местоположение планируемого объекта	Зоны с особыми условиями использования территории
577.	Объекты капитального строительства регионального значения в области здравоохранения	Строительство фельдшерско-акушерского пункта	Мощность – 20 посещений в смену	Качугский район, Ангинское муниципальное образование, с. Мыс	Не требуется
578.	Объекты капитального строительства регионального значения в области здравоохранения	Строительство фельдшерско-акушерского пункта	Мощность – 6 посещений в смену	Качугский район, Белоусовское муниципальное образование, с. Белоусово	Не требуется
579.	Объекты капитального строительства регионального значения в области здравоохранения	Строительство фельдшерско-акушерского пункта	Мощность – 20 посещений в смену	Качугский район, Бутаковское муниципальное образование, д. Шеина	Не требуется
580.	Объекты капитального строительства регионального значения в области здравоохранения	Строительство фельдшерско-акушерского пункта	Мощность – 20 посещений в смену	Качугский район, Бутаковское муниципальное образование, с. Бутаково	Не требуется
581.	Объекты капитального строительства регионального значения в области здравоохранения	Строительство фельдшерско-акушерского пункта	Мощность – 20 посещений в смену	Качугский район, Верховенское муниципальное образование, с. Верховенск	Не требуется
582.	Объекты капитального строительства регионального значения в области здравоохранения	Строительство фельдшерско-акушерского пункта	Мощность – 20 посещений в смену	Качугский район, Залогское муниципальное образование, с. Залог	Не требуется
583.	Объекты капитального строительства регионального значения в области здравоохранения	Строительство фельдшерско-акушерского пункта	Мощность – 20 посещений в смену	Качугский район, Качугское муниципальное образование (сельское поселение), д. Большие Голы	Не требуется

№/п п	Назначение объекта регионального значения	Наименование объекта	Краткая характеристика объекта	Местоположение планируемого объекта	Зоны с особыми условиями использования территории
584.	Объекты капитального строительства регионального значения в области здравоохранения	Строительство фельдшерско-акушерского пункта	Мощность – 5 посещений в смену	Качугский район, Качугское муниципальное образование (сельское поселение), д. Малые Голы	Не требуется
585.	Объекты капитального строительства регионального значения в области здравоохранения	Строительство поликлиники МУ «Качугская центральная районная больница»	Мощность – 200 посещений в смену	Качугский район, р.п. Качуг	Не требуется
586.	Объекты капитального строительства регионального значения в области здравоохранения	Строительство фельдшерско-акушерского пункта	Мощность – 30 посещений в смену	Куйтунский район, Алкинское муниципальное образование, с. Алкин	Не требуется
587.	Объекты капитального строительства регионального значения в области здравоохранения	Строительство фельдшерско-акушерского пункта	Мощность – 30 посещений в смену	Куйтунский район, Алкинское муниципальное образование, с. Сулкет	Не требуется
588.	Объекты капитального строительства регионального значения в области здравоохранения	Строительство фельдшерско-акушерского пункта	Мощность – 30 посещений в смену	Куйтунский район, Барлукское муниципальное образование, с. Броды	Не требуется
589.	Объекты капитального строительства регионального значения в области здравоохранения	Строительство фельдшерско-акушерского пункта	Мощность – 20 посещений в смену	Куйтунский район, Большекашелакское муниципальное образование, с. Большой Кашелак	Не требуется
590.	Объекты капитального строительства регионального значения в области здравоохранения	Строительство фельдшерско-акушерского пункта	Мощность – 30 посещений в смену	Куйтунский район, Иркутское муниципальное образование, п. Степной	Не требуется

№/п п	Назначение объекта регионального значения	Наименование объекта	Краткая характеристика объекта	Местоположение планируемого объекта	Зоны с особыми условиями использования территории
591.	Объекты капитального строительства регионального значения в области здравоохранения	Строительство фельдшерско-акушерского пункта	Мощность – 20 посещений в смену	Куйтунский район, Иркутское муниципальное образование, п. Харик	Не требуется
592.	Объекты капитального строительства регионального значения в области здравоохранения	Строительство фельдшерско-акушерского пункта	Мощность – 20 посещений в смену	Куйтунский район, Кундуйское муниципальное образование, с. Амур	Не требуется
593.	Объекты капитального строительства регионального значения в области здравоохранения	Строительство фельдшерско-акушерского пункта	Мощность – 20 посещений в смену	Куйтунский район, Лермонтовское муниципальное образование, д. Станица 3-я	Не требуется
594.	Объекты капитального строительства регионального значения в области здравоохранения	Строительство фельдшерско-акушерского пункта	Мощность – 30 посещений в смену	Куйтунский район, Лермонтовское муниципальное образование, с. Или	Не требуется
595.	Объекты капитального строительства регионального значения в области здравоохранения	Строительство фельдшерско-акушерского пункта	Мощность – 20 посещений в смену	Куйтунский район, Лермонтовское муниципальное образование, с. Каранцай	Не требуется
596.	Объекты капитального строительства регионального значения в области здравоохранения	Строительство фельдшерско-акушерского пункта	Мощность – 30 посещений в смену	Куйтунский район, Мингатуйское муниципальное образование, п. Бузулук	Не требуется
597.	Объекты капитального строительства регионального значения в области здравоохранения	Строительство фельдшерско-акушерского пункта	Мощность – 30 посещений в смену	Куйтунский район, Мингатуйское муниципальное образование, с. Мингатуй	Не требуется

№/п п	Назначение объекта регионального значения	Наименование объекта	Краткая характеристика объекта	Местоположение планируемого объекта	Зоны с особыми условиями использования территории
598.	Объекты капитального строительства регионального значения в области здравоохранения	Строительство фельдшерско-акушерского пункта	Мощность – 20 посещений в смену	Куйтунский район, Тулюшское муниципальное образование, уч. Малой	Не требуется
599.	Объекты капитального строительства регионального значения в области здравоохранения	Строительство фельдшерско-акушерского пункта	Мощность – 30 посещений в смену	Куйтунский район, Тулюшское муниципальное образование, д. Широкие Кочки	Не требуется
600.	Объекты капитального строительства регионального значения в области здравоохранения	Строительство фельдшерско-акушерского пункта	Мощность – 20 посещений в смену	Куйтунский район, Тулюшское муниципальное образование, с. Тулюшка	Не требуется
601.	Объекты капитального строительства регионального значения в области здравоохранения	Строительство фельдшерско-акушерского пункта	Мощность – 20 посещений в смену	Куйтунский район, Усть-Кадинское муниципальное образование, д. Новая Када	Не требуется
602.	Объекты капитального строительства регионального значения в области здравоохранения	Строительство фельдшерско-акушерского пункта	Мощность – 30 посещений в смену	Куйтунский район, Харикское муниципальное образование, д. Аршан	Не требуется
603.	Объекты капитального строительства регионального значения в области здравоохранения	Строительство фельдшерско-акушерского пункта	Мощность – 20 посещений в смену	Куйтунский район, Чеботарихинское муниципальное образование, п. ж.д. станции Мингатуй	Не требуется
604.	Объекты капитального строительства регионального значения в области здравоохранения	Строительство фельдшерско-акушерского пункта	Мощность – 20 посещений в смену	Куйтунский район, Чеботарихинское муниципальное образование, с. Чеботариха	Не требуется

№/п п	Назначение объекта регионального значения	Наименование объекта	Краткая характеристика объекта	Местоположение планируемого объекта	Зоны с особыми условиями использования территории
605.	Объекты капитального строительства регионального значения в области здравоохранения	Строительство фельдшерско-акушерского пункта	Мощность – 20 посещений в смену	Ольхонский район, Бугульдейское муниципальное образование, п. Бугульдейка	Не требуется
606.	Объекты капитального строительства регионального значения в области здравоохранения	Строительство фельдшерско-акушерского пункта	Мощность – 20 посещений в смену	Ольхонский район, Еланцынское муниципальное образование, д. Нарин-Кунта	Не требуется
607.	Объекты капитального строительства регионального значения в области здравоохранения	Строительство фельдшерско-акушерского пункта	Мощность – 20 посещений в смену	Ольхонский район, Еланцынское муниципальное образование, д. Тонта	Не требуется
608.	Объекты капитального строительства регионального значения в области здравоохранения	Строительство фельдшерско-акушерского пункта	Мощность – 20 посещений в смену	Ольхонский район, Еланцынское муниципальное образование, д. Тырган	Не требуется
609.	Объекты капитального строительства регионального значения в области здравоохранения	Строительство фельдшерско-акушерского пункта	Мощность – 20 посещений в смену	Ольхонский район, Куретское муниципальное образование, д. Алагуй	Не требуется
610.	Объекты капитального строительства регионального значения в области здравоохранения	Строительство фельдшерско-акушерского пункта	Мощность – 20 посещений в смену	Ольхонский район, Куретское муниципальное образование, д. Куреть	Не требуется
611.	Объекты капитального строительства регионального значения в области здравоохранения	Строительство фельдшерско-акушерского пункта	Мощность – 20 посещений в смену	Ольхонский район, Онгуренское муниципальное образование, с. Онгурен	Не требуется



№/п п	Назначение объекта регионального значения	Наименование объекта	Краткая характеристика объекта	Местоположение планируемого объекта	Зоны с особыми условиями использования территории
612.	Объекты капитального строительства регионального значения в области здравоохранения	Строительство фельдшерско-акушерского пункта	Мощность – 20 посещений в смену	Ольхонский район, Хужирское муниципальное образование, д. Харанцы	Не требуется
613.	Объекты капитального строительства регионального значения в области здравоохранения	Строительство фельдшерско-акушерского пункта	Мощность – 20 посещений в смену	Ольхонский район, Шара-Тоготское муниципальное образование, д. Шара-Тогот	Не требуется
614.	Объекты капитального строительства регионального значения в области здравоохранения	Строительство фельдшерско-акушерского пункта	Мощность – 20 посещений в смену	Слюдянский район, Быстринское муниципальное образование, д. Быстрая	Не требуется
615.	Объекты капитального строительства регионального значения в области здравоохранения	Строительство фельдшерско-акушерского пункта	Мощность – 20 посещений в смену	Слюдянский район, Быстринское муниципальное образование, с. Тибельти	Не требуется
616.	Объекты капитального строительства регионального значения в области здравоохранения	Строительство фельдшерско-акушерского пункта	Мощность – 20 посещений в смену	Слюдянский район, Култукское муниципальное образование, п. ж.д. станции Ангасолка	Не требуется
617.	Объекты капитального строительства регионального значения в области здравоохранения	Строительство фельдшерско-акушерского пункта	Мощность – 20 посещений в смену	Слюдянский район, Новоснежинское муниципальное образование, п. Мурино	Не требуется
618.	Объекты капитального строительства регионального значения в области здравоохранения	Строительство фельдшерско-акушерского пункта	Мощность – 20 посещений в смену	Слюдянский район, Новоснежинское муниципальное образование, п. Новоснежная	Не требуется

№/п п	Назначение объекта регионального значения	Наименование объекта	Краткая характеристика объекта	Местоположение планируемого объекта	Зоны с особыми условиями использования территории
619.	Объекты капитального строительства регионального значения в области здравоохранения	Строительство фельдшерско-акушерского пункта	Мощность – 20 посещений в смену	Слюдянский район, Портбайкальское муниципальное образование, п. Байкал (порт)	Не требуется
620.	Объекты капитального строительства регионального значения в области здравоохранения	Строительство фельдшерско-акушерского пункта	Мощность – 20 посещений в смену	Слюдянский район, Утуликское муниципальное образование, п. Утулик	Не требуется
621.	Объекты капитального строительства регионального значения в области здравоохранения	Строительство фельдшерско-акушерского пункта ОГБУЗ «Амбулатория п. Средний»	Мощность – 20 посещений в смену	Усольский район, Тайтурское муниципальное образование, д. Кочерикова	Не требуется
622.	Объекты капитального строительства регионального значения в области здравоохранения	Строительство фельдшерско-акушерского пункта	Мощность – 27 посещений в смену	Усольский район, Большееланское муниципальное образование, д. Большежилкина	Не требуется
623.	Объекты капитального строительства регионального значения в области здравоохранения	Строительство фельдшерско-акушерского пункта «ОГБУЗ Новожилкинская участковая больница»	Мощность – 6 посещений в смену	Усольский район, Большееланское муниципальное образование, с. Целоты	Не требуется
624.	Объекты капитального строительства регионального значения в области здравоохранения	Строительство фельдшерско-акушерского пункта ОГБУЗ «Амбулатория п. Раздолье»	Мощность – 20 посещений в смену	Усольский район, Железнодорожное муниципальное образование, п. ж/д. станции Тельма	Не требуется

№/п п	Назначение объекта регионального значения	Наименование объекта	Краткая характеристика объекта	Местоположение планируемого объекта	Зоны с особыми условиями использования территории
625.	Объекты капитального строительства регионального значения в области здравоохранения	Строительство фельдшерско-акушерского пункта ОГБУЗ «Амбулатория п. Раздолье»	Мощность – 20 посещений в смену	Усольский район, Железнодорожное муниципальное образование, с. Биликтуй	Не требуется
626.	Объекты капитального строительства регионального значения в области здравоохранения	Строительство фельдшерско-акушерского пункта ОГБУЗ «Амбулатория п. Средний»	Мощность – 7 посещений в смену	Усольский район, Белореченское городское муниципальное образование, с. Мальта	Не требуется
627.	Объекты капитального строительства регионального значения в области здравоохранения	Строительство нового здания стационара «ОГБУЗ Усольская городская больница»	Мощность – 350 коек, ориентировочная площадь не менее 15 000,0 кв.м.	Усольский район, Мишелевское муниципальное образование, р.п. Мишелевка	Не требуется
628.	Объекты капитального строительства регионального значения в области здравоохранения	Строительство фельдшерско-акушерского пункта «ОГБУЗ Мишелевская участковая больница»	Мощность – 10 посещений в смену	Усольский район, Мишелевское муниципальное образование, с. Хайта	Не требуется
629.	Объекты капитального строительства регионального значения в области здравоохранения	Строительство фельдшерско-акушерского пункта «ОГБУЗ Новожилкинская участковая больница»	Мощность – 6 посещений в смену	Усольский район, Новожилкинское муниципальное образование, д. Ключевая	Не требуется
630.	Объекты капитального строительства регионального значения в области здравоохранения	Строительство фельдшерско-акушерского пункта ОГБУЗ	Мощность – 20 посещений в смену	Усольский район, Новожилкинское муниципальное образование, д. Култук	Не требуется

№/п п	Назначение объекта регионального значения	Наименование объекта	Краткая характеристика объекта	Местоположение планируемого объекта	Зоны с особыми условиями использования территории
		«Новожилкинская участковая больница»			
631.	Объекты капитального строительства регионального значения в области здравоохранения	Строительство фельдшерско-акушерского пункта ОГБУЗ «Амбулатория п. Средний»	Мощность – 20 посещений в смену	Усольский район, Новомальтинское муниципальное образование, д. Бадай	Не требуется
632.	Объекты капитального строительства регионального значения в области здравоохранения	Строительство фельдшерско-акушерского пункта ОГБУЗ «Амбулатория п. Раздолье»	Мощность – 20 посещений в смену	Усольский район, Раздольинское муниципальное образование, п. Большая Черемшанка	Не требуется
633.	Объекты капитального строительства регионального значения в области здравоохранения	Строительство фельдшерско-акушерского пункта ОГБУЗ «Белореченская участковая больница»	Мощность – 20 посещений в смену	Усольский район, Сосновское муниципальное образование, д. Арансахой	Не требуется
634.	Объекты капитального строительства регионального значения в области здравоохранения	Строительство фельдшерско-акушерского пункта «ОГБУЗ Белореченская участковая больница»	Мощность – 7 посещений в смену	Усольский район, Сосновское муниципальное образование, с. Сосновка	Не требуется
635.	Объекты капитального строительства регионального значения в области здравоохранения	Строительство фельдшерско-акушерского пункта ОГБУЗ «Амбулатория п. Средний»	Мощность – 6 посещений в смену	Усольский район, Тайтурское муниципальное образование, д. Буреть	Не требуется
636.	Объекты капитального строительства регионального значения	Строительство фельдшерско-акушерского пункта	Мощность – 20 посещений в смену	Усольский район, Тайтурское муниципальное образование, с. Холмушино	Не требуется

№/п п	Назначение объекта регионального значения	Наименование объекта	Краткая характеристика объекта	Местоположение планируемого объекта	Зоны с особыми условиями использования территории
	значения в области здравоохранения	ОГБУЗ «Тайтурская участковая больница»			
637.	Объекты капитального строительства регионального значения в области здравоохранения	Строительство фельдшерско- акушерского пункта ОГБУЗ «Амбулатория п. Тальяны»	Мощность – 20 посещений в смену	Усольский район, Тальянское муниципальное образование, п. Ходарей	Не требуется
638.	Объекты капитального строительства регионального значения в области здравоохранения	Строительство фельдшерско- акушерского пункта ОГБУЗ «Амбулатория п. Раздолье»	Мощность – 20 посещений в смену	Усольский район, Тельминское муниципальное образование, п. Озерный	Не требуется
639.	Объекты капитального строительства регионального значения в области здравоохранения	Строительство фельдшерско- акушерского пункта	Мощность – 5 посещений в смену	Усть-Удинский район, Аносовское муниципальное образование, с. Аносово	Не требуется
640.	Объекты капитального строительства регионального значения в области здравоохранения	Строительство фельдшерско- акушерского пункта	Мощность – 10 посещений в смену	Усть-Удинский район, Аталанское муниципальное образование, с. Аталанка	Не требуется
641.	Объекты капитального строительства регионального значения в области здравоохранения	Строительство фельдшерско- акушерского пункта	Мощность – 10 посещений в смену	Усть-Удинский район, Ключинское муниципальное образование, д. Ключи	Не требуется
642.	Объекты капитального строительства регионального значения в области здравоохранения	Строительство фельдшерско- акушерского пункта	Мощность – 3 посещений в смену	Усть-Удинский район, Молькинское муниципальное образование, д. Лобагай	Не требуется
643.	Объекты капитального строительства регионального значения в области здравоохранения	Строительство фельдшерско- акушерского пункта	Мощность – 12 посещений в смену	Усть-Удинский район, Молькинское муниципальное образование, д. Податовская	Не требуется

№/п п	Назначение объекта регионального значения	Наименование объекта	Краткая характеристика объекта	Местоположение планируемого объекта	Зоны с особыми условиями использования территории
644.	Объекты капитального строительства регионального значения в области здравоохранения	Строительство фельдшерско-акушерского пункта	Мощность – 10 посещений в смену	Усть-Удинский район, Молькинское муниципальное образование, д. Халюты	Не требуется
645.	Объекты капитального строительства регионального значения в области здравоохранения	Строительство фельдшерско-акушерского пункта	Мощность – 12 посещений в смену	Усть-Удинский район, Подволоченское муниципальное образование, Подволочное с.	Не требуется
646.	Объекты капитального строительства регионального значения в области здравоохранения	Строительство фельдшерско-акушерского пункта	Мощность – 20 посещений в смену	Черемховский район, Булайское муниципальное образование, д. Белькова	Не требуется
647.	Объекты капитального строительства регионального значения в области здравоохранения	Строительство фельдшерско-акушерского пункта	Мощность – 20 посещений в смену	Черемховский район, Алехинское муниципальное образование, д. Паршевникова	Не требуется
648.	Объекты капитального строительства регионального значения в области здравоохранения	Строительство фельдшерско-акушерского пункта	Мощность – 10 посещений в смену	Черемховский район, Алехинское муниципальное образование, д. Средний Булай	Не требуется
649.	Объекты капитального строительства регионального значения в области здравоохранения	Строительство фельдшерско-акушерского пункта	Мощность – 20 посещений в смену	Черемховский район, Бельское муниципальное образование, д. Ключи	Не требуется
650.	Объекты капитального строительства регионального значения в области здравоохранения	Строительство участка общей врачебной помощи	Мощность – 20 посещений в смену	Черемховский район, Бельское муниципальное образование, д. Лохова	Не требуется

№/п п	Назначение объекта регионального значения	Наименование объекта	Краткая характеристика объекта	Местоположение планируемого объекта	Зоны с особыми условиями использования территории
651.	Объекты капитального строительства регионального значения в области здравоохранения	Строительство фельдшерско-акушерского пункта	Мощность – 20 посещений в смену	Черемховский район, Булайское муниципальное образование, д. Козлова	Не требуется
652.	Объекты капитального строительства регионального значения в области здравоохранения	Строительство фельдшерско-акушерского пункта	Мощность – 10 посещений в смену	Черемховский район, Булайское муниципальное образование, с. Верхний Булай	Не требуется
653.	Объекты капитального строительства регионального значения в области здравоохранения	Строительство фельдшерско-акушерского пункта	Мощность – 20 посещений в смену	Черемховский район, Голуметское муниципальное образование, д. Верхняя Иреть	Не требуется
654.	Объекты капитального строительства регионального значения в области здравоохранения	Строительство фельдшерско-акушерского пункта	Мощность – 20 посещений в смену	Черемховский район, Зерновское муниципальное образование, д. Бархатова	Не требуется
655.	Объекты капитального строительства регионального значения в области здравоохранения	Строительство фельдшерско-акушерского пункта	Мощность – 10 посещений в смену	Черемховский район, Зерновское муниципальное образование, с. Зерновое	Не требуется
656.	Объекты капитального строительства регионального значения в области здравоохранения	Строительство фельдшерско-акушерского пункта	Мощность – 20 посещений в смену	Черемховский район, Каменно-Ангарское муниципальное образование, д. Балухарь	Не требуется
657.	Объекты капитального строительства регионального значения в области здравоохранения	Строительство фельдшерско-акушерского пункта	Мощность – 20 посещений в смену	Черемховский район, Каменно-Ангарское муниципальное образование, с. Каменно-Ангарск	Не требуется

№/п п	Назначение объекта регионального значения	Наименование объекта	Краткая характеристика объекта	Местоположение планируемого объекта	Зоны с особыми условиями использования территории
658.	Объекты капитального строительства регионального значения в области здравоохранения	Строительство фельдшерско-акушерского пункта	Мощность – 20 посещений в смену	Черемховский район, Лоховское муниципальное образование, д. Жмурова	Не требуется
659.	Объекты капитального строительства регионального значения в области здравоохранения	Строительство фельдшерско-акушерского пункта	Мощность – 20 посещений в смену	Черемховский район, Нижнеиретское муниципальное образование, д. Бажей	Не требуется
660.	Объекты капитального строительства регионального значения в области здравоохранения	Строительство фельдшерско-акушерского пункта	Мощность – 20 посещений в смену	Черемховский район, Новогромовское муниципальное образование, д. Малиновка	Не требуется
661.	Объекты капитального строительства регионального значения в области здравоохранения	Строительство фельдшерско-акушерского пункта	Мощность – 10 посещений в смену	Черемховский район, Новогромовское муниципальное образование, д. Шаманаева	Не требуется
662.	Объекты капитального строительства регионального значения в области здравоохранения	Строительство фельдшерско-акушерского пункта	Мощность – 10 посещений в смену	Черемховский район, Новогромовское муниципальное образование, с. Новогромово	Не требуется
663.	Объекты капитального строительства регионального значения в области здравоохранения	Строительство фельдшерско-акушерского пункта	Мощность – 10 посещений в смену	Черемховский район, Новостроевское муниципальное образование, п. Новостройка	Не требуется
664.	Объекты капитального строительства регионального значения	Строительство фельдшерско-акушерского пункта	Мощность – 20 посещений в смену	Черемховский район, Новостроевское муниципальное образование	Не требуется



№/п п	Назначение объекта регионального значения	Наименование объекта	Краткая характеристика объекта	Местоположение планируемого объекта	Зоны с особыми условиями использования территории
	значения в области здравоохранения			образование, п. Чернушка 2- я	
665.	Объекты капитального строительства регионального значения в области здравоохранения	Строительство фельдшерско- акушерского пункта	Мощность – 20 посещений в смену	Черемховский район, Новостроевское муниципальное образование, с. Инга	Не требуется
666.	Объекты капитального строительства регионального значения в области здравоохранения	Строительство фельдшерско- акушерского пункта	Мощность – 20 посещений в смену	Черемховский район, Онотское муниципальное образование, с. Онот	Не требуется
667.	Объекты капитального строительства регионального значения в области здравоохранения	Строительство фельдшерско- акушерского пункта	Мощность – 20 посещений в смену	Черемховский район, Парфеновское муниципальное образование, д. Герасимова	Не требуется
668.	Объекты капитального строительства регионального значения в области здравоохранения	Строительство фельдшерско- акушерского пункта	Мощность – 20 посещений в смену	Черемховский район, Парфеновское муниципальное образование, д. Русская Аларь	Не требуется
669.	Объекты капитального строительства регионального значения в области здравоохранения	Строительство фельдшерско- акушерского пункта	Мощность – 10 посещений в смену	Черемховский район, Парфеновское муниципальное образование, д. Сутупова	Не требуется
670.	Объекты капитального строительства регионального значения в области здравоохранения	Строительство фельдшерско- акушерского пункта	Мощность – 20 посещений в смену	Черемховский район, Парфеновское муниципальное образование, д. Топка	Не требуется

№/п п	Назначение объекта регионального значения	Наименование объекта	Краткая характеристика объекта	Местоположение планируемого объекта	Зоны с особыми условиями использования территории
671.	Объекты капитального строительства регионального значения в области здравоохранения	Строительство фельдшерско-акушерского пункта	Мощность – 10 посещений в смену	Черемховский район, Саянское муниципальное образование, д. Жалгай	Не требуется
672.	Объекты капитального строительства регионального значения в области здравоохранения	Строительство фельдшерско-акушерского пункта	Мощность – 20 посещений в смену	Черемховский район, Саянское муниципальное образование, д. Хандагай	Не требуется
673.	Объекты капитального строительства регионального значения в области здравоохранения	Строительство фельдшерско-акушерского пункта	Мощность – 10 посещений в смену	Черемховский район, Саянское муниципальное образование, с. Саянское	Не требуется
674.	Объекты капитального строительства регионального значения в области здравоохранения	Строительство фельдшерско-акушерского пункта	Мощность – 20 посещений в смену	Черемховский район, Тальниковское муниципальное образование, с. Тальники	Не требуется
675.	Объекты капитального строительства регионального значения в области здравоохранения	Строительство фельдшерско-акушерского пункта	Мощность – 20 посещений в смену	Черемховский район, Тунгусское муниципальное образование, с. Тунгуска	Не требуется
676.	Объекты капитального строительства регионального значения в области здравоохранения	Строительство фельдшерско-акушерского пункта	Мощность – 20 посещений в смену	Черемховский район, Узколугское муниципальное образование, д. Худорожка	Не требуется
677.	Объекты капитального строительства регионального значения в области здравоохранения	Строительство фельдшерско-акушерского пункта	Мощность – 20 посещений в смену	Черемховский район, Узколугское муниципальное образование, з. Нижняя Иреть	Не требуется

№/п п	Назначение объекта регионального значения	Наименование объекта	Краткая характеристика объекта	Местоположение планируемого объекта	Зоны с особыми условиями использования территории
678.	Объекты капитального строительства регионального значения в области здравоохранения	Строительство фельдшерско-акушерского пункта	Мощность – 20 посещений в смену	Черемховский район, Черемховское муниципальное образование, Белобородова д.	Не требуется
679.	Объекты капитального строительства регионального значения в области здравоохранения	Строительство фельдшерско-акушерского пункта	Мощность – 20 посещений в смену	Черемховский район, Черемховское муниципальное образование, д. Кирзавод	Не требуется
680.	Объекты капитального строительства регионального значения в области здравоохранения	Строительство фельдшерско-акушерского пункта	Мощность – 20 посещений в смену	Черемховский район, Черемховское муниципальное образование, д. Поздеева	Не требуется
681.	Объекты капитального строительства регионального значения в области здравоохранения	Строительство фельдшерско-акушерского пункта	Мощность – 20 посещений в смену	Черемховский район, Черемховское муниципальное образование, д. Старый Кутугун	Не требуется
682.	Объекты капитального строительства регионального значения в области здравоохранения	Строительство фельдшерско-акушерского пункта	Мощность – 20 посещений в смену	Черемховский район, Черемховское муниципальное образование, з. Чемодариха	Не требуется
683.	Объекты капитального строительства регионального значения в области здравоохранения	Строительство фельдшерско-акушерского пункта	Мощность – 20 посещений в смену	Шелеховский район, Баклашинское муниципальное образование, п. Чистые Ключи	Не требуется

№/п п	Назначение объекта регионального значения	Наименование объекта	Краткая характеристика объекта	Местоположение планируемого объекта	Зоны с особыми условиями использования территории
684.	Объекты капитального строительства регионального значения в области здравоохранения	Строительство фельдшерско-акушерского пункта	Мощность – 20 посещений в смену	Шелеховский район, Баклашинское муниципальное образование, с. Баклаши	Не требуется
685.	Объекты капитального строительства регионального значения в области здравоохранения	Строительство фельдшерско-акушерского пункта	Мощность – 20 посещений в смену	Шелеховский район, Баклашинское муниципальное образование, с. Введенщина	Не требуется
686.	Объекты капитального строительства регионального значения в области здравоохранения	Строительство фельдшерско-акушерского пункта	Мощность – 20 посещений в смену	Шелеховский район, Олхинское муниципальное образование, д. Олха	Не требуется
687.	Объекты капитального строительства регионального значения в области здравоохранения	Строительство фельдшерско-акушерского пункта	Мощность – 20 посещений в смену	Шелеховский район, Подкаменское муниципальное образование, п. Подкаменная	Не требуется
688.	Объекты капитального строительства регионального значения в области здравоохранения	Строительство фельдшерско-акушерского пункта	Мощность – 20 посещений в смену	Шелеховский район, Шаманское муниципальное образование, с. Моты	Не требуется
<b>Усть-Ордынский Бурятский округ Саяно-Иркутской опорной территории развития</b>					
689.	Объекты капитального строительства регионального значения в области здравоохранения	Строительство фельдшерско-акушерского пункта	Мощность – 10 посещений в смену	Аларский район, муниципальное образование «Аларь», д. Алзобей	Не требуется
690.	Объекты капитального строительства регионального значения в области здравоохранения	Строительство фельдшерско-акушерского пункта	Мощность – 20 посещений в смену	Аларский район, муниципальное образование «Аларь», д. Кукунур	Не требуется

№/п п	Назначение объекта регионального значения	Наименование объекта	Краткая характеристика объекта	Местоположение планируемого объекта	Зоны с особыми условиями использования территории
691.	Объекты капитального строительства регионального значения в области здравоохранения	Строительство фельдшерско-акушерского пункта	Мощность – 12 посещений в смену	Аларский район, муниципальное образование «Аларь», д. Куркат	Не требуется
692.	Объекты капитального строительства регионального значения в области здравоохранения	Строительство фельдшерско-акушерского пункта	Мощность – 20 посещений в смену	Аларский район, муниципальное образование «Александровск», д. Угольная	Не требуется
693.	Объекты капитального строительства регионального значения в области здравоохранения	Строительство фельдшерско-акушерского пункта	Мощность – 12 посещений в смену	Аларский район, муниципальное образование «Александровск», с. Александровск	Не требуется
694.	Объекты капитального строительства регионального значения в области здравоохранения	Строительство фельдшерско-акушерского пункта	Мощность – 20 посещений в смену	Аларский район, муниципальное образование «Аляты», с. Аляты	Не требуется
695.	Объекты капитального строительства регионального значения в области здравоохранения	Строительство фельдшерско-акушерского пункта	Мощность – 20 посещений в смену	Аларский район, муниципальное образование «Аляты», д. Высотская	Не требуется
696.	Объекты капитального строительства регионального значения в области здравоохранения	Строительство фельдшерско-акушерского пункта	Мощность – 20 посещений в смену	Аларский район, муниципальное образование «Аляты», д. Халты	Не требуется
697.	Объекты капитального строительства регионального значения в области здравоохранения	Строительство фельдшерско-акушерского пункта	Мощность – 12 посещений в смену	Аларский район, муниципальное образование «Ангарский», д. Апхайта	Не требуется
698.	Объекты капитального строительства регионального значения в области здравоохранения	Строительство фельдшерско-акушерского пункта	Мощность – 20 посещений в смену	Аларский район, муниципальное образование «Ангарский», п. Ангарский	Не требуется

№/п п	Назначение объекта регионального значения	Наименование объекта	Краткая характеристика объекта	Местоположение планируемого объекта	Зоны с особыми условиями использования территории
	значения в области здравоохранения				
699.	Объекты капитального строительства регионального значения в области здравоохранения	Строительство фельдшерско- акушерского пункта	Мощность – 12 посещений в смену	Аларский район, муниципальное образование «Ангарский», п. Быково	Не требуется
700.	Объекты капитального строительства регионального значения в области здравоохранения	Строительство фельдшерско- акушерского пункта	Мощность – 12 посещений в смену	Аларский район, муниципальное образование «Бахтай», с. Бахтай	Не требуется
701.	Объекты капитального строительства регионального значения в области здравоохранения	Строительство фельдшерско- акушерского пункта	Мощность – 12 посещений в смену	Аларский район, муниципальное образование «Егоровск», д. Егоровская	Не требуется
702.	Объекты капитального строительства регионального значения в области здравоохранения	Строительство фельдшерско- акушерского пункта	Мощность – 20 посещений в смену	Аларский район, муниципальное образование «Егоровск», д. Хуруй	Не требуется
703.	Объекты капитального строительства регионального значения в области здравоохранения	Строительство фельдшерско- акушерского пункта	Мощность – 15 посещений в смену	Аларский район, муниципальное образование «Зоны», с. Зоны	Не требуется
704.	Объекты капитального строительства регионального значения в области здравоохранения	Строительство фельдшерско- акушерского пункта	Мощность – 12 посещений в смену	Аларский район, муниципальное образование «Иваничск», д. Киркей	Не требуется
705.	Объекты капитального строительства регионального значения в области здравоохранения	Строительство фельдшерско- акушерского пункта	Мощность – 12 посещений в смену	Аларский район, муниципальное образование «Иваничск», д. Отрадная	Не требуется
706.	Объекты капитального строительства регионального	Строительство фельдшерско- акушерского пункта	Мощность – 20 посещений в смену	Аларский район, муниципальное образование «Куйта», д. Заречное	Не требуется

№/п п	Назначение объекта регионального значения	Наименование объекта	Краткая характеристика объекта	Местоположение планируемого объекта	Зоны с особыми условиями использования территории
	значения в области здравоохранения				
707.	Объекты капитального строительства регионального значения в области здравоохранения	Строительство фельдшерско- акушерского пункта	Мощность – 20 посещений в смену	Аларский район, муниципальное образование «Куйта», с. Идеал	Не требуется
708.	Объекты капитального строительства регионального значения в области здравоохранения	Строительство фельдшерско- акушерского пункта	Мощность – 12 посещений в смену	Аларский район, муниципальное образование «Кутулик», с. Головинское	Не требуется
709.	Объекты капитального строительства регионального значения в области здравоохранения	Строительство фельдшерско- акушерского пункта	Мощность – 20 посещений в смену	Аларский район, муниципальное образование «Могоенок», д. Маломолева	Не требуется
710.	Объекты капитального строительства регионального значения в области здравоохранения	Строительство фельдшерско- акушерского пункта	Мощность – 12 посещений в смену	Аларский район, муниципальное образование «Нельхай», с. Апхульта	Не требуется
711.	Объекты капитального строительства регионального значения в области здравоохранения	Строительство фельдшерско- акушерского пункта	Мощность – 10 посещений в смену	Аларский район, муниципальное образование «Табарсук», д. Кирюшина	Не требуется
712.	Объекты капитального строительства регионального значения в области здравоохранения	Строительство фельдшерско- акушерского пункта	Мощность – 20 посещений в смену	Аларский район, муниципальное образование «Табарсук», с. Табарсук	Не требуется
713.	Объекты капитального строительства регионального значения в области здравоохранения	Строительство фельдшерско- акушерского пункта	Мощность – 12 посещений в смену	Аларский район, муниципальное образование «Тыргетуй», д. Икинат	Не требуется
714.	Объекты капитального строительства регионального	Строительство фельдшерско- акушерского пункта	Мощность – 12 посещений в смену	Аларский район, муниципальное образование «Тыргетуй», с. Тыргетуй	Не требуется

№/п п	Назначение объекта регионального значения	Наименование объекта	Краткая характеристика объекта	Местоположение планируемого объекта	Зоны с особыми условиями использования территории
	значения в области здравоохранения				
715.	Объекты капитального строительства регионального значения в области здравоохранения	Строительство центральной районной больницы с поликлиникой	Мощность – больница на 155 коек, поликлиника на 200 посещений в смену	Аларский район, п. Кутулик	Не требуется
716.	Объекты капитального строительства регионального значения в области здравоохранения	Строительство фельдшерско- акушерского пункта	Мощность – 5 посещений в смену	Баяндаевский район, муниципальное образование «Нагалык», д. Нуху-Нур	Не требуется
717.	Объекты капитального строительства регионального значения в области здравоохранения	Строительство фельдшерско- акушерского пункта	Мощность – 15 посещений в смену	Баяндаевский район, муниципальное образование «Половинка», с. Половинка	Не требуется
718.	Объекты капитального строительства регионального значения в области здравоохранения	Строительство фельдшерско- акушерского пункта	Мощность – 5 посещений в смену	Баяндаевский район, муниципальное образование «Кырма», д. Тухум	Не требуется
719.	Объекты капитального строительства регионального значения в области здравоохранения	Строительство фельдшерско- акушерского пункта	Мощность – 5 посещений в смену	Баяндаевский район, муниципальное образование «Нагалык», д. Еленинск	Не требуется
720.	Объекты капитального строительства регионального значения в области здравоохранения	Строительство фельдшерско- акушерского пункта	Мощность – 10 посещений в смену	Баяндаевский район, муниципальное образование «Половинка», д. Улан	Не требуется
721.	Объекты капитального строительства регионального значения в области здравоохранения	Строительство фельдшерско- акушерского пункта	Мощность – 15 посещений в смену	Баяндаевский район, муниципальное образование «Половинка», д. Шаманка	Не требуется
722.	Объекты капитального строительства регионального	Строительство санатория «Нагалык»	Мощность – 50 коек	Баяндаевский район, муниципальное образование «Нагалык», с. Нагалык	Не требуется



№/п п	Назначение объекта регионального значения	Наименование объекта	Краткая характеристика объекта	Местоположение планируемого объекта	Зоны с особыми условиями использования территории
	значения в области здравоохранения				
723.	Объекты капитального строительства регионального значения в области здравоохранения	Строительство фельдшерско-акушерского пункта	Мощность – 30 посещений в смену	Боханский район, муниципальное образование «Александровское», с. Александровское	Не требуется
724.	Объекты капитального строительства регионального значения в области здравоохранения	Строительство нового здания «Боханская центральная районная больница» с поликлиникой	Мощность – 155 коек	Боханский район, муниципальное образование «Бохан», п. Бохан, ул.1-я Клиническая, 18	Не требуется
725.	Объекты капитального строительства регионального значения в области здравоохранения	Строительство фельдшерско-акушерского пункта	Мощность – 10 посещений в смену	Боханский район, муниципальное образование «Буреть», с. Буреть	Не требуется
726.	Объекты капитального строительства регионального значения в области здравоохранения	Строительство фельдшерско-акушерского пункта	Мощность – 10 посещений в смену	Боханский район, муниципальное образование «Казачье», д. Крюкова	Не требуется
727.	Объекты капитального строительства регионального значения в области здравоохранения	Строительство фельдшерско-акушерского пункта	Мощность – 10 посещений в смену	Боханский район, муниципальное образование «Казачье», д. Логанова	Не требуется
728.	Объекты капитального строительства регионального значения в области здравоохранения	Строительство фельдшерско-акушерского пункта	Мощность – 10 посещений в смену	Боханский район, муниципальное образование «Каменка», д. Морозова	Не требуется
729.	Объекты капитального строительства регионального значения в области здравоохранения	Строительство фельдшерско-акушерского пункта	Мощность – 10 посещений в смену	Боханский район, муниципальное образование «Новая Ида», д. Булак	Не требуется

№/п п	Назначение объекта регионального значения	Наименование объекта	Краткая характеристика объекта	Местоположение планируемого объекта	Зоны с особыми условиями использования территории
730.	Объекты капитального строительства регионального значения в области здравоохранения	Строительство фельдшерско-акушерского пункта	Мощность – 15 посещений в смену	Боханский район, муниципальное образование «Новая Ида», д. Хандагай	Не требуется
731.	Объекты капитального строительства регионального значения в области здравоохранения	Строительство фельдшерско-акушерского пункта	Мощность – 15 посещений в смену	Боханский район, муниципальное образование «Олонки», д. Воробьевка	Не требуется
732.	Объекты капитального строительства регионального значения в области здравоохранения	Строительство фельдшерско-акушерского пункта	Мощность – 20 посещений в смену	Боханский район, муниципальное образование «Олонки», с. Олонки	Не требуется
733.	Объекты капитального строительства регионального значения в области здравоохранения	Строительство фельдшерско-акушерского пункта	Мощность – 10 посещений в смену	Боханский район, муниципальное образование «Середкино», д. Мутинова	Не требуется
734.	Объекты капитального строительства регионального значения в области здравоохранения	Строительство фельдшерско-акушерского пункта	Мощность – 10 посещений в смену	Боханский район, муниципальное образование «Тараса», д. Кулакова	Не требуется
735.	Объекты капитального строительства регионального значения в области здравоохранения	Строительство фельдшерско-акушерского пункта	Мощность – 10 посещений в смену	Боханский район, муниципальное образование «Укыр», д. Петрограновка	Не требуется
736.	Объекты капитального строительства регионального значения в области здравоохранения	Строительство фельдшерско-акушерского пункта	Мощность – 25 посещений в смену	Боханский район, муниципальное образование «Укыр», с. Укыр	Не требуется
737.	Объекты капитального строительства регионального значения в области здравоохранения	Строительство фельдшерско-акушерского пункта	Мощность – 20 посещений в смену	Боханский район, муниципальное образование «Хохорск», с. Хохорск	Не требуется

№/п п	Назначение объекта регионального значения	Наименование объекта	Краткая характеристика объекта	Местоположение планируемого объекта	Зоны с особыми условиями использования территории
738.	Объекты капитального строительства регионального значения в области здравоохранения	Строительство фельдшерско-акушерского пункта	Мощность – 15 посещений в смену	Боханский район, муниципальное образование «Хохорск», д. Русиновка	Не требуется
739.	Объекты капитального строительства регионального значения в области здравоохранения	Строительство фельдшерско-акушерского пункта	Мощность – 10 посещений в смену	Боханский район, муниципальное образование «Шаралдай», д. Вершина	Не требуется
740.	Объекты капитального строительства регионального значения в области здравоохранения	Строительство фельдшерско-акушерского пункта	Мощность – 10 посещений в смену	Боханский район, муниципальное образование «Шаралдай», д. Харагун	Не требуется
741.	Объекты капитального строительства регионального значения в области здравоохранения	Строительство фельдшерско-акушерского пункта	Мощность – 25 посещений в смену	Боханский район, муниципальное образование «Шаралдай», с. Дундай	Не требуется
742.	Объекты капитального строительства регионального значения в области здравоохранения	Строительство фельдшерско-акушерского пункта	Мощность – 10 посещений в смену	Нукутский район, муниципальное образование «Алтарик», д. Шалоты	Не требуется
743.	Объекты капитального строительства регионального значения в области здравоохранения	Строительство фельдшерско-акушерского пункта	Мощность – 10 посещений в смену	Нукутский район, муниципальное образование «Нукуты», д. Ворот-Онгой	Не требуется
744.	Объекты капитального строительства регионального значения в области здравоохранения	Строительство фельдшерско-акушерского пункта	Мощность – 10 посещений в смену	Нукутский район, муниципальное образование «Первомайское», п. Дружный	Не требуется
745.	Объекты капитального строительства регионального значения в области здравоохранения	Строительство фельдшерско-акушерского пункта	Мощность – 10 посещений в смену	Нукутский район, муниципальное образование «Первомайское», п. Степное	Не требуется

№/п п	Назначение объекта регионального значения	Наименование объекта	Краткая характеристика объекта	Местоположение планируемого объекта	Зоны с особыми условиями использования территории
746.	Объекты капитального строительства регионального значения в области здравоохранения	Строительство фельдшерско-акушерского пункта	Мощность – 10 посещений в смену	Нукутский район, муниципальное образование «Хареты», с. Хареты	Не требуется
747.	Объекты капитального строительства регионального значения в области здравоохранения	Строительство фельдшерско-акушерского пункта	Мощность – 10 посещений в смену	Нукутский район, муниципальное образование «Целинный», д. Новоселова	Не требуется
748.	Объекты капитального строительства регионального значения в области здравоохранения	Строительство фельдшерско-акушерского пункта	Мощность – 10 посещений в смену	Нукутский район, муниципальное образование «Целинный», п. Целинный	Не требуется
749.	Объекты капитального строительства регионального значения в области здравоохранения	Строительство фельдшерско-акушерского пункта	Мощность – 10 посещений в смену	Нукутский район, муниципальное образование «Шаратское», д. Куйта	Не требуется
750.	Объекты капитального строительства регионального значения в области здравоохранения	Строительство фельдшерско-акушерского пункта	Мощность – 10 посещений в смену	Нукутский район, муниципальное образование «Шаратское», с. Шараты	Не требуется
751.	Объекты капитального строительства регионального значения в области здравоохранения	Строительство корпусов в санатории «Нукутская Мацеста» ОГБУЗ «Нукутская центральная районная больница»	Мощность – спальный корпус на 30 коек, ванный корпус на 20 посещений в смену	Нукутский район, п. Нукуты	Не требуется
752.	Объекты капитального строительства регионального значения в области здравоохранения	Строительство фельдшерско-акушерского пункта	Мощность – 4 посещения в смену	Осинский район, муниципальное образование «Русские Янгуты», д. Грязнушка	Не требуется

№/п п	Назначение объекта регионального значения	Наименование объекта	Краткая характеристика объекта	Местоположение планируемого объекта	Зоны с особыми условиями использования территории
753.	Объекты капитального строительства регионального значения в области здравоохранения	Строительство фельдшерско-акушерского пункта	Мощность – 5 посещений в смену	Осинский район, муниципальное образование «Русские Янгуты», д. Русские-Янгуты	Не требуется
754.	Объекты капитального строительства регионального значения в области здравоохранения	Строительство фельдшерско-акушерского пункта	Мощность – 10 посещений в смену	Осинский район, муниципальное образование «Бильчир», д. Кутанка	Не требуется
755.	Объекты капитального строительства регионального значения в области здравоохранения	Строительство фельдшерско-акушерского пункта	Мощность – 2 посещения в смену	Осинский район, муниципальное образование «Бильчир», п. Жданово	Не требуется
756.	Объекты капитального строительства регионального значения в области здравоохранения	Строительство фельдшерско-акушерского пункта	Мощность – 2 посещения в смену	Осинский район, муниципальное образование «Бурят-Янгуты», д. Онгосор	Не требуется
757.	Объекты капитального строительства регионального значения в области здравоохранения	Строительство фельдшерско-акушерского пункта	Мощность – 1 посещение в смену	Осинский район, муниципальное образование «Бурят-Янгуты», д. Шотой	Не требуется
758.	Объекты капитального строительства регионального значения в области здравоохранения	Строительство фельдшерско-акушерского пункта	Мощность – 7 посещений в смену	Осинский район, муниципальное образование «Ирхидей», с. Ирхидей	Не требуется
759.	Объекты капитального строительства регионального значения в области здравоохранения	Строительство фельдшерско-акушерского пункта	Мощность – 3 посещения в смену	Осинский район, муниципальное образование «Каха-Онгойское», д. Онгой	Не требуется
760.	Объекты капитального строительства регионального значения в области здравоохранения	Строительство фельдшерско-акушерского пункта	Мощность – 3 посещения в смену	Осинский район, муниципальное образование	Не требуется

№/п п	Назначение объекта регионального значения	Наименование объекта	Краткая характеристика объекта	Местоположение планируемого объекта	Зоны с особыми условиями использования территории
	значения в области здравоохранения			«Каха-Онгойское», д. Мольта	
761.	Объекты капитального строительства регионального значения в области здравоохранения	Строительство фельдшерско- акушерского пункта	Мощность – 3 посещения в смену	Осинский район, муниципальное образование «Каха-Онгойское», с. Хокта	Не требуется
762.	Объекты капитального строительства регионального значения в области здравоохранения	Строительство фельдшерско- акушерского пункта	Мощность – 3 посещения в смену	Осинский район, муниципальное образование «Майск», д. Абрамовка	Не требуется
763.	Объекты капитального строительства регионального значения в области здравоохранения	Строительство фельдшерско- акушерского пункта	Мощность – 8 посещений в смену	Осинский район, муниципальное образование «Майск», д. Майская	Не требуется
764.	Объекты капитального строительства регионального значения в области здравоохранения	Строительство фельдшерско- акушерского пункта	Мощность – 1 посещение в смену	Осинский район, муниципальное образование «Обуса», д. Борохал	Не требуется
765.	Объекты капитального строительства регионального значения в области здравоохранения	Строительство фельдшерско- акушерского пункта	Мощность – 1 посещение в смену	Осинский район, муниципальное образование «Обуса», д. Горхон	Не требуется
766.	Объекты капитального строительства регионального значения в области здравоохранения	Строительство фельдшерско- акушерского пункта	Мощность – 7 посещений в смену	Осинский район, муниципальное образование «Обуса», с. Обуса	Не требуется
767.	Объекты капитального строительства регионального значения в области здравоохранения	Строительство фельдшерско- акушерского пункта	Мощность – 2 посещения в смену	Осинский район, муниципальное образование «Русские Янгуты», д. Прохоровка	Не требуется

№/п п	Назначение объекта регионального значения	Наименование объекта	Краткая характеристика объекта	Местоположение планируемого объекта	Зоны с особыми условиями использования территории
768.	Объекты капитального строительства регионального значения в области здравоохранения	Строительство фельдшерско-акушерского пункта	Мощность – 10 посещений в смену	Осинский район, муниципальное образование «Улейское», д. Тагай	Не требуется
769.	Объекты капитального строительства регионального значения в области здравоохранения	Строительство фельдшерско-акушерского пункта	Мощность – 8 посещений в смену	Осинский район, муниципальное образование «Улейское», с. Унгин	Не требуется
770.	Объекты капитального строительства регионального значения в области здравоохранения	Строительство фельдшерско-акушерского пункта	Мощность – 12 посещений в смену	Осинский район, муниципальное образование «Усть-Алтан», п. Рассвет	Не требуется
771.	Объекты капитального строительства регионального значения в области здравоохранения	Строительство фельдшерско-акушерского пункта	Мощность – 6 посещений в смену	Осинский район, муниципальное образование «Усть-Алтан», с. Усть-Алтан	Не требуется
772.	Объекты капитального строительства регионального значения в области здравоохранения	Строительство фельдшерско-акушерского пункта	Мощность – 10 посещений в смену	Эхирит-Булагатский район, муниципальное образование «Алужинское», д. Большая-Кура	Не требуется
773.	Объекты капитального строительства регионального значения в области здравоохранения	Строительство фельдшерско-акушерского пункта	Мощность – 10 посещений в смену	Эхирит-Булагатский район, муниципальное образование «Алужинское», д. Большая-Кура, д. Харанут	Не требуется
774.	Объекты капитального строительства регионального значения в области здравоохранения	Строительство фельдшерско-акушерского пункта	Мощность – 30 посещений в смену	Эхирит-Булагатский район, муниципальное образование «Ахинское», д. Серафимовск	Не требуется

№/п п	Назначение объекта регионального значения	Наименование объекта	Краткая характеристика объекта	Местоположение планируемого объекта	Зоны с особыми условиями использования территории
775.	Объекты капитального строительства регионального значения в области здравоохранения	Строительство фельдшерско-акушерского пункта	Мощность – 15 посещений в смену	Эхирит-Булагатский район, муниципальное образование «Ахинское», д. Байтог	Не требуется
776.	Объекты капитального строительства регионального значения в области здравоохранения	Строительство фельдшерско-акушерского пункта	Мощность – 15 посещений в смену	Эхирит-Булагатский район, муниципальное образование «Ахинское», с. Ахины	Не требуется
777.	Объекты капитального строительства регионального значения в области здравоохранения	Строительство фельдшерско-акушерского пункта	Мощность – 15 посещений в смену	Эхирит-Булагатский район, муниципальное образование «Капсальское», д. Зады	Не требуется
778.	Объекты капитального строительства регионального значения в области здравоохранения	Строительство фельдшерско-акушерского пункта	Мощность – 20 посещений в смену	Эхирит-Булагатский район, муниципальное образование «Капсальское», с. Капсал	Не требуется
779.	Объекты капитального строительства регионального значения в области здравоохранения	Строительство фельдшерско-акушерского пункта	Мощность – 10 посещений в смену	Эхирит-Булагатский район, муниципальное образование «Корсукское», д. Гушит	Не требуется
780.	Объекты капитального строительства регионального значения в области здравоохранения	Строительство фельдшерско-акушерского пункта	Мощность – 25 посещений в смену	Эхирит-Булагатский район, муниципальное образование «Корсукское», д. Корсук	Не требуется
781.	Объекты капитального строительства регионального значения в области здравоохранения	Строительство фельдшерско-акушерского пункта	Мощность – 10 посещений в смену	Эхирит-Булагатский район, муниципальное образование «Корсукское», д. Шохтой	Не требуется
782.	Объекты капитального строительства регионального значения в области здравоохранения	Строительство фельдшерско-акушерского пункта	Мощность – 10 посещений в смену	Эхирит-Булагатский район, муниципальное образование «Кулункунское», д. Верхняя Идыга	Не требуется



№/п п	Назначение объекта регионального значения	Наименование объекта	Краткая характеристика объекта	Местоположение планируемого объекта	Зоны с особыми условиями использования территории
783.	Объекты капитального строительства регионального значения в области здравоохранения	Строительство фельдшерско-акушерского пункта	Мощность – 15 посещений в смену	Эхирит-Булагатский район, муниципальное образование «Кулункунское», д. Нижняя Идыга	Не требуется
784.	Объекты капитального строительства регионального значения в области здравоохранения	Строительство фельдшерско-акушерского пункта	Мощность – 15 посещений в смену	Эхирит-Булагатский район, муниципальное образование «Кулункунское», п. Кударейка	Не требуется
785.	Объекты капитального строительства регионального значения в области здравоохранения	Строительство фельдшерско-акушерского пункта	Мощность – 20 посещений в смену	Эхирит-Булагатский район, муниципальное образование «Кулункунское», с. Булуса	Не требуется
786.	Объекты капитального строительства регионального значения в области здравоохранения	Строительство фельдшерско-акушерского пункта	Мощность – 15 посещений в смену	Эхирит-Булагатский район, муниципальное образование «Кулункунское», с. Кулункун	Не требуется
787.	Объекты капитального строительства регионального значения в области здравоохранения	Строительство фельдшерско-акушерского пункта	Мощность – 15 посещений в смену	Эхирит-Булагатский район, муниципальное образование «Ново-Николаевское», д. Хабаровская	Не требуется
788.	Объекты капитального строительства регионального значения в области здравоохранения	Строительство фельдшерско-акушерского пункта	Мощность – 10 посещений в смену	Эхирит-Булагатский район, муниципальное образование «Ново-Николаевское», с. Муромцовка	Не требуется
789.	Объекты капитального строительства регионального значения	Строительство фельдшерско-акушерского пункта	Мощность – 20 посещений в смену	Эхирит-Булагатский район, муниципальное образование	Не требуется

№/п п	Назначение объекта регионального значения	Наименование объекта	Краткая характеристика объекта	Местоположение планируемого объекта	Зоны с особыми условиями использования территории
	значения в области здравоохранения			«Ново-Николаевское», с. Новониколаевск	
790.	Объекты капитального строительства регионального значения в области здравоохранения	Строительство фельдшерско- акушерского пункта	Мощность – 10 посещений в смену	Эхирит-Булагатский район, муниципальное образование «Олойское», д. Баянгазуй	Не требуется
791.	Объекты капитального строительства регионального значения в области здравоохранения	Строительство фельдшерско- акушерского пункта	Мощность – 15 посещений в смену	Эхирит-Булагатский район, муниципальное образование «Олойское», д. Отонхой	Не требуется
792.	Объекты капитального строительства регионального значения в области здравоохранения	Строительство фельдшерско- акушерского пункта	Мощность – 10 посещений в смену	Эхирит-Булагатский район, муниципальное образование «Тугутуйское», д. Комой	Не требуется
793.	Объекты капитального строительства регионального значения в области здравоохранения	Строительство фельдшерско- акушерского пункта	Мощность – 20 посещений в смену	Эхирит-Булагатский район, муниципальное образование «Харазаргайское», д. Кукунут	Не требуется
794.	Объекты капитального строительства регионального значения в области здравоохранения	Строительство фельдшерско- акушерского пункта	Мощность – 20 посещений в смену	Эхирит-Булагатский район, муниципальное образование «Харазаргайское», с. Харазаргай	Не требуется
795.	Объекты капитального строительства регионального значения в области здравоохранения	Строительство фельдшерско- акушерского пункта	Мощность – 20 посещений в смену	Эхирит-Булагатский район, муниципальное образование «Харатское», с. Харат	Не требуется
796.	Объекты капитального строительства регионального значения в области здравоохранения	Строительство фельдшерско- акушерского пункта	Мощность – 25 посещений в смену	Эхирит-Булагатский, муниципальное образование «Алужинское», с. Алужина	Не требуется

№/п п	Назначение объекта регионального значения	Наименование объекта	Краткая характеристика объекта	Местоположение планируемого объекта	Зоны с особыми условиями использования территории
<b>Тайшето-Тулунская опорная территория развития</b>					
797.	Объекты капитального строительства регионального значения в области здравоохранения	Строительство противотуберкулезного диспансера	Мощность – 55 посещений в сутки, стационар на 50 коек	Тулунский район, г. Тулун	Не требуется
798.	Объекты капитального строительства регионального значения в области здравоохранения	Строительство фельдшерско-акушерского пункта	Мощность – 30 посещений в смену	Нижнеудинский район, Замзорское муниципальное образование, п. Замзор	Не требуется
799.	Объекты капитального строительства регионального значения в области здравоохранения	Строительство фельдшерско-акушерского пункта	Мощность – 20 посещений в смену	Нижнеудинский район, Заречное муниципальное образование, д. Заречье	Не требуется
800.	Объекты капитального строительства регионального значения в области здравоохранения	Строительство противотуберкулезного диспансера	Мощность – 50 коек, 55 посещений в смену	Нижнеудинский район, Нижнеудинское муниципальное образование, г. Нижнеудинск	Не требуется
801.	Объекты капитального строительства регионального значения в области здравоохранения	Строительство фельдшерско-акушерского пункта	Мощность – 10 посещений в смену	Нижнеудинский район, Солонецкое муниципальное образование, д. Кушун	Не требуется
802.	Объекты капитального строительства регионального значения в области здравоохранения	Строительство фельдшерско-акушерского пункта	Мощность – 10 посещений в смену	Нижнеудинский район, Чеховское муниципальное образование, с. Чехово	Не требуется
803.	Объекты капитального строительства регионального значения в области здравоохранения	Строительство фельдшерско-акушерского пункта	Мощность – 15 посещений в смену	Нижнеудинский район, Широковское муниципальное образование, с. Широково	Не требуется

№/п п	Назначение объекта регионального значения	Наименование объекта	Краткая характеристика объекта	Местоположение планируемого объекта	Зоны с особыми условиями использования территории
804.	Объекты капитального строительства регионального значения в области здравоохранения	Строительство фельдшерско-акушерского пункта	Мощность – 20 посещений в смену	Тайшетский район, Бузыккановское муниципальное образование, с. Бузыкканово	Не требуется
805.	Объекты капитального строительства регионального значения в области здравоохранения	Строительство фельдшерско-акушерского пункта	Мощность – 20 посещений в смену	Тайшетский район, Зареченское муниципальное образование, с. Заречное	Не требуется
806.	Объекты капитального строительства регионального значения в области здравоохранения	Строительство фельдшерско-акушерского пункта	Мощность – 15 посещений в смену	Тайшетский район, Мирнинское муниципальное образование, п. Пея	Не требуется
807.	Объекты капитального строительства регионального значения в области здравоохранения	Строительство фельдшерско-акушерского пункта	Мощность – 10 посещений в смену	Тайшетский район, Половино-Черемховское муниципальное образование, с. Конторка	Не требуется
808.	Объекты капитального строительства регионального значения в области здравоохранения	Строительство фельдшерско-акушерского пункта	Мощность – 20 посещений в смену	Тайшетский район, Рождественское муниципальное образование, с. Рождественка	Не требуется
809.	Объекты капитального строительства регионального значения в области здравоохранения	Строительство фельдшерско-акушерского пункта	Мощность – 20 посещений в смену	Тайшетский район, Тальское муниципальное образование, с. Талая	Не требуется
810.	Объекты капитального строительства регионального значения в области здравоохранения	Строительство фельдшерско-акушерского пункта	Мощность – 15 посещений в смену	Тулунский район, Котикское муниципальное образование, д. Заусаева	Не требуется

№/п п	Назначение объекта регионального значения	Наименование объекта	Краткая характеристика объекта	Местоположение планируемого объекта	Зоны с особыми условиями использования территории
	значения в области здравоохранения				
811.	Объекты капитального строительства регионального значения в области здравоохранения	Строительство фельдшерско- акушерского пункта	Мощность – 15 посещений в смену	Тулунский район, Аршанское муниципальное образование, п. Аршан	Не требуется
812.	Объекты капитального строительства регионального значения в области здравоохранения	Строительство фельдшерско- акушерского пункта	Мощность – 10 посещений в смену	Тулунский район, Будаговское муниципальное образование, д. Трактово- Курзан	Не требуется
813.	Объекты капитального строительства регионального значения в области здравоохранения	Строительство фельдшерско- акушерского пункта	Мощность – 15 посещений в смену	Тулунский район, Бурхунское муниципальное образование, д. Паберега	Не требуется
814.	Объекты капитального строительства регионального значения в области здравоохранения	Строительство фельдшерско- акушерского пункта	Мощность – 15 посещений в смену	Тулунский район, Гадалейское муниципальное образование, д. Азей	Не требуется
815.	Объекты капитального строительства регионального значения в области здравоохранения	Строительство фельдшерско- акушерского пункта	Мощность – 30 посещений в смену	Тулунский район, Гадалейское муниципальное образование, с. Гадалей	Не требуется
816.	Объекты капитального строительства регионального значения в области здравоохранения	Строительство фельдшерско- акушерского пункта	Мощность – 5 посещений в смену	Тулунский район, Гуранское муниципальное образование, д. Андреевка	Не требуется
817.	Объекты капитального строительства регионального значения в области здравоохранения	Строительство фельдшерско- акушерского пункта	Мощность – 25 посещений в смену	Тулунский район, Гуранское муниципальное образование, п. Целинные Земли	Не требуется

№/п п	Назначение объекта регионального значения	Наименование объекта	Краткая характеристика объекта	Местоположение планируемого объекта	Зоны с особыми условиями использования территории
818.	Объекты капитального строительства регионального значения в области здравоохранения	Строительство фельдшерско-акушерского пункта	Мощность – 20 посещений в смену	Тулунский район, Евдокимовское муниципальное образование, д. Евдокимова	Не требуется
819.	Объекты капитального строительства регионального значения в области здравоохранения	Строительство фельдшерско-акушерского пункта	Мощность – 10 посещений в смену	Тулунский район, Евдокимовское муниципальное образование, д. Красный Октябрь	Не требуется
820.	Объекты капитального строительства регионального значения в области здравоохранения	Строительство фельдшерско-акушерского пункта	Мощность – 25 посещений в смену	Тулунский район, Едогонское муниципальное образование, с. Едогон	Не требуется
821.	Объекты капитального строительства регионального значения в области здравоохранения	Строительство фельдшерско-акушерского пункта	Мощность – 5 посещений в смену	Тулунский район, Икейское муниципальное образование, с. Галдун	Не требуется
822.	Объекты капитального строительства регионального значения в области здравоохранения	Строительство фельдшерско-акушерского пункта	Мощность – 20 посещений в смену	Тулунский район, Кирейское муниципальное образование, с. Уйгат	Не требуется
823.	Объекты капитального строительства регионального значения в области здравоохранения	Строительство фельдшерско-акушерского пункта	Мощность – 10 посещений в смену	Тулунский район, Котикское муниципальное образование, д. Красная Дубрава	Не требуется
824.	Объекты капитального строительства регионального значения в области здравоохранения	Строительство фельдшерско-акушерского пункта	Мощность – 20 посещений в смену	Тулунский район, Нижнебурбукское муниципальное образование	Не требуется

№/п п	Назначение объекта регионального значения	Наименование объекта	Краткая характеристика объекта	Местоположение планируемого объекта	Зоны с особыми условиями использования территории
				образование, д. Нижний Бурбук	
825.	Объекты капитального строительства регионального значения в области здравоохранения	Строительство фельдшерско-акушерского пункта	Мощность – 15 посещений в смену	Тулунский район, Перфиловское муниципальное образование, д. Петровск	Не требуется
826.	Объекты капитального строительства регионального значения в области здравоохранения	Строительство фельдшерско-акушерского пункта	Мощность – 25 посещений в смену	Тулунский район, Перфиловское муниципальное образование, с. Перфилово	Не требуется
827.	Объекты капитального строительства регионального значения в области здравоохранения	Строительство фельдшерско-акушерского пункта	Мощность – 20 посещений в смену	Тулунский район, Писаревское муниципальное образование, д. Булюшкина	Не требуется
828.	Объекты капитального строительства регионального значения в области здравоохранения	Строительство фельдшерско-акушерского пункта	Мощность – 15 посещений в смену	Тулунский район, Писаревское муниципальное образование, п. 1-е отделение Государственной селекционной станции	Не требуется
829.	Объекты капитального строительства регионального значения в области здравоохранения	Строительство фельдшерско-акушерского пункта	Мощность – 20 посещений в смену	Тулунский район, Усть-Кульское муниципальное образование, д. Ангуй	Не требуется
830.	Объекты капитального строительства регионального значения в области здравоохранения	Строительство фельдшерско-акушерского пункта	Мощность – 5 посещений в смену	Тулунский район, Усть-Кульское муниципальное образование, п. Ангуйский	Не требуется

№/п п	Назначение объекта регионального значения	Наименование объекта	Краткая характеристика объекта	Местоположение планируемого объекта	Зоны с особыми условиями использования территории
831.	Объекты капитального строительства регионального значения в области здравоохранения	Строительство фельдшерско-акушерского пункта	Мощность – 15 посещений в смену	Тулунский район, Шерагульское муниципальное образование, д. Новотроицк	Не требуется
<b>Усть-Кутско-Ленская опорная территория развития</b>					
832.	Объекты капитального строительства регионального значения в области здравоохранения	Строительство фельдшерско-акушерского пункта	Мощность – 20 посещений в смену	Казачинско – Ленский район, Карамское муниципальное образование, с. Карам	Не требуется
833.	Объекты капитального строительства регионального значения в области здравоохранения	Строительство фельдшерско-акушерского пункта	Мощность – 20 посещений в смену	Казачинско – Ленский район, Ключевское муниципальное образование, д. Ключи	Не требуется
834.	Объекты капитального строительства регионального значения в области здравоохранения	Строительство фельдшерско-акушерского пункта	Мощность – 20 посещений в смену	Казачинско – Ленский район, Небельское муниципальное образование, п. Небель	Не требуется
835.	Объекты капитального строительства регионального значения в области здравоохранения	Строительство фельдшерско-акушерского пункта	Мощность – 20 посещений в смену	Казачинско – Ленский район, Новоселовское муниципальное образование, п. Окунайский	Не требуется
836.	Объекты капитального строительства регионального значения в области здравоохранения	Строительство фельдшерско-акушерского пункта	Мощность – 20 посещений в смену	Казачинско – Ленский район, Новоселовское муниципальное образование, с. Новоселово	Не требуется



№/п п	Назначение объекта регионального значения	Наименование объекта	Краткая характеристика объекта	Местоположение планируемого объекта	Зоны с особыми условиями использования территории
837.	Объекты капитального строительства регионального значения в области здравоохранения	Строительство фельдшерско-акушерского пункта	Мощность – 20 посещений в смену	Казачинско – Ленский район, Тарасовское муниципальное образование, д. Юхта	Не требуется
838.	Объекты капитального строительства регионального значения в области здравоохранения	Строительство фельдшерско-акушерского пункта	Мощность – 10 посещений в смену	Киренский район, Киренское муниципальное образование, с.Кривошапкино	Не требуется
839.	Объекты капитального строительства регионального значения в области здравоохранения	Строительство фельдшерско-акушерского пункта	Мощность – 5 посещений в смену	Киренский район, Киренское муниципальное образование, д. Никольск	Не требуется
840.	Объекты капитального строительства регионального значения в области здравоохранения	Строительство фельдшерско-акушерского пункта	Мощность – 20 посещений в смену	Усть-Кутский район, Верхнемарковское муниципальное образование, п. Заярново	Не требуется
841.	Объекты капитального строительства регионального значения в области здравоохранения	Строительство фельдшерско-акушерского пункта	Мощность – 20 посещений в смену	Усть-Кутский район, Верхнемарковское муниципальное образование, с. Марково	Не требуется
842.	Объекты капитального строительства регионального значения в области здравоохранения	Строительство фельдшерско-акушерского пункта	Мощность – 20 посещений в смену	Усть-Кутский район, Усть-Кутское муниципальное образование, с. Турука	Не требуется
<b>Усть-Илимско-Катангская опорная территория развития</b>					
843.	Объекты капитального строительства регионального значения в области здравоохранения	Строительство фельдшерско-акушерского пункта	Мощность – 20 посещений в смену	Катангский район, Ербогаченское муниципальное образование, д. Тетя	Не требуется

№/п п	Назначение объекта регионального значения	Наименование объекта	Краткая характеристика объекта	Местоположение планируемого объекта	Зоны с особыми условиями использования территории
844.	Объекты капитального строительства регионального значения в области здравоохранения	Строительство фельдшерско-акушерского пункта	Мощность – 35 коек	Катангский район, Ербогаченское муниципальное образование, с. Ербогачен	Не требуется
845.	Объекты капитального строительства регионального значения в области здравоохранения	Строительство фельдшерско-акушерского пункта	Мощность – 20 посещений в смену	Катангский район, Ербогаченское муниципальное образование, с. Наканно	Не требуется
846.	Объекты капитального строительства регионального значения в области здравоохранения	Строительство фельдшерско-акушерского пункта	Мощность – 20 посещений в смену	Катангский район, Ербогаченское муниципальное образование, с. Хамакар	Не требуется
847.	Объекты капитального строительства регионального значения в области здравоохранения	Строительство фельдшерско-акушерского пункта	Мощность – 20 посещений в смену	Катангский район, Непское муниципальное образование, с. Бур	Не требуется
848.	Объекты капитального строительства регионального значения в области здравоохранения	Строительство фельдшерско-акушерского пункта	Мощность – 20 посещений в смену	Катангский район, Непское муниципальное образование, с. Ика	Не требуется
849.	Объекты капитального строительства регионального значения в области здравоохранения	Строительство фельдшерско-акушерского пункта	Мощность – 20 посещений в смену	Катангский район, Непское муниципальное образование, с. Токма	Не требуется
850.	Объекты капитального строительства регионального значения в области здравоохранения	Строительство фельдшерско-акушерского пункта	Мощность – 20 посещений в смену	Катангский район, Преображенское муниципальное образование, с. Ерема	Не требуется

№/п п	Назначение объекта регионального значения	Наименование объекта	Краткая характеристика объекта	Местоположение планируемого объекта	Зоны с особыми условиями использования территории
851.	Объекты капитального строительства регионального значения в области здравоохранения	Строительство фельдшерско-акушерского пункта	Мощность – 20 посещений в смену	Катангский район, Преображенское муниципальное образование, Преображенка с.	Не требуется
852.	Объекты капитального строительства регионального значения в области здравоохранения	Строительство фельдшерско-акушерского пункта	Мощность – 20 посещений в смену	Нижнеилимский район, Березняковское муниципальное образование, п. Березняки	Не требуется
853.	Объекты капитального строительства регионального значения в области здравоохранения	Строительство фельдшерско-акушерского пункта	Мощность – 20 посещений в смену	Нижнеилимский район, Березняковское муниципальное образование, п. Игирма	Не требуется
854.	Объекты капитального строительства регионального значения в области здравоохранения	Строительство фельдшерско-акушерского пункта	Мощность – 20 посещений в смену	Нижнеилимский район, Брусничное муниципальное образование, п. Брусничный	Не требуется
855.	Объекты капитального строительства регионального значения в области здравоохранения	Строительство фельдшерско-акушерского пункта	Мощность – 20 посещений в смену	Нижнеилимский район, Видимское муниципальное образование, п. Каймоновский	Не требуется
856.	Объекты капитального строительства регионального значения в области здравоохранения	Строительство фельдшерско-акушерского пункта	Мощность – 20 посещений в смену	Нижнеилимский район, Видимское муниципальное образование, п. Чистополянский	Не требуется
857.	Объекты капитального строительства регионального значения в области здравоохранения	Строительство фельдшерско-акушерского пункта	Мощность – 20 посещений в смену	Нижнеилимский район, Дальнинское	Не требуется

№/п п	Назначение объекта регионального значения	Наименование объекта	Краткая характеристика объекта	Местоположение планируемого объекта	Зоны с особыми условиями использования территории
	значения в области здравоохранения			муниципальное образование, п. Дальний	
858.	Объекты капитального строительства регионального значения в области здравоохранения	Строительство фельдшерско-акушерского пункта	Мощность – 20 посещений в смену	Нижнеилимский район, Заморское муниципальное образование, п. Заморский	Не требуется
859.	Объекты капитального строительства регионального значения в области здравоохранения	Строительство фельдшерско-акушерского пункта	Мощность – 20 посещений в смену	Нижнеилимский район, Коршуновское муниципальное образование, п. Коршуновский	Не требуется
860.	Объекты капитального строительства регионального значения в области здравоохранения	Строительство фельдшерско-акушерского пункта	Мощность – 20 посещений в смену	Нижнеилимский район, Новоилимское муниципальное образование, п. Новоилимский	Не требуется
861.	Объекты капитального строительства регионального значения в области здравоохранения	Строительство фельдшерско-акушерского пункта	Мощность – 20 посещений в смену	Нижнеилимский район, Радищевское муниципальное образование, п. Радищев	Не требуется
862.	Объекты капитального строительства регионального значения в области здравоохранения	Строительство фельдшерско-акушерского пункта	Мощность – 20 посещений в смену	Нижнеилимский район, Соцгородское муниципальное образование, п. Соцгородок	Не требуется
863.	Объекты капитального строительства регионального значения в области здравоохранения	Строительство фельдшерско-акушерского пункта	Мощность – 20 посещений в смену	Нижнеилимский район, Хребтовское муниципальное образование, р.п. Хребтовая	Не требуется

№/п п	Назначение объекта регионального значения	Наименование объекта	Краткая характеристика объекта	Местоположение планируемого объекта	Зоны с особыми условиями использования территории
864.	Объекты капитального строительства регионального значения в области здравоохранения	Строительство фельдшерско-акушерского пункта	Мощность – 20 посещений в смену	Нижнеилимский район, Шестаковское муниципальное образование, п. Селезневский	Не требуется
865.	Объекты капитального строительства регионального значения в области здравоохранения	Строительство фельдшерско-акушерского пункта	Мощность – 20 посещений в смену	Нижнеилимский район, Шестаковское муниципальное образование, п. Суворовский	Не требуется
866.	Объекты капитального строительства регионального значения в области здравоохранения	Строительство фельдшерско-акушерского пункта	Мощность – 20 посещений в смену	Нижнеилимский район, Шестаковское муниципальное образование, р.п. Шестаково	Не требуется
867.	Объекты капитального строительства регионального значения в области здравоохранения	Строительство фельдшерско-акушерского пункта	Мощность – 20 посещений в смену	Нижнеилимский район, Янгелевское муниципальное образование, р.п. Янгель	Не требуется
868.	Объекты капитального строительства регионального значения в области здравоохранения	Строительство фельдшерско-акушерского пункта	Мощность – 20 посещений в смену	Усть-Илимский район, Бадарминское муниципальное образование, п. Бадарма	Не требуется
869.	Объекты капитального строительства регионального значения в области здравоохранения	Строительство фельдшерско-акушерского пункта	Мощность – 20 посещений в смену	Усть-Илимский район, Ершовское муниципальное образование, с. Ершово	Не требуется
870.	Объекты капитального строительства регионального значения в области здравоохранения	Строительство фельдшерско-акушерского пункта	Мощность – 15 посещений в смену	Усть-Илимский район, Подъеланское муниципальное образование, с. Подъеланка	Не требуется

№/п п	Назначение объекта регионального значения	Наименование объекта	Краткая характеристика объекта	Местоположение планируемого объекта	Зоны с особыми условиями использования территории
<b>Братская опорная территория развития</b>					
871.	Объекты капитального строительства регионального значения в области здравоохранения	Строительство фельдшерско-акушерского пункта	Мощность – 20 посещений в смену	Братский район, Большеокинское муниципальное образование, п. Новодолоново	Не требуется
872.	Объекты капитального строительства регионального значения в области здравоохранения	Строительство фельдшерско-акушерского пункта	Мощность – 20 посещений в смену	Братский район, Добчурское муниципальное образование, п. Добчур	Не требуется
873.	Объекты капитального строительства регионального значения в области здравоохранения	Строительство фельдшерско-акушерского пункта	Мощность – 20 посещений в смену	Братский район, Зябинское муниципальное образование, п. Боровской	Не требуется
874.	Объекты капитального строительства регионального значения в области здравоохранения	Строительство фельдшерско-акушерского пункта	Мощность – 20 посещений в смену	Братский район, Зябинское муниципальное образование, п. Зяба	Не требуется
875.	Объекты капитального строительства регионального значения в области здравоохранения	Строительство фельдшерско-акушерского пункта	Мощность – 5 посещений в смену	Братский район, Илирское муниципальное образование, д. Карай	Не требуется
876.	Объекты капитального строительства регионального значения в области здравоохранения	Строительство фельдшерско-акушерского пункта	Мощность – 20 посещений в смену	Братский район, Илирское муниципальное образование, д. Кардой	Не требуется
877.	Объекты капитального строительства регионального значения в области здравоохранения	Строительство фельдшерско-акушерского пункта	Мощность – 10 посещений в смену	Братский район, Илирское муниципальное образование, п. Луговой	Не требуется

<b>№/п п</b>	<b>Назначение объекта регионального значения</b>	<b>Наименование объекта</b>	<b>Краткая характеристика объекта</b>	<b>Местоположение планируемого объекта</b>	<b>Зоны с особыми условиями использования территории</b>
878.	Объекты капитального строительства регионального значения в области здравоохранения	Строительство фельдшерско-акушерского пункта	Мощность – 20 посещений в смену	Братский район, Кежемское муниципальное образование, п. Мамырь	Не требуется
879.	Объекты капитального строительства регионального значения в области здравоохранения	Строительство фельдшерско-акушерского пункта	Мощность – 20 посещений в смену	Братский район, Ключи-Булакское муниципальное образование, д. Кумейка	Не требуется
880.	Объекты капитального строительства регионального значения в области здравоохранения	Строительство фельдшерско-акушерского пункта	Мощность – 20 посещений в смену	Братский район, Ключи-Булакское муниципальное образование, д. Леонова	Не требуется
881.	Объекты капитального строительства регионального значения в области здравоохранения	Строительство фельдшерско-акушерского пункта	Мощность – 20 посещений в смену	Братский район, Кобинское муниципальное образование, с. Кобь	Не требуется
882.	Объекты капитального строительства регионального значения в области здравоохранения	Строительство фельдшерско-акушерского пункта	Мощность – 20 посещений в смену	Братский район, Кобляковское муниципальное образование, п. Бурнинская Вихоря	Не требуется
883.	Объекты капитального строительства регионального значения в области здравоохранения	Строительство фельдшерско-акушерского пункта	Мощность – 20 посещений в смену	Братский район, Кобляковское муниципальное образование, п. Сахорово	Не требуется
884.	Объекты капитального строительства регионального значения в области здравоохранения	Строительство фельдшерско-акушерского пункта	Мощность – 15 посещений в смену	Братский район, Кобляковское муниципальное образование, с. Дубынино	Не требуется

<b>№/п п</b>	<b>Назначение объекта регионального значения</b>	<b>Наименование объекта</b>	<b>Краткая характеристика объекта</b>	<b>Местоположение планируемого объекта</b>	<b>Зоны с особыми условиями использования территории</b>
885.	Объекты капитального строительства регионального значения в области здравоохранения	Строительство фельдшерско-акушерского пункта	Мощность – 20 посещений в смену	Братский район, Куватское муниципальное образование, д. Куватка	Не требуется
886.	Объекты капитального строительства регионального значения в области здравоохранения	Строительство фельдшерско-акушерского пункта	Мощность – 20 посещений в смену	Братский район, Кузнецовское муниципальное образование, с. Кузнецовка	Не требуется
887.	Объекты капитального строительства регионального значения в области здравоохранения	Строительство фельдшерско-акушерского пункта	Мощность – 20 посещений в смену	Братский район, Покоснинское муниципальное образование, п. Сосновый	Не требуется
888.	Объекты капитального строительства регионального значения в области здравоохранения	Строительство фельдшерско-акушерского пункта	Мощность – 20 посещений в смену	Братский район, Прибойнинское муниципальное образование, п. Прибойный	Не требуется
889.	Объекты капитального строительства регионального значения в области здравоохранения	Строительство фельдшерско-акушерского пункта	Мощность – 20 посещений в смену	Братский район, Прибрежнинское муниципальное образование, д. Новое Приречье	Не требуется
890.	Объекты капитального строительства регионального значения в области здравоохранения	Строительство фельдшерско-акушерского пункта	Мощность – 10 посещений в смену	Братский район, Прибрежнинское муниципальное образование, п. Чистяково	Не требуется
891.	Объекты капитального строительства регионального значения в области здравоохранения	Строительство фельдшерско-акушерского пункта	Мощность – 20 посещений в смену	Братский район, Тангуйское муниципальное образование, д. Бада	Не требуется



№/п п	Назначение объекта регионального значения	Наименование объекта	Краткая характеристика объекта	Местоположение планируемого объекта	Зоны с особыми условиями использования территории
	значения в области здравоохранения				
892.	Объекты капитального строительства регионального значения в области здравоохранения	Строительство фельдшерско- акушерского пункта	Мощность – 20 посещений в смену	Братский район, Тангуйское муниципальное образование, д. Худобок	Не требуется
893.	Объекты капитального строительства регионального значения в области здравоохранения	Строительство фельдшерско- акушерского пункта	Мощность – 20 посещений в смену	Братский район, Тангуйское муниципальное образование, с. Александровка	Не требуется
894.	Объекты капитального строительства регионального значения в области здравоохранения	Строительство фельдшерско- акушерского пункта	Мощность – 20 посещений в смену	Братский район, Тангуйское муниципальное образование, с. Зарьбь	Не требуется
895.	Объекты капитального строительства регионального значения в области здравоохранения	Строительство фельдшерско- акушерского пункта	Мощность – 20 посещений в смену	Братский район, Тарминское муниципальное образование, п. Тарма	Не требуется
896.	Объекты капитального строительства регионального значения в области здравоохранения	Строительство фельдшерско- акушерского пункта	Мощность – 10 посещений в смену	Братский район, Тэмьское муниципальное образование, д. Барчим	Не требуется
897.	Объекты капитального строительства регионального значения в области здравоохранения	Строительство фельдшерско- акушерского пункта	Мощность – 20 посещений в смену	Братский район, Тэмьское муниципальное образование, п. Турма	Не требуется
898.	Объекты капитального строительства регионального значения в области здравоохранения	Строительство фельдшерско- акушерского пункта	Мощность – 20 посещений в смену	Братский район, Тэмьское муниципальное образование, п. Тынкобь	Не требуется

№/п п	Назначение объекта регионального значения	Наименование объекта	Краткая характеристика объекта	Местоположение планируемого объекта	Зоны с особыми условиями использования территории
899.	Объекты капитального строительства регионального значения в области здравоохранения	Строительство фельдшерско-акушерского пункта	Мощность – 20 посещений в смену	Братский район, Тэмьское муниципальное образование, п. Хвойный	Не требуется
900.	Объекты капитального строительства регионального значения в области здравоохранения	Строительство фельдшерско-акушерского пункта	Мощность – 20 посещений в смену	Братский район, Тэмьское муниципальное образование, с. Тэмь	Не требуется
901.	Объекты капитального строительства регионального значения в области здравоохранения	Строительство здания ОГАУЗ «Иркутский областной клинический консультативно-диагностический центр»	Мощность – 200 посещений в смену	г. Братск	Не требуется
902.	Объекты капитального строительства регионального значения в области здравоохранения	Строительство нового здания ОГАУЗ «Братский перинатальный центр»	Мощность – 150 коек	г. Братск	Не требуется
903.	Объекты капитального строительства регионального значения в области здравоохранения	Реконструкция пристроя ОГБУЗ «Братский областной кожно-венерологический диспансер»	Пристрой лестницы к существующему зданию диспансера	г. Братск, ул. Рябикова, 5	Не требуется
904.	Объекты капитального строительства регионального значения в области здравоохранения	Больничный корпус в блоке с поликлиникой ОГБУЗ «Киренская центральная районная больница»	Мощность – больница на 80 коек и поликлиника на 200 посещений в смену	Киренский район, Киренское муниципальное образование, г. Киренск	Не требуется
905.	Объекты капитального строительства регионального значения	Строительство фельдшерско-акушерского пункта	Мощность – 10 посещений в смену	Чунский район, Мухинское муниципальное образование, д. Мухино	Не требуется

№/п п	Назначение объекта регионального значения	Наименование объекта	Краткая характеристика объекта	Местоположение планируемого объекта	Зоны с особыми условиями использования территории
	значения в области здравоохранения				
<b>Бодайбинская опорная территория развития</b>					
906.	Объекты капитального строительства регионального значения в области здравоохранения	Строительство фельдшерско- акушерского пункта	Мощность – 20 посещений в смену	Бодайбинский район, Артемовское муниципальное образование, п. Маракан	Не требуется
907.	Объекты капитального строительства регионального значения в области здравоохранения	Строительство амбулатории	Мощность – амбулатория на 4 койки и 50 посещений в смену	Бодайбинский район, Артемовское муниципальное образование, р.п. Артемовский	Не требуется
908.	Объекты капитального строительства регионального значения в области здравоохранения	Строительство фельдшерско- акушерского пункта	Мощность – 20 посещений в смену	Бодайбинский район, Артемовское муниципальное образование, р.п. Артемовский	Не требуется
909.	Объекты капитального строительства регионального значения в области здравоохранения	Строительство фельдшерско- акушерского пункта	Мощность – 20 посещений в смену	Бодайбинский район, Балахнинское муниципальное образование, п. Васильевский	Не требуется
910.	Объекты капитального строительства регионального значения в области здравоохранения	Строительство фельдшерско- акушерского пункта	Мощность – 20 посещений в смену	Мамско-Чуйский район, Витимское муниципальное образование, п. Колотовка	Не требуется

**На расчетный срок до 2035 года**

№/п п	Назначение объекта регионального значения	Наименование объекта	Краткая характеристика объекта	Местоположение планируемого объекта	Зоны с условиями использования территории
<b>Саяно-Иркутская опорная территория развития</b>					
911.	Объекты капитального строительства регионального значения в области здравоохранения	Строительство здания судебно-медицинской экспертизы	Исследование за год 1717 трупов, 2320 живых лиц	Ангарский городской округ, г. Ангарск	Не требуется
912.	Объекты капитального строительства регионального значения в области здравоохранения	Строительство поликлиники	Мощность – 600 посещений в смену	Ангарский городской округ, г. Ангарск	Не требуется
913.	Объекты капитального строительства регионального значения в области здравоохранения	Строительство фельдшерско-акушерского пункта	Мощность – 20 посещений в смену	Ангарский городской округ, г. Ангарск	Не требуется
914.	Объекты капитального строительства регионального значения в области здравоохранения	Строительство амбулатории	Мощность – 50 коек	Ангарский городской округ, г. Ангарск	Не требуется
915.	Объекты капитального строительства регионального значения в области здравоохранения	Строительство поликлиники	Мощность – 70 посещений в смену	Ангарский городской округ, п. Мегет	Не требуется
916.	Объекты капитального строительства регионального значения в области здравоохранения	Строительство больницы	Мощность – 155 коек	Ангарский городской округ, п. Мегет	Не требуется
917.	Объекты капитального строительства регионального значения в области здравоохранения	Строительство амбулатории	Мощность – 30 посещений в смену	Ангарский городской округ, с. Одинск	Не требуется
918.	Объекты капитального строительства регионального значения	Строительство фельдшерско-акушерского пункта	Мощность – 20 посещений в смену	Ангарский городской округ, с. Одинск	Не требуется

№/п п	Назначение объекта регионального значения	Наименование объекта	Краткая характеристика объекта	Местоположение планируемого объекта	Зоны с особыми условиями использования территории
	значения в области здравоохранения				
919.	Объекты капитального строительства регионального значения в области здравоохранения	Строительство амбулатории	Мощность – 40 посещений в смену	Ангарский городской округ, с. Савватеевка	Не требуется
920.	Объекты капитального строительства регионального значения в области здравоохранения	Строительство фельдшерско- акушерского пункта	Мощность – 30 посещений в смену	Ангарский городской округ, с. Савватеевка	Не требуется
921.	Объекты капитального строительства регионального значения в области здравоохранения	Строительство здания судебно-медицинской экспертизы	Общая площадь здания не менее 5122 кв.м.	г. Иркутск	Не требуется
922.	Объекты капитального строительства регионального значения в области здравоохранения	Строительство здания судебно-медицинской экспертизы	Исследование за год 491 трупа, 1289 живых лиц	г. Зима	Не требуется
923.	Объекты капитального строительства регионального значения в области здравоохранения	Строительство противотуберкулёзно го диспансера	Будет уточнено на дальнейших стадиях проектирования	г. Зима	Не требуется
924.	Объекты капитального строительства регионального значения в области здравоохранения	Строительство реанимационного модуля с блоком приемного покоя для экстренных больных ГБУЗ «Иркутская ордена «Знак почета» областная клиническая больница»	Мощность – не менее 120 коек	г. Иркутск	Не требуется

№/п п	Назначение объекта регионального значения	Наименование объекта	Краткая характеристика объекта	Местоположение планируемого объекта	Зоны с особыми условиями использования территории
925.	Объекты капитального строительства регионального значения в области здравоохранения	Строительство детского психиатрического диспансера ОГКБУЗ «Иркутская областная клиническая психиатрическая больница № 1»	Мощность – 300 посещений в смену	г. Иркутск	Не требуется
926.	Объекты капитального строительства регионального значения в области здравоохранения	Строительство нового здания ГБУЗ «Иркутская областная станция переливания крови»	Мощность – 30,0 тыс. литров крови в год	г. Иркутск	Не требуется
927.	Объекты капитального строительства регионального значения в области здравоохранения	Строительство здания ГБУЗ «Областная детская туберкулезная больница»	Мощность – 150 коек	Иркутский район	Не требуется
928.	Объекты капитального строительства регионального значения в области здравоохранения	Строительство здания для травмоцентра ОГБУЗ «Иркутская городская больница № 6»	Мощность – 180 коек	г. Иркутск	Не требуется
929.	Объекты капитального строительства регионального значения в области здравоохранения	Строительство стационара ОГАУЗ «Иркутская городская клиническая больница № 8»	Мощность – 350 посещений в смену	г. Иркутск	Не требуется
930.	Объекты капитального строительства регионального значения в области здравоохранения	Строительство нового здания ОГАУЗ «Иркутская городская детская	Мощность – 250 посещений в смену	г. Иркутск	Не требуется

№/п п	Назначение объекта регионального значения	Наименование объекта	Краткая характеристика объекта	Местоположение планируемого объекта	Зоны с особыми условиями использования территории
		стоматологическая поликлиника»			
931.	Объекты капитального строительства регионального значения в области здравоохранения	Строительство центра высоких технологий	Мощность – 250 коек	г. Иркутск	Не требуется
932.	Объекты капитального строительства регионального значения в области здравоохранения	Строительство центра медицины катастроф	Будет уточнено на дальнейших стадиях проектирования	г. Иркутск	Не требуется
933.	Объекты капитального строительства регионального значения в области здравоохранения	Строительство нового здания ОГКУЗ «Иркутская областная клиническая психиатрическая больница № 1»	Мощность – 850 коек	г. Иркутск	Не требуется
934.	Объекты капитального строительства регионального значения в области здравоохранения	Строительство нового здания, ОГКУЗ «Иркутский областной специализированный дом ребенка № 1»	Мощность – 160 коек	г. Иркутск	Не требуется
935.	Объекты капитального строительства регионального значения в области здравоохранения	Строительство нового здания ОГБУЗ «Центр контроля качества и сертификации лекарственных средств Иркутской области»	Здание общей площадью не менее 1000,0 кв.м	г. Иркутск	Не требуется
936.	Объекты капитального строительства регионального	Строительство нового здания ОГБУЗ	Мощность – 750 посещений в смену,	г. Иркутск	Не требуется

№/п п	Назначение объекта регионального значения	Наименование объекта	Краткая характеристика объекта	Местоположение планируемого объекта	Зоны с особыми условиями использования территории
	значения в области здравоохранения	«Иркутская городская больница № 5»	отделение сестринского ухода на 250 коек		
937.	Объекты капитального строительства регионального значения в области здравоохранения	Строительство нового здания ОГБУЗ «Иркутская городская больница № 7»	Мощность – 100 коек	г. Иркутск	Не требуется
938.	Объекты капитального строительства регионального значения в области здравоохранения	Строительство здания судебно-медицинской экспертизы	Общая площадь ориентировочно не менее 1000,0 кв.м	г. Иркутск	Не требуется
939.	Объекты капитального строительства регионального значения в области здравоохранения	Строительство здания морга	Общая площадь ориентировочно не менее 1000,0 кв.м	г. Иркутск	Не требуется
940.	Объекты капитального строительства регионального значения в области здравоохранения	Строительство здания морга	Общая площадь ориентировочно не менее 1000,0 кв.м	г. Иркутск, Ленинский округ	Не требуется
941.	Объекты капитального строительства регионального значения в области здравоохранения	Строительство здания морга	Общая площадь ориентировочно не менее 1000,0 кв.м	г. Иркутск, Свердловский округ	Не требуется
942.	Объекты капитального строительства регионального значения в области здравоохранения	Строительство нового здания ОГБУЗ «Иркутская станция скорой медицинской помощи»	Мощность – на 6 автомобилей с количеством выездов 24 тыс. в год	г. Иркутск, микрорайон «Синюшина Гора»	Не требуется
943.	Объекты капитального строительства регионального значения в области здравоохранения	Строительство нового здания ОГБУЗ «Иркутская станция скорой медицинской помощи»	Мощность – на 6 автомобилей с количеством выездов 24 тыс. в год	г. Иркутск	Не требуется



№/п п	Назначение объекта регионального значения	Наименование объекта	Краткая характеристика объекта	Местоположение планируемого объекта	Зоны с особыми условиями использования территории
944.	Объекты капитального строительства регионального значения в области здравоохранения	Строительство детского противотуберкулезного диспансера	Мощность – 300 посещений в смену	г. Иркутск, ул. Маяковского, 16	Не требуется
945.	Объекты капитального строительства регионального значения в области здравоохранения	Строительство нового здания ОГБУЗ «Иркутская станция скорой медицинской помощи»	Мощность – на 6 автомобилей с количеством выездов 24 тыс. в год	г. Иркутск, ул. Оммулевского, 44	Не требуется
946.	Объекты капитального строительства регионального значения в области здравоохранения	Строительство поликлиники	Мощность – 500 посещений в смену	г. Иркутск, Ленинский округ	Не требуется
947.	Объекты капитального строительства регионального значения в области здравоохранения	Строительство поликлиники	Мощность – 500 посещений в смену	г. Иркутск, Ленинский округ	Не требуется
948.	Объекты капитального строительства регионального значения в области здравоохранения	Строительство поликлиники	Мощность – 200 посещений в смену	г. Иркутск, Ленинский округ	Не требуется
949.	Объекты капитального строительства регионального значения в области здравоохранения	Строительство поликлиники	Мощность – 500 посещений в смену	г. Иркутск, Ленинский округ	Не требуется
950.	Объекты капитального строительства регионального значения в области здравоохранения	Строительство поликлиники	Мощность – 300 посещений в смену	г. Иркутск, Ленинский округ	Не требуется
951.	Объекты капитального строительства регионального значения в области здравоохранения	Строительство поликлиники	Мощность – 200 посещений в смену	г. Иркутск, Свердловский округ	Не требуется

№/п п	Назначение объекта регионального значения	Наименование объекта	Краткая характеристика объекта	Местоположение планируемого объекта	Зоны с особыми условиями использования территории
952.	Объекты капитального строительства регионального значения в области здравоохранения	Строительство поликлиники	Мощность – 450 посещений в смену	г. Иркутск, Свердловский округ	Не требуется
953.	Объекты капитального строительства регионального значения в области здравоохранения	Строительство ОГБУЗ «Иркутская городская поликлиника № 6»	Мощность – 600 посещений в смену	г. Иркутск, Свердловский округ	Не требуется
954.	Объекты капитального строительства регионального значения в области здравоохранения	Строительство поликлиники	Мощность – 500 посещений в смену	г. Иркутск, Октябрьский округ	Не требуется
955.	Объекты капитального строительства регионального значения в области здравоохранения	Строительство поликлиники	Мощность – 450 посещений в смену	г. Иркутск, Октябрьский округ	Не требуется
956.	Объекты капитального строительства регионального значения в области здравоохранения	Строительство водолечебницы	Будет уточнено на дальнейших стадиях проектирования	г. Иркутск, Октябрьский округ	Не требуется
957.	Объекты капитального строительства регионального значения в области здравоохранения	Строительство поликлиники	Мощность – 250 посещений в смену	г. Иркутск, Октябрьский округ	Не требуется
958.	Объекты капитального строительства регионального значения в области здравоохранения	Строительство поликлиники	Мощность – 900 посещений в смену	г. Иркутск, Октябрьский округ	Не требуется
959.	Объекты капитального строительства регионального значения в области здравоохранения	Строительство поликлиники	Мощность – 300 посещений в смену	г. Иркутск, Правобережный округ	Не требуется

№/п п	Назначение объекта регионального значения	Наименование объекта	Краткая характеристика объекта	Местоположение планируемого объекта	Зоны с особыми условиями использования территории
960.	Объекты капитального строительства регионального значения в области здравоохранения	Строительство поликлиники	Мощность – 120 посещений в смену	г. Иркутск, Правобережный округ	Не требуется
961.	Объекты капитального строительства регионального значения в области здравоохранения	Строительство поликлиники	Мощность – 250 посещений в смену	г. Иркутск, Правобережный округ	Не требуется
962.	Объекты капитального строительства регионального значения в области здравоохранения	Строительство поликлиники	Мощность – 100 посещений в смену	г. Иркутск, Правобережный округ	Не требуется
963.	Объекты капитального строительства регионального значения в области здравоохранения	Строительство филиала поликлиники «Иркутская городская клиническая больница № 9»	Мощность – 100 посещений в смену	г. Иркутск, Правобережный округ	Не требуется
964.	Объекты капитального строительства регионального значения в области здравоохранения	Строительство поликлиники	Мощность – 250 посещений в смену	г. Иркутск, Правобережный округ	Не требуется
965.	Объекты капитального строительства регионального значения в области здравоохранения	Строительство филиала поликлиники «Иркутская городская клиническая больница № 9»	Мощность – 100 посещений в смену	г. Иркутск, Правобережный округ	Не требуется
966.	Объекты капитального строительства регионального значения в области здравоохранения	Строительство детской поликлиники ОГБУЗ «Больница г. Свирска»	Мощность – 50 посещений в смену	г. Свирск	Не требуется

№/п п	Назначение объекта регионального значения	Наименование объекта	Краткая характеристика объекта	Местоположение планируемого объекта	Зоны с особыми условиями использования территории
967.	Объекты капитального строительства регионального значения в области здравоохранения	Строительство здания судебно-медицинской экспертизы	Исследование за год 58 трупов, 201 живых лиц	Жигаловский район, р.п. Жигалово	Не требуется
968.	Объекты капитального строительства регионального значения в области здравоохранения	Строительство фельдшерско-акушерского пункта	Мощность – 20 посещений в смену	Зиминский район, Батаминское муниципальное образование, с. Сологубово	Не требуется
969.	Объекты капитального строительства регионального значения в области здравоохранения	Строительство фельдшерско-акушерского пункта	Мощность – 20 посещений в смену	Зиминский район, Буринское муниципальное образование, д. Черемшанка	Не требуется
970.	Объекты капитального строительства регионального значения в области здравоохранения	Строительство фельдшерско-акушерского пункта	Мощность – 20 посещений в смену	Зиминский район, Буринское муниципальное образование, с. Буря	Не требуется
971.	Объекты капитального строительства регионального значения в области здравоохранения	Строительство фельдшерско-акушерского пункта	Мощность – 20 посещений в смену	Зиминский район, Буринское муниципальное образование, с. Кундулун	Не требуется
972.	Объекты капитального строительства регионального значения в области здравоохранения	Строительство фельдшерско-акушерского пункта	Мощность – 20 посещений в смену	Зиминский район, Зулумайское муниципальное образование, с. Зулумай	Не требуется
973.	Объекты капитального строительства регионального значения в области здравоохранения	Строительство фельдшерско-акушерского пункта	Мощность – 20 посещений в смену	Зиминский район, Кимильтейское муниципальное образование, с. Баргадай	Не требуется

№/п п	Назначение объекта регионального значения	Наименование объекта	Краткая характеристика объекта	Местоположение планируемого объекта	Зоны с особыми условиями использования территории
974.	Объекты капитального строительства регионального значения в области здравоохранения	Строительство фельдшерско-акушерского пункта	Мощность – 20 посещений в смену	Зиминский район, Масляногорское муниципальное образование, п. Осиповский	Не требуется
975.	Объекты капитального строительства регионального значения в области здравоохранения	Строительство фельдшерско-акушерского пункта	Мощность – 20 посещений в смену	Зиминский район, Масляногорское муниципальное образование, уч. Верхнеокинский	Не требуется
976.	Объекты капитального строительства регионального значения в области здравоохранения	Строительство фельдшерско-акушерского пункта	Мощность – 20 посещений в смену	Зиминский район, Новолетниковское муниципальное образование, п. Успенский 3-й	Не требуется
977.	Объекты капитального строительства регионального значения в области здравоохранения	Строительство фельдшерско-акушерского пункта	Мощность – 20 посещений в смену	Зиминский район, Покровское муниципальное образование, д. Нагишкина	Не требуется
978.	Объекты капитального строительства регионального значения в области здравоохранения	Строительство фельдшерско-акушерского пункта	Мощность – 20 посещений в смену	Зиминский район, Покровское муниципальное образование, с. Покровка	Не требуется
979.	Объекты капитального строительства регионального значения в области здравоохранения	Строительство фельдшерско-акушерского пункта	Мощность – 20 посещений в смену	Зиминский район, Услонское муниципальное образование, в 5 км от с. Услон в/ч 75268	Не требуется
980.	Объекты капитального строительства регионального значения в области здравоохранения	Строительство фельдшерско-акушерского пункта	Мощность – 20 посещений в смену	Зиминский район, Услонское муниципальное образование, с. Самара	Не требуется

№/п п	Назначение объекта регионального значения	Наименование объекта	Краткая характеристика объекта	Местоположение планируемого объекта	Зоны с особыми условиями использования территории
981.	Объекты капитального строительства регионального значения в области здравоохранения	Строительство фельдшерско-акушерского пункта	Мощность – 20 посещений в смену	Зиминский район, Ухтуйское муниципальное образование, д. Мордино	Не требуется
982.	Объекты капитального строительства регионального значения в области здравоохранения	Строительство фельдшерско-акушерского пункта	Мощность – 20 посещений в смену	Зиминский район, Ухтуйское муниципальное образование, д. Норы	Не требуется
983.	Объекты капитального строительства регионального значения в области здравоохранения	Строительство фельдшерско-акушерского пункта	Мощность – 20 посещений в смену	Зиминский район, Ухтуйское муниципальное образование, с. Глинки	Не требуется
984.	Объекты капитального строительства регионального значения в области здравоохранения	Строительство фельдшерско-акушерского пункта	Мощность – 20 посещений в смену	Зиминский район, Ухтуйское муниципальное образование, с. Ухтуй	Не требуется
985.	Объекты капитального строительства регионального значения в области здравоохранения	Строительство фельдшерско-акушерского пункта	Мощность – 20 посещений в смену	Зиминский район, Филипповское муниципальное образование, п. Большеворонежский	Не требуется
986.	Объекты капитального строительства регионального значения в области здравоохранения	Строительство фельдшерско-акушерского пункта	Мощность – 20 посещений в смену	Зиминский район, Филипповское муниципальное образование, с. Филипповск	Не требуется
987.	Объекты капитального строительства регионального значения в области здравоохранения	Строительство фельдшерско-акушерского пункта	Мощность – 20 посещений в смену	Зиминский район, Хазанское муниципальное образование, уч. Боровое	Не требуется

№/п п	Назначение объекта регионального значения	Наименование объекта	Краткая характеристика объекта	Местоположение планируемого объекта	Зоны с особыми условиями использования территории
988.	Объекты капитального строительства регионального значения в области здравоохранения	Строительство фельдшерско-акушерского пункта	Мощность – 20 посещений в смену	Зиминский район, Хазанское муниципальное образование, уч. Урункуй	Не требуется
989.	Объекты капитального строительства регионального значения в области здравоохранения	Строительство фельдшерско-акушерского пункта	Мощность – 20 посещений в смену	Зиминский район, Харайгунское муниципальное образование, с. Харайгун	Не требуется
990.	Объекты капитального строительства регионального значения в области здравоохранения	Строительство фельдшерско-акушерского пункта	Мощность – 20 посещений в смену	Зиминский район, Харайгунское муниципальное образование, уч. Буринская Дача	Не требуется
991.	Объекты капитального строительства регионального значения в области здравоохранения	Строительство фельдшерско-акушерского пункта	Мощность – 20 посещений в смену	Иркутский район, Гороховское муниципальное образование, д. Степановка	Не требуется
992.	Объекты капитального строительства регионального значения в области здравоохранения	Строительство противотуберкулезного санатория	Мощность – 140 коек	Иркутский район, д. Сосновый Бор	Не требуется
993.	Объекты капитального строительства регионального значения в области здравоохранения	Строительство фельдшерско-акушерского пункта	Мощность – 20 посещений в смену	Иркутский район, Листвянское муниципальное образование, п. Никола	Не требуется
994.	Объекты капитального строительства регионального значения в области здравоохранения	Строительство фельдшерско-акушерского пункта	Мощность – 30 посещений в смену	Иркутский район, Мамонское муниципальное образование, с. Мамоны	Не требуется
995.	Объекты капитального строительства регионального значения	Строительство больничного комплекса для ОГБУЗ	Мощность поликлиники – 350 посещений в смену и стационар на 150 коек	Иркутский район, п. Дзержинск	Не требуется

№/п п	Назначение объекта регионального значения	Наименование объекта	Краткая характеристика объекта	Местоположение планируемого объекта	Зоны с особыми условиями использования территории
	значения в области здравоохранения	«Центральная районная больница Иркутского района»			
996.	Объекты капитального строительства регионального значения в области здравоохранения	Строительство здания многопрофильного «Центра высоких медицинских технологий»	Мощность – 250 коек	Иркутский район, п. Парфеновка	Не требуется
997.	Объекты капитального строительства регионального значения в области здравоохранения	Строительство отделения ГБУЗ «Иркутская областная станция переливания крови»	Мощность – заготовка 30 тыс. литров крови в год	Иркутский район, п. Парфеновка	Не требуется
998.	Объекты капитального строительства регионального значения в области здравоохранения	Строительство поликлиники	Мощность – 100 посещений в смену	Иркутский район, р.п. Маркова	Не требуется
999.	Объекты капитального строительства регионального значения в области здравоохранения	Строительство фельдшерско- акушерского пункта	Мощность – 20 посещений в смену	Иркутский район, п.Еловый	Не требуется
1000.	Объекты капитального строительства регионального значения в области здравоохранения	Строительство фельдшерско- акушерского пункта	Мощность – 20 посещений в смену	Иркутский район, д.Турская	Не требуется
1001.	Объекты капитального строительства регионального значения в области здравоохранения	Строительство Детского многофункционально го медицинского центра «Областная детская клиническая больница»	Мощность –1200 коек	Иркутский район, Молодежное муниципальное образование	Не требуется



№/п п	Назначение объекта регионального значения	Наименование объекта	Краткая характеристика объекта	Местоположение планируемого объекта	Зоны с особыми условиями использования территории
1002.	Объекты капитального строительства регионального значения в области здравоохранения	Строительство фельдшерско-акушерского пункта	Мощность – 20 посещений в смену	Качугский район, Белоусовское муниципальное образование, д. Магдан	Не требуется
1003.	Объекты капитального строительства регионального значения в области здравоохранения	Строительство фельдшерско-акушерского пункта	Мощность – 20 посещений в смену	Качугский район, Бирюльское муниципальное образование, д. Большой Косогол	Не требуется
1004.	Объекты капитального строительства регионального значения в области здравоохранения	Строительство фельдшерско-акушерского пункта	Мощность – 20 посещений в смену	Качугский район, Большетарельское муниципальное образование, с. Большая Тарель	Не требуется
1005.	Объекты капитального строительства регионального значения в области здравоохранения	Строительство фельдшерско-акушерского пункта	Мощность – 20 посещений в смену	Качугский район, Верхоленское муниципальное образование, д. Челпанова	Не требуется
1006.	Объекты капитального строительства регионального значения в области здравоохранения	Строительство фельдшерско-акушерского пункта	Мощность – 20 посещений в смену	Качугский район, Верхоленское муниципальное образование, д. Шишкина	Не требуется
1007.	Объекты капитального строительства регионального значения в области здравоохранения	Строительство фельдшерско-акушерского пункта	Мощность – 20 посещений в смену	Качугский район, Зареченское муниципальное образование, с. Заречное	Не требуется
1008.	Объекты капитального строительства регионального значения в области здравоохранения	Строительство фельдшерско-акушерского пункта	Мощность – 20 посещений в смену	Качугский район, Карлукское муниципальное образование, д. Аргун	Не требуется

№/п п	Назначение объекта регионального значения	Наименование объекта	Краткая характеристика объекта	Местоположение планируемого объекта	Зоны с особыми условиями использования территории
1009.	Объекты капитального строительства регионального значения в области здравоохранения	Строительство фельдшерско-акушерского пункта	Мощность – 20 посещений в смену	Качугский район, Карлукское муниципальное образование, с. Карлук	Не требуется
1010.	Объекты капитального строительства регионального значения в области здравоохранения	Строительство фельдшерско-акушерского пункта	Мощность – 20 посещений в смену	Качугский район, Качугское муниципальное образование (сельское поселение), д. Тимирязева	Не требуется
1011.	Объекты капитального строительства регионального значения в области здравоохранения	Строительство фельдшерско-акушерского пункта	Мощность – 20 посещений в смену	Качугский район, Манзурское муниципальное образование, д. Полоскова	Не требуется
1012.	Объекты капитального строительства регионального значения в области здравоохранения	Строительство фельдшерско-акушерского пункта	Мощность – 20 посещений в смену	Куйтунский район, Алкинское муниципальное образование, д. Тобино	Не требуется
1013.	Объекты капитального строительства регионального значения в области здравоохранения	Строительство фельдшерско-акушерского пункта	Мощность – 20 посещений в смену	Куйтунский район, Алкинское муниципальное образование, с. Малая Кочерма	Не требуется
1014.	Объекты капитального строительства регионального значения в области здравоохранения	Строительство фельдшерско-акушерского пункта	Мощность – 20 посещений в смену	Куйтунский район, Андрюшинское муниципальное образование, п. Берёзовский	Не требуется
1015.	Объекты капитального строительства регионального значения в области здравоохранения	Строительство фельдшерско-акушерского пункта	Мощность – 20 посещений в смену	Куйтунский район, Андрюшинское муниципальное образование, с. Андрюшино	Не требуется

№/п п	Назначение объекта регионального значения	Наименование объекта	Краткая характеристика объекта	Местоположение планируемого объекта	Зоны с особыми условиями использования территории
1016.	Объекты капитального строительства регионального значения в области здравоохранения	Строительство фельдшерско-акушерского пункта	Мощность – 20 посещений в смену	Куйтунский район, Андрюшинское муниципальное образование, с. Ключи	Не требуется
1017.	Объекты капитального строительства регионального значения в области здравоохранения	Строительство фельдшерско-акушерского пункта	Мощность – 20 посещений в смену	Куйтунский район, Андрюшинское муниципальное образование, с. Хаихта	Не требуется
1018.	Объекты капитального строительства регионального значения в области здравоохранения	Строительство фельдшерско-акушерского пункта	Мощность – 20 посещений в смену	Куйтунский район, Барлукское муниципальное образование, п. Окинский	Не требуется
1019.	Объекты капитального строительства регионального значения в области здравоохранения	Строительство фельдшерско-акушерского пункта	Мощность – 20 посещений в смену	Куйтунский район, Барлукское муниципальное образование, с. Бурук	Не требуется
1020.	Объекты капитального строительства регионального значения в области здравоохранения	Строительство фельдшерско-акушерского пункта	Мощность – 20 посещений в смену	Куйтунский район, Большекашелакское муниципальное образование, д. Апраксина	Не требуется
1021.	Объекты капитального строительства регионального значения в области здравоохранения	Строительство фельдшерско-акушерского пункта	Мощность – 20 посещений в смену	Куйтунский район, Иркутское муниципальное образование, д. Листвянка	Не требуется
1022.	Объекты капитального строительства регионального значения в области здравоохранения	Строительство фельдшерско-акушерского пункта	Мощность – 20 посещений в смену	Куйтунский район, Иркутское муниципальное образование, д. Харчев	Не требуется

№/п п	Назначение объекта регионального значения	Наименование объекта	Краткая характеристика объекта	Местоположение планируемого объекта	Зоны с особыми условиями использования территории
1023.	Объекты капитального строительства регионального значения в области здравоохранения	Строительство фельдшерско-акушерского пункта	Мощность – 20 посещений в смену	Куйтунский район, Иркутское муниципальное образование, п. Садовый	Не требуется
1024.	Объекты капитального строительства регионального значения в области здравоохранения	Строительство фельдшерско-акушерского пункта	Мощность – 20 посещений в смену	Куйтунский район, Иркутское муниципальное образование, п. Сосновский	Не требуется
1025.	Объекты капитального строительства регионального значения в области здравоохранения	Строительство фельдшерско-акушерского пункта	Мощность – 20 посещений в смену	Куйтунский район, Каразейское муниципальное образование, с. Каразей	Не требуется
1026.	Объекты капитального строительства регионального значения в области здравоохранения	Строительство фельдшерско-акушерского пункта	Мощность – 20 посещений в смену	Куйтунский район, Каразейское муниципальное образование, д. Таган	Не требуется
1027.	Объекты капитального строительства регионального значения в области здравоохранения	Строительство фельдшерско-акушерского пункта	Мощность – 20 посещений в смену	Куйтунский район, Кундуйское муниципальное образование, д. Александро-Невская станица	Не требуется
1028.	Объекты капитального строительства регионального значения в области здравоохранения	Строительство фельдшерско-акушерского пункта	Мощность – 20 посещений в смену	Куйтунский район, Ленинское муниципальное образование, п. Ленинский	Не требуется
1029.	Объекты капитального строительства регионального значения в области здравоохранения	Строительство фельдшерско-акушерского пункта	Мощность – 20 посещений в смену	Куйтунский район, Ленинское муниципальное образование, с. Тихорут	Не требуется
1030.	Объекты капитального строительства регионального значения	Строительство фельдшерско-акушерского пункта	Мощность – 20 посещений в смену	Куйтунский район, Лермонтовское	Не требуется

№/п п	Назначение объекта регионального значения	Наименование объекта	Краткая характеристика объекта	Местоположение планируемого объекта	Зоны с особыми условиями использования территории
	значения в области здравоохранения			муниципальное образование, п. Еланский	
1031.	Объекты капитального строительства регионального значения в области здравоохранения	Строительство фельдшерско- акушерского пункта	Мощность – 20 посещений в смену	Куйтунский район, Лермонтовское муниципальное образование, Лермонтовский п.	Не требуется
1032.	Объекты капитального строительства регионального значения в области здравоохранения	Строительство фельдшерско- акушерского пункта	Мощность – 20 посещений в смену	Куйтунский район, Наратайское муниципальное образование, п. Наратай	Не требуется
1033.	Объекты капитального строительства регионального значения в области здравоохранения	Строительство фельдшерско- акушерского пункта	Мощность – 20 посещений в смену	Куйтунский район, Новотельбинское муниципальное образование, п. Новая Тельба	Не требуется
1034.	Объекты капитального строительства регионального значения в области здравоохранения	Строительство фельдшерско- акушерского пункта	Мощность – 20 посещений в смену	Куйтунский район, Панагинское муниципальное образование, п. Панагино	Не требуется
1035.	Объекты капитального строительства регионального значения в области здравоохранения	Строительство фельдшерско- акушерского пункта	Мощность – 20 посещений в смену	Куйтунский район, Тулюшское муниципальное образование, п. Майский	Не требуется
1036.	Объекты капитального строительства регионального значения в области здравоохранения	Строительство фельдшерско- акушерского пункта	Мощность – 20 посещений в смену	Куйтунский район, Усть- Кадинское муниципальное образование, с. Усть - Када	Не требуется

№/п п	Назначение объекта регионального значения	Наименование объекта	Краткая характеристика объекта	Местоположение планируемого объекта	Зоны с особыми условиями использования территории
1037.	Объекты капитального строительства регионального значения в области здравоохранения	Строительство фельдшерско-акушерского пункта	Мощность – 20 посещений в смену	Куйтунский район, Уянское муниципальное образование, д. Красный – Яр	Не требуется
1038.	Объекты капитального строительства регионального значения в области здравоохранения	Строительство фельдшерско-акушерского пункта	Мощность – 20 посещений в смену	Куйтунский район, Харикское муниципальное образование, д. Ханхатуй	Не требуется
1039.	Объекты капитального строительства регионального значения в области здравоохранения	Строительство здания судебно-медицинской экспертизы	Исследование за год 43 трупов, 341 живых лиц.	Ольхонский район, Еланцынское муниципальное образование, с. Еланцы	Не требуется
1040.	Объекты капитального строительства регионального значения в области здравоохранения	Строительство участковой больницы	Мощность – амбулатория на 35 посещений, стационар на 5 круглосуточных коек и 10 дневного пребывания	Ольхонский район, Хужирское муниципальное образование, п. Хужир	Не требуется
1041.	Объекты капитального строительства регионального значения в области здравоохранения	Строительство «ОГБУЗ Новожилкинская участковая больница»	Мощность – амбулатория на 30 посещений в смену и стационар на 15 коек, ориентировочная площадь здания не менее 1000,0 кв.м.	Усольский район, Новожилкинское муниципальное образование, с. Новожилкино	Не требуется
1042.	Объекты капитального строительства регионального значения в области здравоохранения	Строительство фельдшерско-акушерского пункта ОГБУЗ «Амбулатория п. Раздолье»	Мощность – 20 посещений в смену	Усольский район, Раздольинское муниципальное образование, п. Октябрьский	Не требуется
1043.	Объекты капитального строительства регионального значения	Строительство фельдшерско-акушерского пункта	Мощность – 20 посещений в смену	Усольский район, Тайтурское муниципальное образование, р.п. Тайтурка	Не требуется

№/п п	Назначение объекта регионального значения	Наименование объекта	Краткая характеристика объекта	Местоположение планируемого объекта	Зоны с особыми условиями использования территории
	значения в области здравоохранения	«ОГБУЗ Тайтурская участковая больница»			
1044.	Объекты капитального строительства регионального значения в области здравоохранения	Строительство фельдшерско- акушерского пункта	Мощность – 20 посещений в смену	Усть- Удинский район, Светлолобовское муниципальное образование, с. Светлолобово	Не требуется
1045.	Объекты капитального строительства регионального значения в области здравоохранения	Строительство фельдшерско- акушерского пункта	Мощность – 20 посещений в смену	Усть- Удинский район, Юголокское муниципальное образование, д. Кижя	Не требуется
1046.	Объекты капитального строительства регионального значения в области здравоохранения	Строительство фельдшерско- акушерского пункта	Мощность – 20 посещений в смену	Усть- Удинский район, Юголокское муниципальное образование, с. Юголок	Не требуется
1047.	Объекты капитального строительства регионального значения в области здравоохранения	Строительство фельдшерско- акушерского пункта	Мощность – 20 посещений в смену	Усть-Удинский район, Игжейское муниципальное образование, с. Игжей	Не требуется
1048.	Объекты капитального строительства регионального значения в области здравоохранения	Строительство фельдшерско- акушерского пункта	Мощность – 20 посещений в смену	Усть-Удинский район, Мальшевское муниципальное образование, с. Мальшевка	Не требуется
1049.	Объекты капитального строительства регионального значения в области здравоохранения	Строительство фельдшерско- акушерского пункта	Мощность – 20 посещений в смену	Усть-Удинский район, Мальшевское муниципальное образование, д. Баранова	Не требуется
1050.	Объекты капитального строительства регионального	Строительство фельдшерско- акушерского пункта	Мощность – 20 посещений в смену	Усть-Удинский район, Мальшевское	Не требуется

№/п	Назначение объекта регионального значения	Наименование объекта	Краткая характеристика объекта	Местоположение планируемого объекта	Зоны с особыми условиями использования территории
	значения в области здравоохранения			муниципальное образование, д. Долганова	
1051.	Объекты капитального строительства регионального значения в области здравоохранения	Строительство фельдшерско-акушерского пункта	Мощность – 20 посещений в смену	Усть-Удинский район, Чичковское муниципальное образование, д. Чичкова	Не требуется
Усть-Ордынский Бурятский округ Саяно-Иркутской опорной территории развития					
1052.	Объекты капитального строительства регионального значения в области здравоохранения	Строительство фельдшерско-акушерского пункта	Мощность – 20 посещений в смену	Баяндаевский район, муниципальное образование «Васильевск», д. Лидинская	Не требуется
1053.	Объекты капитального строительства регионального значения в области здравоохранения	Строительство фельдшерско-акушерского пункта	Мощность – 20 посещений в смену	Баяндаевский район, муниципальное образование «Васильевск», д. Харагун	Не требуется
1054.	Объекты капитального строительства регионального значения в области здравоохранения	Строительство фельдшерско-акушерского пункта	Мощность – 20 посещений в смену	Баяндаевский район, муниципальное образование «Гаханы», д. Бадагуй	Не требуется
1055.	Объекты капитального строительства регионального значения в области здравоохранения	Строительство фельдшерско-акушерского пункта	Мощность – 20 посещений в смену	Баяндаевский район, муниципальное образование «Гаханы», д. Маралтуй	Не требуется
1056.	Объекты капитального строительства регионального значения в области здравоохранения	Строительство фельдшерско-акушерского пункта	Мощность – 20 посещений в смену	Баяндаевский район, муниципальное образование «Курумчинский», с. Хатар-Хадай	Не требуется
1057.	Объекты капитального строительства регионального значения в области здравоохранения	Строительство фельдшерско-акушерского пункта	Мощность – 20 посещений в смену	Баяндаевский район, муниципальное образование «Курумчинский», д. Наумовка	Не требуется



№/п п	Назначение объекта регионального значения	Наименование объекта	Краткая характеристика объекта	Местоположение планируемого объекта	Зоны с особыми условиями использования территории
1058.	Объекты капитального строительства регионального значения в области здравоохранения	Строительство фельдшерско-акушерского пункта	Мощность – 20 посещений в смену	Баяндаевский район, муниципальное образование «Кырма», д. Нагатай	Не требуется
1059.	Объекты капитального строительства регионального значения в области здравоохранения	Строительство фельдшерско-акушерского пункта	Мощность – 20 посещений в смену	Баяндаевский район, муниципальное образование «Люры», д. Бохолдой	Не требуется
1060.	Объекты капитального строительства регионального значения в области здравоохранения	Строительство фельдшерско-акушерского пункта	Мощность – 20 посещений в смену	Баяндаевский район, муниципальное образование «Люры», д. Люры	Не требуется
1061.	Объекты капитального строительства регионального значения в области здравоохранения	Строительство фельдшерско-акушерского пункта	Мощность – 20 посещений в смену	Баяндаевский район, муниципальное образование «Ользоны», д. Кокорина	Не требуется
1062.	Объекты капитального строительства регионального значения в области здравоохранения	Строительство фельдшерско-акушерского пункта	Мощность – 20 посещений в смену	Баяндаевский район, муниципальное образование «Тургеневка», с. Тургеневка	Не требуется
1063.	Объекты капитального строительства регионального значения в области здравоохранения	Строительство фельдшерско-акушерского пункта	Мощность – 20 посещений в смену	Баяндаевский район, муниципальное образование «Хогот», д. Старый-Хогот	Не требуется
1064.	Объекты капитального строительства регионального значения в области здравоохранения	Строительство фельдшерско-акушерского пункта	Мощность – 20 посещений в смену	Баяндаевский район, муниципальное образование «Хогот», д. Кайзаран	Не требуется
1065.	Объекты капитального строительства регионального значения в области здравоохранения	Строительство фельдшерско-акушерского пункта	Мощность – 20 посещений в смену	Баяндаевский район, муниципальное образование «Хогот», д. Хандагай	Не требуется

№/п п	Назначение объекта регионального значения	Наименование объекта	Краткая характеристика объекта	Местоположение планируемого объекта	Зоны с особыми условиями использования территории
1066.	Объекты капитального строительства регионального значения в области здравоохранения	Строительство фельдшерско-акушерского пункта	Мощность – 20 посещений в смену	Баяндаевский район, муниципальное образование «Хогот», д. Шитхулун	Не требуется
1067.	Объекты капитального строительства регионального значения в области здравоохранения	Строительство фельдшерско-акушерского пункта	Мощность – 20 посещений в смену	Боханский район, муниципальное образование «Буреть», д. Быргазова	Не требуется
1068.	Объекты капитального строительства регионального значения в области здравоохранения	Строительство фельдшерско-акушерского пункта	Мощность – 10 посещений в смену	Боханский район, муниципальное образование «Каменка», д. Угольная	Не требуется
1069.	Объекты капитального строительства регионального значения в области здравоохранения	Строительство фельдшерско-акушерского пункта	Мощность – 20 посещений в смену	Боханский район, муниципальное образование «Новая Ида», с. Новая Ида	Не требуется
1070.	Объекты капитального строительства регионального значения в области здравоохранения	Строительство фельдшерско-акушерского пункта	Мощность – 20 посещений в смену	Боханский район, муниципальное образование «Олонки», з. Грехневка	Не требуется
1071.	Объекты капитального строительства регионального значения в области здравоохранения	Строительство фельдшерско-акушерского пункта	Мощность – 20 посещений в смену	Боханский район, муниципальное образование «Тараса», д. Новый Алendarь	Не требуется
1072.	Объекты капитального строительства регионального значения в области здравоохранения	Строительство фельдшерско-акушерского пункта	Мощность – 20 посещений в смену	Боханский район, муниципальное образование «Тараса», д. Буреть	Не требуется
1073.	Объекты капитального строительства регионального значения в области здравоохранения	Строительство фельдшерско-акушерского пункта	Мощность – 20 посещений в смену	Боханский район, муниципальное образование «Тараса», с. Тараса	Не требуется

№/п п	Назначение объекта регионального значения	Наименование объекта	Краткая характеристика объекта	Местоположение планируемого объекта	Зоны с особыми условиями использования территории
1074.	Объекты капитального строительства регионального значения в области здравоохранения	Строительство фельдшерско-акушерского пункта	Мощность – 20 посещений в смену	Боханский район, муниципальное образование «Тихоновка», д. Чилим	Не требуется
1075.	Объекты капитального строительства регионального значения в области здравоохранения	Строительство фельдшерско-акушерского пункта	Мощность – 20 посещений в смену	Боханский район, муниципальное образование «Укыр», д. Маньковка	Не требуется
1076.	Объекты капитального строительства регионального значения в области здравоохранения	Строительство фельдшерско-акушерского пункта	Мощность – 20 посещений в смену	Боханский район, муниципальное образование «Хохорск», д. Нововоскресенка	Не требуется
1077.	Объекты капитального строительства регионального значения в области здравоохранения	Строительство фельдшерско-акушерского пункта	Мощность – 20 посещений в смену	Боханский район, муниципальное образование «Хохорск», д. Харатирген	Не требуется
1078.	Объекты капитального строительства регионального значения в области здравоохранения	Строительство фельдшерско-акушерского пункта	Мощность – 20 посещений в смену	Нукутский район, муниципальное образование «Алтарик», с. Алтарик	Не требуется
1079.	Объекты капитального строительства регионального значения в области здравоохранения	Строительство фельдшерско-акушерского пункта	Мощность – 20 посещений в смену	Нукутский район, муниципальное образование «Закулей», д. Мельхитуй	Не требуется
1080.	Объекты капитального строительства регионального значения в области здравоохранения	Строительство фельдшерско-акушерского пункта	Мощность – 20 посещений в смену	Нукутский район, муниципальное образование «Закулей», с. Закулей	Не требуется
1081.	Объекты капитального строительства регионального значения в области здравоохранения	Строительство фельдшерско-акушерского пункта	Мощность – 20 посещений в смену	Нукутский район, муниципальное образование «Новоленино», д. Заходы	Не требуется

№/п п	Назначение объекта регионального значения	Наименование объекта	Краткая характеристика объекта	Местоположение планируемого объекта	Зоны с особыми условиями использования территории
1082.	Объекты капитального строительства регионального значения в области здравоохранения	Строительство фельдшерско-акушерского пункта	Мощность – 20 посещений в смену	Нукутский район, муниципальное образование «Новоленино», д. Зунгар	Не требуется
1083.	Объекты капитального строительства регионального значения в области здравоохранения	Строительство фельдшерско-акушерского пункта	Мощность – 20 посещений в смену	Нукутский район, муниципальное образование «Новоленино», п. Новоленино	Не требуется
1084.	Объекты капитального строительства регионального значения в области здравоохранения	Строительство фельдшерско-акушерского пункта	Мощность – 20 посещений в смену	Нукутский район, муниципальное образование «Нукуты», д. Макарьевская	Не требуется
1085.	Объекты капитального строительства регионального значения в области здравоохранения	Строительство фельдшерско-акушерского пункта	Мощность – 20 посещений в смену	Нукутский район, муниципальное образование «Нукуты», с. Нукуты	Не требуется
1086.	Объекты капитального строительства регионального значения в области здравоохранения	Строительство фельдшерско-акушерского пункта	Мощность – 20 посещений в смену	Нукутский район, муниципальное образование «Хареты», д. Большебаяновская	Не требуется
1087.	Объекты капитального строительства регионального значения в области здравоохранения	Строительство фельдшерско-акушерского пункта	Мощность – 20 посещений в смену	Нукутский район, муниципальное образование «Хареты», д. Васильевское	Не требуется
1088.	Объекты капитального строительства регионального значения в области здравоохранения	Строительство фельдшерско-акушерского пункта	Мощность – 20 посещений в смену	Нукутский район, муниципальное образование «Целинный», д. Наймодай	Не требуется
1089.	Объекты капитального строительства регионального значения в области здравоохранения	Строительство фельдшерско-акушерского пункта	Мощность – 20 посещений в смену	Нукутский район, муниципальное образование «Шаратское», д. Ей	Не требуется

№/п п	Назначение объекта регионального значения	Наименование объекта	Краткая характеристика объекта	Местоположение планируемого объекта	Зоны с особыми условиями использования территории
1090.	Объекты капитального строительства регионального значения в области здравоохранения	Строительство фельдшерско-акушерского пункта	Мощность – 20 посещений в смену	Нукутский район, муниципальное образование «Шаратское», д. Тангуты	Не требуется
1091.	Объекты капитального строительства регионального значения в области здравоохранения	Строительство здания инфекционного отделения ОГБУЗ «Нукутская центральная районная больница»	Мощность – 10 коек	Нукутский район, п. Нукуты	Не требуется
1092.	Объекты капитального строительства регионального значения в области здравоохранения	Строительство здания лаборатории ОГБУЗ «Осинская центральная районная больница»	Площадь здания ориентировочно не менее 200,0 кв.м	Осинский район, муниципальное образование «Оса», с. Оса	Не требуется
<b>Тайшето-Тулунская опорная территория развития</b>					
1093.	Объекты капитального строительства регионального значения в области здравоохранения	Строительство межрайонного психоневрологического диспансера	Будет уточнено на дальнейших стадиях проектирования	г. Тулун	Не требуется
1094.	Объекты капитального строительства регионального значения в области здравоохранения	Строительство городской больницы	Мощность – 170 посещений в смену (100 - взрослая, 70 - детская), стационар на 65 коек	Нижнеудинский район, Алзамайское муниципальное образование, г. Алзамай	Не требуется
1095.	Объекты капитального строительства регионального значения в области здравоохранения	Строительство фельдшерско-акушерского пункта	Мощность – 20 посещений в смену	Нижнеудинский район, Атагайское муниципальное образование, д. Каксат	Не требуется
1096.	Объекты капитального строительства регионального значения в области здравоохранения	Строительство фельдшерско-акушерского пункта	Мощность – 20 посещений в смену	Нижнеудинский район, Атагайское муниципальное образование, д. Укар	Не требуется

№/п п	Назначение объекта регионального значения	Наименование объекта	Краткая характеристика объекта	Местоположение планируемого объекта	Зоны с особыми условиями использования территории
1097.	Объекты капитального строительства регионального значения в области здравоохранения	Строительство фельдшерско-акушерского пункта	Мощность – 20 посещений в смену	Нижнеудинский район, Атагайское муниципальное образование, д. Ук-Бадарановка	Не требуется
1098.	Объекты капитального строительства регионального значения в области здравоохранения	Строительство фельдшерско-акушерского пункта	Мощность – 20 посещений в смену	Нижнеудинский район, Атагайское муниципальное образование, д. Шипицина	Не требуется
1099.	Объекты капитального строительства регионального значения в области здравоохранения	Строительство фельдшерско-акушерского пункта	Мощность – 20 посещений в смену	Нижнеудинский район, Атагайское муниципальное образование, п. Лесной	Не требуется
1100.	Объекты капитального строительства регионального значения в области здравоохранения	Строительство фельдшерско-акушерского пункта	Мощность – 20 посещений в смену	Нижнеудинский район, Атагайское муниципальное образование, п. Усть-Кадуй	Не требуется
1101.	Объекты капитального строительства регионального значения в области здравоохранения	Строительство фельдшерско-акушерского пункта	Мощность – 20 посещений в смену	Нижнеудинский район, Атагайское муниципальное образование, уч. Октябрьский	Не требуется
1102.	Объекты капитального строительства регионального значения в области здравоохранения	Строительство фельдшерско-акушерского пункта	Мощность – 20 посещений в смену	Нижнеудинский район, Верхнегутарское муниципальное образование, с. Верхняя Гутара	Не требуется
1103.	Объекты капитального строительства регионального значения в области здравоохранения	Строительство фельдшерско-акушерского пункта	Мощность – 20 посещений в смену	Нижнеудинский район, Замзорское муниципальное образование, п. Первомайский	Не требуется

№/п п	Назначение объекта регионального значения	Наименование объекта	Краткая характеристика объекта	Местоположение планируемого объекта	Зоны с особыми условиями использования территории
1104.	Объекты капитального строительства регионального значения в области здравоохранения	Строительство фельдшерско-акушерского пункта	Мощность – 20 посещений в смену	Нижнеудинский район, Замзорское муниципальное образование, уч. Загорье	Не требуется
1105.	Объекты капитального строительства регионального значения в области здравоохранения	Строительство фельдшерско-акушерского пункта	Мощность – 20 посещений в смену	Нижнеудинский район, Иргейское муниципальное образование, д. Марга	Не требуется
1106.	Объекты капитального строительства регионального значения в области здравоохранения	Строительство фельдшерско-акушерского пункта	Мощность – 20 посещений в смену	Нижнеудинский район, Иргейское муниципальное образование, с. Иргей	Не требуется
1107.	Объекты капитального строительства регионального значения в области здравоохранения	Строительство фельдшерско-акушерского пункта	Мощность – 20 посещений в смену	Нижнеудинский район, Каменское муниципальное образование, д. Мара	Не требуется
1108.	Объекты капитального строительства регионального значения в области здравоохранения	Строительство фельдшерско-акушерского пункта	Мощность – 20 посещений в смену	Нижнеудинский район, Каменское муниципальное образование, д. Новое Село	Не требуется
1109.	Объекты капитального строительства регионального значения в области здравоохранения	Строительство фельдшерско-акушерского пункта	Мощность – 20 посещений в смену	Нижнеудинский район, Каменское муниципальное образование, с. Каменка	Не требуется
1110.	Объекты капитального строительства регионального значения в области здравоохранения	Строительство фельдшерско-акушерского пункта	Мощность – 20 посещений в смену	Нижнеудинский район, Каменское муниципальное образование, уч. Куряты	Не требуется
1111.	Объекты капитального строительства регионального значения в области здравоохранения	Строительство фельдшерско-акушерского пункта	Мощность – 20 посещений в смену	Нижнеудинский район, Катарбейское муниципальное образование, д. Бородинск	Не требуется

№/п п	Назначение объекта регионального значения	Наименование объекта	Краткая характеристика объекта	Местоположение планируемого объекта	Зоны с особыми условиями использования территории
1112.	Объекты капитального строительства регионального значения в области здравоохранения	Строительство фельдшерско-акушерского пункта	Мощность – 20 посещений в смену	Нижнеудинский район, Катарбейское муниципальное образование, д. Орик	Не требуется
1113.	Объекты капитального строительства регионального значения в области здравоохранения	Строительство фельдшерско-акушерского пункта	Мощность – 20 посещений в смену	Нижнеудинский район, Катарбейское муниципальное образование, д. Ут	Не требуется
1114.	Объекты капитального строительства регионального значения в области здравоохранения	Строительство фельдшерско-акушерского пункта	Мощность – 20 посещений в смену	Нижнеудинский район, Катарминское муниципальное образование, с. Катарма	Не требуется
1115.	Объекты капитального строительства регионального значения в области здравоохранения	Строительство фельдшерско-акушерского пункта	Мощность – 20 посещений в смену	Нижнеудинский район, Катарминское муниципальное образование, уч. Новгороднинск	Не требуется
1116.	Объекты капитального строительства регионального значения в области здравоохранения	Строительство фельдшерско-акушерского пункта	Мощность – 20 посещений в смену	Нижнеудинский район, Катарминское муниципальное образование, уч. Таежный	Не требуется
1117.	Объекты капитального строительства регионального значения в области здравоохранения	Строительство фельдшерско-акушерского пункта	Мощность – 20 посещений в смену	Нижнеудинский район, Нерхинское муниципальное образование, д. Нерха	Не требуется
1118.	Объекты капитального строительства регионального значения	Строительство детской поликлиники	Мощность – 150 посещений в смену	Нижнеудинский район, Нижнеудинское	Не требуется



№/п п	Назначение объекта регионального значения	Наименование объекта	Краткая характеристика объекта	Местоположение планируемого объекта	Зоны с особыми условиями использования территории
	значения в области здравоохранения			муниципальное образование, г. Нижнеудинск	
1119.	Объекты капитального строительства регионального значения в области здравоохранения	Строительство фельдшерско- акушерского пункта	Мощность – 20 посещений в смену	Нижнеудинский район, Порогское муниципальное образование, п. Кирей- Муксут	Не требуется
1120.	Объекты капитального строительства регионального значения в области здравоохранения	Строительство фельдшерско- акушерского пункта	Мощность – 20 посещений в смену	Нижнеудинский район, Солонецкое муниципальное образование, д. Чалоты	Не требуется
1121.	Объекты капитального строительства регионального значения в области здравоохранения	Строительство фельдшерско- акушерского пункта	Мощность – 20 посещений в смену	Нижнеудинский район, Солонецкое муниципальное образование, с. Солонцы	Не требуется
1122.	Объекты капитального строительства регионального значения в области здравоохранения	Строительство фельдшерско- акушерского пункта	Мощность – 20 посещений в смену	Нижнеудинский район, Староалзамайское муниципальное образование, п. Буракова	Не требуется
1123.	Объекты капитального строительства регионального значения в области здравоохранения	Строительство фельдшерско- акушерского пункта	Мощность – 20 посещений в смену	Нижнеудинский район, Староалзамайское муниципальное образование, п. Новокиевск	Не требуется
1124.	Объекты капитального строительства регионального значения в области здравоохранения	Строительство фельдшерско- акушерского пункта	Мощность – 20 посещений в смену	Нижнеудинский район, Староалзамайское муниципальное образование, с. Старый Алзамай	Не требуется

№/п п	Назначение объекта регионального значения	Наименование объекта	Краткая характеристика объекта	Местоположение планируемого объекта	Зоны с особыми условиями использования территории
1125.	Объекты капитального строительства регионального значения в области здравоохранения	Строительство фельдшерско-акушерского пункта	Мощность – 20 посещений в смену	Нижнеудинский район, Уковское муниципальное образование, п. Камышет	Не требуется
1126.	Объекты капитального строительства регионального значения в области здравоохранения	Строительство фельдшерско-акушерского пункта	Мощность – 20 посещений в смену	Нижнеудинский район, Усть-Рубахинское муниципальное образование, д. Рубахина	Не требуется
1127.	Объекты капитального строительства регионального значения в области здравоохранения	Строительство фельдшерско-акушерского пункта	Мощность – 20 посещений в смену	Нижнеудинский район, Усть-Рубахинское муниципальное образование, д. Уват	Не требуется
1128.	Объекты капитального строительства регионального значения в области здравоохранения	Строительство фельдшерско-акушерского пункта	Мощность – 20 посещений в смену	Нижнеудинский район, Усть-Рубахинское муниципальное образование, д. Швайкина	Не требуется
1129.	Объекты капитального строительства регионального значения в области здравоохранения	Строительство фельдшерско-акушерского пункта	Мощность – 20 посещений в смену	Нижнеудинский район, Усть-Рубахинское муниципальное образование, д. Шум	Не требуется
1130.	Объекты капитального строительства регионального значения в области здравоохранения	Строительство фельдшерско-акушерского пункта	Мощность – 20 посещений в смену	Нижнеудинский район, Усть-Рубахинское муниципальное образование, Вознесенский п.	Не требуется
1131.	Объекты капитального строительства регионального значения	Строительство фельдшерско-акушерского пункта	Мощность – 20 посещений в смену	Нижнеудинский район, Усть-Рубахинское	Не требуется

№/п п	Назначение объекта регионального значения	Наименование объекта	Краткая характеристика объекта	Местоположение планируемого объекта	Зоны с особыми условиями использования территории
	значения в области здравоохранения			муниципальное образование, п. Майский	
1132.	Объекты капитального строительства регионального значения в области здравоохранения	Строительство фельдшерско- акушерского пункта	Мощность – 20 посещений в смену	Нижнеудинский район, Усть-Рубахинское муниципальное образование, с. Абалаково	Не требуется
1133.	Объекты капитального строительства регионального значения в области здравоохранения	Строительство фельдшерско- акушерского пункта	Мощность – 20 посещений в смену	Нижнеудинский район, Худоеланская муниципальное образование, д. Талый ключ	Не требуется
1134.	Объекты капитального строительства регионального значения в области здравоохранения	Строительство фельдшерско- акушерского пункта	Мощность – 20 посещений в смену	Нижнеудинский район, Худоеланская муниципальное образование, п. ж.д. станции Кадуй	Не требуется
1135.	Объекты капитального строительства регионального значения в области здравоохранения	Строительство фельдшерско- акушерского пункта	Мощность – 20 посещений в смену	Нижнеудинский район, Худоеланская муниципальное образование, п. ж.д. станции Хингуй	Не требуется
1136.	Объекты капитального строительства регионального значения в области здравоохранения	Строительство амбулатории	Будет уточнено на дальнейших стадиях проектирования	Нижнеудинский район, Худоеланская муниципальное образование, Худоеланское с.	Не требуется

№/п п	Назначение объекта регионального значения	Наименование объекта	Краткая характеристика объекта	Местоположение планируемого объекта	Зоны с особыми условиями использования территории
1137.	Объекты капитального строительства регионального значения в области здравоохранения	Строительство фельдшерско-акушерского пункта	Мощность – 20 посещений в смену	Нижнеудинский район, Чеховское муниципальное образование, д. Кургатай	Не требуется
1138.	Объекты капитального строительства регионального значения в области здравоохранения	Строительство фельдшерско-акушерского пункта	Мощность – 20 посещений в смену	Нижнеудинский район, Шебертинское муниципальное образование, д. Большеверстовск	Не требуется
1139.	Объекты капитального строительства регионального значения в области здравоохранения	Строительство фельдшерско-акушерского пункта	Мощность – 20 посещений в смену	Нижнеудинский район, Шебертинское муниципальное образование, п. Вершина	Не требуется
1140.	Объекты капитального строительства регионального значения в области здравоохранения	Строительство фельдшерско-акушерского пункта	Мощность – 20 посещений в смену	Нижнеудинский район, Шебертинское муниципальное образование, с. Даур	Не требуется
1141.	Объекты капитального строительства регионального значения в области здравоохранения	Строительство фельдшерско-акушерского пункта	Мощность – 20 посещений в смену	Нижнеудинский район, Широковское муниципальное образование, д. Зенцова	Не требуется
1142.	Объекты капитального строительства регионального значения в области здравоохранения	Строительство фельдшерско-акушерского пункта	Мощность – 20 посещений в смену	Нижнеудинский район, Широковское муниципальное образование, д. Тони	Не требуется
1143.	Объекты капитального строительства регионального значения	Строительство фельдшерско-акушерского пункта	Мощность – 20 посещений в смену	Нижнеудинский район, Широковское	Не требуется

№/п п	Назначение объекта регионального значения	Наименование объекта	Краткая характеристика объекта	Местоположение планируемого объекта	Зоны с особыми условиями использования территории
	значения в области здравоохранения			муниципальное образование, п. Черемшанка	
1144.	Объекты капитального строительства регионального значения в области здравоохранения	Строительство фельдшерско-акушерского пункта	Мощность – 20 посещений в смену	Нижнеудинский район, Широковское муниципальное образование, с. Боровинок	Не требуется
1145.	Объекты капитального строительства регионального значения в области здравоохранения	Строительство фельдшерско-акушерского пункта	Мощность – 20 посещений в смену	Тайшетский район, Березовское муниципальное образование, д. Новый Акульшет	Не требуется
1146.	Объекты капитального строительства регионального значения в области здравоохранения	Строительство фельдшерско-акушерского пункта	Мощность – 20 посещений в смену	Тайшетский район, Березовское муниципальное образование, с. Березовка	Не требуется
1147.	Объекты капитального строительства регионального значения в области здравоохранения	Строительство фельдшерско-акушерского пункта	Мощность – 20 посещений в смену	Тайшетский район, Борисовское муниципальное образование, с. Борисово	Не требуется
1148.	Объекты капитального строительства регионального значения в области здравоохранения	Строительство фельдшерско-акушерского пункта	Мощность – 20 посещений в смену	Тайшетский район, Зареченское муниципальное образование, д. Троицк	Не требуется
1149.	Объекты капитального строительства регионального значения в области здравоохранения	Строительство центра планирования семьи	Будет уточнено на дальнейших стадиях проектирования	Тайшетский район, муниципальное образование «Тайшетское городское поселение», г. Тайшет	Не требуется

№/п п	Назначение объекта регионального значения	Наименование объекта	Краткая характеристика объекта	Местоположение планируемого объекта	Зоны с особыми условиями использования территории
1150.	Объекты капитального строительства регионального значения в области здравоохранения	Реконструкция противотуберкулезного диспансера	Мощность – 100 коек	Тайшетский район, муниципальное образование «Тайшетское городское поселение», г. Тайшет	Не требуется
1151.	Объекты капитального строительства регионального значения в области здравоохранения	Строительство центра медицинской профилактики	Будет уточнено на дальнейших стадиях проектирования	Тайшетский район, муниципальное образование «Тайшетское городское поселение», г. Тайшет	Не требуется
1152.	Объекты капитального строительства регионального значения в области здравоохранения	Строительство центральной районной больницы с поликлиникой	Мощность – больница на 250 коек и поликлиника на 500 посещений	Тайшетский район, муниципальное образование «Тайшетское городское поселение», г. Тайшет	Не требуется
1153.	Объекты капитального строительства регионального значения в области здравоохранения	Строительство фельдшерско-акушерского пункта	Мощность – 20 посещений в смену	Тайшетский район, Нижнезаимское муниципальное образование, д. Коновалова	Не требуется
1154.	Объекты капитального строительства регионального значения в области здравоохранения	Строительство фельдшерско-акушерского пункта	Мощность – 20 посещений в смену	Тайшетский район, Полинчетское муниципальное образование, п. Полинчет	Не требуется
1155.	Объекты капитального строительства регионального значения в области здравоохранения	Строительство фельдшерско-акушерского пункта	Мощность – 20 посещений в смену	Тайшетский район, Разгонское муниципальное образование, п. ж.д. станции Облепиха	Не требуется
1156.	Объекты капитального строительства регионального значения	Строительство фельдшерско-акушерского пункта	Мощность – 20 посещений в смену	Тайшетский район, Разгонское муниципальное образование	Не требуется

№/п п	Назначение объекта регионального значения	Наименование объекта	Краткая характеристика объекта	Местоположение планируемого объекта	Зоны с особыми условиями использования территории
	значения в области здравоохранения			образование, п. ж.д. станции Разгон	
1157.	Объекты капитального строительства регионального значения в области здравоохранения	Строительство фельдшерско- акушерского пункта	Мощность – 20 посещений в смену	Тайшетский район, Соляновское муниципальное образование, п. Сереброво	Не требуется
1158.	Объекты капитального строительства регионального значения в области здравоохранения	Строительство фельдшерско- акушерского пункта	Мощность – 20 посещений в смену	Тайшетский район, Старо- Акульшетское муниципальное образование, д. Парижская Коммуна	Не требуется
1159.	Объекты капитального строительства регионального значения в области здравоохранения	Строительство фельдшерско- акушерского пункта	Мощность – 20 посещений в смену	Тайшетский район, Старо- Акульшетское муниципальное образование, п. ж.д. станции Акульшет	Не требуется
1160.	Объекты капитального строительства регионального значения в области здравоохранения	Строительство фельдшерско- акушерского пункта	Мощность – 20 посещений в смену	Тайшетский район, Старо- Акульшетское муниципальное образование, с. Старый Акульшет	Не требуется
1161.	Объекты капитального строительства регионального значения в области здравоохранения	Строительство фельдшерско- акушерского пункта	Мощность – 20 посещений в смену	Тайшетский район, Тимирязевское муниципальное образование, д. Сафроновка	Не требуется

№/п п	Назначение объекта регионального значения	Наименование объекта	Краткая характеристика объекта	Местоположение планируемого объекта	Зоны с особыми условиями использования территории
1162.	Объекты капитального строительства регионального значения в области здравоохранения	Строительство фельдшерско-акушерского пункта	Мощность – 20 посещений в смену	Тайшетский район, Тимирязевское муниципальное образование, д. Тимирязева	Не требуется
1163.	Объекты капитального строительства регионального значения в области здравоохранения	Строительство фельдшерско-акушерского пункта	Мощность – 20 посещений в смену	Тайшетский район, Шелаевское муниципальное образование, с. Шелаево	Не требуется
1164.	Объекты капитального строительства регионального значения в области здравоохранения	Создание молочной кухни	Будет уточнено на дальнейших стадиях проектирования	Тулунский район, Алгатуйское муниципальное образование, с. Алгатуй	Не требуется
1165.	Объекты капитального строительства регионального значения в области здравоохранения	Строительство фельдшерско-акушерского пункта	Мощность – 20 посещений в смену	Тулунский район, Афанасьевское муниципальное образование, д. Афанасьева	Не требуется
1166.	Объекты капитального строительства регионального значения в области здравоохранения	Строительство фельдшерско-акушерского пункта	Мощность – 20 посещений в смену	Тулунский район, Афанасьевское муниципальное образование, с. Никитаево	Не требуется
1167.	Объекты капитального строительства регионального значения в области здравоохранения	Строительство фельдшерско-акушерского пункта	Мощность – 20 посещений в смену	Тулунский район, Будаговское муниципальное образование, д. Килим	Не требуется
1168.	Объекты капитального строительства регионального значения в области здравоохранения	Строительство фельдшерско-акушерского пункта	Мощность – 20 посещений в смену	Тулунский район, Будаговское муниципальное образование, д. Северный Кадуй	Не требуется



№/п п	Назначение объекта регионального значения	Наименование объекта	Краткая характеристика объекта	Местоположение планируемого объекта	Зоны с особыми условиями использования территории
1169.	Объекты капитального строительства регионального значения в области здравоохранения	Строительство фельдшерско-акушерского пункта	Мощность – 20 посещений в смену	Тулунский район, Бурхунское муниципальное образование, д. Александровка	Не требуется
1170.	Объекты капитального строительства регионального значения в области здравоохранения	Строительство фельдшерско-акушерского пункта	Мощность – 20 посещений в смену	Тулунский район, Бурхунское муниципальное образование, с. Бурхун	Не требуется
1171.	Объекты капитального строительства регионального значения в области здравоохранения	Строительство фельдшерско-акушерского пункта	Мощность – 20 посещений в смену	Тулунский район, Владимирское муниципальное образование, д. Владимировка	Не требуется
1172.	Объекты капитального строительства регионального значения в области здравоохранения	Строительство фельдшерско-акушерского пункта	Мощность – 20 посещений в смену	Тулунский район, Гадалейское муниципальное образование, д. Уталай	Не требуется
1173.	Объекты капитального строительства регионального значения в области здравоохранения	Строительство фельдшерско-акушерского пункта	Мощность – 20 посещений в смену	Тулунский район, Гадалейское муниципальное образование, д. Харгажин	Не требуется
1174.	Объекты капитального строительства регионального значения в области здравоохранения	Строительство фельдшерско-акушерского пункта	Мощность – 20 посещений в смену	Тулунский район, Гуранское муниципальное образование, д. Ниргит	Не требуется
1175.	Объекты капитального строительства регионального значения в области здравоохранения	Строительство врачебной амбулатории	Мощность – 20 посещений в смену	Тулунский район, Гуранское муниципальное образование, с. Гуран	Не требуется

№/п п	Назначение объекта регионального значения	Наименование объекта	Краткая характеристика объекта	Местоположение планируемого объекта	Зоны с особыми условиями использования территории
1176.	Объекты капитального строительства регионального значения в области здравоохранения	Строительство фельдшерско-акушерского пункта	Мощность – 20 посещений в смену	Тулунский район, Евдокимовское муниципальное образование, с. Бадар	Не требуется
1177.	Объекты капитального строительства регионального значения в области здравоохранения	Строительство фельдшерско-акушерского пункта	Мощность – 20 посещений в смену	Тулунский район, Едогонское муниципальное образование, д. Изегол	Не требуется
1178.	Объекты капитального строительства регионального значения в области здравоохранения	Строительство фельдшерско-акушерского пункта	Мощность – 20 посещений в смену	Тулунский район, Ишидейское муниципальное образование, п. Ишидей	Не требуется
1179.	Объекты капитального строительства регионального значения в области здравоохранения	Строительство фельдшерско-акушерского пункта	Мощность – 20 посещений в смену	Тулунский район, Котикское муниципальное образование, п. Утай	Не требуется
1180.	Объекты капитального строительства регионального значения в области здравоохранения	Строительство стационара	Мощность – 20 коек, ориентировочная площадь здания не менее 500 кв.м.	Тулунский район, Котикское муниципальное образование, с. Котик	Не требуется
1181.	Объекты капитального строительства регионального значения в области здравоохранения	Строительство фельдшерско-акушерского пункта	Мощность – 20 посещений в смену	Тулунский район, Мугунское муниципальное образование, д. Хараманут	Не требуется
1182.	Объекты капитального строительства регионального значения в области здравоохранения	Строительство фельдшерско-акушерского пункта	Мощность – 20 посещений в смену	Тулунский район, Мугунское муниципальное образование, с. Мугун	Не требуется
1183.	Объекты капитального строительства регионального значения в области здравоохранения	Строительство фельдшерско-акушерского пункта	Мощность – 20 посещений в смену	Тулунский район, Нижнебурбукское муниципальное образование	Не требуется

№/п п	Назначение объекта регионального значения	Наименование объекта	Краткая характеристика объекта	Местоположение планируемого объекта	Зоны с особыми условиями использования территории
				образование, д. Верхний Бурбук	
1184.	Объекты капитального строительства регионального значения в области здравоохранения	Строительство фельдшерско- акушерского пункта	Мощность – 20 посещений в смену	Тулунский район, Октябрьское муниципальное образование, п. Октябрьский-2	Не требуется
1185.	Объекты капитального строительства регионального значения в области здравоохранения	Строительство фельдшерско- акушерского пункта	Мощность – 20 посещений в смену	Тулунский район, Перфиловское муниципальное образование, д. Казакова	Не требуется
1186.	Объекты капитального строительства регионального значения в области здравоохранения	Строительство фельдшерско- акушерского пункта	Мощность – 20 посещений в смену	Тулунский район, Перфиловское муниципальное образование, д. Нижний Манут	Не требуется
1187.	Объекты капитального строительства регионального значения в области здравоохранения	Строительство фельдшерско- акушерского пункта	Мощность – 20 посещений в смену	Тулунский район, Писаревское муниципальное образование, п. Центральные мастерские	Не требуется
1188.	Объекты капитального строительства регионального значения в области здравоохранения	Строительство фельдшерско- акушерского пункта	Мощность – 20 посещений в смену	Тулунский район, Сибирякское муниципальное образование, п. Сибиряк	Не требуется

№/п п	Назначение объекта регионального значения	Наименование объекта	Краткая характеристика объекта	Местоположение планируемого объекта	Зоны с особыми условиями использования территории
1189.	Объекты капитального строительства регионального значения в области здравоохранения	Строительство фельдшерско-акушерского пункта	Мощность – 20 посещений в смену	Тулунский район, Умыганское муниципальное образование, с. Умыган	Не требуется
1190.	Объекты капитального строительства регионального значения в области здравоохранения	Строительство фельдшерско-акушерского пункта	Мощность – 20 посещений в смену	Тулунский район, Усть-Кульское муниципальное образование, с. Усть-Кульск	Не требуется
1191.	Объекты капитального строительства регионального значения в области здравоохранения	Строительство фельдшерско-акушерского пункта	Мощность – 20 посещений в смену	Тулунский район, Шерагульское муниципальное образование, д. Тракторная	Не требуется
1192.	Объекты капитального строительства регионального значения в области здравоохранения	Строительство стационара	Мощность – 20 коек, ориентировочная площадь здания не менее 500 кв.м	Тулунский район, Шерагульское муниципальное образование, с. Шерагул	Не требуется
<b>Усть-Кутско-Ленская опорная территория развития</b>					
1193.	Объекты капитального строительства регионального значения в области здравоохранения	Строительство фельдшерско-акушерского пункта	Мощность – 20 посещений в смену	Казачинско – Ленский район Межселенные территории д. Вершина Ханды	Не требуется
1194.	Объекты капитального строительства регионального значения в области здравоохранения	Строительство фельдшерско-акушерского пункта	Мощность – 20 посещений в смену	Казачинско – Ленский район, Мартыновское муниципальное образование, с. Верхнемартыново	Не требуется
1195.	Объекты капитального строительства регионального значения	Строительство фельдшерско-акушерского пункта	Мощность – 20 посещений в смену	Казачинско – Ленский район, Межселенные территории, д. Карнаухова	Не требуется

№/п п	Назначение объекта регионального значения	Наименование объекта	Краткая характеристика объекта	Местоположение планируемого объекта	Зоны с особыми условиями использования территории
	значения в области здравоохранения				
1196.	Объекты капитального строительства регионального значения в области здравоохранения	Строительство фельдшерско- акушерского пункта	Мощность – 20 посещений в смену	Казачинско – Ленский район, Межселенные территории, с. Ермаки	Не требуется
1197.	Объекты капитального строительства регионального значения в области здравоохранения	Строительство фельдшерско- акушерского пункта	Мощность – 20 посещений в смену	Казачинско – Ленский район, с.Тарасово	Не требуется
1198.	Объекты капитального строительства регионального значения в области здравоохранения	Строительство фельдшерско- акушерского пункта	Мощность – 20 посещений в смену	Казачинско–Ленский район, Мартыновское муниципальное образование, с. Кутима	Не требуется
1199.	Объекты капитального строительства регионального значения в области здравоохранения	Строительство здания судебно-медицинской экспертизы	Исследование за год 94 трупов, 306 живых лиц.	Казачинско-Ленский район, с. Казачинское	Не требуется
1200.	Объекты капитального строительства регионального значения в области здравоохранения	Строительство фельдшерско- акушерского пункта	Мощность – 20 посещений в смену	Киренский район, Алексеевское муниципальное образование, Воронежский п.	Не требуется
1201.	Объекты капитального строительства регионального значения в области здравоохранения	Строительство фельдшерско- акушерского пункта	Мощность – 20 посещений в смену	Киренский район, Альмовское муниципальное образование, д. Никулина	Не требуется
1202.	Объекты капитального строительства регионального значения в области здравоохранения	Строительство фельдшерско- акушерского пункта	Мощность – 20 посещений в смену	Киренский район, Альмовское муниципальное образование, д. Салтыкова	Не требуется

№/п п	Назначение объекта регионального значения	Наименование объекта	Краткая характеристика объекта	Местоположение планируемого объекта	Зоны с особыми условиями использования территории
1203.	Объекты капитального строительства регионального значения в области здравоохранения	Строительство фельдшерско-акушерского пункта	Мощность – 20 посещений в смену	Киренский район, Алымовское муниципальное образование, с. Алымовка	Не требуется
1204.	Объекты капитального строительства регионального значения в области здравоохранения	Строительство фельдшерско-акушерского пункта	Мощность – 20 посещений в смену	Киренский район, Алымовское муниципальное образование, с. Баншиково	Не требуется
1205.	Объекты капитального строительства регионального значения в области здравоохранения	Строительство фельдшерско-акушерского пункта	Мощность – 20 посещений в смену	Киренский район, Бубновское муниципальное образование, п.Бубновка	Не требуется
1206.	Объекты капитального строительства регионального значения в области здравоохранения	Строительство фельдшерско-акушерского пункта	Мощность – 20 посещений в смену	Киренский район, п.Визирный	Не требуется
1207.	Объекты капитального строительства регионального значения в области здравоохранения	Строительство здания ГБУЗ «Иркутское областное бюро судебно-медицинской экспертизы»	Исследование за год 166 трупов, 439 живых лиц.	Киренский район, Киренское муниципальное образование, г.Киренск	Не требуется
1208.	Объекты капитального строительства регионального значения в области здравоохранения	Строительство фельдшерско-акушерского пункта	Мощность – 20 посещений в смену	Киренский район, Киренское муниципальное образование, д. Сидорова	Не требуется
1209.	Объекты капитального строительства регионального значения в области здравоохранения	Строительство фельдшерско-акушерского пункта	Мощность – 20 посещений в смену	Киренский район, Киренское муниципальное образование, с. Змеиново	Не требуется
1210.	Объекты капитального строительства регионального значения в области здравоохранения	Строительство фельдшерско-акушерского пункта	Мощность – 20 посещений в смену	Киренский район, Коршуновское муниципальное образование, с. Коршуново	Не требуется

№/п п	Назначение объекта регионального значения	Наименование объекта	Краткая характеристика объекта	Местоположение планируемого объекта	Зоны с особыми условиями использования территории
1211.	Объекты капитального строительства регионального значения в области здравоохранения	Строительство фельдшерско-акушерского пункта	Мощность – 20 посещений в смену	Киренский район, Криволюкское муниципальное образование, с. Кривая Лука	Не требуется
1212.	Объекты капитального строительства регионального значения в области здравоохранения	Строительство фельдшерско-акушерского пункта	Мощность – 20 посещений в смену	Киренский район, Макаровское муниципальное образование, п. Пашня	Не требуется
1213.	Объекты капитального строительства регионального значения в области здравоохранения	Строительство фельдшерско-акушерского пункта	Мощность – 20 посещений в смену	Киренский район, Макаровское муниципальное образование, с. Усть-Киренга	Не требуется
1214.	Объекты капитального строительства регионального значения в области здравоохранения	Строительство фельдшерско-акушерского пункта	Мощность – 20 посещений в смену	Киренский район, межселенная территория, с. Красноярово	Не требуется
1215.	Объекты капитального строительства регионального значения в области здравоохранения	Строительство фельдшерско-акушерского пункта	Мощность – 20 посещений в смену	Киренский район, Небельское муниципальное образование, п. Небель	Не требуется
1216.	Объекты капитального строительства регионального значения в области здравоохранения	Строительство фельдшерско-акушерского пункта	Мощность – 20 посещений в смену	Киренский район, Петропавловское муниципальное образование, д. Орлова	Не требуется
1217.	Объекты капитального строительства регионального значения в области здравоохранения	Строительство фельдшерско-акушерского пункта	Мощность – 20 посещений в смену	Киренский район, Петропавловское муниципальное образование	Не требуется

№/п п	Назначение объекта регионального значения	Наименование объекта	Краткая характеристика объекта	Местоположение планируемого объекта	Зоны с особыми условиями использования территории
				образование, с. Петропаловское	
1218.	Объекты капитального строительства регионального значения в области здравоохранения	Строительство фельдшерско-акушерского пункта	Мощность – 20 посещений в смену	Киренский район, Юбилейнинское муниципальное образование, п. Юбилейный	Не требуется
1219.	Объекты капитального строительства регионального значения в области здравоохранения	Строительство фельдшерско-акушерского пункта	Мощность – 20 посещений в смену	Киренский район, Юбилейнинское муниципальное образование, с. Чечуйск	Не требуется
1220.	Объекты капитального строительства регионального значения в области здравоохранения	Строительство фельдшерско-акушерского пункта	Мощность – 20 посещений в смену	Усть-Кутский район, Межселенная территория, д. Боярск	Не требуется
1221.	Объекты капитального строительства регионального значения в области здравоохранения	Строительство фельдшерско-акушерского пункта	Мощность – 20 посещений в смену	Усть-Кутский район, Межселенная территория, с. Омолой	Не требуется
1222.	Объекты капитального строительства регионального значения в области здравоохранения	Строительство фельдшерско-акушерского пункта	Мощность – 20 посещений в смену	Усть-Кутский район, Межселенная территория, с. Орлинга	Не требуется
1223.	Объекты капитального строительства регионального значения в области здравоохранения	Строительство фельдшерско-акушерского пункта	Мощность – 20 посещений в смену	Усть-Кутский район, Подымахинское муниципальное образование, с. Подымахино	Не требуется
1224.	Объекты капитального строительства регионального значения в области здравоохранения	Строительство фельдшерско-акушерского пункта	Мощность – 20 посещений в смену	Усть-Кутский район, Подымахинское	Не требуется



№/п п	Назначение объекта регионального значения	Наименование объекта	Краткая характеристика объекта	Местоположение планируемого объекта	Зоны с особыми условиями использования территории
	значения в области здравоохранения			муниципальное образование, с. Таюра	
1225.	Объекты капитального строительства регионального значения в области здравоохранения	Строительство фельдшерско- акушерского пункта	Мощность – 20 посещений в смену	Усть-Кутский район, Ручейское муниципальное образование, д. Максимово	Не требуется
1226.	Объекты капитального строительства регионального значения в области здравоохранения	Строительство фельдшерско- акушерского пункта	Мощность – 20 посещений в смену	Усть-Кутский район, Ручейское муниципальное образование, п. Бобровка	Не требуется
1227.	Объекты капитального строительства регионального значения в области здравоохранения	Строительство фельдшерско- акушерского пункта	Мощность – 20 посещений в смену	Усть-Кутский район, Ручейское муниципальное образование, с. Каймоново	Не требуется
<b>Усть-Илимско-Катангская опорная территория развития</b>					
1228.	Объекты капитального строительства регионального значения в области здравоохранения	Строительство центра планирования семьи	Будет уточнено на дальнейших стадиях проектирования	г. Усть-Илимск, Усть- Кутский район, г. Усть-Кут	Не требуется
1229.	Объекты капитального строительства регионального значения в области здравоохранения	Строительство здания судебно-медицинской экспертизы	Исследование за год 36 трупов, 76 живых лиц.	Катангский район, Ербогаченское муниципальное образование, с. Ербогачен	Не требуется
<b>Братская опорная территория развития</b>					
1230.	Объекты капитального строительства регионального значения в области здравоохранения	Строительство фельдшерско- акушерского пункта ОГАУЗ «Братская городская больница № 3»	Мощность – 20 посещений в смену	Братский район, Зябинское муниципальное образование, п. Зяба	Не требуется

№/п п	Назначение объекта регионального значения	Наименование объекта	Краткая характеристика объекта	Местоположение планируемого объекта	Зоны с особыми условиями использования территории
1231.	Объекты капитального строительства регионального значения в области здравоохранения	Строительство здания судебно-медицинской экспертизы	Исследование за год 1367 трупов, 4705 живых лиц.	г. Братск	Не требуется
1232.	Объекты капитального строительства регионального значения в области здравоохранения	Строительство центра планирования семьи	Будет уточнено на дальнейших стадиях проектирования	г. Братск	Не требуется
1233.	Объекты капитального строительства регионального значения в области здравоохранения	Строительство фельдшерско-акушерского пункта ОГАУЗ «Братская городская больница № 5»	Мощность – 20 посещений в смену	г. Братск, жилой район «Бикей»	Не требуется
1234.	Объекты капитального строительства регионального значения в области здравоохранения	Строительство фельдшерско-акушерского пункта ОГАУЗ «Братская городская больница № 5»	Мощность – 20 посещений в смену	г. Братск, садово-огородническое некоммерческое товарищество «37 км»	Не требуется
1235.	Объекты капитального строительства регионального значения в области здравоохранения	Строительство фельдшерско-акушерского пункта ОГАУЗ «Братская городская больница № 5»	Мощность – 20 посещений в смену.	г. Братск, садово-огородническое некоммерческое товарищество «Дунайка»	Не требуется
1236.	Объекты капитального строительства регионального значения в области здравоохранения	Строительство фельдшерско-акушерского пункта	Мощность – 20 посещений в смену	Чунский район, Балтуринское муниципальное образование, д. Тахтамай	Не требуется

№/п п	Назначение объекта регионального значения	Наименование объекта	Краткая характеристика объекта	Местоположение планируемого объекта	Зоны с особыми условиями использования территории
1237.	Объекты капитального строительства регионального значения в области здравоохранения	Строительство фельдшерско-акушерского пункта	Мощность – 20 посещений в смену	Чунский район, Балтуринское муниципальное образование, с. Балтурино	Не требуется
1238.	Объекты капитального строительства регионального значения в области здравоохранения	Строительство фельдшерско-акушерского пункта	Мощность – 20 посещений в смену	Чунский район, Бунбуйское муниципальное образование, с. Бунбуй	Не требуется
1239.	Объекты капитального строительства регионального значения в области здравоохранения	Строительство фельдшерско-акушерского пункта	Мощность – 20 посещений в смену	Чунский район, Бунбуйское муниципальное образование, с. Выдрино	Не требуется
1240.	Объекты капитального строительства регионального значения в области здравоохранения	Строительство фельдшерско-акушерского пункта	Мощность – 20 посещений в смену	Чунский район, Веселовское муниципальное образование, д. Кулиш	Не требуется
1241.	Объекты капитального строительства регионального значения в области здравоохранения	Строительство фельдшерско-акушерского пункта	Мощность – 20 посещений в смену	Чунский район, Веселовское муниципальное образование, д. Паренда	Не требуется
1242.	Объекты капитального строительства регионального значения в области здравоохранения	Строительство фельдшерско-акушерского пункта	Мощность – 20 посещений в смену	Чунский район, Веселовское муниципальное образование, п. Веселый	Не требуется
1243.	Объекты капитального строительства регионального значения в области здравоохранения	Строительство фельдшерско-акушерского пункта	Мощность – 20 посещений в смену	Чунский район, Каменское муниципальное образование, п. Каменск	Не требуется
1244.	Объекты капитального строительства регионального значения в области здравоохранения	Строительство фельдшерско-акушерского пункта	Мощность – 20 посещений в смену	Чунский район, Каменское муниципальное образование, п. Парчум	Не требуется

№/п п	Назначение объекта регионального значения	Наименование объекта	Краткая характеристика объекта	Местоположение планируемого объекта	Зоны с особыми условиями использования территории
1245.	Объекты капитального строительства регионального значения в области здравоохранения	Строительство фельдшерско-акушерского пункта	Мощность – 20 посещений в смену	Чунский район, Мухинское муниципальное образование, п. Приудинск	Не требуется
1246.	Объекты капитального строительства регионального значения в области здравоохранения	Строительство фельдшерско-акушерского пункта	Мощность – 20 посещений в смену	Чунский район, Новочунское муниципальное образование, п. Заводской	Не требуется
1247.	Объекты капитального строительства регионального значения в области здравоохранения	Строительство фельдшерско-акушерского пункта	Мощность – 20 посещений в смену	Чунский район, Новочунское муниципальное образование, п. Пионерский	Не требуется
1248.	Объекты капитального строительства регионального значения в области здравоохранения	Строительство фельдшерско-акушерского пункта	Мощность – 20 посещений в смену	Чунский район, Таргизское муниципальное образование, п. Сосновка	Не требуется
1249.	Объекты капитального строительства регионального значения в области здравоохранения	Строительство фельдшерско-акушерского пункта	Мощность – 20 посещений в смену	Чунский район, Таргизское муниципальное образование, п. Таргиз	Не требуется
1250.	Объекты капитального строительства регионального значения в области здравоохранения	Строительство фельдшерско-акушерского пункта	Мощность – 20 посещений в смену	Чунский район, Червянское муниципальное образование, с. Червянка	Не требуется
<b>Бодайбинская опорная территория развития</b>					
1251.	Объекты капитального строительства регионального значения в области здравоохранения	Строительство фельдшерско-акушерского пункта	Мощность – 20 посещений в смену	Бодайбинский район, Балахнинское муниципальное образование, п. Кяхтинский	Не требуется

№/п п	Назначение объекта регионального значения	Наименование объекта	Краткая характеристика объекта	Местоположение планируемого объекта	Зоны с особыми условиями использования территории
1252.	Объекты капитального строительства регионального значения в области здравоохранения	Строительство здания судебно-медицинской экспертизы	Исследование за год 218 трупов, 340 живых лиц.	Бодайбинский район, Бодайбинское муниципальное образование, г. Бодайбо	Не требуется
1253.	Объекты капитального строительства регионального значения в области здравоохранения	Строительство фельдшерско-акушерского пункта	Мощность – 20 посещений в смену	Мамско-Чуйский район, Витимское муниципальное образование, п. Мусковит	Не требуется
1254.	Объекты капитального строительства регионального значения в области здравоохранения	Строительство фельдшерско-акушерского пункта	Мощность – 20 посещений в смену	Мамско-Чуйский район, Витимское муниципальное образование, р.п. Витимский	Не требуется
1255.	Объекты капитального строительства регионального значения в области здравоохранения	Строительство фельдшерско-акушерского пункта	Мощность – 20 посещений в смену	Мамско-Чуйский район, Луговское муниципальное образование, р.п. Луговский	Не требуется
1256.	Объекты капитального строительства регионального значения в области здравоохранения	Строительство фельдшерско-акушерского пункта	Исследование за год 71 трупа, 244 живых лиц.	Мамско-Чунский район, Мамское муниципальное образование, р.п. Мама	Не требуется

**Глава 8. Объекты капитального строительства регионального значения в области физкультуры и спорта, необходимые для реализации полномочия: «Осуществление региональных и межмуниципальных программ и проектов в области физической культуры и спорта, организации и проведения официальных региональных и межмуниципальных физкультурных, физкультурно-оздоровительных и спортивных мероприятий, обеспечения подготовки спортивных сборных команд субъекта Российской Федерации, среди лиц с ограниченными возможностями здоровья и инвалидов, а также присвоения спортивных разрядов и соответствующих квалификационных категорий спортивных судей в порядке, установленном федеральными законами и иными нормативными правовыми актами Российской Федерации»**

**На первую очередь до 2025 года**

№/пп	Назначение объекта регионального значения	Наименование объекта	Краткая характеристика объекта	Местоположение планируемого объекта	Зоны с особыми условиями использования территории
<b>Саяно-Иркутская опорная территория развития</b>					
1257.	Объекты капитального строительства регионального значения в области физкультуры и спорта	Строительство стадиона для областного государственного бюджетного профессионального образовательного учреждения (техникум) "Училище Олимпийского резерва"	Будет уточнено на дальнейших стадиях проектирования	Ангарский городской округ, 4 км Савватеевского тракта	Не требуется
1258.	Объекты капитального строительства регионального значения в области физкультуры и спорта	Строительство бассейна для областного государственного бюджетного профессионального образовательного учреждения (техникум) "Училище	Будет уточнено на дальнейших стадиях проектирования	Ангарский городской округ, 4 км Савватеевского тракта	Не требуется

№/пп	Назначение объекта регионального значения	Наименование объекта	Краткая характеристика объекта	Местоположение планируемого объекта	Зоны с особыми условиями использования территории
		Олимпийского резерва"			
1259.	Объекты капитального строительства регионального значения в области физкультуры и спорта	Строительство физкультурно-оздоровительного комплекса для областного государственного бюджетного профессионального образовательного учреждения (техникум) "Училище Олимпийского резерва"	Будет уточнено на дальнейших стадиях проектирования	Ангарский городской округ, 4 км Савватеевского тракта	Не требуется
1260.	Объекты капитального строительства регионального значения в области физкультуры и спорта	Реконструкция Центрального стадиона «Труд» в г. Иркутске	Стадион (спортивно-зрелищный комплекс) вместимостью 14306 зрителей	г. Иркутск	СЗЗ 300 м (СанПиН 2.2.1/2.1.1.1200-03)
1261.	Объекты капитального строительства регионального значения в области физкультуры и спорта	Реконструкция Дворца спорта «Труд»	Дворец спорта на 1470 зрительских мест	г. Иркутск	Не требуется
1262.	Объекты капитального строительства регионального значения в области физкультуры и спорта	Строительство центра адаптивной физической культуры	Площадь земельного участка 4500 м <sup>2</sup> , пропускная способность не менее 64 чел. в смену	г. Иркутск	Не требуется
1263.	Объекты капитального строительства	Строительство Спортивно-	Здание представляет собой прямоугольник общей	г. Иркутск	Не требуется

№/пп	Назначение объекта регионального значения	Наименование объекта	Краткая характеристика объекта	Местоположение планируемого объекта	Зоны с особыми условиями использования территории
	регионального значения в области физкультуры и спорта	зрелищного комплекса для самбо, дзюдо и спортивной борьбы в г. Иркутске	площадь ориентировочно 8500 кв.м, состоит из разновысотных объемов и включает в себя: универсальный спортивный зал; 2 специализированных тренажерных зала для единоборств; специализированный снарядный зал для единоборств; специализированный зал борьбы; специализированный зал «Восточных единоборств»; трибуны на 1200 зрителей		
1264.	Объекты капитального строительства регионального значения в области физкультуры и спорта	Строительство центра по хоккею с мячом и конькобежным видам спорта с искусственным льдом в г. Иркутске	Крытая ледовая арена с искусственным льдом и трибунами на 6000 мест, включающая в себя хоккейный корт и конькобежные дорожки. Площадь земельного участка 6,5 га	г. Иркутск, ул. Лермонтова (38:36:000029:14701)	Не требуется
1265.	Объекты капитального строительства регионального значения в области физкультуры и спорта	Строительство спортивного комплекса для стрелковых видов спорта	Представляет комплекс из 5 тиров закрытого типа и 1 открытого типа (стрельбище), площадь комплекса составляет 5 тыс. кв.м, площадь застройки 8,5 тыс. кв.м. Тир закрытого типа	г. Иркутск	Не требуется



№/пп	Назначение объекта регионального значения	Наименование объекта	Краткая характеристика объекта	Местоположение планируемого объекта	Зоны с особыми условиями использования территории
			состоят из 1 – 50-метрового тира, 2 – 25-метровых тиров, 2 – 10-метровых тиров. Стрельбище 50-метровое		
1266.	Объекты капитального строительства регионального значения в области физкультуры и спорта	Строительство спортивного кластера для велоспорта	Включает в себя крытый 250-метровый трек, велопарк BMX с сопутствующей инфраструктурой как для велоспорта так и для других сопутствующих видов спорта (тиатлон, многоборье)	г. Иркутск	Не требуется
1267.	Объекты капитального строительства регионального значения в области физкультуры и спорта	Строительство стадиона ФГБОУ СПО «Государственное училище (колледж) олимпийского резерва г. Иркутска»	Будет уточнено на дальнейших стадиях проектирования	г. Иркутск	Не требуется
1268.	Объекты капитального строительства регионального значения в области физкультуры и спорта	Строительство регионального центра по развитию футбола	Центр включает: футбольное поле с беговыми дорожками, с искусственными покрытиями, подогревом, быстровозводимыми трибунами с двух сторон; крытый манеж с искусственным покрытием	г.Иркутск, Ленинский район	Будет определено на дальнейших стадиях проектирования

№/пп	Назначение объекта регионального значения	Наименование объекта	Краткая характеристика объекта	Местоположение планируемого объекта	Зоны с особыми условиями использования территории
			и необходимыми помещениями открытую баскетбольную спортивную площадку с резиновым покрытием футбольное поле с искусственным покрытием парковка		
<b>Братская опорная территория развития</b>					
1269.	Объекты капитального строительства регионального значения в области физкультуры и спорта	Реконструкция санной трассы и строительство разгонной санно-бобслейной эстакады СДЮСШОР «Олимп»	Будет уточнено на дальнейших стадиях проектирования	г. Братск	Не требуется
1270.	Объекты капитального строительства регионального значения в области физкультуры и спорта	Строительство спортивного зала дзюдо в г. Братске	Предполагается строительство здания размером 16 х 24 м, общей площадью 512 кв.м, из которых тренировочная площадь составит 300 кв.м. Объект спорта состоит из спортивного зала площадью 247,2 кв. м, тренажерного зала площадью 53,4 кв.м, медкабинета и раздевалок	г. Братск	Не требуется

**На расчетный срок до 2035 года**

№/пп	Назначение объекта регионального значения	Наименование объекта	Краткая характеристика объекта	Местоположение планируемого объекта	Зоны с особыми условиями использования территории
<b>Саяно-Иркутская опорная территория развития</b>					
1271.	Объекты капитального строительства регионального значения в области физкультуры и спорта	Строительство тренировочного центра олимпийского резерва по зимним видам спорта	Строительство лыжно-биатлонного стадиона; биатлонного стрельбища; комплекса стендовой стрельбы; строительство лыжно-биатлонных, лыжероллерных, горнолыжных трасс; комплекса трасс для фристайла, сноубординга, акробатики, могула, хавпайпа, скикросса, сноубордкросса, слалома; кресельной канатной дороги; гостиничного корпуса; спортивного интерната для одаренных детей на 200 воспитанников	Слюдянский район, г. Байкальск	Не требуется

**РАЗДЕЛ II. ОБЪЕКТЫ РЕГИОНАЛЬНОГО ЗНАЧЕНИЯ В ОБЛАСТЯХ В СООТВЕТСТВИИ С ПОЛНОМОЧИЯМИ ПО ВОПРОСАМ, ОТНЕСЕННЫМ К ВЕДЕНИЮ СУБЪЕКТА РОССИЙСКОЙ ФЕДЕРАЦИИ**

**Глава 9. Подготовка зоны затопления Богучанской ГЭС**

**На первую очередь до 2025 года**

№/пп	Назначение объекта регионального значения	Наименование объекта	Краткая характеристика объекта	Местоположение планируемого объекта	Зоны с особыми условиями использования территории
<b>Усть-Илимско-Катангская опорная территория развития</b>					
1272.	Берегоукрепление	Береговое укрепление левого берега р. Ангара	<p>Данные мероприятия учтены в соответствии с откорректированным техническим проектом «Богучанская ГЭС на р. Ангара»</p> <p>Берегоукрепление намечено для защиты от размыва левого берега Богучанского водохранилища на р. Ангара в г. Усть-Илимск, в районе взлетно-посадочной полосы, расположенной ниже автодорожного моста.</p> <p>Отметка верха берегоукрепления ~ 210 м БС. Отметка низа берегоукрепления предварительно в диапазоне 204,00 м БС.</p> <p>Берегоукрепление принято предположительно откосного типа из каменной наброски, заложение откоса 1:2÷1:3.</p> <p>По трассе</p>	Усть-Илимский район, п. Невон	Не требуется

№/пп	Назначение объекта регионального значения	Наименование объекта	Краткая характеристика объекта	Местоположение планируемого объекта	Зоны с особыми условиями использования территории
			<p>берегоукрепления предусматриваются подъезды автотранспорта и спуски к воде для забора воды в противопожарных целях. По верху берегоукрепления предусмотрен технологический проезд для спецтранспорта в виде щебеночной отсыпки с уплотнением шириной 4 м. Общая длина берегоукрепления составляет порядка 1600 м. Общая площадь земельного участка составляет 113500 м<sup>2</sup> из них часть участка площадью 55900 м<sup>2</sup> (г. Усть-Илимск), часть 57600 м<sup>2</sup> (Усть-Илимский район).</p>		

## Глава 10. Объекты капитального строительства регионального значения в области трубопроводного транспорта

На первую очередь до 2025 года

№/пп	Назначение объекта регионального значения	Наименование объекта	Краткая характеристика объекта	Местоположение планируемого объекта	Зоны с особыми условиями использования территории
<b>Саяно-Иркутская опорная территория развития</b>					
1273.	Объекты капитального строительства регионального значения в области трубопроводного транспорта	Строительство магистрального газопровода «Ковыкта – Жигалово – Саянск – Ангарск – Иркутск»	Протяженность 627,8км	Жигаловский район, Усть-Удинский район, Балаганский район, Нукутский район, Заларинский район, Аларский район, Черемховский район, Усольский район, Боханский район, Шелеховский район, г. Саянск, г. Иркутск, г. Ангарск	Санитарный разрыв - 250 м

## Глава 11. Объекты капитального строительства регионального значения в области социальной защиты

На первую очередь до 2025 года

№/пп	Назначение объекта регионального значения	Наименование объекта	Краткая характеристика объекта	Местоположение планируемого объекта	Зоны с особыми условиями использования территории
<b>Саяно-Иркутская опорная территория развития</b>					
1274.	Объекты капитального строительства регионального значения в области социальной защиты	Реконструкция здания и приспособление его под «Блок для постоянного проживания больных общежитийского типа» для нужд областного	Мощность - 60 чел.	Хорг. Ангарск, 17А микрорайон, строение 9/6	Не требуется

№/пп	Назначение объекта регионального значения	Наименование объекта	Краткая характеристика объекта	Местоположение планируемого объекта	Зоны с особыми условиями использования территории
		государственного автономного учреждения социального обслуживания «Ангарский психоневрологический интернат»			
1275.	Объекты капитального строительства регионального значения в области социальной защиты	Строительство здания ФОКа ОГБУСО «Иркутский детский дом-интернат № 1 для умственно отсталых детей»	Мощность - 40 чел.	г. Иркутск, м-н «Юбилейный», 3-а	Не требуется
1276.	Объекты капитального строительства регионального значения в области социальной защиты	Строительство гаража ОГАУСО «Комплексный центр социального обслуживания населения г. Иркутск»	Мощность - 5 авт.	г. Иркутск, Рабочего штаба, 46	Не требуется
1277.	Объекты капитального строительства регионального значения в области социальной защиты	Строительство геронтологического центра (центр активного долголетия)	Будет уточнено на дальнейших стадиях проектирования	г. Иркутск	Не требуется
1278.	Объекты капитального строительства регионального значения в области социальной защиты	Строительство банно-прачечного отделения ОГБУСО «Саянский детский дом-интернат для умственно-отсталых детей»	Мощность – 170 чел.	г. Саянск, м-н «Благовещенский», 6	Не требуется
1279.	Объекты капитального строительства регионального значения в области социальной защиты	Строительство административно-бытового корпуса в ОГБУСО «Социально-	Будет уточнено на дальнейших стадиях проектирования	Заларинский район, д.Тунгуй	Не требуется

№/пп	Назначение объекта регионального значения	Наименование объекта	Краткая характеристика объекта	Местоположение планируемого объекта	Зоны с особыми условиями использования территории
		реабилитационный центр для несовершеннолетних «Заларинского района»			
1280.	Объекты капитального строительства регионального значения в области социальной защиты	Строительство жилого корпуса в ОГБУСО «Заларинский специальный дом-интернат для престарелых и инвалидов»	Переселение 150 граждан пожилого возраста и инвалидов	Заларинский район, п. Владимир	Не требуется
1281.	Объекты капитального строительства регионального значения в области социальной защиты	Строительство спального корпуса летнего оздоровительного лагеря «Окинец» ОГБУСО «Саянский детский дом-интернат для умственно-отсталых детей»	Мощность - 40 чел.	Зиминский район, с. Новолетники	Не требуется
1282.	Объекты капитального строительства регионального значения в области социальной защиты	Строительно-монтажные работы: очистные сооружения хозяйственно-бытовых сточных вод ОГБУ Реабилитационный центр «Сосновая горка»	Мощность - 75 м <sup>3</sup> /сут.	Зиминский район, с. Самара	Не требуется
1283.	Объекты капитального строительства регионального значения в области социальной защиты	Строительство крытого конного манежа ОГБУСО Реабилитационный	Мощность - 15 лошадей	Зиминский район, с. Самара	Не требуется



№/пп	Назначение объекта регионального значения	Наименование объекта	Краткая характеристика объекта	Местоположение планируемого объекта	Зоны с особыми условиями использования территории
		центр «Сосновая горка»			
1284.	Объекты капитального строительства регионального значения в области социальной защиты	Строительство блочно-модульной котельной на твердом топливе	Мощность 0,6 Гкал/ч (0,7 МВт)	Качугский район, р.п. Качуг, ул. Первомайская, 3	Не требуется
1285.	Объекты капитального строительства регионального значения в области социальной защиты	Строительство жилого корпуса в ОГБУСО «Тулюшкинский психоневрологический интернат»	Переселение 120 граждан	Куйтунский район, п. Тулюшка	Не требуется
<b>Усть-Ордынский Бурятский округ Саяно-Иркутской опорной территории развития</b>					
1286.	Объекты капитального строительства регионального значения в области социальной защиты	Строительство жилого корпуса в ОГБУСО «Психоневрологический интернат с. Бильчир»	Мощность - 117 мест	Осинский район, с. Бильчир	Не требуется
<b>Тайшет-Тулунская опорная территория развития</b>					
1287.	Объекты капитального строительства регионального значения в области социальной защиты	Реконструкция здания медпункта ОГБУСО «Тулунский психоневрологический интернат»	Мощность – 170 чел.	г. Тулун, 9-й км а/д Тулун-Братск-Усть-Кут	Не требуется
1288.	Объекты капитального строительства регионального значения в области социальной защиты	Реконструкция здания клуба ОГБУСО «Тулунский психоневрологический интернат»	Мощность – 170 чел.	г. Тулун, 9-й км а/д Тулун-Братск-Усть-Кут	Не требуется
1289.	Объекты капитального строительства регионального значения в области социальной защиты	Строительство жилого корпуса в ОГБУСО «Психоневрологический интернат п. Водопадный»	Мощность - 120 чел.	Нижнеудинский район, п. Водопадный	Не требуется

№/пп	Назначение объекта регионального значения	Наименование объекта	Краткая характеристика объекта	Местоположение планируемого объекта	Зоны с особыми условиями использования территории
1290.	Объекты капитального строительства регионального значения в области социальной защиты	Строительство коровника в ОГБУСО «Пуляевский психоневрологический интернат»	Мощность – 70 голов	Тайшетский район, д. Пуляева, ул. Центральная, 1	Не требуется
1291.	Объекты капитального строительства регионального значения в области социальной защиты	Строительство жилого корпуса в ОГБУСО «Сергинский психоневрологический интернат»	Мощность - 120 чел.	Тайшетский район, д. Сергина	Не требуется
1292.	Объекты капитального строительства регионального значения в области социальной защиты	Строительство танцплощадки ОГБУСО «Баракшинский психоневрологический интернат»	Мощность - 100 чел.	Тулунский район, с.Уйгат	Не требуется
1293.	Объекты капитального строительства регионального значения в области социальной защиты	Строительство бани ОГБУСО «Баракшинский психоневрологический интернат»	Мощность – 100 чел.	Тулунский район, с.Уйгат	Не требуется

## Глава 12. Объекты капитального строительства регионального значения в области развития культуры

На первую очередь до 2025 года

№/пп	Назначение объекта регионального значения	Наименование объекта	Краткая характеристика объекта	Местоположение планируемого объекта	Зоны с особыми условиями использования территории
<b>Саяно-Иркутская опорная территория развития</b>					
1294.	Объекты капитального строительства регионального значения в области развития культуры	Строительство нового здания ОГКУ «Государственный архив Иркутской области»	Мощность - 2 миллиона единиц хранения	г. Иркутск	Не требуется
1295.	Объекты капитального строительства регионального значения в области развития культуры	Концертный зал	Мощность - 1200 мест	г. Иркутск	Не требуется
1296.	Объекты капитального строительства регионального значения в области развития культуры	Реконструкция с проведением реставрационных работ здания ГАУК ТЮЗ им.А.Вампилова	Общая площадь здания 2093,4 м <sup>2</sup>	г. Иркутск, ул. Ленина, д.13	Не требуется
1297.	Объекты капитального строительства регионального значения в области развития культуры	Строительство нового здания ОГОБУ СПО «Иркутское театральное училище»	Мощность - 150 учащихся	г. Иркутск	Не требуется
1298.	Объекты капитального строительства регионального значения в области развития культуры	Строительство развлекательного комплекса кинотеатром	Будет уточнено на дальнейших стадиях проектирования	г. Усолье-Сибирское	Не требуется
1299.	Объекты капитального строительства регионального значения в области развития культуры	Строительство дома культуры библиотекой	Мощность дома культуры - 210 мест	Заларинский район, п. Залари	Не требуется
1300.	Объекты капитального строительства регионального значения в области развития культуры	Строительство дома культуры библиотекой	Мощность - 100 мест	Заларинский район, с. Мойган	Не требуется

№/пп	Назначение объекта регионального значения	Наименование объекта	Краткая характеристика объекта	Местоположение планируемого объекта	Зоны с особыми условиями использования территории
1301.	Объекты капитального строительства регионального значения в области развития культуры	Социально-культурный центр	Мощность - зрительный зал на 200 мест	Иркутский район, р.п. Маркова	Не требуется
1302.	Объекты капитального строительства регионального значения в области развития культуры	Строительство духовно-просветительского центра имени Святителя Иннокентия Вениаминова	В перечень объектов по строительству «Центра» планируется включить: церковь Святителя Иннокентия существующий дом семьи Святителя родительский дом семьи Святителя Музей Ильинская церковь-Ильинская церковь паломнический центр на 12 мест дом священника (на 2 семьи)	Качугский район, с. Анга	Не требуется
1303.	Объекты капитального строительства регионального значения в области развития культуры	Строительство дома культуры	Мощность - 100 мест	Куйтунский район, с. Андрюшино	Не требуется
1304.	Объекты капитального строительства регионального значения в области развития культуры	Культурный центр	Будет уточнено на дальнейших стадиях проектирования	Слюдянский район, г. Байкальск	Не требуется
1305.	Объекты капитального строительства регионального значения в области развития культуры	Детская школа искусств	Мощность - 420 мест	Слюдянский район, г. Слюдянка	Не требуется
1306.	Объекты капитального строительства регионального значения в области развития культуры	Строительство дома культуры	Мощность - 210 мест	Усольский район, п. Железнодорожный, пр-т Мира и Дружбы 5А	Не требуется

№/пп	Назначение объекта регионального значения	Наименование объекта	Краткая характеристика объекта	Местоположение планируемого объекта	Зоны с особыми условиями использования территории
1307.	Объекты капитального строительства регионального значения в области развития культуры	Строительство дома культуры	Мощность - 100 мест	Шелеховский район, п. Б.Луг, ул. Клубная	Не требуется
<b>Усть-Ордынский Бурятский округ Саяно-Иркутской опорной территории развития</b>					
1308.	Объекты капитального строительства регионального значения в области развития культуры	Строительство дома культуры	Мощность - 100 мест	Аларский район, п. Забитуй, ул. Ст.Разина, 1а	Не требуется
1309.	Объекты капитального строительства регионального значения в области развития культуры	Строительство дома культуры	Мощность - 150 мест	Боханский район, с. Казачье	Не требуется
1310.	Объекты капитального строительства регионального значения в области развития культуры	Строительство дома культуры	Мощность - 150 мест	Осинский район, с. Обуса, ул. Сегентуйская, 2	Не требуется
1311.	Объекты капитального строительства регионального значения в области развития культуры	Здание национальной библиотеки им. М.Н. Хангалова с помещениями народного творчества и народных промыслов в пос. Усть-Ордынский	Мощность - 200 тыс. томов	Эхирит-Булагатский район, п. Усть-Ордынский, ул. Ербанова	Не требуется
<b>Тайшето-Тулунская опорная территория развития</b>					
1312.	Объекты капитального строительства регионального значения в области развития культуры	Строительство развлекательного комплекса с кинотеатром	Будет уточнено на дальнейших стадиях проектирования	г. Тулун	Не требуется
1313.	Объекты капитального строительства регионального значения в области развития культуры	Строительство театра	Будет уточнено на дальнейших стадиях проектирования	Тайшетский район, муниципальное образование «Тайшетское городское поселение», г. Тайшет	Не требуется

№/пп	Назначение объекта регионального значения	Наименование объекта	Краткая характеристика объекта	Местоположение планируемого объекта	Зоны с особыми условиями использования территории
1314.	Объекты капитального строительства регионального значения в области развития культуры	Реконструкция здания «Детская художественная школа»	Будет уточнено на дальнейших стадиях проектирования	Тулунский р-н, г. Тулун, ул. Ленина, 107	Не требуется
<b>Усть-Кутско-Ленская опорная территория развития</b>					
1315.	Объекты капитального строительства регионального значения в области развития культуры	Дом культуры	Мощность - 250 мест	Киренский район, г. Киренск	Не требуется
<b>Усть-Илимско-Катангская опорная территория развития</b>					
1316.	Объекты капитального строительства регионального значения в области развития культуры	Архив	Мощность - 50 тыс. дел	Катангский район, с. Ербогачён	Не требуется
1317.	Объекты капитального строительства регионального значения в области развития культуры	Строительство районного архива	Будет уточнено на дальнейших стадиях проектирования	Катангский район, с. Ербогачён, ул. Комсомольская, 6	Не требуется
1318.	Объекты капитального строительства регионального значения в области развития культуры	Строительство дома культуры	Мощность - 100 мест	Катангский район, с. Преображенка, ул. Харчистова, 33	Не требуется
<b>Братская опорная территория развития</b>					
1319.	Объекты капитального строительства регионального значения в области развития культуры	Строительство театра	Будет уточнено на дальнейших стадиях проектирования	г. Братск	Не требуется
<b>Бодайбинская опорная территория развития</b>					
1320.	Объекты капитального строительства регионального значения в области развития культуры	Строительство развлекательного комплекса с кинотеатром	Будет уточнено на дальнейших стадиях проектирования	Бодайбинский район, г. Бодайбо	Не требуется

**На расчетный срок до 2035 года**

№ пп	Назначение объекта регионального значения	Наименование объекта	Краткая характеристика объекта	Местоположение планируемого объекта	Зоны с особыми условиями использования территории
<b>Братская опорная территория развития</b>					
1321.	Объекты капитального строительства регионального значения в области развития культуры	Строительство клуба	Мощность - 100 мест	Братский район, с. Большеокинское	Не требуется

## Глава 13. Объекты капитального строительства регионального значения в области электроснабжения

На первую очередь до 2025 года

№/пп	Назначение объекта регионального значения	Наименование объекта	Краткая характеристика объекта	Местоположение планируемого объекта	Зоны с особыми условиями использования территории
<b>Саяно-Иркутская опорная территория развития</b>					
1322.	Объекты капитального строительства регионального значения в области электроснабжения	ПС 110 кВ Зеленый Берег	2x25 МВА, 2 км	Иркутский район	Санитарно защитная зона – 25м
1323.	Объекты капитального строительства регионального значения в области электроснабжения	ПС 110/35/10 кВ Дачная	2x25 МВА, 2x0,05 км	Иркутский район	Санитарно защитная зона – 25м
1324.	Объекты капитального строительства регионального значения в области электроснабжения	Реконструкция ПС 220 кВ Столбово	2x40 МВА	Иркутский район	Санитарно защитная зона – 50м
1325.	Объекты капитального строительства регионального значения в области электроснабжения	ПС 110кВ Новая Уда	Установка СКРМ 55 Мвар	Осинский район, Усть-Удинский район	Санитарно защитная зона – 25м
1326.	Объекты капитального строительства регионального значения в области электроснабжения	Строительство ПС 110кВ Западный	Будет уточнено на дальнейших стадиях проектирования	г. Усолье-Сибирское	Санитарно защитная зона – 25м
1327.	Объекты капитального строительства регионального значения в области электроснабжения	Строительство двухцепной ВЛ 110кВ на ПС Западный	6 км	Усольский район	Санитарно защитная зона – 25м
<b>Тайшето-Тулунская опорная территория развития</b>					



№/пп	Назначение объекта регионального значения	Наименование объекта	Краткая характеристика объекта	Местоположение планируемого объекта	Зоны с особыми условиями использования территории
1328.	Объекты капитального строительства регионального значения в области электроснабжения	Реконструкция ПС 110 кВ Невельская	Замена трансформатора с 25 МВА на 40 МВА и установкой УПК	Тайшетский район	Санитарно защитная зона – 25м
1329.	Объекты капитального строительства регионального значения в области электроснабжения	ПС 110 кВ Тайшет-Запад	30 Мвар	Тайшетский район	Санитарно защитная зона – 25м
1330.	Объекты капитального строительства регионального значения в области электроснабжения	ПС 110 кВ Юрты	БСК 58 Мвар	Тайшетский район	Санитарно защитная зона – 25м
<b>Усть-Кутско-Ленская опорная территория развития</b>					
1331.	Объекты капитального строительства регионального значения в области электроснабжения	Реконструкция ПС 110 кВ Ручей : техническое перевооружение и технологическое присоединение к сетям ОАО «ИЭСК»	Будет уточнено на дальнейших стадиях проектирования	Усть - Кутский район	Санитарно защитная зона – 25м
1332.	Объекты капитального строительства регионального значения в области электроснабжения	Реконструкция ПС 110 кВ Усть-Кут	Замена трансформаторов 25 МВА на 40 МВА, замена защит 110 кВ	Усть - Кутский район	Санитарно защитная зона – 25м
<b>Усть-Илимско-Катаганская опорная территория развития</b>					
1333.	Объекты капитального строительства регионального значения в области электроснабжения	Реконструкция ПС 110 кВ Коршуниха	Замена трансформаторов с 20 МВА на 40 МВА и установкой УПК	Нижнеилимский район	Санитарно защитная зона – 25м
1334.	Объекты капитального строительства регионального значения в области электроснабжения	Реконструкция ПС 110 кВ Черная	Замена трансформаторов с 20 МВА на 40 МВА и установкой УПК	Нижнеилимский район	Санитарно защитная зона – 25м

№/пп	Назначение объекта регионального значения	Наименование объекта	Краткая характеристика объекта	Местоположение планируемого объекта	Зоны с особыми условиями использования территории
1335.	Объекты капитального строительства регионального значения в области электроснабжения	Реконструкция ПС 110 кВ Хребтовая	Замена трансформатора 25 МВА на 40 МВА. Установка УПК, замена защиты 110 кВ	Нижеилимский район	Санитарно защитная зона – 25м
1336.	Объекты капитального строительства регионального значения в области электроснабжения	Реконструкция ПС 110 кВ Семигорск	Замена трансформаторов 25 МВА на 40 МВА. Установка УПК, замена защиты 110 кВ	Нижеилимский район	Санитарно защитная зона – 25м
<b>Братская опорная территория развития</b>					
1337.	Объекты капитального строительства регионального значения в области электроснабжения	Реконструкция ПС 110 кВ Зяба	Замена трансформаторов 20 МВА на 40 МВА. Установка УПК, замена защиты 110 кВ	Братский район	Санитарно защитная зона – 25м

**Глава 14. Объекты капитального строительства регионального значения в области водоснабжения и водоотведения  
На первую очередь до 2025 года**

№/пп	Назначение объекта регионального значения	Наименование объекта	Краткая характеристика объекта	Местоположение планируемого объекта	Зоны с особыми условиями использования территории
<b>Саяно-Иркутская опорная территория развития</b>					
1338.	Объекты капитального строительства регионального значения в области водоснабжения	Строительство второго (предпочтительно подземного) водозабора для водоснабжения г. Иркутска	Водозабор, резервуары чистой воды, очистные сооружения, насосная станция 2 подъема 400 тыс.м <sup>3</sup> /сут., водоводы 4d=1600-400 км	Иркутский район, в районе р.п. Листвянка (определится после проведения гидрогеологических изысканий)	Зоны санитарной охраны 1,2,3 поясов
1339.	Объекты капитального строительства регионального значения в области водоснабжения	Строительство ответвлений от предполагаемого водовода от пос. Листвянка до пос. Пивовариха,	Будет уточнено на дальнейших стадиях проектирования	г. Иркутск, Иркутский район	

№/пп	Назначение объекта регионального значения	Наименование объекта	Краткая характеристика объекта	Местоположение планируемого объекта	Зоны с особыми условиями использования территории
		Дзержинск, Славный, Новая Топка, Лесной, Куда, Хомутово, Западный, Урик, Столбово.			
1340.	Объекты капитального строительства регионального значения в области водоснабжения	Строительство водоводов от насосной станции второго подъема в районе залива «Ерши» до пос. Николов Посад, Новоиркутский, Сергиев Посад, Марково, с. Смоленщина, Максимовщина, Мамоны, Малая Еланка, Вересовка, ст. Батарейная.	Будет уточнено на дальнейших стадиях проектирования	г. Иркутск, Иркутский район	
1341.	Объекты капитального строительства регионального значения в области водоотведения	Строительство напорных канализационных коллекторов с канализационными насосными станциями от пос. Листвянка до существующих сетей водоотведения города Иркутска для дальнейшей транспортировки стоков на канализационные очистные сооружения	Будет уточнено на дальнейших стадиях проектирования	г. Иркутск, Иркутский район	

№/пп	Назначение объекта регионального значения	Наименование объекта	Краткая характеристика объекта	Местоположение планируемого объекта	Зоны с особыми условиями использования территории
1342.	Объекты капитального строительства регионального значения в области водоотведения	Строительство канализационных коллекторов от пос.Пивовариха, Дзержинск, мкр. Зеленый до КОС «Правого берега»	Будет уточнено на дальнейших стадиях проектирования	г. Иркутск, Иркутский район	
1343.	Объекты капитального строительства регионального значения в области водоотведения	Строительство канализационных коллекторов от пос.Хомутово до КОС «Правого берега»	Будет уточнено на дальнейших стадиях проектирования	г. Иркутск, Иркутский район	
1344.	Объекты капитального строительства регионального значения в области водоотведения	Строительство канализационных коллекторов от пос. Малая Еланка, Батарейная, Максимовщина, Мамоны до КОС «Левого берега»	Будет уточнено на дальнейших стадиях проектирования	г. Иркутск, Иркутский район	
1345.	Объекты капитального строительства регионального значения в области водоотведения	Строительство канализационных коллекторов от пос. Марково до м-на Первомайский	Будет уточнено на дальнейших стадиях проектирования	г. Иркутск, Иркутский район	
1346.	Объекты капитального строительства регионального значения в области водоотведения	Реконструкция КОС Правого берега г. Иркутска	Увеличение производительности для принятия стоков Иркутского района	г. Иркутск	
1347.	Объекты капитального строительства регионального значения в области водоотведения	Реконструкция КОС Левого берега г. Иркутска	Увеличение производительности для принятия стоков Иркутского района	г. Иркутск	

№/пп	Назначение объекта регионального значения	Наименование объекта	Краткая характеристика объекта	Местоположение планируемого объекта	Зоны с особыми условиями использования территории
1348.	Объекты капитального строительства регионального значения в области водоснабжения	Развитие систем централизованного водоснабжения и водоотведения Иркутского района	От водозаборных сооружений г. Иркутска с устройством резервного водозаборного сооружения на территории р.п. Листвянка. Сети водоснабжения $d=700$ мм, (подлежит уточнению на дальнейших стадиях проектирования)	г. Иркутск, Иркутский район	
1349.	Объекты капитального строительства регионального значения в области водоснабжения	Строительство водозабора подземных вод на месторождении «Тойсукский» со строительством водоводов	Водозабор, резервуары чистой воды, очистные сооружения, насосная станция 2 подъема 300 тыс.м <sup>3</sup> /сут., водоводы 3d=1600-50 км	Ангарский городской округ	Зоны санитарной охраны 1,2,3 поясов
1350.	Объекты капитального строительства регионального значения в области водоснабжения	Реконструкция комплекса водоснабжения – водозабор и водоводы, обеспечивающий холодное водоснабжение г. Черемхово, г. Свирска, а также поселений Черемховского района	Водозабор, резервуары чистой воды, очистные сооружения, насосная станция 2 подъема 40 тыс.м <sup>3</sup> /сут., водоводы 3d=500-25 км	Черемховский район	Зоны санитарной охраны 1,2,3 поясов
1351.	Объекты капитального строительства регионального значения в области водоснабжения	Строительство водозабора подземных вод для г. Черемхово и Черемховского района с комплексом насосных станций и водоводов	Водозабор, резервуары чистой воды, очистные сооружения, насосная станция 2 подъема 40 тыс.м <sup>3</sup> /сут., водоводы 3d=500-30 км	Черемховский район	Зоны санитарной охраны 1,2,3 поясов

№/пп	Назначение объекта регионального значения	Наименование объекта	Краткая характеристика объекта	Местоположение планируемого объекта	Зоны с особыми условиями использования территории
1352.	Объекты капитального строительства регионального значения в области водоснабжения	Строительство водозабора подземных вод для р.п. Залари и Заларинского района	Водозабор, резервуары чистой воды, очистные сооружения, насосная станция 2 подъема 20 тыс.м <sup>3</sup> /сут., водоводы 2d=400-40 км	Заларинский район	Зоны санитарной охраны 1,2,3 поясов
1353.	Объекты капитального строительства регионального значения в области водоснабжения	Строительство канализационных очистных сооружений глубокой биологической очистки	Будет уточнено на дальнейших стадиях проектирования	г. Свирск	

## Глава 15. Объекты капитального строительства регионального значения в области теплоснабжения

### На первую очередь до 2025 года

№/пп	Назначение объекта регионального значения	Наименование объекта	Краткая характеристика объекта	Местоположение планируемого объекта	Зоны с особыми условиями использования территории
<b>Саяно-Иркутская опорная территория развития</b>					
1354.	Объекты капитального строительства регионального значения в области теплоснабжения	Строительство тепловой магистрали до мкр. Зеленый	Условный диаметр 300 мм, протяженность сети 4500 м	г. Иркутск	
1355.	Объекты капитального строительства регионального значения в области теплоснабжения	Строительство тепловой магистрали «ТЭЦ-10 – ЦТП в Новоленино»	Условный диаметр 2d=800 мм, протяженность сети 19000 м	г. Иркутск, Ангарский городской округ.	

### На расчетный срок до 2035 года

№/пп	Назначение объекта регионального значения	Наименование объекта	Краткая характеристика объекта	Местоположение планируемого объекта	Зоны с особыми условиями использования территории
<b>Саяно-Иркутская опорная территория развития</b>					
1356.	Объекты капитального строительства регионального значения в области теплоснабжения	Строительство тепловой магистрали «ЦТП в Новоленино» - РК «Кировская»	Будет уточнено на дальнейших стадиях проектирования	г. Иркутск, Иркутский район	

## Глава 16. Объекты капитального строительства регионального значения в области административного обслуживания

### На первую очередь до 2025 года

№/пп	Назначение объекта регионального значения	Наименование объекта	Краткая характеристика объекта	Местоположение планируемого объекта	Зоны с особыми условиями использования территории
<b>Саяно-Иркутская опорная территория развития</b>					
1357.	Объекты капитального строительства регионального значения в области административного обслуживания	Строительство нового здания Службы записи актов гражданского состояния	Здание Службы записи актов гражданского состояния, земельный участок площадью 0,2 га	Ангарский городской округ, г. Ангарск	Не требуется
1358.	Объекты капитального строительства регионального значения в области административного обслуживания	ОГКУ «Центр по содержанию иностранных граждан и лиц без гражданства, подлежащих депортации либо административному выдворению за пределы Российской Федерации»	Мощность – 50 мест	Ангарский городской округ, г. Ангарск	Не требуется
1359.	Объекты капитального строительства регионального значения в области административного обслуживания	Реконструкция многофункционального центра предоставления государственных и муниципальных услуг	Мощность – центр на 36 окон	Ангарский городской округ/Городское поселение Город Ангарск	Не требуется
1360.	Объекты капитального строительства регионального значения в области административного обслуживания	Реконструкция многофункционального центра предоставления государственных и муниципальных услуг	Мощность – центр на 13 окон	Ангарский городской округ, г. Ангарск	Не требуется
1361.	Объекты капитального строительства регионального значения в области административного обслуживания	Реконструкция многофункционального центра предоставления государственных и муниципальных услуг	Мощность – центр на 3 окна	Балаганский район, Балаганское муниципальное образование	Не требуется



№/пп	Назначение объекта регионального значения	Наименование объекта	Краткая характеристика объекта	Местоположение планируемого объекта	Зоны с особыми условиями использования территории
	области административного обслуживания	предоставления государственных и муниципальных услуг			
1362.	Объекты капитального строительства регионального значения в области административного обслуживания	Реконструкция многофункционального центра предоставления государственных и муниципальных услуг	Мощность – центр на 7 окон	г. Зима	Не требуется
1363.	Объекты капитального строительства регионального значения в области административного обслуживания	Реконструкция здания ОГКУ «Государственный архив Иркутской области»	Здание общей площадью 2950,9 м <sup>2</sup>	г. Иркутск, ул. Байкальская, 79	Не требуется
1364.	Объекты капитального строительства регионального значения в области административного обслуживания	Реконструкция здания ОГКУ «Фонд имущества Иркутской области»	Здание общей площадью 6111,8 м <sup>2</sup>	г. Иркутск, ул. Дзержинского, 36	Не требуется
1365.	Объекты капитального строительства регионального значения в области административного обслуживания	Реконструкция здания управления	Здание общей площадью 556,2 м <sup>2</sup>	г. Иркутск, ул. К.Маркса, 37	Не требуется
1366.	Объекты капитального строительства регионального значения в области административного обслуживания	Реконструкция административного здания	Будет уточнено на дальнейших стадиях проектирования	г. Иркутск, ул. Красноказахья, д. 23а	Не требуется
1367.	Объекты капитального строительства регионального значения в области административного обслуживания	Реконструкция многофункционального центра предоставления	Мощность – центр на 5 окон	г. Свирск	Не требуется

№/пп	Назначение объекта регионального значения	Наименование объекта	Краткая характеристика объекта	Местоположение планируемого объекта	Зоны с особыми условиями использования территории
		государственных и муниципальных услуг			
1368.	Объекты капитального строительства регионального значения в области административного обслуживания	Реконструкция многофункционального центра предоставления государственных и муниципальных услуг	Мощность – центр на 10 окон	г. Шелехов	Не требуется
1369.	Объекты капитального строительства регионального значения в области административного обслуживания	Капитальный ремонт многофункционального центра предоставления государственных и муниципальных услуг	Мощность – центр на 10 окон	Шелеховский муниципальный район/Городское поселение город Шелехов	Не требуется
1370.	Объекты капитального строительства регионального значения в области административного обслуживания	Реконструкция многофункционального центра предоставления государственных и муниципальных услуг	Мощность – центр на 15 окон	г. Иркутск, Октябрьский округ	Не требуется
1371.	Объекты капитального строительства регионального значения в области административного обслуживания	Реконструкция многофункционального центра предоставления государственных и муниципальных услуг	Мощность – центр на 20 окон	г. Иркутск, Свердловский округ	Не требуется
1372.	Объекты капитального строительства регионального значения в области административного обслуживания	Реконструкция многофункционального центра предоставления государственных и муниципальных услуг	Мощность – центр на 30 окон	Городской округ Город Иркутск/Ленинский административный округ	Не требуется

№/пп	Назначение объекта регионального значения	Наименование объекта	Краткая характеристика объекта	Местоположение планируемого объекта	Зоны с особыми условиями использования территории
1373.	Объекты капитального строительства регионального значения в области административного обслуживания	Реконструкция многофункционального центра предоставления государственных и муниципальных услуг	Мощность – центр на 26 окон	Городской округ Город Иркутск/Правобережный административный округ	Не требуется
1374.	Объекты капитального строительства регионального значения в области административного обслуживания	Реконструкция многофункционального центра предоставления государственных и муниципальных услуг	Мощность – центр на 10 окон	Городской округ Город Иркутск/Октябрьский административный округ	Не требуется
1375.	Объекты капитального строительства регионального значения в области административного обслуживания	Реконструкция многофункционального центра предоставления государственных и муниципальных услуг	Мощность – центр на 13 окон	Городской округ Город Иркутск/Свердловский административный округ	Не требуется
1376.	Объекты капитального строительства регионального значения в области административного обслуживания	Реконструкция многофункционального центра предоставления государственных и муниципальных услуг	Мощность – центр на 14 окон	Городской округ Город Иркутск/Свердловский административный округ	Не требуется
1377.	Объекты капитального строительства регионального значения в области административного обслуживания	Реконструкция многофункционального центра предоставления государственных и муниципальных услуг	Мощность – центр на 6 окон	Слюдянский район/Байкальское городское поселение	Не требуется
1378.	Объекты капитального строительства регионального значения в области административного обслуживания	Реконструкция многофункционального центра предоставления государственных и муниципальных услуг	Мощность – центр на 5 окон	Слюдянский район/Слюдянское городское поселение	Не требуется

№/пп	Назначение объекта регионального значения	Наименование объекта	Краткая характеристика объекта	Местоположение планируемого объекта	Зоны с особыми условиями использования территории
	области административного обслуживания	государственных и муниципальных услуг			
1379.	Объекты капитального строительства регионального значения в области административного обслуживания	Реконструкция многофункционального центра предоставления государственных и муниципальных услуг	Мощность – центр на 3 окна	Жигаловский район, Жигаловское муниципальное образование	Не требуется
1380.	Объекты капитального строительства регионального значения в области административного обслуживания	Реконструкция многофункционального центра предоставления государственных и муниципальных услуг	Мощность – центр на 5 окон	Заларинский район, Заларинское муниципальное образование	Не требуется
1381.	Объекты капитального строительства регионального значения в области административного обслуживания	Строительство нового здания Службы записи актов гражданского состояния	Здание Службы записи актов гражданского состояния, земельный участок площадью 0,3 га	Иркутский район, Листвянское муниципальное образование, р.п. Листвянка	Не требуется
1382.	Объекты капитального строительства регионального значения в области административного обслуживания	Реконструкция многофункционального центра предоставления государственных и муниципальных услуг	Мощность – центр на 3 окна	Качугский район, Качугское муниципальное образование	Не требуется
1383.	Объекты капитального строительства регионального значения в области административного обслуживания	Строительство многофункционального центра предоставления государственных и муниципальных услуг	Мощность – центр на 5 окон	Качугский район, р.п. Качуг	Не требуется
1384.	Объекты капитального строительства регионального значения в	Капитальный ремонт многофункционального центра	Мощность – центр на 3 окна	Баяндаевский муниципальный	Не требуется

№/пп	Назначение объекта регионального значения	Наименование объекта	Краткая характеристика объекта	Местоположение планируемого объекта	Зоны с особыми условиями использования территории
	области административного обслуживания	предоставления государственных и муниципальных услуг		район/Сельское поселение Баяндай	
1385.	Объекты капитального строительства регионального значения в области административного обслуживания	Реконструкция многофункционального центра предоставления государственных и муниципальных услуг	Мощность – центр на 3 окна	Куйтунский район, Куйтунское муниципальное образование	Не требуется
1386.	Объекты капитального строительства регионального значения в области административного обслуживания	Реконструкция многофункционального центра предоставления государственных и муниципальных услуг	Мощность – центр на 3 окна	Ольхонский район/Еланцынское сельское поселение	Не требуется
1387.	Объекты капитального строительства регионального значения в области административного обслуживания	Реконструкция многофункционального центра предоставления государственных и муниципальных услуг	Мощность – центр на 5 окон	Боханский район/Сельское поселение Бохан	Не требуется
1388.	Объекты капитального строительства регионального значения в области административного обслуживания	Реконструкция многофункционального центра предоставления государственных и муниципальных услуг	Мощность – центр на 9 окон	г. Саянск	Не требуется
1389.	Объекты капитального строительства регионального значения в области административного обслуживания	Реконструкция многофункционального центра предоставления государственных и муниципальных услуг	Мощность – центр на 17 окон	г. Усолъе-Сибирское	Не требуется

№/пп	Назначение объекта регионального значения	Наименование объекта	Краткая характеристика объекта	Местоположение планируемого объекта	Зоны с особыми условиями использования территории
1390.	Объекты капитального строительства регионального значения в области административного обслуживания	Реконструкция многофункционального центра предоставления государственных и муниципальных услуг	Мощность – центр на 3 окна	Усть-Удинский район, Усть-Удинское муниципальное образование	Не требуется
1391.	Объекты капитального строительства регионального значения в области административного обслуживания	Реконструкция многофункционального центра предоставления государственных и муниципальных услуг	Мощность – центр на 11 окон	Черемховское муниципальное образование	Не требуется
<b>Усть-Ордынский Бурятский округ Саяно-Иркутской опорной территории развития</b>					
1392.	Объекты капитального строительства регионального значения в области административного обслуживания	Реконструкция многофункционального центра предоставления государственных и муниципальных услуг	Мощность – центр на 3 окна	Аларский район, муниципальное образование «Кутулик»	Не требуется
1393.	Объекты капитального строительства регионального значения в области административного обслуживания	Реконструкция многофункционального центра предоставления государственных и муниципальных услуг	Мощность – центр на 3 окна	Нукутский район, Новонукутское муниципальное образование	Не требуется
1394.	Объекты капитального строительства регионального значения в области административного обслуживания	Реконструкция многофункционального центра предоставления государственных и муниципальных услуг	Мощность – центр на 4 окна	Осинский район, муниципальное образование «Оса»	Не требуется
1395.	Объекты капитального строительства регионального значения в	Строительство нового здания Службы записи	Здание Службы записи актов гражданского	Эхирит-Булагатский район, муниципальное образование	Не требуется

№/пп	Назначение объекта регионального значения	Наименование объекта	Краткая характеристика объекта	Местоположение планируемого объекта	Зоны с особыми условиями использования территории
	области административного обслуживания	актов гражданского состояния	состояния, земельный участок площадью 0,1 га	«Усть-Ордынское», п. Усть-Ордынский	
1396.	Объекты капитального строительства регионального значения в области административного обслуживания	Реконструкция многофункционального центра предоставления государственных и муниципальных услуг	Мощность – центр на 6 окон	Эхирит-Булагатский муниципальный район/Сельское поселение Усть-Ордынское	Не требуется
<b>Тайшето-Тулунская опорная территория развития</b>					
1397.	Объекты капитального строительства регионального значения в области административного обслуживания	Реконструкция многофункционального центра предоставления государственных и муниципальных услуг	Мощность – центр на 9 окон	г. Тулун	Не требуется
1398.	Объекты капитального строительства регионального значения в области административного обслуживания	Строительство нового здания Службы записи актов гражданского состояния	Здание Службы записи актов гражданского состояния, земельный участок площадью 0,2 га	г. Тулун, ул. Песочная	Не требуется
1399.	Объекты капитального строительства регионального значения в области административного обслуживания	Реконструкция многофункционального центра предоставления государственных и муниципальных услуг	Мощность – центр на 8 окон	Тайшетский муниципальный район/Тайшетское городское поселение	Не требуется
1400.	Объекты капитального строительства регионального значения в области административного обслуживания	Реконструкция многофункционального центра предоставления государственных и муниципальных услуг	Мощность – центр на 9 окон	Нижнеудинский муниципальный район/Нижнеудинское городское поселение	Не требуется
<b>Усть-Кутско-Ленская опорная территория развития</b>					

№/пп	Назначение объекта регионального значения	Наименование объекта	Краткая характеристика объекта	Местоположение планируемого объекта	Зоны с особыми условиями использования территории
1401.	Объекты капитального строительства регионального значения в области административного обслуживания	Реконструкция многофункционального центра предоставления государственных и муниципальных услуг	Мощность – центр на 3 окна	Казачинско-Ленский муниципальный район/Магистральнинское городское поселение	Не требуется
1402.	Объекты капитального строительства регионального значения в области административного обслуживания	Строительство нового здания Службы записи актов гражданского состояния	Здание Службы записи актов гражданского состояния, земельный участок площадью 0,1 га	Казачинско-Ленский район, Магистральнинское муниципальное образование, р.п. Магистральный	Не требуется
1403.	Объекты капитального строительства регионального значения в области административного обслуживания	Реконструкция многофункционального центра предоставления государственных и муниципальных услуг	Мощность – центр на 5 окон	Киренский район/Киренское городское поселение	Не требуется
1404.	Объекты капитального строительства регионального значения в области административного обслуживания	Реконструкция многофункционального центра предоставления государственных и муниципальных услуг	Мощность – центр на 9 окон	Усть-Кутский район, Усть-Кутское муниципальное образование	Не требуется
<b>Усть-Илимско-Катангская опорная территория развития</b>					
1405.	Объекты капитального строительства регионального значения в области административного обслуживания	Реконструкция многофункционального центра предоставления государственных и муниципальных услуг	Мощность – центр на 17 окон	г. Усть-Илимск	Не требуется
1406.	Объекты капитального строительства регионального значения в	Реконструкция многофункционального центра предоставления	Мощность – центр на 3 окна	Катангский район/Ербогаченское сельское поселение	Не требуется



№/пп	Назначение объекта регионального значения	Наименование объекта	Краткая характеристика объекта	Местоположение планируемого объекта	Зоны с особыми условиями использования территории
	области административного обслуживания	государственных и муниципальных услуг			
1407.	Объекты капитального строительства регионального значения в области административного обслуживания	Реконструкция многофункционального центра предоставления государственных и муниципальных услуг	Мощность – центр на 6 окон	Нижеилимский район/Железногорское городское поселение	Не требуется
<b>Братская опорная территория развития</b>					
1408.	Объекты капитального строительства регионального значения в области административного обслуживания	Реконструкция многофункционального центра предоставления государственных и муниципальных услуг	Мощность – центр на 5 окон	Братский район, Вихоревское муниципальное образование	Не требуется
1409.	Объекты капитального строительства регионального значения в области административного обслуживания	Капитальный ремонт многофункционального центра предоставления государственных и муниципальных услуг	Мощность – центр на 19 окон	Городской округ Город Братск/Центральный административный округ	Не требуется
1410.	Объекты капитального строительства регионального значения в области административного обслуживания	Реконструкция многофункционального центра предоставления государственных и муниципальных услуг	Мощность – центр на 19 окон	Городской округ Город Братск/Падунский административный округ	Не требуется
1411.	Объекты капитального строительства регионального значения в области административного обслуживания	Реконструкция многофункционального центра предоставления государственных и муниципальных услуг	Мощность – центр на 11 окон	Городской округ Город Братск/Центральный административный округ	Не требуется

№/пп	Назначение объекта регионального значения	Наименование объекта	Краткая характеристика объекта	Местоположение планируемого объекта	Зоны с особыми условиями использования территории
1412.	Объекты капитального строительства регионального значения в области административного обслуживания	Реконструкция многофункционального центра предоставления государственных и муниципальных услуг	Мощность – центр на 5 окон	Чунский район, Чунское муниципальное образование	Не требуется
<b>Бодайбинская опорная территория развития</b>					
1413.	Объекты капитального строительства регионального значения в области административного обслуживания	Реконструкция многофункционального центра предоставления государственных и муниципальных услуг	Мощность – центр на 3 окна	Мамско-Чуйский район, Мамское муниципальное образование	Не требуется
1414.	Объекты капитального строительства регионального значения в области административного обслуживания	Реконструкция многофункционального центра предоставления государственных и муниципальных услуг	Мощность – центр на 5 окон	Бодайбинский муниципальный район/Бодайбинское городское поселение	Не требуется

## Глава 17. Объекты капитального строительства регионального значения в области ветеринарного обслуживания

### На первую очередь до 2025 года

№/пп	Назначение объекта регионального значения	Наименование объекта	Краткая характеристика объекта	Местоположение планируемого объекта	Зоны с особыми условиями использования территории
<b>Саяно-Иркутская опорная территория развития</b>					
1415.	Объекты капитального строительства регионального значения в области ветеринарного обслуживания	Строительство склада ветеринарных биологических препаратов	Размеры 36 м х 12 м, высота до низа несущих конструкций – 6,46 м	Ангарский городской округ, г. Ангарск, ул. Комсомольская, 2а	Не требуется
1416.	Объекты капитального строительства	Ветеринарная лечебница	Общая площадь - 70 м <sup>2</sup>	Ангарский городской округ, п. Мегет, ул. Садовая, 70	Не требуется

№/пп	Назначение объекта регионального значения	Наименование объекта	Краткая характеристика объекта	Местоположение планируемого объекта	Зоны с особыми условиями использования территории
	регионального значения в области ветеринарного обслуживания				
1417.	Объекты капитального строительства регионального значения в области ветеринарного обслуживания	Реконструкция ветеринарной лечебницы	Общая площадь – 435,5 м <sup>2</sup>	г. Иркутск, ул. Генерала Доватора, 2	Не требуется
1418.	Объекты капитального строительства регионального значения в области ветеринарного обслуживания	Реконструкция ветеринарной поликлиники	Площадь застройки – 427,5 м <sup>2</sup>	г. Иркутск, ул. Кайская, 38	Не требуется
1419.	Объекты капитального строительства регионального значения в области ветеринарного обслуживания	Реконструкция ветеринарной поликлиники	Общая площадь - 400 м <sup>2</sup>	г. Усолье-Сибирское, ул. Советской Армии, 50	Не требуется
1420.	Объекты капитального строительства регионального значения в области ветеринарного обслуживания	Строительство ветеринарной лечебницы	Общая площадь 200 м <sup>2</sup> (100 м <sup>2</sup> ветеринарная лечебница, 100 м <sup>2</sup> жилая площадь для ветеринарного специалиста)	Качугский район, с. Анга	Не требуется
1421.	Объекты капитального строительства регионального значения в области ветеринарного обслуживания	Строительство ветеринарной лечебницы	Общая площадь – 120 м <sup>2</sup>	Слюдянский район, г. Байкальск	Не требуется
1422.	Объекты капитального строительства регионального значения в области ветеринарного обслуживания	Реконструкция ветеринарной лечебницы	Общая площадь – 203 м <sup>2</sup>	Усть-Удинский район, ул. Сибирская, 35	Не требуется

№/пп	Назначение объекта регионального значения	Наименование объекта	Краткая характеристика объекта	Местоположение планируемого объекта	Зоны с особыми условиями использования территории
1423.	Объекты капитального строительства регионального значения в области ветеринарного обслуживания	Строительство ветеринарной лечебницы	Общая площадь – 144 м <sup>2</sup>	Черемховский район, р.п. Михайловка	Не требуется
1424.	Объекты капитального строительства регионального значения в области ветеринарного обслуживания	Строительство ветеринарной лечебницы	Общая площадь – 144 м <sup>2</sup>	Черемховский район, с. Парфеново	Не требуется
<b>Усть-Ордынский Бурятский округ Саяно-Иркутской опорной территории развития</b>					
1425.	Объекты капитального строительства регионального значения в области ветеринарного обслуживания	Строительство ветеринарной лечебницы	Общая площадь – 144 м <sup>2</sup>	Аларский район, с. Аларь	Не требуется
1426.	Объекты капитального строительства регионального значения в области ветеринарного обслуживания	Строительство ветеринарной лечебницы	Общая площадь 200 м <sup>2</sup> (100 м <sup>2</sup> ветеринарная лечебница, 100 м <sup>2</sup> жилая площадь для ветеринарного специалиста)	Баяндаевский район, д. Загатуй	Не требуется
1427.	Объекты капитального строительства регионального значения в области ветеринарного обслуживания	Строительство ветеринарной лечебницы	Общая площадь 200 м <sup>2</sup> (100 м <sup>2</sup> ветеринарная лечебница, 100 м <sup>2</sup> жилая площадь для ветеринарного специалиста)	Баяндаевский район, с. Хогот	Не требуется
1428.	Объекты капитального строительства регионального значения в области ветеринарного обслуживания	Реконструкция ветеринарной лечебницы	Общая площадь – 130 м <sup>2</sup>	Боханский район, с. Олонки, ул. Калинина, 1-а	Не требуется

№/пп	Назначение объекта регионального значения	Наименование объекта	Краткая характеристика объекта	Местоположение планируемого объекта	Зоны с особыми условиями использования территории
1429.	Объекты капитального строительства регионального значения в области ветеринарного обслуживания	Строительство ветеринарной лечебницы	Общая площадь 200 м <sup>2</sup> (100 м <sup>2</sup> ветеринарная лечебница, 100 м <sup>2</sup> жилая площадь для ветеринарного специалиста)	Нукутский район, с. Закулей	Не требуется
1430.	Объекты капитального строительства регионального значения в области ветеринарного обслуживания	Строительство ветеринарной лечебницы	Общая площадь 200 м <sup>2</sup> (100 м <sup>2</sup> ветеринарная лечебница, 100 м <sup>2</sup> жилая площадь для ветеринарного специалиста)	Осинский район, с. Каха	Не требуется
1431.	Объекты капитального строительства регионального значения в области ветеринарного обслуживания	Строительство ветеринарной лечебницы	Общая площадь 200 м <sup>2</sup> (100 м <sup>2</sup> ветеринарная лечебница, 100 м <sup>2</sup> жилая площадь для ветеринарного специалиста)	Осинский район, с. Обуса	Не требуется
1432.	Объекты капитального строительства регионального значения в области ветеринарного обслуживания	Строительство ветеринарной лечебницы	Общая площадь 200 м <sup>2</sup> (100 м <sup>2</sup> ветеринарная лечебница, 100 м <sup>2</sup> жилая площадь для ветеринарного специалиста)	Эхирит-Буллагатский район, д. Корсук	Не требуется
1433.	Объекты капитального строительства регионального значения в области ветеринарного обслуживания	Строительство ветеринарной лечебницы	Общая площадь 200 м <sup>2</sup> (100 м <sup>2</sup> ветеринарная лечебница, 100 м <sup>2</sup> жилая площадь для ветеринарного специалиста)	Эхирит-Буллагатский район, с. Гаханы	Не требуется
<b>Тайшето-Тулунская опорная территория развития</b>					
1434.	Объекты капитального строительства регионального значения в	Строительство-ветеринарная поликлиника	Общая площадь - 350 м <sup>2</sup>	Тайшетский район, г. Тайшет, ул. Дружбы, 14	Не требуется

№/пп	Назначение объекта регионального значения	Наименование объекта	Краткая характеристика объекта	Местоположение планируемого объекта	Зоны с особыми условиями использования территории
	области ветеринарного обслуживания				
<b>Усть-Илимско-Катангская опорная территория развития</b>					
1435.	Объекты капитального строительства регионального значения в области ветеринарного обслуживания	Строительство ветеринарной лечебницы	Общая площадь – 292 м <sup>2</sup>	г. Усть-Илимск, ул. Сказочная, 1-а	Не требуется

## Глава 18. Объекты капитального строительства регионального значения в области охраны окружающей среды

На первую очередь до 2025 года

№п/п	Назначение объекта регионального значения	Наименование объекта	Краткая характеристика объекта	Местоположение планируемого объекта	Зоны с особыми условиями использования территории
<b>Саяно-Иркутская ОТР</b>					
1436.	Объекты капитального строительства регионального значения в области охраны окружающей среды	Строительство мусороперерабатывающего комплекса	Будет уточнено на дальнейших стадиях проектирования	Ангарский городской округ	Устанавливается в соответствии с СанПиН 2.2.1/2.1.1.1200-03 «Санитарно-защитные зоны и санитарная классификация предприятий, сооружений и иных объектов»
1437.	Объекты капитального строительства регионального значения в области охраны окружающей среды	Строительство мусороперегрузочной станции	Будет уточнено на дальнейших стадиях проектирования	МО Иркутский район, Марковское муниципальное образование, р.п. Маркова	Устанавливается в соответствии с СанПиН 2.2.1/2.1.1.1200-03 «Санитарно-защитные зоны и санитарная классификация предприятий, сооружений и иных объектов»
1438.	Объекты капитального строительства регионального значения в области охраны окружающей среды	Строительство полигона для размещения ТКО	Будет уточнено на дальнейших стадиях проектирования	МО Иркутский район, Оёкское муниципальное образование,	Устанавливается в соответствии с СанПиН 2.2.1/2.1.1.1200-03 «Санитарно-защитные зоны и санитарная классификация предприятий,

№п/п	Назначение объекта регионального значения	Наименование объекта	Краткая характеристика объекта	Местоположение планируемого объекта	Зоны с особыми условиями использования территории
					сооружений и иных объектов»
1439.	Объекты капитального строительства регионального значения в области охраны окружающей среды	Строительство полигона для размещения ТКО	Будет уточнено на дальнейших стадиях проектирования	МО Иркутский район, Хомутовское муниципальное образование,	Устанавливается в соответствии с СанПиН 2.2.1/2.1.1.1200-03 «Санитарно-защитные зоны и санитарная классификация предприятий, сооружений и иных объектов»
1440.	Объекты капитального строительства регионального значения в области охраны окружающей среды	Строительство мусороперегрузочной станции	Будет уточнено на дальнейших стадиях проектирования	МО Иркутский район, Уриковское муниципальное образование, для с. Урик	Устанавливается в соответствии с СанПиН 2.2.1/2.1.1.1200-03 «Санитарно-защитные зоны и санитарная классификация предприятий, сооружений и иных объектов»
1441.	Объекты капитального строительства регионального значения в области охраны окружающей среды	Строительство мусороперегрузочной станции	Будет уточнено на дальнейших стадиях проектирования	МО Иркутский район, Большереченское муниципальное образование, р.п. Большая речка	Устанавливается в соответствии с СанПиН 2.2.1/2.1.1.1200-03 «Санитарно-защитные зоны и санитарная классификация предприятий, сооружений и иных объектов»



№п/п	Назначение объекта регионального значения	Наименование объекта	Краткая характеристика объекта	Местоположение планируемого объекта	Зоны с особыми условиями использования территории
1442.	Объекты капитального строительства регионального значения в области охраны окружающей среды	Строительство мусороперегрузочной станции	Будет уточнено на дальнейших стадиях проектирования	МО Шелеховский район, Большелугское муниципальное образование, р.п. Большой Луг	Устанавливается в соответствии с СанПиН 2.2.1/2.1.1.1200-03 «Санитарно-защитные зоны и санитарная классификация предприятий, сооружений и иных объектов»
1443.	Объекты капитального строительства регионального значения в области охраны окружающей среды	Строительство полигона твердых коммунальных отходов на земельном участке с кадастровым номером 38:20:090301:153	Мощность - 5 000 м <sup>3</sup> /год	МО Черемховский район, 1,5 км севернее р.п. Михайловка, (на участке отработанного карьера Трошковского месторождения глин)	Устанавливается в соответствии с СанПиН 2.2.1/2.1.1.1200-03 «Санитарно-защитные зоны и санитарная классификация предприятий, сооружений и иных объектов»
1444.	Объекты капитального строительства регионального значения в области охраны окружающей среды	Строительство полигона для размещения ТКО	Будет уточнено на дальнейших стадиях проектирования	МО Усольский район (для МО «город Усолье-Сибирское»)	Устанавливается в соответствии с СанПиН 2.2.1/2.1.1.1200-03 «Санитарно-защитные зоны и санитарная классификация предприятий, сооружений и иных объектов»
1445.	Объекты капитального строительства регионального значения	Строительство мусороперегрузочной станции	Будет уточнено на дальнейших стадиях проектирования	МО Усольский район, Раздольинское муниципальное образование,	Устанавливается в соответствии с СанПиН 2.2.1/2.1.1.1200-03 «Санитарно-защитные

№п/п	Назначение объекта регионального значения	Наименование объекта	Краткая характеристика объекта	Местоположение планируемого объекта	Зоны с особыми условиями использования территории
	в области охраны окружающей среды			п. Раздолье	зоны и санитарная классификация предприятий, сооружений и иных объектов»
1446.	Объекты капитального строительства регионального значения в области охраны окружающей среды	Строительство мусороперегрузочной станции	Будет уточнено на дальнейших стадиях проектирования	МО Ольхонский район, Еланцынское муниципальное образование, з. Борсой	Устанавливается в соответствии с СанПиН 2.2.1/2.1.1.1200-03 «Санитарно-защитные зоны и санитарная классификация предприятий, сооружений и иных объектов»
1447.	Объекты капитального строительства регионального значения в области охраны окружающей среды	Строительство мусороперегрузочной станции	Будет уточнено на дальнейших стадиях проектирования	МО Ольхонский район, Куретское муниципальное образование, (для д.Куреть)	
1448.	Объекты капитального строительства регионального значения в области охраны окружающей среды	Строительство мусороперегрузочной станции	Будет уточнено на дальнейших стадиях проектирования	МО Ольхонский район, Бугульдейское муниципальное образование, п. Бугульдейка	Устанавливается в соответствии с СанПиН 2.2.1/2.1.1.1200-03 «Санитарно-защитные зоны и санитарная классификация предприятий, сооружений и иных объектов»
1449.	Объекты капитального строительства регионального значения	Строительство мусороперегрузочной станции	Будет уточнено на дальнейших стадиях проектирования	МО Ольхонский район, Онгуренское	Устанавливается в соответствии с СанПиН 2.2.1/2.1.1.1200-03

№п/п	Назначение объекта регионального значения	Наименование объекта	Краткая характеристика объекта	Местоположение планируемого объекта	Зоны с особыми условиями использования территории
	в области охраны окружающей среды			муниципальное образование, с.Онгурен	«Санитарно-защитные зоны и санитарная классификация предприятий, сооружений и иных объектов»
1450.	Объекты капитального строительства регионального значения в области охраны окружающей среды	Строительство мусороперегрузочной станции	Будет уточнено на дальнейших стадиях проектирования	МО Ольхонский район, Шара-Тоготское муниципальное образование, с. Шара-Тогот	Устанавливается в соответствии с СанПиН 2.2.1/2.1.1.1200-03 «Санитарно-защитные зоны и санитарная классификация предприятий, сооружений и иных объектов»
1451.	Объекты капитального строительства регионального значения в области охраны окружающей среды	Строительство мусороперегрузочной станции	Будет уточнено на дальнейших стадиях проектирования	МО Ольхонский район, Хужирское муниципальное образование, п. Хужир	Устанавливается в соответствии с СанПиН 2.2.1/2.1.1.1200-03 «Санитарно-защитные зоны и санитарная классификация предприятий, сооружений и иных объектов»
1452.	Объекты капитального строительства регионального значения в области охраны окружающей среды	Строительство полигона твердых для размещения ТКО на земельном участке с кадастровым номером 38:25:050601:9	Мощность - 60 000 м <sup>3</sup> /год	МО Слюдянский район, Быстринское муниципальное образование	Устанавливается в соответствии с СанПиН 2.2.1/2.1.1.1200-03 «Санитарно-защитные зоны и санитарная классификация предприятий,

№п/п	Назначение объекта регионального значения	Наименование объекта	Краткая характеристика объекта	Местоположение планируемого объекта	Зоны с особыми условиями использования территории
					сооружений и иных объектов»
1453.	Объекты капитального строительства регионального значения в области охраны окружающей среды	Строительство мусороперегрузочной станции	Будет уточнено на дальнейших стадиях проектирования	МО Слюдянский район, Байкальское муниципальное образование, г.Байкальск	Устанавливается в соответствии с СанПиН 2.2.1/2.1.1.1200-03 «Санитарно-защитные зоны и санитарная классификация предприятий, сооружений и иных объектов»
1454.	Объекты капитального строительства регионального значения в области охраны окружающей среды	Строительство полигона для размещения ТКО	Будет уточнено на дальнейших стадиях проектирования	МО Жигаловский район, Жигаловское муниципальное образование	Устанавливается в соответствии с СанПиН 2.2.1/2.1.1.1200-03 «Санитарно-защитные зоны и санитарная классификация предприятий, сооружений и иных объектов»
1455.	Объекты капитального строительства регионального значения в области охраны окружающей среды	Строительство полигона для размещения ТКО	Будет уточнено на дальнейших стадиях проектирования	МО Жигаловский район, Чиканское муниципальное образование	Устанавливается в соответствии с СанПиН 2.2.1/2.1.1.1200-03 «Санитарно-защитные зоны и санитарная классификация предприятий, сооружений и иных объектов»

№п/п	Назначение объекта регионального значения	Наименование объекта	Краткая характеристика объекта	Местоположение планируемого объекта	Зоны с особыми условиями использования территории
1456.	Объекты капитального строительства регионального значения в области охраны окружающей среды	Строительство полигона для размещения ТКО	Будет уточнено на дальнейших стадиях проектирования	МО Качугский район, Качугское муниципальное образование	Устанавливается в соответствии с СанПиН 2.2.1/2.1.1.1200-03 «Санитарно-защитные зоны и санитарная классификация предприятий, сооружений и иных объектов»
1457.	Объекты капитального строительства регионального значения в области охраны окружающей среды	Строительство полигона для размещения ТКО	Будет уточнено на дальнейших стадиях проектирования	МО Усть-Удинский район, Усть-Удинское муниципальное образование	Устанавливается в соответствии с СанПиН 2.2.1/2.1.1.1200-03 «Санитарно-защитные зоны и санитарная классификация предприятий, сооружений и иных объектов»
1458.	Объекты капитального строительства регионального значения в области охраны окружающей среды	Строительство мусороперегрузочной станции	Будет уточнено на дальнейших стадиях проектирования	МО Усть-Удинский район, Усть-Удинское муниципальное образование	Устанавливается в соответствии с СанПиН 2.2.1/2.1.1.1200-03 «Санитарно-защитные зоны и санитарная классификация предприятий, сооружений и иных объектов»
1459.	Объекты капитального строительства регионального значения	Строительство мусороперегрузочной станции	Будет уточнено на дальнейших стадиях проектирования	МО Усть-Удинский район, Усть-Удинское муниципальное образование	Устанавливается в соответствии с СанПиН 2.2.1/2.1.1.1200-03 «Санитарно-защитные

№п/п	Назначение объекта регионального значения	Наименование объекта	Краткая характеристика объекта	Местоположение планируемого объекта	Зоны с особыми условиями использования территории
	в области охраны окружающей среды				зоны и санитарная классификация предприятий, сооружений и иных объектов»
<b>Усть-Ордынский Бурятский округ Саяно-Иркутская ОТР</b>					
1460.	Объекты капитального строительства регионального значения в области охраны окружающей среды	Строительство полигона для размещения ТКО	Мощность - 71000 м <sup>3</sup> /год	МО Эхирит-Булагатский район, Усть-Ордынское муниципальное образование	Устанавливается в соответствии с СанПиН 2.2.1/2.1.1.1200-03 «Санитарно-защитные зоны и санитарная классификация предприятий, сооружений и иных объектов»
1461.	Объекты капитального строительства регионального значения в области охраны окружающей среды	Строительство мусороперегрузочной станции	Будет уточнено на дальнейших стадиях проектирования	МО Эхирит-Булагатский район, Усть-Ордынское муниципальное образование	Устанавливается в соответствии с СанПиН 2.2.1/2.1.1.1200-03 «Санитарно-защитные зоны и санитарная классификация предприятий, сооружений и иных объектов»
1462.	Объекты капитального строительства регионального значения в области охраны окружающей среды	Строительство полигона для размещения ТКО	Мощность - 50000 м <sup>3</sup> /год	МО Баяндаевский район, муниципальное образование «Баяндай»	Устанавливается в соответствии с СанПиН 2.2.1/2.1.1.1200-03 «Санитарно-защитные зоны и санитарная классификация предприятий,

№п/п	Назначение объекта регионального значения	Наименование объекта	Краткая характеристика объекта	Местоположение планируемого объекта	Зоны с особыми условиями использования территории
					сооружений и иных объектов»
1463.	Объекты капитального строительства регионального значения в области охраны окружающей среды	Строительство мусороперегрузочной станции	Будет уточнено на дальнейших стадиях проектирования	МО Баяндаевский район, муниципальное образование «Баяндай»	Устанавливается в соответствии с СанПиН 2.2.1/2.1.1.1200-03 «Санитарно-защитные зоны и санитарная классификация предприятий, сооружений и иных объектов»
1464.	Объекты капитального строительства регионального значения в области охраны окружающей среды	Строительство полигона для размещения ТКО	Будет уточнено на дальнейших стадиях проектирования	МО Аларский район, муниципальное образование «Кутулик»	Устанавливается в соответствии с СанПиН 2.2.1/2.1.1.1200-03 «Санитарно-защитные зоны и санитарная классификация предприятий, сооружений и иных объектов»
1465.	Объекты капитального строительства регионального значения в области охраны окружающей среды	Строительство мусороперегрузочной станции	Будет уточнено на дальнейших стадиях проектирования	МО Аларский район, муниципальное образование «Кутулик»	Устанавливается в соответствии с СанПиН 2.2.1/2.1.1.1200-03 «Санитарно-защитные зоны и санитарная классификация предприятий, сооружений и иных объектов»

№п/п	Назначение объекта регионального значения	Наименование объекта	Краткая характеристика объекта	Местоположение планируемого объекта	Зоны с особыми условиями использования территории
1466.	Объекты капитального строительства регионального значения в области охраны окружающей среды	Строительство полигона для размещения ТКО	Будет уточнено на дальнейших стадиях проектирования	МО Боханский район, (для с.Олонки)	Устанавливается в соответствии с СанПиН 2.2.1/2.1.1.1200-03 «Санитарно-защитные зоны и санитарная классификация предприятий, сооружений и иных объектов»
1467.	Объекты капитального строительства регионального значения в области охраны окружающей среды	Строительство мусороперегрузочной станции	Будет уточнено на дальнейших стадиях проектирования	МО Боханский район, (для с.Олонки)	Устанавливается в соответствии с СанПиН 2.2.1/2.1.1.1200-03 «Санитарно-защитные зоны и санитарная классификация предприятий, сооружений и иных объектов»
1468.	Объекты капитального строительства регионального значения в области охраны окружающей среды	Строительство мусороперегрузочной станции	Будет уточнено на дальнейших стадиях проектирования	МО Боханский район, муниципальное образование «Хохорск»	Устанавливается в соответствии с СанПиН 2.2.1/2.1.1.1200-03 «Санитарно-защитные зоны и санитарная классификация предприятий, сооружений и иных объектов»
1469.	Объекты капитального строительства регионального значения	Строительство полигона для размещения ТКО	Будет уточнено на дальнейших стадиях проектирования	МО Боханский район, муниципальное образование «Хохорск»	Устанавливается в соответствии с СанПиН 2.2.1/2.1.1.1200-03 «Санитарно-защитные



№п/п	Назначение объекта регионального значения	Наименование объекта	Краткая характеристика объекта	Местоположение планируемого объекта	Зоны с особыми условиями использования территории
	в области охраны окружающей среды				зоны и санитарная классификация предприятий, сооружений и иных объектов»
1470.	Объекты капитального строительства регионального значения в области охраны окружающей среды	Строительство полигона для размещения ТКО	Будет уточнено на дальнейших стадиях проектирования	МО Нукутский район, Новонукутское муниципальное образование	Устанавливается в соответствии с СанПиН 2.2.1/2.1.1.1200-03 «Санитарно-защитные зоны и санитарная классификация предприятий, сооружений и иных объектов»
1471.	Объекты капитального строительства регионального значения в области охраны окружающей среды	Строительство полигона для размещения ТКО	Будет уточнено на дальнейших стадиях проектирования	МО Осинский район, Каха-Онгойское муниципальное образование	Устанавливается в соответствии с СанПиН 2.2.1/2.1.1.1200-03 «Санитарно-защитные зоны и санитарная классификация предприятий, сооружений и иных объектов»
1472.	Объекты капитального строительства регионального значения в области охраны окружающей среды	Строительство полигона для размещения ТКО	Будет уточнено на дальнейших стадиях проектирования	МО Осинский район, Каха-Онгойское муниципальное образование	Устанавливается в соответствии с СанПиН 2.2.1/2.1.1.1200-03 «Санитарно-защитные зоны и санитарная классификация предприятий,

№п/п	Назначение объекта регионального значения	Наименование объекта	Краткая характеристика объекта	Местоположение планируемого объекта	Зоны с особыми условиями использования территории
					сооружений и иных объектов»
1473.	Объекты капитального строительства регионального значения в области охраны окружающей среды	Строительство мусороперегрузочной станции	Будет уточнено на дальнейших стадиях проектирования	МО Осинский район, Каха-Онгойское муниципальное образование	Устанавливается в соответствии с СанПиН 2.2.1/2.1.1.1200-03 «Санитарно-защитные зоны и санитарная классификация предприятий, сооружений и иных объектов»
1474.	Объекты капитального строительства регионального значения в области охраны окружающей среды	Строительство полигона для размещения ТКО	Будет уточнено на дальнейших стадиях проектирования	МО Зиминский район, Кимильтейское муниципальное образование	Устанавливается в соответствии с СанПиН 2.2.1/2.1.1.1200-03 «Санитарно-защитные зоны и санитарная классификация предприятий, сооружений и иных объектов»
1475.	Объекты капитального строительства регионального значения в области охраны окружающей среды	Строительство полигона для размещения ТКО	Будет уточнено на дальнейших стадиях проектирования	МО Зиминский район (для г.Зима)	Устанавливается в соответствии с СанПиН 2.2.1/2.1.1.1200-03 «Санитарно-защитные зоны и санитарная классификация предприятий, сооружений и иных объектов»

№п/п	Назначение объекта регионального значения	Наименование объекта	Краткая характеристика объекта	Местоположение планируемого объекта	Зоны с особыми условиями использования территории
1476.	Объекты капитального строительства регионального значения в области охраны окружающей среды	Строительство мусороперегрузочной станции	Будет уточнено на дальнейших стадиях проектирования	МО Зиминский район (для г.Зима)	Устанавливается в соответствии с СанПиН 2.2.1/2.1.1.1200-03 «Санитарно-защитные зоны и санитарная классификация предприятий, сооружений и иных объектов»
1477.	Объекты капитального строительства регионального значения в области охраны окружающей среды	Строительство полигона для размещения ТКО	Будет уточнено на дальнейших стадиях проектирования	МО Зиминский район (для г. Саянска)	Устанавливается в соответствии с СанПиН 2.2.1/2.1.1.1200-03 «Санитарно-защитные зоны и санитарная классификация предприятий, сооружений и иных объектов»
1478.	Объекты капитального строительства регионального значения в области охраны окружающей среды	Строительство мусороперегрузочной станции	Будет уточнено на дальнейших стадиях проектирования	МО Зиминский район (для г. Саянска)	Устанавливается в соответствии с СанПиН 2.2.1/2.1.1.1200-03 «Санитарно-защитные зоны и санитарная классификация предприятий, сооружений и иных объектов»
1479.	Объекты капитального строительства регионального значения	Строительство полигона для размещения ТКО	Будет уточнено на дальнейших стадиях проектирования	МО Заларинский район, Холмогойское муниципальное	Устанавливается в соответствии с СанПиН 2.2.1/2.1.1.1200-03 «Санитарно-защитные

№п/п	Назначение объекта регионального значения	Наименование объекта	Краткая характеристика объекта	Местоположение планируемого объекта	Зоны с особыми условиями использования территории
	в области охраны окружающей среды			образование (для д.Романово)	зоны и санитарная классификация предприятий, сооружений и иных объектов»
1480.	Объекты капитального строительства регионального значения в области охраны окружающей среды	Строительство мусороперегрузочной станции	Будет уточнено на дальнейших стадиях проектирования	МО Заларинский район, Холмогойское муниципальное образование	Устанавливается в соответствии с СанПиН 2.2.1/2.1.1.1200-03 «Санитарно-защитные зоны и санитарная классификация предприятий, сооружений и иных объектов»
1481.	Объекты капитального строительства регионального значения в области охраны окружающей среды	Строительство полигона для размещения ТКО	Будет уточнено на дальнейших стадиях проектирования	МО Куйтунский район, Куйтунское муниципальное образование	Устанавливается в соответствии с СанПиН 2.2.1/2.1.1.1200-03 «Санитарно-защитные зоны и санитарная классификация предприятий, сооружений и иных объектов»
1482.	Объекты капитального строительства регионального значения в области охраны окружающей среды	Строительство мусороперегрузочной станции	Будет уточнено на дальнейших стадиях проектирования	МО Куйтунский район, Куйтунское муниципальное образование	Устанавливается в соответствии с СанПиН 2.2.1/2.1.1.1200-03 «Санитарно-защитные зоны и санитарная классификация предприятий,

№п/п	Назначение объекта регионального значения	Наименование объекта	Краткая характеристика объекта	Местоположение планируемого объекта	Зоны с особыми условиями использования территории
					сооружений и иных объектов»
1483.	Объекты капитального строительства регионального значения в области охраны окружающей среды	Строительство полигона для размещения ТКО	Будет уточнено на дальнейших стадиях проектирования	МО Балаганский район, Балаганское муниципальное образование	Устанавливается в соответствии с СанПиН 2.2.1/2.1.1.1200-03 «Санитарно-защитные зоны и санитарная классификация предприятий, сооружений и иных объектов»
1484.	Объекты капитального строительства регионального значения в области охраны окружающей среды	Строительство мусороперегрузочной станции	Будет уточнено на дальнейших стадиях проектирования	МО Балаганский район, Балаганское муниципальное образование	Устанавливается в соответствии с СанПиН 2.2.1/2.1.1.1200-03 «Санитарно-защитные зоны и санитарная классификация предприятий, сооружений и иных объектов»
<b>Тайшето-Тулунская ОТР</b>					
1485.	Объекты капитального строительства регионального значения в области охраны окружающей среды	Строительство полигона для размещения ТКО (для г. Тулуна)	Будет уточнено на дальнейших стадиях проектирования	МО Тулунский район (для г. Тулуна)	
1486.	Объекты капитального строительства регионального значения в области охраны окружающей среды	Строительство мусороперегрузочной станции	Будет уточнено на дальнейших стадиях проектирования	МО Тулунский район (с.Перфилово)	Устанавливается в соответствии с СанПиН 2.2.1/2.1.1.1200-03 «Санитарно-защитные зоны и санитарная

№п/п	Назначение объекта регионального значения	Наименование объекта	Краткая характеристика объекта	Местоположение планируемого объекта	Зоны с особыми условиями использования территории
					классификация предприятий, сооружений и иных объектов»
1487.	Объекты капитального строительства регионального значения в области охраны окружающей среды	Строительство мусороперегрузочной станции	Будет уточнено на дальнейших стадиях проектирования	МО г.Тулун	Устанавливается в соответствии с СанПиН 2.2.1/2.1.1.1200-03 «Санитарно-защитные зоны и санитарная классификация предприятий, сооружений и иных объектов»
1488.	Объекты капитального строительства регионального значения в области охраны окружающей среды	Строительство полигона для размещения ТКО (для г. Тайшета)	Будет уточнено на дальнейших стадиях проектирования	МО Тайшетский район, Тайшетское муниципальное образование	Устанавливается в соответствии с СанПиН 2.2.1/2.1.1.1200-03 «Санитарно-защитные зоны и санитарная классификация предприятий, сооружений и иных объектов»
1489.	Объекты капитального строительства регионального значения в области охраны окружающей среды	Строительство полигона для размещения ТКО	Будет уточнено на дальнейших стадиях проектирования	МО Тайшетский район, Новобириусинское муниципальное образование	Устанавливается в соответствии с СанПиН 2.2.1/2.1.1.1200-03 «Санитарно-защитные зоны и санитарная классификация предприятий, сооружений и иных объектов»

№п/п	Назначение объекта регионального значения	Наименование объекта	Краткая характеристика объекта	Местоположение планируемого объекта	Зоны с особыми условиями использования территории
1490.	Объекты капитального строительства регионального значения в области охраны окружающей среды	Строительство полигона для размещения ТКО	Будет уточнено на дальнейших стадиях проектирования	МО Тайшетский район, Шиткинское муниципальное образование	Устанавливается в соответствии с СанПиН 2.2.1/2.1.1.1200-03 «Санитарно-защитные зоны и санитарная классификация предприятий, сооружений и иных объектов»
1491.	Объекты капитального строительства регионального значения в области охраны окружающей среды	Строительство полигона для размещения ТКО	Будет уточнено на дальнейших стадиях проектирования	Нижеудинский район, г.Нижеудинск	Устанавливается в соответствии с СанПиН 2.2.1/2.1.1.1200-03 «Санитарно-защитные зоны и санитарная классификация предприятий, сооружений и иных объектов»
1492.	Объекты капитального строительства регионального значения в области охраны окружающей среды	Строительство полигона для размещения ТКО	Будет уточнено на дальнейших стадиях проектирования	Нижеудинский район, для Щебертинского МО	Устанавливается в соответствии с СанПиН 2.2.1/2.1.1.1200-03 «Санитарно-защитные зоны и санитарная классификация предприятий, сооружений и иных объектов»
<b>Братская ОТР</b>					
1493.	Объекты капитального строительства регионального значения	Строительство полигона для размещения ТКО	Будет уточнено на дальнейших стадиях проектирования	г. Братск	Устанавливается в соответствии с СанПиН 2.2.1/2.1.1.1200-03

№п/п	Назначение объекта регионального значения	Наименование объекта	Краткая характеристика объекта	Местоположение планируемого объекта	Зоны с особыми условиями использования территории
	в области охраны окружающей среды				«Санитарно-защитные зоны и санитарная классификация предприятий, сооружений и иных объектов»
1494.	Объекты капитального строительства регионального значения в области охраны окружающей среды	Строительство полигона для размещения ТКО	Будет уточнено на дальнейших стадиях проектирования	МО Братский район, Кежемское муниципальное образование	Устанавливается в соответствии с СанПиН 2.2.1/2.1.1.1200-03 «Санитарно-защитные зоны и санитарная классификация предприятий, сооружений и иных объектов»
1495.	Объекты капитального строительства регионального значения в области охраны окружающей среды	Строительство полигона для размещения ТКО	Будет уточнено на дальнейших стадиях проектирования	МО Братский район, Прибрежнинское муниципальное образование	Устанавливается в соответствии с СанПиН 2.2.1/2.1.1.1200-03 «Санитарно-защитные зоны и санитарная классификация предприятий, сооружений и иных объектов»
1496.	Объекты капитального строительства регионального значения в области охраны окружающей среды	Строительство полигона для размещения ТКО	Будет уточнено на дальнейших стадиях проектирования	МО Братский район, Тангуйское муниципальное образование	Устанавливается в соответствии с СанПиН 2.2.1/2.1.1.1200-03 «Санитарно-защитные зоны и санитарная классификация предприятий,



№п/п	Назначение объекта регионального значения	Наименование объекта	Краткая характеристика объекта	Местоположение планируемого объекта	Зоны с особыми условиями использования территории
					сооружений и иных объектов»
1497.	Объекты капитального строительства регионального значения в области охраны окружающей среды	Строительство полигона для размещения ТКО	Будет уточнено на дальнейших стадиях проектирования	МО Братский район, Покостнинское муниципальное образование	Устанавливается в соответствии с СанПиН 2.2.1/2.1.1.1200-03 «Санитарно-защитные зоны и санитарная классификация предприятий, сооружений и иных объектов»
1498.	Объекты капитального строительства регионального значения в области охраны окружающей среды	Строительство полигона для размещения ТКО	Будет уточнено на дальнейших стадиях проектирования	МО Чунский район, Чунское муниципальное образование (для р.п. Чункий)	Устанавливается в соответствии с СанПиН 2.2.1/2.1.1.1200-03 «Санитарно-защитные зоны и санитарная классификация предприятий, сооружений и иных объектов»
<b>Усть-Илимско-Катангская ОТР</b>					
1499.	Объекты капитального строительства регионального значения в области охраны окружающей среды	Строительство новых мощностей очистных сооружений	Будет уточнено на дальнейших стадиях проектирования	Нижнеилимский район, г. Железногорск-Илимский	Устанавливается в соответствии с СанПиН 2.2.1/2.1.1.1200-03 «Санитарно-защитные зоны и санитарная классификация предприятий, сооружений и иных объектов» (в

№п/п	Назначение объекта регионального значения	Наименование объекта	Краткая характеристика объекта	Местоположение планируемого объекта	Зоны с особыми условиями использования территории
					зависимости от производительности)
1500.	Объекты капитального строительства регионального значения в области охраны окружающей среды	Строительство полигона для размещения ТКО	Будет уточнено на дальнейших стадиях проектирования	МО Усть-Илимский район, Ершовское муниципальное образование	Устанавливается в соответствии с СанПиН 2.2.1/2.1.1.1200-03 «Санитарно-защитные зоны и санитарная классификация предприятий, сооружений и иных объектов»
1501.	Объекты капитального строительства регионального значения в области охраны окружающей среды	Строительство полигона для размещения ТКО	Будет уточнено на дальнейших стадиях проектирования	МО Нижнеилимский район, Новоигирминское муниципальное образование	Устанавливается в соответствии с СанПиН 2.2.1/2.1.1.1200-03 «Санитарно-защитные зоны и санитарная классификация предприятий, сооружений и иных объектов»
1502.	Объекты капитального строительства регионального значения в области охраны окружающей среды	Строительство полигона для размещения ТКО	Будет уточнено на дальнейших стадиях проектирования	МО Нижнеилимский район, г.Железногорск-Илимский	Устанавливается в соответствии с СанПиН 2.2.1/2.1.1.1200-03 «Санитарно-защитные зоны и санитарная классификация предприятий, сооружений и иных объектов»

№п/п	Назначение объекта регионального значения	Наименование объекта	Краткая характеристика объекта	Местоположение планируемого объекта	Зоны с особыми условиями использования территории
1503.	Объекты капитального строительства регионального значения в области охраны окружающей среды	Строительство полигона для размещения ТКО	Будет уточнено на дальнейших стадиях проектирования	МО Нижнеилимский район, п.Новая-Игирма	Устанавливается в соответствии с СанПиН 2.2.1/2.1.1.1200-03 «Санитарно-защитные зоны и санитарная классификация предприятий, сооружений и иных объектов»
<b>Усть-Кутско-Ленская ОТР</b>					
1504.	Объекты капитального строительства регионального значения в области охраны окружающей среды	Строительство полигона для размещения ТКО	Будет уточнено на дальнейших стадиях проектирования	МО Казачинско-Ленский район, Казачинское муниципальное образование	Устанавливается в соответствии с СанПиН 2.2.1/2.1.1.1200-03 «Санитарно-защитные зоны и санитарная классификация предприятий, сооружений и иных объектов»
1505.	Объекты капитального строительства регионального значения в области охраны окружающей среды	Строительство мусороперегрузочной станции	Будет уточнено на дальнейших стадиях проектирования	МО Казачинско-Ленский район, Казачинское муниципальное образование, п.Улькан	Устанавливается в соответствии с СанПиН 2.2.1/2.1.1.1200-03 «Санитарно-защитные зоны и санитарная классификация предприятий, сооружений и иных объектов»
1506.	Объекты капитального строительства регионального значения	Строительство мусороперегрузочной станции	Будет уточнено на дальнейших стадиях проектирования	МО Казачинско-Ленский район, с.Новоселовск	Устанавливается в соответствии с СанПиН 2.2.1/2.1.1.1200-03

№п/п	Назначение объекта регионального значения	Наименование объекта	Краткая характеристика объекта	Местоположение планируемого объекта	Зоны с особыми условиями использования территории
	в области охраны окружающей среды				«Санитарно-защитные зоны и санитарная классификация предприятий, сооружений и иных объектов»
1507.	Объекты капитального строительства регионального значения в области охраны окружающей среды	Строительство полигона для размещения ТКО	Будет уточнено на дальнейших стадиях проектирования	МО Киренский район, Киренское муниципальное образование	Устанавливается в соответствии с СанПиН 2.2.1/2.1.1.1200-03 «Санитарно-защитные зоны и санитарная классификация предприятий, сооружений и иных объектов»
<b>Бодайбинская ОТР</b>					
1508.	Объекты капитального строительства регионального значения в области охраны окружающей среды	Строительство полигона для размещения ТКО	Будет уточнено на дальнейших стадиях проектирования	МО Мамско-Чуйский район, Мамское муниципальное образование	Устанавливается в соответствии с СанПиН 2.2.1/2.1.1.1200-03 «Санитарно-защитные зоны и санитарная классификация предприятий, сооружений и иных объектов»
1509.	Объекты капитального строительства регионального значения в области охраны окружающей среды	Строительство мусороперегрузочной станции	Будет уточнено на дальнейших стадиях проектирования	МО Мамско-Чуйский район, Мамское муниципальное образование	Устанавливается в соответствии с СанПиН 2.2.1/2.1.1.1200-03 «Санитарно-защитные зоны и санитарная классификация

№п/п	Назначение объекта регионального значения	Наименование объекта	Краткая характеристика объекта	Местоположение планируемого объекта	Зоны с особыми условиями использования территории
					предприятий, сооружений и иных объектов»
1510.	Объекты капитального строительства регионального значения в области охраны окружающей среды	Строительство полигона для размещения ТКО	Будет уточнено на дальнейших стадиях проектирования	МО города Бодайбо и района, Мамаканское муниципальное образование	Устанавливается в соответствии с СанПиН 2.2.1/2.1.1.1200-03 «Санитарно-защитные зоны и санитарная классификация предприятий, сооружений и иных объектов»

### РАЗДЕЛ III. ЗОНАЛЬНЫЕ (ТЕРРИТОРИАЛЬНЫЕ) ОБЪЕКТЫ РЕГИОНАЛЬНОГО ЗНАЧЕНИЯ

Глава 19. Особо охраняемые природные территории регионального значения для реализации полномочия: «Создание и обеспечение охраны особо охраняемых природных территорий регионального значения; ведение Красной книги субъекта Российской Федерации»

На первую очередь до 2025 года

№/пп	Назначение объекта регионального значения	Наименование объекта	Краткая характеристика объекта*	Местоположение планируемого объекта	Зоны с особыми условиями использования территории
<b>Саяно-Иркутская опорная территория развития</b>					
1511.	Особо охраняемые природные территории регионального значения	Устье р.Кая и Синюшина гора	Палеонтологический памятник природы	г. Иркутск, Иркутский район	Устанавливаются в соответствии с федеральным законом от 14 марта 1995 года № 33-ФЗ «Об особо охраняемых природных территориях»
1512.	Особо охраняемые природные территории регионального значения	Природный парк «Голоустное»	Площадь – 55,00 тыс.га	Иркутский район	Устанавливаются в соответствии с федеральным законом от 14 марта 1995 года № 33-ФЗ

№/пп	Назначение объекта регионального значения	Наименование объекта	Краткая характеристика объекта*	Местоположение планируемого объекта	Зоны с особыми условиями использования территории
					«Об особо охраняемых природных территориях»
1513.	Особо охраняемые природные территории регионального значения	Природный парк «Ангарские Хутора»	Площадь – 0,09 тыс.га. Вокруг действующего курорта	Иркутский район	Устанавливаются в соответствии с федеральным законом от 14 марта 1995 года № 33-ФЗ «Об особо охраняемых природных территориях»
1514.	Особо охраняемые природные территории регионального значения	Долина р. Топка	Палеонтологический памятник природы	Иркутский район	Устанавливаются в соответствии с федеральным законом от 14 марта 1995 года № 33-ФЗ «Об особо охраняемых природных территориях»
1515.	Особо охраняемые природные территории регионального значения	Карьер Перевальный	Геологический памятник природы	Иркутский район	Устанавливаются в соответствии с федеральным законом от 14 марта 1995 года № 33-ФЗ «Об особо охраняемых природных территориях»
1516.	Особо охраняемые природные территории регионального значения	Минеральный источник Горький	Гидрологический памятник природы	Иркутский район	Устанавливаются в соответствии с федеральным законом от 14 марта 1995 года № 33-ФЗ «Об особо охраняемых природных территориях»
1517.	Особо охраняемые природные территории регионального значения	с. Усть-Балей	Палеонтологический памятник природы	Иркутский район	Устанавливаются в соответствии с федеральным законом от 14 марта 1995 года № 33-ФЗ «Об особо охраняемых природных территориях»

№/пп	Назначение объекта регионального значения	Наименование объекта	Краткая характеристика объекта*	Местоположение планируемого объекта	Зоны с особыми условиями использования территории
1518.	Особо охраняемые природные территории регионального значения	Минеральный источник с. Максимовщина	Гидрологический памятник природы	Иркутский район	Устанавливаются в соответствии с федеральным законом от 14 марта 1995 года № 33-ФЗ «Об особо охраняемых природных территориях»
1519.	Особо охраняемые природные территории регионального значения	Смоленщина и устье р. Олха	Палеонтологический памятник природы	Иркутский район	Устанавливаются в соответствии с федеральным законом от 14 марта 1995 года № 33-ФЗ «Об особо охраняемых природных территориях»
1520.	Особо охраняемые природные территории регионального значения	Природный парк «Китойский»	Площадь – 2,64 тыс.га, кластерный (3 части)	Ангарский городской округ	Устанавливаются в соответствии с федеральным законом от 14 марта 1995 года № 33-ФЗ «Об особо охраняемых природных территориях»
1521.	Особо охраняемые природные территории регионального значения	Природный парк «Витязь»	Площадь – 5,52 тыс.га	Шелеховский район	Устанавливаются в соответствии с федеральным законом от 14 марта 1995 года № 33-ФЗ «Об особо охраняемых природных территориях»
1522.	Особо охраняемые природные территории регионального значения	Природный парк «Город Ангарск»	Площадь – 0,59 тыс.га	Усольский район, Ангарский городской округ	Устанавливаются в соответствии с федеральным законом от 14 марта 1995 года № 33-ФЗ «Об особо охраняемых природных территориях»
1523.	Особо охраняемые природные территории регионального значения	Родниковый источник р. Кая	Гидрологический памятник природы	Шелеховский район	Устанавливаются в соответствии с федеральным законом от 14 марта 1995 года № 33-ФЗ

№/пп	Назначение объекта регионального значения	Наименование объекта	Краткая характеристика объекта*	Местоположение планируемого объекта	Зоны с особыми условиями использования территории
					«Об особо охраняемых природных территориях»
1524.	Особо охраняемые природные территории регионального значения	Минеральный источник оз.Малое	Гидрологический памятник природы	Усольский район	Устанавливаются в соответствии с федеральным законом от 14 марта 1995 года № 33-ФЗ «Об особо охраняемых природных территориях»
1525.	Особо охраняемые природные территории регионального значения	Минеральный источник Узколужский	Гидрологический памятник природы	Черемховский район	Устанавливаются в соответствии с федеральным законом от 14 марта 1995 года № 33-ФЗ «Об особо охраняемых природных территориях»
1526.	Особо охраняемые природные территории регионального значения	Пещера Большая Онотская	Геологический памятник природы	Черемховский район	Устанавливаются в соответствии с федеральным законом от 14 марта 1995 года № 33-ФЗ «Об особо охраняемых природных территориях»
1527.	Особо охраняемые природные территории регионального значения	Пещера Куртуйская	Геологический памятник природы	Черемховский район	Устанавливаются в соответствии с федеральным законом от 14 марта 1995 года № 33-ФЗ «Об особо охраняемых природных территориях»
1528.	Особо охраняемые природные территории регионального значения	Пещера Худугунская	Геологический памятник природы	Черемховский район	Устанавливаются в соответствии с федеральным законом от 14 марта 1995 года № 33-ФЗ «Об особо охраняемых природных территориях»



№/пп	Назначение объекта регионального значения	Наименование объекта	Краткая характеристика объекта*	Местоположение планируемого объекта	Зоны с особыми условиями использования территории
1529.	Особо охраняемые природные территории регионального значения	Пещера Малая Онотская	Геологический памятник природы	Черемховский район	Устанавливаются в соответствии с федеральным законом от 14 марта 1995 года № 33-ФЗ «Об особо охраняемых природных территориях»
1530.	Особо охраняемые природные территории регионального значения	Линевые озёра	Гидрологический (ландшафтный) памятник природы	Черемховский район	Устанавливаются в соответствии с федеральным законом от 14 марта 1995 года № 33-ФЗ «Об особо охраняемых природных территориях»
1531.	Особо охраняемые природные территории регионального значения	Пещера Раздолинская	Геологический памятник природы	Усольский район	Устанавливаются в соответствии с федеральным законом от 14 марта 1995 года № 33-ФЗ «Об особо охраняемых природных территориях»
1532.	Особо охраняемые природные территории регионального значения	Пещеры Узколугские (Холмушинские)	Геологический памятник природы	Черемховский район	Устанавливаются в соответствии с федеральным законом от 14 марта 1995 года № 33-ФЗ «Об особо охраняемых природных территориях»
1533.	Особо охраняемые природные территории регионального значения	Субботинский минеральный источник	Гидрологический памятник природы	Черемховский район	Устанавливаются в соответствии с федеральным законом от 14 марта 1995 года № 33-ФЗ «Об особо охраняемых природных территориях»
1534.	Особо охраняемые природные территории регионального значения	Природный парк «Утулик-Бабха»	Площадь – 7,15 тыс.га	Слюдянский район	Устанавливаются в соответствии с федеральным законом от 14 марта 1995 года № 33-ФЗ

№/пп	Назначение объекта регионального значения	Наименование объекта	Краткая характеристика объекта*	Местоположение планируемого объекта	Зоны с особыми условиями использования территории
					«Об особо охраняемых природных территориях»
1535.	Особо охраняемые природные территории регионального значения	Природный парк «Теплые озера»	Площадь – 6,24 тыс.га, территория охватывает долину р. Снежная, а также преобладающие в этом районе таежные ландшафты	Слюдянский район	Устанавливаются в соответствии с федеральным законом от 14 марта 1995 года № 33-ФЗ «Об особо охраняемых природных территориях»
1536.	Особо охраняемые природные территории регионального значения	Природный парк «Пик Черского»	Площадь – 1,84 тыс.га, территория междуречья р. Подкаменной, р. Безымянной и р. Слюдянки. Живописная ландшафтная местность с водопадами, озерами, высокими вершинами гор. Колонии восточного воронка	Слюдянский район	Устанавливаются в соответствии с федеральным законом от 14 марта 1995 года № 33-ФЗ «Об особо охраняемых природных территориях»
1537.	Особо охраняемые природные территории регионального значения	Природный парк «Мыс Шаманский»	Площадь – 0,07 тыс.га	Слюдянский район	Устанавливаются в соответствии с федеральным законом от 14 марта 1995 года № 33-ФЗ «Об особо охраняемых природных территориях»
1538.	Особо охраняемые природные территории регионального значения	Природный парк «Верхнебыстринский»	Площадь – 53,65 тыс.га	Слюдянский район	Устанавливаются в соответствии с федеральным законом от 14 марта 1995 года № 33-ФЗ «Об особо охраняемых природных территориях»
1539.	Особо охраняемые природные территории регионального значения	Природный парк «Сарма»	Площадь – 74,70 тыс.га	Ольхонский район	Устанавливаются в соответствии с федеральным законом от 14 марта 1995 года № 33-ФЗ

№/пп	Назначение объекта регионального значения	Наименование объекта	Краткая характеристика объекта*	Местоположение планируемого объекта	Зоны с особыми условиями использования территории
					«Об особо охраняемых природных территориях»
1540.	Особо охраняемые природные территории регионального значения	Безымянское проявление	Геологический памятник природы	Слюдянский район	Устанавливаются в соответствии с федеральным законом от 14 марта 1995 года № 33-ФЗ «Об особо охраняемых природных территориях»
1541.	Особо охраняемые природные территории регионального значения	Водопад на р. Серебрянка	Гидрологический памятник природы	Слюдянский район	Устанавливаются в соответствии с федеральным законом от 14 марта 1995 года № 33-ФЗ «Об особо охраняемых природных территориях»
1542.	Особо охраняемые природные территории регионального значения	Выемка 117км тракта «Иркутск-Улан-Удэ»	Геологический памятник природы	Слюдянский район	Устанавливаются в соответствии с федеральным законом от 14 марта 1995 года № 33-ФЗ «Об особо охраняемых природных территориях»
1543.	Особо охраняемые природные территории регионального значения	Карьер рудника 3 («Веринский рудник» или «Семивалка»)	Геологический памятник природы	Слюдянский район	Устанавливаются в соответствии с федеральным законом от 14 марта 1995 года № 33-ФЗ «Об особо охраняемых природных территориях»
1544.	Особо охраняемые природные территории регионального значения	Карьер рудника 2 (рудник «Дальний» или «Производственная гора»)	Геологический памятник природы	Слюдянский район	Устанавливаются в соответствии с федеральным законом от 14 марта 1995 года № 33-ФЗ «Об особо охраняемых природных территориях»

№/пп	Назначение объекта регионального значения	Наименование объекта	Краткая характеристика объекта*	Местоположение планируемого объекта	Зоны с особыми условиями использования территории
1545.	Особо охраняемые природные территории регионального значения	Кедрово-мысская засечка	Природно-исторический памятник природы	Ольхонский район	Устанавливаются в соответствии с федеральным законом от 14 марта 1995 года № 33-ФЗ «Об особо охраняемых природных территориях»
1546.	Особо охраняемые природные территории регионального значения	Устье р. Бугульдейки	Геологический памятник природы	Ольхонский район	Устанавливаются в соответствии с федеральным законом от 14 марта 1995 года № 33-ФЗ «Об особо охраняемых природных территориях»
1547.	Особо охраняемые природные территории регионального значения	Копь Вернадского	Геологический памятник природы	Слюдянский район	Устанавливаются в соответствии с федеральным законом от 14 марта 1995 года № 33-ФЗ «Об особо охраняемых природных территориях»
1548.	Особо охраняемые природные территории регионального значения	Копь Кобера	Геологический памятник природы	Слюдянский район	Устанавливаются в соответствии с федеральным законом от 14 марта 1995 года № 33-ФЗ «Об особо охраняемых природных территориях»
1549.	Особо охраняемые природные территории регионального значения	Копь Пилипенко	Геологический памятник природы	Слюдянский район	Устанавливаются в соответствии с федеральным законом от 14 марта 1995 года № 33-ФЗ «Об особо охраняемых природных территориях»
1550.	Особо охраняемые природные территории регионального значения	Копь Якунина	Геологический памятник природы	Слюдянский район	Устанавливаются в соответствии с федеральным законом от 14 марта 1995 года № 33-ФЗ

№/пп	Назначение объекта регионального значения	Наименование объекта	Краткая характеристика объекта*	Местоположение планируемого объекта	Зоны с особыми условиями использования территории
					«Об особо охраняемых природных территориях»
1551.	Особо охраняемые природные территории регионального значения	Коса Заворотная	Ландшафтный памятник природы	Ольхонский район	Устанавливаются в соответствии с федеральным законом от 14 марта 1995 года № 33-ФЗ «Об особо охраняемых природных территориях»
1552.	Особо охраняемые природные территории регионального значения	Мангутайское месторождение	Геологический памятник природы	Слюдянский район	Устанавливаются в соответствии с федеральным законом от 14 марта 1995 года № 33-ФЗ «Об особо охраняемых природных территориях»
1553.	Особо охраняемые природные территории регионального значения	Некк Чертова гора	Геологический памятник природы	Слюдянский район	Устанавливаются в соответствии с федеральным законом от 14 марта 1995 года № 33-ФЗ «Об особо охраняемых природных территориях»
1554.	Особо охраняемые природные территории регионального значения	Заворотная (резервные предлагаемые территории)	Площадь - 9,33 тыс.га	Ольхонский район	Устанавливаются в соответствии с федеральным законом от 14 марта 1995 года № 33-ФЗ «Об особо охраняемых природных территориях»
1555.	Особо охраняемые природные территории регионального значения	Средне-Кедровская структура	Геологический памятник природы	Ольхонский район	Устанавливаются в соответствии с федеральным законом от 14 марта 1995 года № 33-ФЗ «Об особо охраняемых природных территориях»

№/пп	Назначение объекта регионального значения	Наименование объекта	Краткая характеристика объекта*	Местоположение планируемого объекта	Зоны с особыми условиями использования территории
1556.	Особо охраняемые природные территории регионального значения	Копи р. Талая	Геологический памятник природы	Слюдянский район	Устанавливаются в соответствии с федеральным законом от 14 марта 1995 года № 33-ФЗ «Об особо охраняемых природных территориях»
1557.	Особо охраняемые природные территории регионального значения	Похабинское проявление	Геологический памятник природы	Слюдянский район	Устанавливаются в соответствии с федеральным законом от 14 марта 1995 года № 33-ФЗ «Об особо охраняемых природных территориях»
1558.	Особо охраняемые природные территории регионального значения	Проявление Гондитовое	Геологический памятник природы	Слюдянский район	Устанавливаются в соответствии с федеральным законом от 14 марта 1995 года № 33-ФЗ «Об особо охраняемых природных территориях»
1559.	Особо охраняемые природные территории регионального значения	Ручей Голанский	Геологический памятник природы	Слюдянский район	Устанавливаются в соответствии с федеральным законом от 14 марта 1995 года № 33-ФЗ «Об особо охраняемых природных территориях»
1560.	Особо охраняемые природные территории регионального значения	Ручей Ильича	Геологический памятник природы	Слюдянский район	Устанавливаются в соответствии с федеральным законом от 14 марта 1995 года № 33-ФЗ «Об особо охраняемых природных территориях»
1561.	Особо охраняемые природные территории регионального значения	Слюдянский опорный разрез	Геологический памятник природы	Слюдянский район	Устанавливаются в соответствии с федеральным законом от 14 марта 1995 года № 33-ФЗ

№/пп	Назначение объекта регионального значения	Наименование объекта	Краткая характеристика объекта*	Местоположение планируемого объекта	Зоны с особыми условиями использования территории
					«Об особо охраняемых природных территориях»
1562.	Особо охраняемые природные территории регионального значения	Студенческое проявление	Геологический памятник природы	Слюдянский район	Устанавливаются в соответствии с федеральным законом от 14 марта 1995 года № 33-ФЗ «Об особо охраняемых природных территориях»
1563.	Особо охраняемые природные территории регионального значения	Террасы р. Тибельти	Геологический памятник природы	Слюдянский район	Устанавливаются в соответствии с федеральным законом от 14 марта 1995 года № 33-ФЗ «Об особо охраняемых природных территориях»
1564.	Особо охраняемые природные территории регионального значения	Пещера Куртунская 2	Геологический памятник природы	Ольхонский район	Устанавливаются в соответствии с федеральным законом от 14 марта 1995 года № 33-ФЗ «Об особо охраняемых природных территориях»
1565.	Особо охраняемые природные территории регионального значения	Пещера Куртунская 1	Геологический памятник природы	Ольхонский район	Устанавливаются в соответствии с федеральным законом от 14 марта 1995 года № 33-ФЗ «Об особо охраняемых природных территориях»
1566.	Особо охраняемые природные территории регионального значения	Разрез Тагай (залив Хонхойская губа, бухта Тагай)	Палеонтологический памятник природы	Ольхонский район	Устанавливаются в соответствии с федеральным законом от 14 марта 1995 года № 33-ФЗ «Об особо охраняемых природных территориях»

№/пп	Назначение объекта регионального значения	Наименование объекта	Краткая характеристика объекта*	Местоположение планируемого объекта	Зоны с особыми условиями использования территории
1567.	Особо охраняемые природные территории регионального значения	Заказник «Кимильтейский»	Площадь – 5,0 тыс. га	Зиминский район	Устанавливаются в соответствии с федеральным законом от 14 марта 1995 года № 33-ФЗ «Об особо охраняемых природных территориях»
1568.	Особо охраняемые природные территории регионального значения	Междуречье р. Ока и р. Зима (резервные предлагаемые территории)	Площадь - 48,7 тыс.га	Зиминский район	Устанавливаются в соответствии с федеральным законом от 14 марта 1995 года № 33-ФЗ «Об особо охраняемых природных территориях»
1569.	Особо охраняемые природные территории регионального значения	Хазанская (резервные предлагаемые территории)	Площадь - 15,3 тыс.га	Зиминский район	Устанавливаются в соответствии с федеральным законом от 14 марта 1995 года № 33-ФЗ «Об особо охраняемых природных территориях»
1570.	Особо охраняемые природные территории регионального значения	Красная гора	Ландшафтный памятник природы	Зиминский район, в 8 км на северо-восток от г. Зимы	Устанавливаются в соответствии с федеральным законом от 14 марта 1995 года № 33-ФЗ «Об особо охраняемых природных территориях»
1571.	Особо охраняемые природные территории регионального значения	Минеральный источник Карсунгай	Гидрологический памятник природы	Заларинский район	Устанавливаются в соответствии с федеральным законом от 14 марта 1995 года № 33-ФЗ «Об особо охраняемых природных территориях»
1572.	Особо охраняемые природные территории регионального значения	Колония цапель	Зоологический памятник природы	Балаганский район	Устанавливаются в соответствии с федеральным законом от 14 марта 1995 года № 33-ФЗ



№/пп	Назначение объекта регионального значения	Наименование объекта	Краткая характеристика объекта*	Местоположение планируемого объекта	Зоны с особыми условиями использования территории
					«Об особо охраняемых природных территориях»
1573.	Особо охраняемые природные территории регионального значения	Ботовская пещера	Геологический памятник природы	Жигаловский район	Устанавливаются в соответствии с федеральным законом от 14 марта 1995 года № 33-ФЗ «Об особо охраняемых природных территориях»
1574.	Особо охраняемые природные территории регионального значения	Минеральный источник Тутурский	Гидрологический памятник природы	Жигаловский район	Устанавливаются в соответствии с федеральным законом от 14 марта 1995 года № 33-ФЗ «Об особо охраняемых природных территориях»
1575.	Особо охраняемые природные территории регионального значения	Пещера-щель, д. Воробьева	Геологический памятник природы	Жигаловский район	Устанавливаются в соответствии с федеральным законом от 14 марта 1995 года № 33-ФЗ «Об особо охраняемых природных территориях»
1576.	Особо охраняемые природные территории регионального значения	Урочища Монка и Каит (резервные предлагаемые территории)	Площадь - 33,9 тыс.га	Жигаловский район	Устанавливаются в соответствии с федеральным законом от 14 марта 1995 года № 33-ФЗ «Об особо охраняемых природных территориях»
1577.	Особо охраняемые природные территории регионального значения	Минеральный источник Кодогонский	Гидрологический памятник природы	Качугский район	Устанавливаются в соответствии с федеральным законом от 14 марта 1995 года № 33-ФЗ «Об особо охраняемых природных территориях»

№/пп	Назначение объекта регионального значения	Наименование объекта	Краткая характеристика объекта*	Местоположение планируемого объекта	Зоны с особыми условиями использования территории
1578.	Особо охраняемые природные территории регионального значения	Минеральный источник Тарельский	Гидрологический памятник природы	Качугский район	Устанавливаются в соответствии с федеральным законом от 14 марта 1995 года № 33-ФЗ «Об особо охраняемых природных территориях»
1579.	Особо охраняемые природные территории регионального значения	Минеральный источник Тонгодинский	Гидрологический памятник природы	Качугский район	Устанавливаются в соответствии с федеральным законом от 14 марта 1995 года № 33-ФЗ «Об особо охраняемых природных территориях»
1580.	Особо охраняемые природные территории регионального значения	Пещера Ангараканская	Геологический памятник природы	Качугский район	Устанавливаются в соответствии с федеральным законом от 14 марта 1995 года № 33-ФЗ «Об особо охраняемых природных территориях»
1581.	Особо охраняемые природные территории регионального значения	Шаманский камень	Культовые комплексы памятники природы	Качугский район	Устанавливаются в соответствии с федеральным законом от 14 марта 1995 года № 33-ФЗ «Об особо охраняемых природных территориях»
1582.	Особо охраняемые природные территории регионального значения	Солонцовая (резервные предлагаемые территории)	Площадь - 179,3 тыс.га	Качугский район	Устанавливаются в соответствии с федеральным законом от 14 марта 1995 года № 33-ФЗ «Об особо охраняемых природных территориях»
1583.	Особо охраняемые природные территории регионального значения	Заказник «Чиканский»	Площадь - 112,10 тыс.га	Жигаловский район	Устанавливаются в соответствии с федеральным законом от 14 марта 1995 года № 33-ФЗ

№/пп	Назначение объекта регионального значения	Наименование объекта	Краткая характеристика объекта*	Местоположение планируемого объекта	Зоны с особыми условиями использования территории
					«Об особо охраняемых природных территориях»
1584.	Особо охраняемые природные территории регионального значения	Заказник «Толкичинский»	Площадь - 49,80 тыс.га	Усть-Удинский район	Устанавливаются в соответствии с федеральным законом от 14 марта 1995 года № 33-ФЗ «Об особо охраняемых природных территориях»
1585.	Особо охраняемые природные территории регионального значения	Минеральный источник у с. Малышевка	Гидрологический памятник природы	Усть-Удинский район	Устанавливаются в соответствии с федеральным законом от 14 марта 1995 года № 33-ФЗ «Об особо охраняемых природных территориях»
<b>Усть-Ордынский Бурятский округ Саяно-Иркутской опорной территории развития</b>					
1586.	Особо охраняемые природные территории регионального значения	Минеральный источник	Гидрологический памятник природы	Эхирит-Булагатский район	Устанавливаются в соответствии с федеральным законом от 14 марта 1995 года № 33-ФЗ «Об особо охраняемых природных территориях»
1587.	Особо охраняемые природные территории регионального значения	Междуречье ручьев Дундайка и Каменка (резервные предлагаемые территории)	Площадь - 3,37 тыс.га	Баяндаевский район, Качугский район	Устанавливаются в соответствии с федеральным законом от 14 марта 1995 года № 33-ФЗ «Об особо охраняемых природных территориях»
1588.	Особо охраняемые природные территории регионального значения	Минеральный источник Ункурликский	Гидрологический памятник природы	Нукутский район	Устанавливаются в соответствии с федеральным законом от 14 марта 1995 года № 33-ФЗ «Об особо охраняемых природных территориях»

№/пп	Назначение объекта регионального значения	Наименование объекта	Краткая характеристика объекта*	Местоположение планируемого объекта	Зоны с особыми условиями использования территории
1589.	Особо охраняемые природные территории регионального значения	Пруд в окрестности д. Нуху-Нур	Зоологический памятник природы	Нукутский район	Устанавливаются в соответствии с федеральным законом от 14 марта 1995 года № 33-ФЗ «Об особо охраняемых природных территориях»
1590.	Особо охраняемые природные территории регионального значения	Пруд в окрестности д.Нуху-Нур	Зоологический памятник природы	Баяндаевский район	Устанавливаются в соответствии с федеральным законом от 14 марта 1995 года № 33-ФЗ «Об особо охраняемых природных территориях»
1591.	Особо охраняемые природные территории регионального значения	Пруд в окрестности п. Забитуй	Зоологический памятник природы	Аларский район	Устанавливаются в соответствии с федеральным законом от 14 марта 1995 года № 33-ФЗ «Об особо охраняемых природных территориях»
1592.	Особо охраняемые природные территории регионального значения	Пруд в окрестности п. Кутулик	Зоологический памятник природы	Аларский район	Устанавливаются в соответствии с федеральным законом от 14 марта 1995 года № 33-ФЗ «Об особо охраняемых природных территориях»
1593.	Особо охраняемые природные территории регионального значения	Пруд в окрестности с. Табарсук	Зоологический памятник природы	Аларский район	Устанавливаются в соответствии с федеральным законом от 14 марта 1995 года № 33-ФЗ «Об особо охраняемых природных территориях»
1594.	Особо охраняемые природные территории регионального значения	Пруд в окрестности с. Зоны	Зоологический памятник природы	Аларский район	Устанавливаются в соответствии с федеральным законом от 14 марта 1995 года № 33-ФЗ

№/пп	Назначение объекта регионального значения	Наименование объекта	Краткая характеристика объекта*	Местоположение планируемого объекта	Зоны с особыми условиями использования территории
					«Об особо охраняемых природных территориях»
1595.	Особо охраняемые природные территории регионального значения	Острова Большой и Малый Осинские	Зоологический памятник природы	Осинский район	Устанавливаются в соответствии с федеральным законом от 14 марта 1995 года № 33-ФЗ «Об особо охраняемых природных территориях»
1596.	Особо охраняемые природные территории регионального значения	Озера в Мельхитуйской пади	Зоологический памятник природы	Нукутский район	Устанавливаются в соответствии с федеральным законом от 14 марта 1995 года № 33-ФЗ «Об особо охраняемых природных территориях»
1597.	Особо охраняемые природные территории регионального значения	Гора Капсал	Культовый комплекс	Эхирит-Булагатский район	Устанавливаются в соответствии с федеральным законом от 14 марта 1995 года № 33-ФЗ «Об особо охраняемых природных территориях»
1598.	Особо охраняемые природные территории регионального значения	Гора Байтог	Культовый комплекс	Эхирит-Булагатский район	Устанавливаются в соответствии с федеральным законом от 14 марта 1995 года № 33-ФЗ «Об особо охраняемых природных территориях»
1599.	Особо охраняемые природные территории регионального значения	Гора Улей (окр. с. Унгин)	Культовый комплекс	Осинский район	Устанавливаются в соответствии с федеральным законом от 14 марта 1995 года № 33-ФЗ «Об особо охраняемых природных территориях»

№/пп	Назначение объекта регионального значения	Наименование объекта	Краткая характеристика объекта*	Местоположение планируемого объекта	Зоны с особыми условиями использования территории
1600.	Особо охраняемые природные территории регионального значения	Кулункунская гора	Культовый комплекс	Эхирит-Буллагатский район	Устанавливаются в соответствии с федеральным законом от 14 марта 1995 года № 33-ФЗ «Об особо охраняемых природных территориях»
<b>Тайшето-Тулунская опорная территория развития</b>					
1601.	Особо охраняемые природные территории регионального значения	Заказник «Верхнеудинский»	Площадь – 204,54 тыс.га	Нижнеудинский район	Устанавливаются в соответствии с федеральным законом от 14 марта 1995 года № 33-ФЗ «Об особо охраняемых природных территориях»
1602.	Особо охраняемые природные территории регионального значения	Заказник «Тагульский»	Площадь - 61,90 тыс.га	Тайшетский район, пойма среднего течения р. Тагул	Устанавливаются в соответствии с федеральным законом от 14 марта 1995 года № 33-ФЗ «Об особо охраняемых природных территориях»
1603.	Особо охраняемые природные территории регионального значения	Минеральный источник на р. Соляная	Гидрологический памятник природы	Тайшетский район	Устанавливаются в соответствии с федеральным законом от 14 марта 1995 года № 33-ФЗ «Об особо охраняемых природных территориях»
1604.	Особо охраняемые природные территории регионального значения	Пещера Старый Замок	Геологический памятник природы	Тайшетский район	Устанавливаются в соответствии с федеральным законом от 14 марта 1995 года № 33-ФЗ «Об особо охраняемых природных территориях»
1605.	Особо охраняемые природные территории регионального значения	Порог Екунчеть	Гидрологический памятник природы	Тайшетский район	Устанавливаются в соответствии с федеральным законом от 14

№/пп	Назначение объекта регионального значения	Наименование объекта	Краткая характеристика объекта*	Местоположение планируемого объекта	Зоны с особыми условиями использования территории
					марта 1995 года № 33-ФЗ «Об особо охраняемых природных территориях»
1606.	Особо охраняемые природные территории регионального значения	Порог Орон	Гидрологический памятник природы	Тайшетский район	Устанавливаются в соответствии с федеральным законом от 14 марта 1995 года № 33-ФЗ «Об особо охраняемых природных территориях»
1607.	Особо охраняемые природные территории регионального значения	Порог Ханянди	Геологический памятник природы	Тайшетский район	Устанавливаются в соответствии с федеральным законом от 14 марта 1995 года № 33-ФЗ «Об особо охраняемых природных территориях»
1608.	Особо охраняемые природные территории регионального значения	Нижнекирейская (резервные предлагаемые территории)	Площадь - 87,1 тыс.га	Тулунский район	Устанавливаются в соответствии с федеральным законом от 14 марта 1995 года № 33-ФЗ «Об особо охраняемых природных территориях»
1609.	Особо охраняемые природные территории регионального значения	Обнажение по р. Ия	Палеонтологический памятник природы	Тулунский район	Устанавливаются в соответствии с федеральным законом от 14 марта 1995 года № 33-ФЗ «Об особо охраняемых природных территориях»
1610.	Особо охраняемые природные территории регионального значения	Оз. Кривое	Ботанический памятник природы	Тулунский район	Устанавливаются в соответствии с федеральным законом от 14 марта 1995 года № 33-ФЗ «Об особо охраняемых природных территориях»

№/пп	Назначение объекта регионального значения	Наименование объекта	Краткая характеристика объекта*	Местоположение планируемого объекта	Зоны с особыми условиями использования территории
1611.	Особо охраняемые природные территории регионального значения	«Щеки» р. Уда	Геологический памятник природы	Нижнеудинский район	Устанавливаются в соответствии с федеральным законом от 14 марта 1995 года № 33-ФЗ «Об особо охраняемых природных территориях»
1612.	Особо охраняемые природные территории регионального значения	Берендинский порог	Гидрологический памятник природы	Нижнеудинский район	Устанавливаются в соответствии с федеральным законом от 14 марта 1995 года № 33-ФЗ «Об особо охраняемых природных территориях»
1613.	Особо охраняемые природные территории регионального значения	Биликтуйский порог	Гидрологический памятник природы	Нижнеудинский район	Устанавливаются в соответствии с федеральным законом от 14 марта 1995 года № 33-ФЗ «Об особо охраняемых природных территориях»
1614.	Особо охраняемые природные территории регионального значения	Водопад на р. Шибит	Гидрологический памятник природы	Нижнеудинский район	Устанавливаются в соответствии с федеральным законом от 14 марта 1995 года № 33-ФЗ «Об особо охраняемых природных территориях»
1615.	Особо охраняемые природные территории регионального значения	Водопады на р. Ия	Гидрологический памятник природы	Нижнеудинский район	Устанавливаются в соответствии с федеральным законом от 14 марта 1995 года № 33-ФЗ «Об особо охраняемых природных территориях»
1616.	Особо охраняемые природные территории регионального значения	Думовский порог	Гидрологический памятник природы	Нижнеудинский район	Устанавливаются в соответствии с федеральным законом от 14 марта 1995 года № 33-ФЗ



№/пп	Назначение объекта регионального значения	Наименование объекта	Краткая характеристика объекта*	Местоположение планируемого объекта	Зоны с особыми условиями использования территории
					«Об особо охраняемых природных территориях»
1617.	Особо охраняемые природные территории регионального значения	Короткий порог	Гидрологический памятник природы	Нижнеудинский район	Устанавливаются в соответствии с федеральным законом от 14 марта 1995 года № 33-ФЗ «Об особо охраняемых природных территориях»
1618.	Особо охраняемые природные территории регионального значения	Косой порог	Гидрологический памятник природы	Нижнеудинский район	Устанавливаются в соответствии с федеральным законом от 14 марта 1995 года № 33-ФЗ «Об особо охраняемых природных территориях»
1619.	Особо охраняемые природные территории регионального значения	Подпорожный порог	Гидрологический памятник природы	Нижнеудинский район	Устанавливаются в соответствии с федеральным законом от 14 марта 1995 года № 33-ФЗ «Об особо охраняемых природных территориях»
1620.	Особо охраняемые природные территории регионального значения	Порог Водопад на р. Уда	Гидрологический памятник природы	Нижнеудинский район	Устанавливаются в соответствии с федеральным законом от 14 марта 1995 года № 33-ФЗ «Об особо охраняемых природных территориях»
1621.	Особо охраняемые природные территории регионального значения	Щеки р. Шибит	Геологический памятник природы	Нижнеудинский район	Устанавливаются в соответствии с федеральным законом от 14 марта 1995 года № 33-ФЗ «Об особо охраняемых природных территориях»
<b>Братская опорная территория развития</b>					

№/пп	Назначение объекта регионального значения	Наименование объекта	Краткая характеристика объекта*	Местоположение планируемого объекта	Зоны с особыми условиями использования территории
1622.	Особо охраняемые природные территории регионального значения	Тангуй (резервные предлагаемые территории)	Площадь - 17,0 тыс.га	Братский район, Нижнеудинский район	Устанавливаются в соответствии с федеральным законом от 14 марта 1995 года № 33-ФЗ «Об особо охраняемых природных территориях»
1623.	Особо охраняемые природные территории регионального значения	Минеральный источник п. Чукша	Гидрологический памятник природы	Чунский район	Устанавливаются в соответствии с федеральным законом от 14 марта 1995 года № 33-ФЗ «Об особо охраняемых природных территориях»
1624.	Особо охраняемые природные территории регионального значения	Порог Аракан 1-й	Гидрологический памятник природы	Чунский район	Устанавливаются в соответствии с федеральным законом от 14 марта 1995 года № 33-ФЗ «Об особо охраняемых природных территориях»
1625.	Особо охраняемые природные территории регионального значения	Порог Ашимор	Гидрологический памятник природы	Чунский район	Устанавливаются в соответствии с федеральным законом от 14 марта 1995 года № 33-ФЗ «Об особо охраняемых природных территориях»
1626.	Особо охраняемые природные территории регионального значения	Порог Тюменец	Гидрологический памятник природы	Чунский район	Устанавливаются в соответствии с федеральным законом от 14 марта 1995 года № 33-ФЗ «Об особо охраняемых природных территориях»
1627.	Особо охраняемые природные территории регионального значения	Верховья р. Мура (резервные предлагаемые территории)	Площадь - 8,7 тыс.га	Чунский район	Устанавливаются в соответствии с федеральным законом от 14 марта 1995 года № 33-ФЗ

№/пп	Назначение объекта регионального значения	Наименование объекта	Краткая характеристика объекта*	Местоположение планируемого объекта	Зоны с особыми условиями использования территории
					«Об особо охраняемых природных территориях»
1628.	Особо охраняемые природные территории регионального значения	Верховья р. Тарей (резервные предлагаемые территории)	Площадь - 7,7 тыс.га	Братский район, Балаганский район	Устанавливаются в соответствии с федеральным законом от 14 марта 1995 года № 33-ФЗ «Об особо охраняемых природных территориях»
<b>Усть-Илимско-Катангская территория развития</b>					
1629.	Особо охраняемые природные территории регионального значения	Минеральный источник в д. Невонка	Гидрологический памятник природы	Усть-Илимский район	Устанавливаются в соответствии с федеральным законом от 14 марта 1995 года № 33-ФЗ «Об особо охраняемых природных территориях»
1630.	Особо охраняемые природные территории регионального значения	Скала Три сестры	Геологический памятник природы	Усть-Илимский район	Устанавливаются в соответствии с федеральным законом от 14 марта 1995 года № 33-ФЗ «Об особо охраняемых природных территориях»
1631.	Особо охраняемые природные территории регионального значения	Природный резерват «Тубинский» (резервные предлагаемые территории)	Площадь - 0,028 тыс.га	Усть-Илимский район	Устанавливаются в соответствии с федеральным законом от 14 марта 1995 года № 33-ФЗ «Об особо охраняемых природных территориях»
1632.	Особо охраняемые природные территории регионального значения	Ручей Воробьевский (резервные предлагаемые территории)	Будет уточнено на дальнейших стадиях проектирования	Усть-Илимский район	Устанавливаются в соответствии с федеральным законом от 14 марта 1995 года № 33-ФЗ

№/пп	Назначение объекта регионального значения	Наименование объекта	Краткая характеристика объекта*	Местоположение планируемого объекта	Зоны с особыми условиями использования территории
					«Об особо охраняемых природных территориях»
1633.	Особо охраняемые природные территории регионального значения	Минеральный источник Шестаковский	Гидрологический памятник природы	Нижеилимский район	Устанавливаются в соответствии с федеральным законом от 14 марта 1995 года № 33-ФЗ «Об особо охраняемых природных территориях»
1634.	Особо охраняемые природные территории регионального значения	Темнохвойные леса р. Нижняя Тунуска (резервные предлагаемые территории)	Площадь - 15,39 тыс.га	Катангский район	Устанавливаются в соответствии с федеральным законом от 14 марта 1995 года № 33-ФЗ «Об особо охраняемых природных территориях»
1635.	Особо охраняемые природные территории регионального значения	Тэтэрэ (резервные предлагаемые территории)	Площадь - 76,38 тыс.га	Катангский район	Устанавливаются в соответствии с федеральным законом от 14 марта 1995 года № 33-ФЗ «Об особо охраняемых природных территориях»
1636.	Особо охраняемые природные территории регионального значения	Хон (резервные предлагаемые территории)	Площадь - 16,3 тыс.га	Катангский район	Устанавливаются в соответствии с федеральным законом от 14 марта 1995 года № 33-ФЗ «Об особо охраняемых природных территориях»
1637.	Особо охраняемые природные территории регионального значения	Минеральный источник р. Чона	Гидрологический памятник природы	Катаганский район	Устанавливаются в соответствии с федеральным законом от 14 марта 1995 года № 33-ФЗ «Об особо охраняемых природных территориях»

№/пп	Назначение объекта регионального значения	Наименование объекта	Краткая характеристика объекта*	Местоположение планируемого объекта	Зоны с особыми условиями использования территории
1638.	Особо охраняемые природные территории регионального значения	Минеральный источник с. Подволошино	Гидрологический памятник природы	Катаганский район	Устанавливаются в соответствии с федеральным законом от 14 марта 1995 года № 33-ФЗ «Об особо охраняемых природных территориях»
1639.	Особо охраняемые природные территории регионального значения	Минеральный источник	Гидрологический памятник природы	Катаганский район, Подволошинское муниципальное образование	Устанавливаются в соответствии с федеральным законом от 14 марта 1995 года № 33-ФЗ «Об особо охраняемых природных территориях»
1640.	Особо охраняемые природные территории регионального значения	Минеральный источник с. Непа	Гидрологический памятник природы	Катаганский район	Устанавливаются в соответствии с федеральным законом от 14 марта 1995 года № 33-ФЗ «Об особо охраняемых природных территориях»
1641.	Особо охраняемые природные территории регионального значения	Минеральный источник	Гидрологический памятник природы	Катаганский район, Преображенское муниципальное образование	Устанавливаются в соответствии с федеральным законом от 14 марта 1995 года № 33-ФЗ «Об особо охраняемых природных территориях»
1642.	Особо охраняемые природные территории регионального значения	Анадекан (резервные предлагаемые территории)	Площадь - 10,8 тыс.га	Катангский район, Усть-Илимский район	Устанавливаются в соответствии с федеральным законом от 14 марта 1995 года № 33-ФЗ «Об особо охраняемых природных территориях»
1643.	Особо охраняемые природные территории регионального значения	Икская группа радоновых источников	Гидрологический памятник природы	Катангский район	Устанавливаются в соответствии с федеральным законом от 14 марта 1995 года № 33-ФЗ

№/пп	Назначение объекта регионального значения	Наименование объекта	Краткая характеристика объекта*	Местоположение планируемого объекта	Зоны с особыми условиями использования территории
					«Об особо охраняемых природных территориях»
1644.	Особо охраняемые природные территории регионального значения	Минеральный источник на ручье Норигонда	Гидрологический памятник природы	Катангский район	Устанавливаются в соответствии с федеральным законом от 14 марта 1995 года № 33-ФЗ «Об особо охраняемых природных территориях»
<b>Усть-Кутско-Ленская опорная территория развития</b>					
1645.	Особо охраняемые природные территории регионального значения	Минеральный источник Верхнемарковский	Гидрологический памятник природы	Усть-Кутский район	Устанавливаются в соответствии с федеральным законом от 14 марта 1995 года № 33-ФЗ «Об особо охраняемых природных территориях»
1646.	Особо охраняемые природные территории регионального значения	Минеральный источник р.п. Звездный	Гидрологический памятник природы	Усть-Кутский район	Устанавливаются в соответствии с федеральным законом от 14 марта 1995 года № 33-ФЗ «Об особо охраняемых природных территориях»
1647.	Особо охраняемые природные территории регионального значения	Минеральный источник Турукский	Гидрологический памятник природы	Усть-Кутский район	Устанавливаются в соответствии с федеральным законом от 14 марта 1995 года № 33-ФЗ «Об особо охраняемых природных территориях»
1648.	Особо охраняемые природные территории регионального значения	Верхняя Кытыма (резервные предлагаемые территории)	Площадь - 21,4 тыс.га	Усть-Кутский район	Устанавливаются в соответствии с федеральным законом от 14 марта 1995 года № 33-ФЗ «Об особо охраняемых природных территориях»

№/пп	Назначение объекта регионального значения	Наименование объекта	Краткая характеристика объекта*	Местоположение планируемого объекта	Зоны с особыми условиями использования территории
1649.	Особо охраняемые природные территории регионального значения	Верховья р. Кута (резервные предлагаемые территории)	Площадь - 12,8 тыс.га	Усть-Кутский район	Устанавливаются в соответствии с федеральным законом от 14 марта 1995 года № 33-ФЗ «Об особо охраняемых природных территориях»
1650.	Особо охраняемые природные территории регионального значения	Ханда (резервные предлагаемые территории)	Площадь - 210,9 тыс.га	Усть-Кутский район, Казачинско-Ленский район, Жигаловский район	Устанавливаются в соответствии с федеральным законом от 14 марта 1995 года № 33-ФЗ «Об особо охраняемых природных территориях»
1651.	Особо охраняемые природные территории регионального значения	Группа Ульканских минеральных источников	Гидрологический памятник природы	Казачинско-Ленский район	Устанавливаются в соответствии с федеральным законом от 14 марта 1995 года № 33-ФЗ «Об особо охраняемых природных территориях»
1652.	Особо охраняемые природные территории регионального значения	Минеральный источник Банный	Гидрологический памятник природы	Казачинско-Ленский район	Устанавливаются в соответствии с федеральным законом от 14 марта 1995 года № 33-ФЗ «Об особо охраняемых природных территориях»
1653.	Особо охраняемые природные территории регионального значения	Минеральный источник Бирейинский	Гидрологический памятник природы	Казачинско-Ленский район	Устанавливаются в соответствии с федеральным законом от 14 марта 1995 года № 33-ФЗ «Об особо охраняемых природных территориях»
1654.	Особо охраняемые природные территории регионального значения	Минеральный источник Гремячинский	Гидрологический памятник природы	Казачинско-Ленский район	Устанавливаются в соответствии с федеральным законом от 14 марта 1995 года № 33-ФЗ

№/пп	Назначение объекта регионального значения	Наименование объекта	Краткая характеристика объекта*	Местоположение планируемого объекта	Зоны с особыми условиями использования территории
					«Об особо охраняемых природных территориях»
1655.	Особо охраняемые природные территории регионального значения	Минеральный источник Ермаковский	Гидрологический памятник природы	Казачинско-Ленский район	Устанавливаются в соответствии с федеральным законом от 14 марта 1995 года № 33-ФЗ «Об особо охраняемых природных территориях»
1656.	Особо охраняемые природные территории регионального значения	Минеральный источник Коротковский	Гидрологический памятник природы	Казачинско-Ленский район	Устанавливаются в соответствии с федеральным законом от 14 марта 1995 года № 33-ФЗ «Об особо охраняемых природных территориях»
1657.	Особо охраняемые природные территории регионального значения	Минеральный источник р.п. Кунерма	Гидрологический памятник природы	Казачинско-Ленский район	Устанавливаются в соответствии с федеральным законом от 14 марта 1995 года № 33-ФЗ «Об особо охраняемых природных территориях»
1658.	Особо охраняемые природные территории регионального значения	Минеральный источник Солянский	Гидрологический памятник природы	Казачинско-Ленский район	Устанавливаются в соответствии с федеральным законом от 14 марта 1995 года № 33-ФЗ «Об особо охраняемых природных территориях»
1659.	Особо охраняемые природные территории регионального значения	Минеральный источник Юхтинский	Гидрологический памятник природы	Казачинско-Ленский район	Устанавливаются в соответствии с федеральным законом от 14 марта 1995 года № 33-ФЗ «Об особо охраняемых природных территориях»



№/пп	Назначение объекта регионального значения	Наименование объекта	Краткая характеристика объекта*	Местоположение планируемого объекта	Зоны с особыми условиями использования территории
1660.	Особо охраняемые природные территории регионального значения	Минеральный источник Ньюруктанский	Гидрологический памятник природы	Казачинско-Ленский район	Устанавливаются в соответствии с федеральным законом от 14 марта 1995 года № 33-ФЗ «Об особо охраняемых природных территориях»
1661.	Особо охраняемые природные территории регионального значения	Кутима (резервные предлагаемые территории)	Площадь - 77,9 тыс.га	Казачинско-Ленский район	Устанавливаются в соответствии с федеральным законом от 14 марта 1995 года № 33-ФЗ «Об особо охраняемых природных территориях»
1662.	Особо охраняемые природные территории регионального значения	Известковые утесы: Пьяный бык, Похмельный бык, Баксина телка	Геоморфологический памятник природы	Киренский район	Устанавливаются в соответствии с федеральным законом от 14 марта 1995 года № 33-ФЗ «Об особо охраняемых природных территориях»
1663.	Особо охраняемые природные территории регионального значения	Кривая Лука	Геоморфологический памятник природы	Киренский район	Устанавливаются в соответствии с федеральным законом от 14 марта 1995 года № 33-ФЗ «Об особо охраняемых природных территориях»
1664.	Особо охраняемые природные территории регионального значения	Ленские щеки (Столбы)	Геоморфологический памятник природы	Киренский район	Устанавливаются в соответствии с федеральным законом от 14 марта 1995 года № 33-ФЗ «Об особо охраняемых природных территориях»
1665.	Особо охраняемые природные территории регионального значения	Минеральный источник Петропавловский	Гидрологический памятник природы	Киренский район	Устанавливаются в соответствии с федеральным законом от 14 марта 1995 года № 33-ФЗ

№/пп	Назначение объекта регионального значения	Наименование объекта	Краткая характеристика объекта*	Местоположение планируемого объекта	Зоны с особыми условиями использования территории
					«Об особо охраняемых природных территориях»
1666.	Особо охраняемые природные территории регионального значения	Минеральный источник Чайский	Гидрологический памятник природы	Киренский район	Устанавливаются в соответствии с федеральным законом от 14 марта 1995 года № 33-ФЗ «Об особо охраняемых природных территориях»
1667.	Особо охраняемые природные территории регионального значения	Чечуй (резервные предлагаемые территории)	Площадь - 31,0 тыс.га	Киренский район	Устанавливаются в соответствии с федеральным законом от 14 марта 1995 года № 33-ФЗ «Об особо охраняемых природных территориях»
<b>Бодайбинская опорная территория развития</b>					
1668.	Особо охраняемые природные территории регионального значения	Минеральный источник Кудуканский	Гидрологический памятник природы	Бодайбинский район	Устанавливаются в соответствии с федеральным законом от 14 марта 1995 года № 33-ФЗ «Об особо охраняемых природных территориях»
1669.	Особо охраняемые природные территории регионального значения	Минеральный источник Челолекский	Гидрологический памятник природы	Бодайбинский район	Устанавливаются в соответствии с федеральным законом от 14 марта 1995 года № 33-ФЗ «Об особо охраняемых природных территориях»
1670.	Особо охраняемые природные территории регионального значения	Междуречье р. Б.Патом и р. Хайверга (резервные предлагаемые территории)	Площадь - 23,5 тыс.га	Бодайбинский район	Устанавливаются в соответствии с федеральным законом от 14 марта 1995 года № 33-ФЗ «Об особо охраняемых природных территориях»

№/пп	Назначение объекта регионального значения	Наименование объекта	Краткая характеристика объекта*	Местоположение планируемого объекта	Зоны с особыми условиями использования территории
1671.	Особо охраняемые природные территории регионального значения	Природный резерват «Витимский берег» (резервные предлагаемые территории)	Площадь - 6 тыс.га	Бодайбинский район	Устанавливаются в соответствии с федеральным законом от 14 марта 1995 года № 33-ФЗ «Об особо охраняемых природных территориях»
1672.	Особо охраняемые природные территории регионального значения	Минеральный источник «Теплый ключ»	Гидрологический памятник природы	Бодайбинский район	Устанавливаются в соответствии с федеральным законом от 14 марта 1995 года № 33-ФЗ «Об особо охраняемых природных территориях»
1673.	Особо охраняемые природные территории регионального значения	Междуречье р. Лена и р. Витим (резервные предлагаемые территории)	Площадь - 111,8 тыс.га	Мамско-Чуйский район	Устанавливаются в соответствии с федеральным законом от 14 марта 1995 года № 33-ФЗ «Об особо охраняемых природных территориях»
1674.	Особо охраняемые природные территории регионального значения	Водопады на р. Мама	Гидрологический памятник природы	Мамско-Чуйский район	Устанавливаются в соответствии с федеральным законом от 14 марта 1995 года № 33-ФЗ «Об особо охраняемых природных территориях»

\* - площади планируемых особо охраняемых природных территорий приведены ориентировочно и подлежат уточнению

#### На расчетный срок до 2035 года

№/пп	Назначение объекта регионального значения	Наименование объекта	Краткая характеристика объекта*	Местоположение планируемого объекта	Зоны с особыми условиями использования территории
<b>Саяно-Иркутская опорная территория развития</b>					
1675.	Особо охраняемые природные территории регионального значения	Роцца Звездочка	Ландшафтный памятник природы	г. Иркутск, левый берег р. Ангара	Устанавливаются в соответствии с федеральным законом от 14

№/пп	Назначение объекта регионального значения	Наименование объекта	Краткая характеристика объекта*	Местоположение планируемого объекта	Зоны с особыми условиями использования территории
					марта 1995 года № 33-ФЗ «Об особо охраняемых природных территориях»
1676.	Особо охраняемые природные территории регионального значения	Центральный парк культуры и отдыха	Ландшафтный памятник природы	г. Иркутск, бывшее Иерусалимское кладбище	Устанавливаются в соответствии с федеральным законом от 14 марта 1995 года № 33-ФЗ «Об особо охраняемых природных территориях»
1677.	Особо охраняемые природные территории регионального значения	Парк имени Парижской коммуны	Ландшафтный памятник природы	г. Иркутск	Устанавливаются в соответствии с федеральным законом от 14 марта 1995 года № 33-ФЗ «Об особо охраняемых природных территориях»
1678.	Особо охраняемые природные территории регионального значения	Курорт Ангара	Площадь – 0,05 тыс. га	г. Иркутск	Устанавливаются в соответствии с федеральным законом от 14 марта 1995 года № 33-ФЗ «Об особо охраняемых природных территориях»
1679.	Особо охраняемые природные территории регионального значения	Пещера в местности Угловая падь	Геологический памятник природы	Иркутский район, в 30 км к северу от пади Кадильной, в долине р. Голоустная	Устанавливаются в соответствии с федеральным законом от 14 марта 1995 года № 33-ФЗ «Об особо охраняемых природных территориях»
1680.	Особо охраняемые природные территории регионального значения	Пещера на правом берегу р. Ангара	Геологический памятник природы	Иркутский район, напротив устья р. Китой	Устанавливаются в соответствии с федеральным законом от 14 марта 1995 года № 33-ФЗ «Об особо охраняемых природных территориях»

№/пп	Назначение объекта регионального значения	Наименование объекта	Краткая характеристика объекта*	Местоположение планируемого объекта	Зоны с особыми условиями использования территории
1681.	Особо охраняемые природные территории регионального значения	Пещеры в долине р. Еловка	Геологический памятник природы	Иркутский район, правый берег р. Ангара	Устанавливаются в соответствии с федеральным законом от 14 марта 1995 года № 33-ФЗ «Об особо охраняемых природных территориях»
1682.	Особо охраняемые природные территории регионального значения	Конус выноса ручья Банный	Геологический памятник природы	Иркутский район, на окраине п. Никола	Устанавливаются в соответствии с федеральным законом от 14 марта 1995 года № 33-ФЗ «Об особо охраняемых природных территориях»
1683.	Особо охраняемые природные территории регионального значения	с. Максимовщина	Ландшафтный памятник природы	Иркутский район	Устанавливаются в соответствии с федеральным законом от 14 марта 1995 года № 33-ФЗ «Об особо охраняемых природных территориях»
1684.	Особо охраняемые природные территории регионального значения	Яблонева роща	Ботанический памятник природы	Иркутский район, терраса р. Куда	Устанавливаются в соответствии с федеральным законом от 14 марта 1995 года № 33-ФЗ «Об особо охраняемых природных территориях»
1685.	Особо охраняемые природные территории регионального значения	Петрушина гора	Палеонтологический памятник природы	Иркутский район	Устанавливаются в соответствии с федеральным законом от 14 марта 1995 года № 33-ФЗ «Об особо охраняемых природных территориях»
1686.	Особо охраняемые природные территории регионального значения	Правый склон р. Балей	Палеонтологический памятник природы	Иркутский район	Устанавливаются в соответствии с федеральным законом от 14 марта 1995 года № 33-ФЗ

№/пп	Назначение объекта регионального значения	Наименование объекта	Краткая характеристика объекта*	Местоположение планируемого объекта	Зоны с особыми условиями использования территории
					«Об особо охраняемых природных территориях»
1687.	Особо охраняемые природные территории регионального значения	д. Быкова	Палеонтологический памятник природы	Иркутский район	Устанавливаются в соответствии с федеральным законом от 14 марта 1995 года № 33-ФЗ «Об особо охраняемых природных территориях»
1688.	Особо охраняемые природные территории регионального значения	Музей деревянного зодчества	Природно-исторический памятник природы	Иркутский район, в 18 км от истока р. Ангара, на правом берегу, близ п. Тальцы	Устанавливаются в соответствии с федеральным законом от 14 марта 1995 года № 33-ФЗ «Об особо охраняемых природных территориях»
1689.	Особо охраняемые природные территории регионального значения	Заросли яблони р. Иркут	Ботанический памятник природы	Шелеховский район	Устанавливаются в соответствии с федеральным законом от 14 марта 1995 года № 33-ФЗ «Об особо охраняемых природных территориях»
1690.	Особо охраняемые природные территории регионального значения	Заказник «Новодинский»	Площадь – 6,26 тыс.га	Ангарский городской округ	Устанавливаются в соответствии с федеральным законом от 14 марта 1995 года № 33-ФЗ «Об особо охраняемых природных территориях»
1691.	Особо охраняемые природные территории регионального значения	Заказник «Одинский»	Площадь – 1,07 тыс.га	Ангарский городской округ	Устанавливаются в соответствии с федеральным законом от 14 марта 1995 года № 33-ФЗ «Об особо охраняемых природных территориях»

№/пп	Назначение объекта регионального значения	Наименование объекта	Краткая характеристика объекта*	Местоположение планируемого объекта	Зоны с особыми условиями использования территории
1692.	Особо охраняемые природные территории регионального значения	Заказник «Птичий (Сушинский калтус)»	Площадь – 0,53 тыс.га	Ангарский городской округ	Устанавливаются в соответствии с федеральным законом от 14 марта 1995 года № 33-ФЗ «Об особо охраняемых природных территориях»
1693.	Особо охраняемые природные территории регионального значения	Заказник «Широкая Падь»	Площадь – 2,86 тыс.га	Ангарский городской округ	Устанавливаются в соответствии с федеральным законом от 14 марта 1995 года № 33-ФЗ «Об особо охраняемых природных территориях»
1694.	Особо охраняемые природные территории регионального значения	Пещеры Бадайские	Геологический памятник природы	Усольский район, в известняковых скалах	Устанавливаются в соответствии с федеральным законом от 14 марта 1995 года № 33-ФЗ «Об особо охраняемых природных территориях»
1695.	Особо охраняемые природные территории регионального значения	Пещера вблизи с. Бельск	Геологический памятник природы	Черемховский район, на левом берегу р. Белая	Устанавливаются в соответствии с федеральным законом от 14 марта 1995 года № 33-ФЗ «Об особо охраняемых природных территориях»
1696.	Особо охраняемые природные территории регионального значения	Пещера в местности Братская гора	Геологический памятник природы	Черемховский район, в 3 км от д. Балухарь	Устанавливаются в соответствии с федеральным законом от 14 марта 1995 года № 33-ФЗ «Об особо охраняемых природных территориях»
1697.	Особо охраняемые природные территории регионального значения	Пещера Куруйская	Геологический памятник природы	Черемховский район	Устанавливаются в соответствии с федеральным законом от 14 марта 1995 года № 33-ФЗ

№/пп	Назначение объекта регионального значения	Наименование объекта	Краткая характеристика объекта*	Местоположение планируемого объекта	Зоны с особыми условиями использования территории
					«Об особо охраняемых природных территориях»
1698.	Особо охраняемые природные территории регионального значения	Минеральный источник в р.п. Тельма	Гидрологический памятник природы	Усольский район	Устанавливаются в соответствии с федеральным законом от 14 марта 1995 года № 33-ФЗ «Об особо охраняемых природных территориях»
1699.	Особо охраняемые природные территории регионального значения	Минеральный источник, расположенный вблизи Михайловка р.п.	Гидрологический памятник природы	Черемховский район	Устанавливаются в соответствии с федеральным законом от 14 марта 1995 года № 33-ФЗ «Об особо охраняемых природных территориях»
1700.	Особо охраняемые природные территории регионального значения	Ненская роща	Ботанический памятник природы	Черемховский район	Устанавливаются в соответствии с федеральным законом от 14 марта 1995 года № 33-ФЗ «Об особо охраняемых природных территориях»
1701.	Особо охраняемые природные территории регионального значения	Альпийские луга	Ботанический памятник природы	Усольский район	Устанавливаются в соответствии с федеральным законом от 14 марта 1995 года № 33-ФЗ «Об особо охраняемых природных территориях»
1702.	Особо охраняемые природные территории регионального значения	Субальпийские луга	Ботанический памятник природы	Усольский район	Устанавливаются в соответствии с федеральным законом от 14 марта 1995 года № 33-ФЗ «Об особо охраняемых природных территориях»



№/пп	Назначение объекта регионального значения	Наименование объекта	Краткая характеристика объекта*	Местоположение планируемого объекта	Зоны с особыми условиями использования территории
1703.	Особо охраняемые природные территории регионального значения	Сибирская яблоня р. Голуметь	Ботанический памятник природы	Черемховский район	Устанавливаются в соответствии с федеральным законом от 14 марта 1995 года № 33-ФЗ «Об особо охраняемых природных территориях»
1704.	Особо охраняемые природные территории регионального значения	Пещера в устье р. Слюдянка	Геологический памятник природы	Слюдянский район, в 5 км восточнее устья	Устанавливаются в соответствии с федеральным законом от 14 марта 1995 года № 33-ФЗ «Об особо охраняемых природных территориях»
1705.	Особо охраняемые природные территории регионального значения	Пещера в пади Улунтуй	Геологический памятник природы	Слюдянский район, по р. Слюдянка в 7 км от ж/д станции Слюдянка	Устанавливаются в соответствии с федеральным законом от 14 марта 1995 года № 33-ФЗ «Об особо охраняемых природных территориях»
1706.	Особо охраняемые природные территории регионального значения	Пещера в местности Нухэ-Шулун	Геологический памятник природы	Ольхонский район, между р. Малая и р. Большая Бугульдейка	Устанавливаются в соответствии с федеральным законом от 14 марта 1995 года № 33-ФЗ «Об особо охраняемых природных территориях»
1707.	Особо охраняемые природные территории регионального значения	Пещера на р. Хурга	Геологический памятник природы	Ольхонский район, в 8 км от д. Алагуй	Устанавливаются в соответствии с федеральным законом от 14 марта 1995 года № 33-ФЗ «Об особо охраняемых природных территориях»
1708.	Особо охраняемые природные территории регионального значения	Родник Аршан (Сурхайтор)	Гидрологический памятник природы	Ольхонский район, западное побережье оз. Байкал, мыс. Ядыртуй, летник Ятор (в 2 км на север)	Устанавливаются в соответствии с федеральным законом от 14 марта 1995 года № 33-ФЗ

№/пп	Назначение объекта регионального значения	Наименование объекта	Краткая характеристика объекта*	Местоположение планируемого объекта	Зоны с особыми условиями использования территории
					«Об особо охраняемых природных территориях»
1709.	Особо охраняемые природные территории регионального значения	Родник в с. Еланцы	Гидрологический памятник природы	Ольхонский район	Устанавливаются в соответствии с федеральным законом от 14 марта 1995 года № 33-ФЗ «Об особо охраняемых природных территориях»
1710.	Особо охраняемые природные территории регионального значения	Коса Заворотная	Ландшафтный памятник природы	Ольхонский район	Устанавливаются в соответствии с федеральным законом от 14 марта 1995 года № 33-ФЗ «Об особо охраняемых природных территориях»
1711.	Особо охраняемые природные территории регионального значения	Комплекс грядово-мочажинного болота Южного Прибайкалья с очеретником белым	Ботанический памятник природы	Слюдянский район, южное побережье оз. Байкала, близ оз. Орон	Устанавливаются в соответствии с федеральным законом от 14 марта 1995 года № 33-ФЗ «Об особо охраняемых природных территориях»
1712.	Особо охраняемые природные территории регионального значения	Места произрастания голубых елей	Ботанический памятник природы	Слюдянский район, между г. Байкальск и п. Мурино	Устанавливаются в соответствии с федеральным законом от 14 марта 1995 года № 33-ФЗ «Об особо охраняемых природных территориях»
1713.	Особо охраняемые природные территории регионального значения	Горные тундры с филлодоце голубой	Ботанический памятник природы	Слюдянский район	Устанавливаются в соответствии с федеральным законом от 14 марта 1995 года № 33-ФЗ «Об особо охраняемых природных территориях»

№/пп	Назначение объекта регионального значения	Наименование объекта	Краткая характеристика объекта*	Местоположение планируемого объекта	Зоны с особыми условиями использования территории
1714.	Особо охраняемые природные территории регионального значения	Заказник «Таловские озера»	Площадь – 0,13 тыс.га	Слюдянский район	Устанавливаются в соответствии с федеральным законом от 14 марта 1995 года № 33-ФЗ «Об особо охраняемых природных территориях»
1715.	Особо охраняемые природные территории регионального значения	Пещера Балаганская	Геологический памятник природы	Балаганский район, Нукутский район	Устанавливаются в соответствии с федеральным законом от 14 марта 1995 года № 33-ФЗ «Об особо охраняемых природных территориях»
1716.	Особо охраняемые природные территории регионального значения	Пещера в Мельхитуйской пади	Геологический памятник природы	Балаганский район	Устанавливаются в соответствии с федеральным законом от 14 марта 1995 года № 33-ФЗ «Об особо охраняемых природных территориях»
1717.	Особо охраняемые природные территории регионального значения	Минеральный источник Владимировский	Гидрологический памятник природы	Заларинский район	Устанавливаются в соответствии с федеральным законом от 14 марта 1995 года № 33-ФЗ «Об особо охраняемых природных территориях»
1718.	Особо охраняемые природные территории регионального значения	Минеральный источник профилактории «Сосновая горка»	Гидрологический памятник природы	г. Зима	Устанавливаются в соответствии с федеральным законом от 14 марта 1995 года № 33-ФЗ «Об особо охраняемых природных территориях»
1719.	Особо охраняемые природные территории регионального значения	Минеральный источник в р.п. Куйтун	Гидрологический памятник природы	Куйтунский район	Устанавливаются в соответствии с федеральным законом от 14 марта 1995 года № 33-ФЗ

№/пп	Назначение объекта регионального значения	Наименование объекта	Краткая характеристика объекта*	Местоположение планируемого объекта	Зоны с особыми условиями использования территории
					«Об особо охраняемых природных территориях»
1720.	Особо охраняемые природные территории регионального значения	Заросли яблони р. Куй	Ботанический памятник природы	Балаганский район	Устанавливаются в соответствии с федеральным законом от 14 марта 1995 года № 33-ФЗ «Об особо охраняемых природных территориях»
1721.	Особо охраняемые природные территории регионального значения	Заказник «Окинско-Барлукский»	Площадь - 18,00 тыс.га	Зиминский район, Куйтунский район	Устанавливаются в соответствии с федеральным законом от 14 марта 1995 года № 33-ФЗ «Об особо охраняемых природных территориях»
1722.	Особо охраняемые природные территории регионального значения	Заказник «Намайский»	Площадь – 52,18 тыс.га, ландшафтный заказник	Жигаловский район	Устанавливаются в соответствии с федеральным законом от 14 марта 1995 года № 33-ФЗ «Об особо охраняемых природных территориях»
1723.	Особо охраняемые природные территории регионального значения	Пещера у с. Большая Тарель	Геологический памятник природы.	Качугский район, на правом берегу р. Правая Иликта	Устанавливаются в соответствии с федеральным законом от 14 марта 1995 года № 33-ФЗ «Об особо охраняемых природных территориях»
1724.	Особо охраняемые природные территории регионального значения	Пещера в долине р. Манзурка	Геологический памятник природы	Качугский район, вблизи улусов Алан и Степно-Байкальское, с. Харбатово, исток р. Лена	Устанавливаются в соответствии с федеральным законом от 14 марта 1995 года № 33-ФЗ «Об особо охраняемых природных территориях»

№/пп	Назначение объекта регионального значения	Наименование объекта	Краткая характеристика объекта*	Местоположение планируемого объекта	Зоны с особыми условиями использования территории
1725.	Особо охраняемые природные территории регионального значения	Пещеры в скалах р. Лена	Геологический памятник природы	Качугский район, в 2 км ниже р.п. Качуг, по правому берегу	Устанавливаются в соответствии с федеральным законом от 14 марта 1995 года № 33-ФЗ «Об особо охраняемых природных территориях»
1726.	Особо охраняемые природные территории регионального значения	Пещера Картухайская	Геологический памятник природы	Качугский район, в 31 км ниже р.п. Качуг, у д. Картухай, на правом берегу р. Лена	Устанавливаются в соответствии с федеральным законом от 14 марта 1995 года № 33-ФЗ «Об особо охраняемых природных территориях»
1727.	Особо охраняемые природные территории регионального значения	Пещера-трещина на р. Куленга	Геологический памятник природы	Качугский район, правый берег р. Куленга (приток р. Лена)	Устанавливаются в соответствии с федеральным законом от 14 марта 1995 года № 33-ФЗ «Об особо охраняемых природных территориях»
1728.	Особо охраняемые природные территории регионального значения	Пещера в скале «Подписанный камень»	Геологический памятник природы	Жигаловский район, правый берег р. Лена, в 42 км ниже с. Верхоленик	Устанавливаются в соответствии с федеральным законом от 14 марта 1995 года № 33-ФЗ «Об особо охраняемых природных территориях»
1729.	Особо охраняемые природные территории регионального значения	Пещера Чанчурская	Геологический памятник природы	Качугский район, в 5 км от д. Чанчур, на правом крутом борту р. Чанчур (левый приток р. Лена)	Устанавливаются в соответствии с федеральным законом от 14 марта 1995 года № 33-ФЗ «Об особо охраняемых природных территориях»
1730.	Особо охраняемые природные территории регионального значения	Минеральный источник в с. Верхоленик	Гидрологический памятник природы	Качугский район, на правом берегу р. Лена	Устанавливаются в соответствии с федеральным законом от 14 марта 1995 года № 33-ФЗ

№/пп	Назначение объекта регионального значения	Наименование объекта	Краткая характеристика объекта*	Местоположение планируемого объекта	Зоны с особыми условиями использования территории
					«Об особо охраняемых природных территориях»
1731.	Особо охраняемые природные территории регионального значения	Минеральный источник Балыхтинский	Гидрологический памятник природы	Жигаловский район	Устанавливаются в соответствии с федеральным законом от 14 марта 1995 года № 33-ФЗ «Об особо охраняемых природных территориях»
<b>Усть-Ордынский Бурятский округ Саяно-Иркутской опорной территории развития</b>					
1732.	Особо охраняемые природные территории регионального значения	Пещера в скале «Узенькие падушки»	Геологический памятник природы	Баяндаевский район, по р. Унгура (приток р. Манзурка)	Устанавливаются в соответствии с федеральным законом от 14 марта 1995 года № 33-ФЗ «Об особо охраняемых природных территориях»
1733.	Особо охраняемые природные территории регионального значения	Пещеры пади Змеиной	Геологический памятник природы	Боханский район, Александровское муниципальное образование, на правом берегу р. Ангара, примерно в 5 км выше с. Усолье-Жилкино	Устанавливаются в соответствии с федеральным законом от 14 марта 1995 года № 33-ФЗ «Об особо охраняемых природных территориях»
1734.	Особо охраняемые природные территории регионального значения	Пещеры р. Оса	Геологический памятник природы	Осинский район, правый приток р. Ангара	Устанавливаются в соответствии с федеральным законом от 14 марта 1995 года № 33-ФЗ «Об особо охраняемых природных территориях»
1735.	Особо охраняемые природные территории регионального значения	Минеральный источник в с. Хогот	Гидрологический памятник природы	Баяндаевский район, примерно в 40-50 км на северо-восток от с. Баяндай	Устанавливаются в соответствии с федеральным законом от 14 марта 1995 года № 33-ФЗ «Об особо охраняемых природных территориях»

№/пп	Назначение объекта регионального значения	Наименование объекта	Краткая характеристика объекта*	Местоположение планируемого объекта	Зоны с особыми условиями использования территории
1736.	Особо охраняемые природные территории регионального значения	Минеральный источник п. Новонукутский	Гидрологический памятник природы	Нукутский район, на пойменной террасе левого берега р. Залари	Устанавливаются в соответствии с федеральным законом от 14 марта 1995 года № 33-ФЗ «Об особо охраняемых природных территориях»
1737.	Особо охраняемые природные территории регионального значения	Шаманский лес	Культурный памятник природы	Аларский район, в 8 км от улуса Буркова, в местности Шун-Тэй	Устанавливаются в соответствии с федеральным законом от 14 марта 1995 года № 33-ФЗ «Об особо охраняемых природных территориях»
1738.	Особо охраняемые природные территории регионального значения	Рощи Бурковская, Ныгдинская, Алятская	Культурный памятник природы	Аларский район	Устанавливаются в соответствии с федеральным законом от 14 марта 1995 года № 33-ФЗ «Об особо охраняемых природных территориях»
1739.	Особо охраняемые природные территории регионального значения	Рощи Идыгинская, Байтогская	Культурный памятник природы	Эхирит-Буллагатский район, в бассейне р. Куда	Устанавливаются в соответствии с федеральным законом от 14 марта 1995 года № 33-ФЗ «Об особо охраняемых природных территориях»
<b>Тайшето-Тулунская опорная территория развития</b>					
1740.	Особо охраняемые природные территории регионального значения	Пещеры по р. Чуна	Геологический памятник природы	Тайшетский район, Чунский район	Устанавливаются в соответствии с федеральным законом от 14 марта 1995 года № 33-ФЗ «Об особо охраняемых природных территориях»
1741.	Особо охраняемые природные территории регионального значения	Пещера на р. Тагул	Геологический памятник природы	Тайшетский район, около скалы Бык, на р. Тагул (правый приток р. Бирюса)	Устанавливаются в соответствии с федеральным законом от 14

№/пп	Назначение объекта регионального значения	Наименование объекта	Краткая характеристика объекта*	Местоположение планируемого объекта	Зоны с особыми условиями использования территории
					марта 1995 года № 33-ФЗ «Об особо охраняемых природных территориях»
1742.	Особо охраняемые природные территории регионального значения	Пещеры на правом берегу р. Бирюса	Геологический памятник природы	Тайшетский район, Нижнеудинский район	Устанавливаются в соответствии с федеральным законом от 14 марта 1995 года № 33-ФЗ «Об особо охраняемых природных территориях»
1743.	Особо охраняемые природные территории регионального значения	Сибирская яблоня р. Уда	Ботанический памятник природы	Нижнеудинский район	Устанавливаются в соответствии с федеральным законом от 14 марта 1995 года № 33-ФЗ «Об особо охраняемых природных территориях»
<b>Усть-Илимско-Катангская опорная территория развития</b>					
1744.	Особо охраняемые природные территории регионального значения	Столбы р. Нижняя Тунгуска	Геологический памятник природы	Катангский район	Устанавливаются в соответствии с федеральным законом от 14 марта 1995 года № 33-ФЗ «Об особо охраняемых природных территориях»
1745.	Особо охраняемые природные территории регионального значения	Пещера Игирминская	Геологический памятник природы	Нижнеилимский район, в устье р. Игирма, недалеко от п. Игирма	Устанавливаются в соответствии с федеральным законом от 14 марта 1995 года № 33-ФЗ «Об особо охраняемых природных территориях»
1746.	Особо охраняемые природные территории регионального значения	Пещеры в скале Кутунай	Геологический памятник природы	Нижнеилимский район, правый берег р. Илим	Устанавливаются в соответствии с федеральным законом от 14 марта 1995 года № 33-ФЗ «Об особо охраняемых природных территориях»



№/пп	Назначение объекта регионального значения	Наименование объекта	Краткая характеристика объекта*	Местоположение планируемого объекта	Зоны с особыми условиями использования территории
1747.	Особо охраняемые природные территории регионального значения	Минеральный источник управления ГОКа	Гидрологический памятник природы	Нижеилимский район, г. Железногорск-Илимский	Устанавливаются в соответствии с федеральным законом от 14 марта 1995 года № 33-ФЗ «Об особо охраняемых природных территориях»
1748.	Особо охраняемые природные территории регионального значения	«Целебный источник»	Гидрологический памятник природы	г. Усть-Илимск	Устанавливаются в соответствии с федеральным законом от 14 марта 1995 года № 33-ФЗ «Об особо охраняемых природных территориях»
1749.	Особо охраняемые природные территории регионального значения	Минеральный источник в п/л «Лидер»	Гидрологический памятник природы	г. Усть-Илимск	Устанавливаются в соответствии с федеральным законом от 14 марта 1995 года № 33-ФЗ «Об особо охраняемых природных территориях»
<b>Братская опорная территория развития</b>					
1750.	Особо охраняемые природные территории регионального значения	Заказник «Катарминский»	Площадь – 11,5 тыс.га	Чунский район, Братский район	Устанавливаются в соответствии с федеральным законом от 14 марта 1995 года № 33-ФЗ «Об особо охраняемых природных территориях»
1751.	Особо охраняемые природные территории регионального значения	Заказник «Мурский»	Площадь – 52,1 тыс.га	Чунский район	Устанавливаются в соответствии с федеральным законом от 14 марта 1995 года № 33-ФЗ «Об особо охраняемых природных территориях»
1752.	Особо охраняемые природные территории регионального значения	Пещеры по р. Чуна	Геологический памятник природы	Чунский район, Тайшетский район, в 2 км	Устанавливаются в соответствии с федеральным законом от 14

№/пп	Назначение объекта регионального значения	Наименование объекта	Краткая характеристика объекта*	Местоположение планируемого объекта	Зоны с особыми условиями использования территории
				от с. Петропавловское, на горах Балтурино и Хунат	марта 1995 года № 33-ФЗ «Об особо охраняемых природных территориях»
1753.	Особо охраняемые природные территории регионального значения	Гора Маргудол	Геологический памятник природы	Братский район, на р. Вихоревка, в 30 км от г. Братск	Устанавливаются в соответствии с федеральным законом от 14 марта 1995 года № 33-ФЗ «Об особо охраняемых природных территориях»
1754.	Особо охраняемые природные территории регионального значения	Минеральный источник Лесогорский	Гидрологический памятник природы	Чунский район	Устанавливаются в соответствии с федеральным законом от 14 марта 1995 года № 33-ФЗ «Об особо охраняемых природных территориях»
1755.	Особо охраняемые природные территории регионального значения	Островная колония цапель	Зоологический памятник природы	Братский район	Устанавливаются в соответствии с федеральным законом от 14 марта 1995 года № 33-ФЗ «Об особо охраняемых природных территориях»
1756.	Особо охраняемые природные территории регионального значения	Гнездовья сокола-сапсана	Зоологический памятник природы	Братский район	Устанавливаются в соответствии с федеральным законом от 14 марта 1995 года № 33-ФЗ «Об особо охраняемых природных территориях»
1757.	Особо охраняемые природные территории регионального значения	Братский городской музей истории освоения Ангары	Природно-исторический памятник природы	Братский район, музей «Ангарская деревня» с примыкающей территорией	Устанавливаются в соответствии с федеральным законом от 14 марта 1995 года № 33-ФЗ «Об особо охраняемых природных территориях»
<b>Усть-Кутско-Ленская опорная территория развития</b>					

№/пп	Назначение объекта регионального значения	Наименование объекта	Краткая характеристика объекта*	Местоположение планируемого объекта	Зоны с особыми условиями использования территории
1758.	Особо охраняемые природные территории регионального значения	Пещера Киренская	Геологический памятник природы	Киренский район, на левом берегу р. Лена	Устанавливаются в соответствии с федеральным законом от 14 марта 1995 года № 33-ФЗ «Об особо охраняемых природных территориях»
1759.	Особо охраняемые природные территории регионального значения	Каменные редкости р. Киренга	Геологический памятник природы	Киренский район	Устанавливаются в соответствии с федеральным законом от 14 марта 1995 года № 33-ФЗ «Об особо охраняемых природных территориях»
1760.	Особо охраняемые природные территории регионального значения	Минеральный источник р. Телячиха	Гидрологический памятник природы	Киренский район, г. Киренск	Устанавливаются в соответствии с федеральным законом от 14 марта 1995 года № 33-ФЗ «Об особо охраняемых природных территориях»
1761.	Особо охраняемые природные территории регионального значения	Гнездовья скопы	Зоологический памятник природы	Киренский район	Устанавливаются в соответствии с федеральным законом от 14 марта 1995 года № 33-ФЗ «Об особо охраняемых природных территориях»
1762.	Особо охраняемые природные территории регионального значения	Заказник «Верхнеульканский»	Площадь - 24,20 тыс.га	Казачинско-Ленский район	Устанавливаются в соответствии с федеральным законом от 14 марта 1995 года № 33-ФЗ «Об особо охраняемых природных территориях»
1763.	Особо охраняемые природные территории регионального значения	Снежный мост Лебедь (наледь)	Гидрологический памятник природы	Казачинско-Ленский район, на р. Верхняя Ирель	Устанавливаются в соответствии с федеральным законом от 14 марта 1995 года № 33-ФЗ

№/пп	Назначение объекта регионального значения	Наименование объекта	Краткая характеристика объекта*	Местоположение планируемого объекта	Зоны с особыми условиями использования территории
					«Об особо охраняемых природных территориях»
1764.	Особо охраняемые природные территории регионального значения	Шерстисто-березовые леса	Ботанический памятник природы	Казачинско-Ленский район	Устанавливаются в соответствии с федеральным законом от 14 марта 1995 года № 33-ФЗ «Об особо охраняемых природных территориях»
1765.	Особо охраняемые природные территории регионального значения	Соколиная Горка	Зоологический памятник природы	Усть-Кутский район	Устанавливаются в соответствии с федеральным законом от 14 марта 1995 года № 33-ФЗ «Об особо охраняемых природных территориях»
1766.	Особо охраняемые природные территории регионального значения	Гнездовая луна полевого	Зоологический памятник природы	Усть-Кутский район	Устанавливаются в соответствии с федеральным законом от 14 марта 1995 года № 33-ФЗ «Об особо охраняемых природных территориях»
<b>Бодайбинская опорная территория развития</b>					
1767.	Особо охраняемые природные территории регионального значения	Заказник «Конкудерский»	Площадь - 127,7 тыс.га	Мамско-Чуйский район, бассейн р. Малая Конкудера	Устанавливаются в соответствии с федеральным законом от 14 марта 1995 года № 33-ФЗ «Об особо охраняемых природных территориях»
1768.	Особо охраняемые природные территории регионального значения	Местность Лапагар	Ботанический памятник природы	Бодайбинский район	Устанавливаются в соответствии с федеральным законом от 14 марта 1995 года № 33-ФЗ «Об особо охраняемых природных территориях»

\* - площади планируемых особо охраняемых природных территорий приведены ориентировочно и будут уточнены в ходе обследования.

**Глава 19.1 Особо охраняемые территории регионального значения для реализации полномочия:  
«Создание особо охраняемых территорий рекреационного назначения регионального значения»**

**На первую очередь до 2025 года**

<b>№/пп</b>	<b>Назначение объекта регионального значения</b>	<b>Наименование объекта</b>	<b>Краткая характеристика объекта*</b>	<b>Местоположение планируемого объекта</b>	<b>Зоны с особыми условиями использования территории</b>
<b>Саяно-Иркутская опорная территория развития</b>					
1769.	Особо охраняемые территории рекреационного назначения регионального значения	Создание особо охраняемой территории рекреационного назначения	Земли рекреационного назначения. Площадь будет уточнена на дальнейших стадиях проектирования	Иркутский район	отсутствуют
1770.	Особо охраняемые территории рекреационного назначения регионального значения	Создание особо охраняемой территории рекреационного назначения	Земли рекреационного назначения. Площадь будет уточнена на дальнейших стадиях проектирования	Слюдянский район	отсутствуют
1771.	Особо охраняемые территории рекреационного назначения регионального значения	Создание особо охраняемой территории рекреационного назначения	Земли рекреационного назначения. Площадь будет уточнена на дальнейших стадиях проектирования	Усольский район	отсутствуют
1772.	Особо охраняемые территории рекреационного назначения регионального значения	Создание особо охраняемой территории рекреационного назначения	Земли рекреационного назначения. Площадь будет уточнена на дальнейших стадиях проектирования	Черемховский район	отсутствуют
1773.	Особо охраняемые территории рекреационного назначения регионального значения	Создание особо охраняемой территории рекреационного назначения	Земли рекреационного назначения. Площадь будет уточнена на дальнейших стадиях проектирования	Ольхонский район	отсутствуют
1774.	Особо охраняемые территории рекреационного назначения регионального значения	Создание особо охраняемой территории	Земли рекреационного назначения. Площадь будет уточнена на	Усть-Удинский район	отсутствуют

№/пп	Назначение объекта регионального значения	Наименование объекта	Краткая характеристика объекта*	Местоположение планируемого объекта	Зоны с особыми условиями использования территории
		рекреационного назначения	дальнейших стадиях проектирования		
<b>Усть-Ордынский Бурятский округ Саяно-Иркутской опорной территории развития</b>					
1775.	Особо охраняемые территории рекреационного назначения регионального значения	Создание особо охраняемой территории рекреационного назначения	Земли рекреационного назначения. Площадь будет уточнена на дальнейших стадиях проектирования	Баяндаевский район	отсутствуют
1776.	Особо охраняемые территории рекреационного назначения регионального значения	Создание особо охраняемой территории рекреационного назначения	Земли рекреационного назначения. Площадь будет уточнена на дальнейших стадиях проектирования	Осинский район	отсутствуют

## Глава 20. Территории традиционного природопользования регионального значения

**На первую очередь до 2025 года**

№/пп	Назначение объекта регионального значения	Наименование объекта	Краткая характеристика объекта	Местоположение планируемого объекта	Зоны с особыми условиями использования территории
<b>Усть-Илимско-Катангская опорная территория развития</b>					
1777.	Территории традиционного природопользования	Катангская	В местах компактного проживания. Границы и площадь будут уточнены в ходе обследования	Катангский район	Устанавливаются в соответствии с федеральным законом от 7 мая 2001 года № 49-ФЗ «О территориях традиционного природопользования коренных малочисленных народов Севера, Сибири и Дальнего Востока Российской Федерации»
<b>Тайшетско-Тулунская опорная территория развития</b>					
1778.	Территории традиционного природопользования	Тофаларская	В местах компактного проживания. Границы и площадь будут уточнены в ходе обследования	Нижнеудинский район	Устанавливаются в соответствии с федеральным законом от 7 мая 2001 года № 49-ФЗ «О территориях традиционного природопользования коренных малочисленных народов Севера, Сибири и Дальнего Востока Российской Федерации»
<b>Усть-Кутско-Лесная опорная территория развития</b>					
1779.	Территории традиционного природопользования	Хандинская (Казачинско-Ленская)	В местах компактного проживания. Границы и площадь будут уточнены в ходе обследования	Казачинско-Ленский район	Устанавливаются в соответствии с федеральным законом от 7 мая 2001 года № 49-ФЗ «О

№/пп	Назначение объекта регионального значения	Наименование объекта	Краткая характеристика объекта	Местоположение планируемого объекта	Зоны с особыми условиями использования территории
					территориях традиционного природопользования коренных малочисленных народов Севера, Сибири и Дальнего Востока Российской Федерации»
1780.	Территории традиционного природопользования	Киренская	В местах компактного проживания. Границы и площадь будут уточнены в ходе обследования	Киренский район	Устанавливаются в соответствии с федеральным законом от 7 мая 2001 года № 49-ФЗ «О территориях традиционного природопользования коренных малочисленных народов Севера, Сибири и Дальнего Востока Российской Федерации»
<b>Бодайбинская опорная территория развития</b>					
1781.	Территории традиционного природопользования	Патомская	Северная часть Бодайбинского района. Границы и площадь будут уточнены в ходе обследования	Бодайбинский район	Устанавливаются в соответствии с федеральным законом от 7 мая 2001 года № 49-ФЗ «О территориях традиционного природопользования коренных малочисленных народов Севера, Сибири и Дальнего Востока Российской Федерации»



**Глава 21. Особые экономические зоны разных типов для реализации полномочия: «Организация и осуществление региональных научно-технических и инновационных программ и проектов, научными организациями субъекта Российской Федерации»**

**На первую очередь до 2025 года**

№/пп	Назначение объекта регионального значения	Наименование объекта	Краткая характеристика объекта	Местоположение планируемого объекта	Зоны с особыми условиями использования территории
<b>Саяно-Иркутская опорная территория развития</b>					
1782.	Создание на территории Иркутской области особой экономической зоны туристско-рекреационного типа	ОЭЗ "Ворота Байкала"	В рамках проекта развития особой экономической зоны предусматривается создание туристической инфраструктуры в расчете на туристический поток 100 тыс. туристов в год, а также строительство объектов инженерной инфраструктуры ОЭЗ, строительство сетей электроснабжения, водоснабжения, водоотведения, теплоснабжения, водозаборных сооружений, сетей ливневой канализации, открытых автостоянок, благоустройство и озеленение территории. Площадь территории - 756,97 га	Слюдянский район	Отсутствуют

**Глава 22. Охраняемые территории историко-культурного назначения для реализации полномочия: «Сохранение, использование и популяризация объектов культурного наследия (памятников истории и культуры), находящихся в собственности субъекта Российской Федерации, государственной охраны объектов культурного наследия (памятников истории и культуры) регионального значения, выявленных объектов культурного наследия, а также осуществления регионального государственного надзора за состоянием, содержанием, сохранением, использованием, популяризацией и государственной охраной объектов культурного наследия**

*(памятников истории и культуры) регионального значения, объектов культурного наследия (памятников истории и культуры) местного (муниципального) значения, выявленных объектов культурного наследия»*

**На первую очередь до 2025 года**

№/пп	Назначение объекта регионального значения	Наименование объекта	Краткая характеристика объекта	Местоположение планируемого объекта	Зоны с особыми условиями использования территории
<b>Саяно-Иркутская опорная территория развития</b>					
1783.	Историческое поселение регионального значения	город Усолье-Сибирское	Образован в 1669 году	г. Усолье-Сибирское	В соответствии с проектом зон охраны
1784.	Историческое поселение регионального значения	город Верхолениск	Образован в 1641 году	Качугский район, с. Верхолениск	В соответствии с проектом зон охраны
1785.	Историческое поселение регионального значения	город Бельск	Образован в 1669 году	Черемховский район, с. Бельск	В соответствии с проектом зон охраны
<b>Тайшет-Тулунская опорная территория развития</b>					
1786.	Историческое поселение регионального значения	город Нижнеудинск	Образован в 1783 году	Нижнеудинский район, г. Нижнеудинск	В соответствии с проектом зон охраны
1787.	Историческое поселение регионального значения	город Тулун	Образован в 1735 году	г. Тулун	В соответствии с проектом зон охраны
<b>Усть-Кутско-Ленская опорная территория развития</b>					
1788.	Историческое поселение регионального значения	город Киренск	Образован в 1775 году	Киренский район, г. Киренск	В соответствии с проектом зон охраны

**РАЗДЕЛ IV. БАЗОВЫЕ ИНВЕСТИЦИОННЫЕ ПРОЕКТЫ, ВКЛЮЧАЮЩИЕ В СЕБЯ ИНВЕСТИЦИОННЫЕ ПРОЕКТЫ, РЕАЛИЗУЕМЫЕ ХОЗЯЙСТВУЮЩИМИ СУБЪЕКТАМИ ИЛИ В РАМКАХ ГОСУДАРСТВЕННО-ЧАСТНОГО ПАРТНЕРСТВА, И ИМЕЮЩИЕ ВАЖНОЕ СОЦИАЛЬНО-ЭКОНОМИЧЕСКОЕ И КУЛЬТУРНОЕ ЗНАЧЕНИЕ ДЛЯ ИРКУТСКОЙ ОБЛАСТИ**

**Глава 23. Территории опережающего развития**

На первую очередь до 2025 года

№/пп	Назначение объекта регионального значения	Наименование объекта	Краткая характеристика объекта	Местоположение планируемого объекта	Зоны с особыми условиями использования территории
<b>Саяно-Иркутская опорная территория развития</b>					
1789.	Территория опережающего социально-экономического развития «Усолье-Сибирское»	ТОСЭР «Усолье-Сибирское»	Территория опережающего социально-экономического развития "Усолье-Сибирское" создана в соответствии с Постановлением Правительства Российской Федерации от 26.02.2016 №135. В соответствии с правовым статусом ТОСЭР, на территории предусмотрен ряд налоговых льгот для резидентов. К разрешенным видам экономической деятельности относятся: производство химических веществ, производство лекарственных средств, производство металлических изделий и конструкций и другие виды (всего - 21 вид экономической деятельности)	г. Усолье Сибирское	Не допускается увеличение установленных санитарно-защитных зон

## Глава 24. Инвестиционные проекты

### На первую очередь до 2025 года

№/пп	Назначение инвестиционного проекта	Наименование объекта	Краткая характеристика объекта	Местоположение планируемого объекта	Зоны с особыми условиями использования территории
<b>Саяно-Иркутская опорная территория развития</b>					
1790.	Инвестиционный проект	Модернизация теплиц на площади 2,5 га для выращивания овощей на светокультуре 2 га в ОАО "Тепличное"	Будет уточнено на дальнейших стадиях проектирования	г. Ангарск	Будет уточнено на дальнейших стадиях проектирования
1791.	Инвестиционный проект	Создание совместного предприятия для производства оксидов ниобия и тантала	120 тонн ниобия в год, 70 тонн тантала в год	г. Ангарск	Будет уточнено на дальнейших стадиях проектирования
1792.	Инвестиционный проект	Создание совместного предприятия для производства особо чистого кварцевого концентрата	250 тонн в год	г. Ангарск	Будет уточнено на дальнейших стадиях проектирования
1793.	Инвестиционный проект	Создание производства углеродных сорбентов для очистки и разделения газов	200 тонн в год	г. Ангарск	Будет уточнено на дальнейших стадиях проектирования
1794.	Инвестиционный проект	Возобновление производства ангидрида трифторметансульфокислоты	25 тонн в год	г. Ангарск	Будет уточнено на дальнейших стадиях проектирования
1795.	Инвестиционный проект	Строительство установки по производству катализаторов риформинга и изомеризации (проект "Платина")	600 тонн в год	г. Ангарск	Будет уточнено на дальнейших стадиях проектирования

№/пп	Назначение инвестиционного проекта	Наименование объекта	Краткая характеристика объекта	Местоположение планируемого объекта	Зоны с особыми условиями использования территории
1796.	Инвестиционный проект	Расширение существующего производства ЗАО "Реактив"	10 тыс. тонн сырья в год или 7 тыс. тонн готовой продукции	г. Ангарск	Будет уточнено на дальнейших стадиях проектирования
1797.	Инвестиционный проект	Организация неядерных (замещающих) производств на площадке АЭХК	с перспективой создания индустриального (промышленного) парка	г. Ангарск	Будет уточнено на дальнейших стадиях проектирования
1798.	Инвестиционный проект	Модернизация нефтехимического производства	н/д	г. Ангарск	Будет уточнено на дальнейших стадиях проектирования
1799.	Инвестиционный проект	Создание производства гидроксида лития	300 тонн в год	г. Ангарск	Будет уточнено на дальнейших стадиях проектирования
1800.	Инвестиционный проект	Реконструкция производства аммиачной селитры	270 тонн в год	г. Ангарск	Будет уточнено на дальнейших стадиях проектирования
1801.	Инвестиционный проект	Модернизация и расширение производства на территории технопарка в г. Ангарск	арматура строительная, 5000 тонн в месяц	г. Ангарск	Будет уточнено на дальнейших стадиях проектирования
1802.	Инвестиционный проект	Строительство битумного терминала	полимерно-битумные вяжущие 35 тыс. тонн, катионные адгезионные присадки 1 тыс. тонн, активатор минерального порошка 2 тыс. тонн, катионные и анионные эмульгаторы 1 тыс. тонн	г. Ангарск	Будет уточнено на дальнейших стадиях проектирования

№/пп	Назначение инвестиционного проекта	Наименование объекта	Краткая характеристика объекта	Местоположение планируемого объекта	Зоны с особыми условиями использования территории
1803.	Инвестиционный проект	Создание производства элегаза	создание технологии переработки обедненного ГФУ с получением коммерческого продукта	г. Ангарск	Будет уточнено на дальнейших стадиях проектирования
1804.	Инвестиционный проект	Возобновление производства бифторида калия	выпуск продукции в объеме 90 тонн в год	г. Ангарск	Будет уточнено на дальнейших стадиях проектирования
1805.	Инвестиционный проект	Создание производства гидроксида калия и гипохлорита кальция	создание производства гидроксида калия (10 000 тонн/год) и гипохлорита кальция (7 000 тонн в год)	г. Ангарск	Будет уточнено на дальнейших стадиях проектирования
1806.	Инвестиционный проект	Создание производства диоксида кремния	Создание производства диоксида кремния по российской технологии мощностью до 1000 тонн/год	г. Ангарск	Будет уточнено на дальнейших стадиях проектирования
1807.	Инвестиционный проект	Расширение молочного завода СЗСППК Сагаан Гол	Будет уточнено на дальнейших стадиях проектирования	г. Ангарск	Будет уточнено на дальнейших стадиях проектирования
1808.	Инвестиционный проект	Строительство фермы ИП главой КФХ Молевым Петром Ильичом	Будет уточнено на дальнейших стадиях проектирования	Ангарский городской округ, с. Могоенок	Будет уточнено на дальнейших стадиях проектирования
1809.	Инвестиционный проект	Строительство птицефермы по производству 2100 тонн мяса индейки в год	Строительство птицекомплекса из 7 птичников	Ангарский городской округ, с. Саватеевка	Будет уточнено на дальнейших стадиях проектирования
1810.	Инвестиционный проект	Обустройство Ковыктинского газоконденсатного месторождения	Запасы газа Ковыктинского месторождения, составляют 2,5 трлн. м3, извлекаемые запасы газового конденсата — 86	Жигаловский, Казачинско-Ленский районы	Будет уточнено на дальнейших стадиях проектирования

№/пп	Назначение инвестиционного проекта	Наименование объекта	Краткая характеристика объекта	Местоположение планируемого объекта	Зоны с особыми условиями использования территории
			млн. т.; Добывные планируемые возможности до 25 млрд. м3 в год		
1811.	Инвестиционный проект	Создание агропромышленного парка	Будет уточнено на дальнейших стадиях проектирования	г. Иркутск	Будет уточнено на дальнейших стадиях проектирования
1812.	Развитие машиностроительной отрасли	Создание машиностроительного кластера	Будет уточнено на дальнейших стадиях проектирования	г. Иркутск	Будет уточнено на дальнейших стадиях проектирования
1813.	Развитие машиностроительной отрасли	Инвестиционная программа развития производственно-технической базы	МС-21, Су-30, Як-130, компоненты для пассажирских самолетов Airbus A320	г. Иркутск	Будет уточнено на дальнейших стадиях проектирования
1814.	Инвестиционный проект	Расширение и модернизация производства	Секционные ворота 10 -15 тысяч шт. роллетные системы 10 -12 тысяч шт., дверные системы 20 – 25 тысяч штук	г. Иркутск	Будет уточнено на дальнейших стадиях проектирования
1815.	Инвестиционный проект	Создание производства корпусной мебели	Будет уточнено на дальнейших стадиях проектирования	г. Иркутск	Будет уточнено на дальнейших стадиях проектирования
1816.	Инвестиционный проект	Строительство и эксплуатация Центра технических видов спорта «Арена»	Будет уточнено на дальнейших стадиях проектирования	г. Иркутск	Будет уточнено на дальнейших стадиях проектирования
1817.	Инвестиционный проект	Диагностический центр в г.Братск и лабораторный комплекс г.Иркутск	Будет уточнено на дальнейших стадиях проектирования	г. Братск, г.Иркутск	Будет уточнено на дальнейших стадиях проектирования

№/пп	Назначение инвестиционного проекта	Наименование объекта	Краткая характеристика объекта	Местоположение планируемого объекта	Зоны с особыми условиями использования территории
1818.	Инвестиционный проект	Организация парка спортивных развлечений "Поляна"	Количество посещений - 35000 чел. в год	г. Иркутск	Будет уточнено на дальнейших стадиях проектирования
1819.	Инвестиционный проект	Организация тематического парка развлечений "Остров сокровищ" на территории городского парка Комсомольский	8,4 га	г. Иркутск	Будет уточнено на дальнейших стадиях проектирования
1820.	Инвестиционный проект	Строительство Центра обработки данных на 1800 стоек на территории Ново-Иркутской ТЭЦ (ЦОД 1800 НИТЭЦ)	ЦОД мощностью 15 МВт на 1800 стоек	г. Иркутск	Будет уточнено на дальнейших стадиях проектирования
1821.	Развитие фармацевтической промышленности	Запуск производства лекарственных препаратов на базе новой фармацевтической субстанции Анавидол	Будет уточнено на дальнейших стадиях проектирования	г. Иркутск	Будет уточнено на дальнейших стадиях проектирования
1822.	Развитие фармацевтической промышленности	Запуск производства фармацевтической субстанции «Анавидол»	Лекарственные формы к 2020 -150 тыс. литров, 2021 - 300 тыс. литров	г. Иркутск	Будет уточнено на дальнейших стадиях проектирования
1823.	Инвестиционный проект	Производственно-логистический индустриальный парк, п. Вересовка	Будет уточнено на дальнейших стадиях проектирования	г. Иркутск	Будет уточнено на дальнейших стадиях проектирования



№/пп	Назначение инвестиционного проекта	Наименование объекта	Краткая характеристика объекта	Местоположение планируемого объекта	Зоны с особыми условиями использования территории
1824.	Инвестиционный проект	Строительство картофеле-овощехранилища и	Объем производства овощей к 2020 году – 5 615 тонн, картофеля – 3 250 тонн	Иркутский район	Будет уточнено на дальнейших стадиях проектирования
1825.	Инвестиционный проект	Строительство нового тепличного комбината площадью 12га зимних теплиц	12 га	Иркутский район	Будет уточнено на дальнейших стадиях проектирования
1826.	Развитие лесохимического и деревообрабатывающего производства	Создание производства по глубокой переработке древесины	Клееный брус - 40 тыс. м3, погонажные изделия 10 тыс. м3, балансы 21 тыс. м3, профилированные изделия из осины - 20 тыс.м3, европоддоны 680 тыс.шт.	Иркутский район	Будет уточнено на дальнейших стадиях проектирования
1827.	Инвестиционный проект	Строительство современного комплекса горнолыжных трасс, п. Никола	1040 чел. в сутки	Иркутский район	Будет уточнено на дальнейших стадиях проектирования
1828.	Инвестиционный проект	Создание торгово-логистического центра	Будет уточнено на дальнейших стадиях проектирования	Иркутский район	Будет уточнено на дальнейших стадиях проектирования
1829.	Инвестиционный проект	Туристический кластер «Байкальское созвездие», п. Листвянка, Култук, Утулик, Байкал, Слюдянка, Иркутск, Байкальск, о.Ольхон	Будет уточнено на дальнейших стадиях проектирования	Иркутский, Ольхонский, Слюдянский районы, г.Иркутск	Будет уточнено на дальнейших стадиях проектирования

№/пп	Назначение инвестиционного проекта	Наименование объекта	Краткая характеристика объекта	Местоположение планируемого объекта	Зоны с особыми условиями использования территории
1830.	Инвестиционный проект	Круглогодичный туристический комплекс «Саган-Морин»	Будет уточнено на дальнейших стадиях проектирования	Осинский район	Будет уточнено на дальнейших стадиях проектирования
1831.	Инвестиционный проект	Этно-туристический комплекс «Спаская слобода»	Будет уточнено на дальнейших стадиях проектирования	Усольский район, о.Большой	Будет уточнено на дальнейших стадиях проектирования
1832.	Инвестиционный проект	Круглогодичный санаторно-оздоровительный комплекс	Будет уточнено на дальнейших стадиях проектирования	Усольский район, д. Мальта	Будет уточнено на дальнейших стадиях проектирования
1833.	Инвестиционный проект	Круглогодичный туристический комплекс «Приангарский»	строительство круглогодичного туристического комплекса из блокированных 2-3х этажных корпусов, общая вместимость до 500 чел.	Иркутский район, д. Бурдаковка	Будет уточнено на дальнейших стадиях проектирования
1834.	Инвестиционный проект	Строительство стоянки маломерных судов, п. Листвянка	пропускная способность - 40 судов	Иркутский район	Будет уточнено на дальнейших стадиях проектирования
1835.	Инвестиционный проект	Строительство объектов животноводства: доильный зал, телятник, сооружение по переработке навоза в обособленном подразделении ООО «Иркутский масложиркомбинат»	Будет уточнено на дальнейших стадиях проектирования	Боханский район, с. Олонки	Будет уточнено на дальнейших стадиях проектирования

№/пп	Назначение инвестиционного проекта	Наименование объекта	Краткая характеристика объекта	Местоположение планируемого объекта	Зоны с особыми условиями использования территории
1836.	Инвестиционный проект	Строительство молочно-товарной фермы в АО «Сибирская Нива»	Будет уточнено на дальнейших стадиях проектирования	Иркутский район, д. Ревякино	Будет уточнено на дальнейших стадиях проектирования
1837.	Инвестиционный проект	Реконструкция производства винилхлорида	350 тонн в год	г. Саянск	Будет уточнено на дальнейших стадиях проектирования
1838.	Инвестиционный проект	Строительство газоперерабатывающего и газохимического (ГПК/ГХК) комплекса	Запасы природного газа равны 39 млрд. м3 (1367,6 млрд. куб. фут), извлекаемого конденсата – 2 050 тыс. тонн (17 835 тыс. баррелей)	г. Саянск	Будет уточнено на дальнейших стадиях проектирования
1839.	Инвестиционный проект	Создание комплекса производств глубокой переработки древесины в г. Саянске Иркутской области	Плиты ДСТП 100 тыс. м3 в год, домокомплекты 70 штук	г. Саянск	Будет уточнено на дальнейших стадиях проектирования
1840.	Инвестиционный проект	Строительство Ангаро-Ленского ГПК (Газоперерабатывающего комплекса)	1 млрд. м3 природного газа в год; сжиженный природный газ 700 тыс. тонн в год	г. Саянск	Будет уточнено на дальнейших стадиях проектирования
1841.	Инвестиционный проект	Расширение производства мощностей на 20 тысяч тонн мяса птицы ООО «Саянский Бройлер»	н/д	г. Саянск	Будет уточнено на дальнейших стадиях проектирования
1842.	Инвестиционный проект	Линия сортировки круглого леса	до 400 тыс. м3 в год	г. Свирск	Будет уточнено на дальнейших стадиях проектирования

№/пп	Назначение инвестиционного проекта	Наименование объекта	Краткая характеристика объекта	Местоположение планируемого объекта	Зоны с особыми условиями использования территории
1843.	Инвестиционный проект	Строительство завода по производству торрефицированных топливных гранул из щепы	40 тыс. тонн в год (5000 кг в час)	г. Свирск	Будет уточнено на дальнейших стадиях проектирования
1844.	Инвестиционный проект	Создание тепличного комплекса на промплощадке ОАО «БЦБК»	300 тыс. тонн/год	Слюдянский район	Будет уточнено на дальнейших стадиях проектирования
1845.	Инвестиционный проект	Создание индустриального парка "Байкальский"	Будет уточнено на дальнейших стадиях проектирования	Слюдянский район	Будет уточнено на дальнейших стадиях проектирования
1846.	Инвестиционный проект	Строительство завода по розливу воды, реконструкция колбасного цеха	9 млн. литров в год	Слюдянский район	Будет уточнено на дальнейших стадиях проектирования
1847.	Инвестиционный проект	Строительство завода по розливу питьевой бутилированной воды	1 очередь проекта (2013 г.) - 50 млн. л/год, 2 очередь (2014-2015 гг.) - до 300 млн. л/год, 3 очередь (2016-2017 гг.) - до 500	Слюдянский район	Будет уточнено на дальнейших стадиях проектирования
1848.	Инвестиционный проект	Завод по производству питьевой бутилированной воды	528 000 литров в сутки (158 400 м³/год)	Слюдянский район	Будет уточнено на дальнейших стадиях проектирования
1849.	Инвестиционный проект	Строительство завода по розливу воды	100 тонн в сутки	Слюдянский район	Будет уточнено на дальнейших стадиях проектирования
1850.	Инвестиционный проект	Реконструкция, модернизация и развитие производства макаронных, хлебобулочных и	25 - 50 тыс. тн/год	Слюдянский район	Будет уточнено на дальнейших стадиях проектирования

№/пп	Назначение инвестиционного проекта	Наименование объекта	Краткая характеристика объекта	Местоположение планируемого объекта	Зоны с особыми условиями использования территории
		кондитерских изделий (г. Байкальск, промплощадка ОАО "БЦБК")			
1851.	Инвестиционный проект	Строительство гостиничного комплекса коттеджного типа в Слюдянском районе	Мотели на 50 номеров, домики - 60 шт., культурно-развлекательный комплекс и др. объекты	Слюдянский район	Будет уточнено на дальнейших стадиях проектирования
1852.	Развитие туристической отрасли	Создание и развитие особой экономической зоны туристско-рекреационного типа на территории муниципального образования Слюдянский район	Создание всесезонного туристического комплекса, предлагающего разнообразные виды отдыха и развлечений, как в зимний, так и в летний периоды с ежегодным туристическим потоком около 450 тыс. чел. (прогноз к 2025 г.)	Слюдянский район	Будет уточнено на дальнейших стадиях проектирования
1853.	Инвестиционный проект	Создание центра туризма «Гора Соболиная» в рамках особой экономической зоны туристско-рекреационного типа	Будет уточнено на дальнейших стадиях проектирования	Слюдянский район	Будет уточнено на дальнейших стадиях проектирования
1854.	Инвестиционный проект	Строительство гостиничного комплекса "Белый Соболю"	Вместимость - 270 номеров, посещаемость - 33 000 туристов/год	Слюдянский район	Будет уточнено на дальнейших стадиях проектирования
1855.	Инвестиционный проект	Строительство гостиничного комплекса на 200 номеров	200 номеров	Слюдянский район	Будет уточнено на дальнейших стадиях проектирования

№/пп	Назначение инвестиционного проекта	Наименование объекта	Краткая характеристика объекта	Местоположение планируемого объекта	Зоны с особыми условиями использования территории
1856.	Инвестиционный проект	Создание металлургического завода по производству мелкосортного проката из вторичных черных металлов	100 тыс. тонн готовой продукции	г. Усолье-Сибирское	Будет уточнено на дальнейших стадиях проектирования
1857.	Инвестиционный проект	Производство древесных гранул пеллет (переработка отходов лесопиления)	9 900 тонн в год	г. Усолье-Сибирское	Будет уточнено на дальнейших стадиях проектирования
1858.	Инвестиционный проект	Производство флотационных машин и другого обогатительного оборудования с повышенной защищенностью от абразивного износа, коррозии, кавитации	37 аэрационных узлов для флотомашин и 5 флотомашин	г. Усолье-Сибирское	Будет уточнено на дальнейших стадиях проектирования
1859.	Инвестиционный проект	Создание индустриального технопарка "Усолье-Промтех"	Будет уточнено на дальнейших стадиях проектирования	г. Усолье-Сибирское	Будет уточнено на дальнейших стадиях проектирования
1860.	Инвестиционный проект	Создание производства ферросплавов	32,4 тыс. тонн год ферросплавов	г. Усолье-Сибирское	Будет уточнено на дальнейших стадиях проектирования
1861.	Развитие фармацевтической промышленности	Модернизация производства ОАО «Усолье-Сибирский химфармзавод»	Твёрдые лекарственные средства 128 млн. упаковок/год, жидкие лекарственные средства 403 млн. флаконов/год, лекарственные субстанции 400 тонн/год	г. Усолье-Сибирское	Будет уточнено на дальнейших стадиях проектирования

№/пп	Назначение инвестиционного проекта	Наименование объекта	Краткая характеристика объекта	Местоположение планируемого объекта	Зоны с особыми условиями использования территории
1862.	Развитие фармацевтической промышленности	Строительство фармацевтического завода по производству активных фармацевтических ингредиентов	более 1000 тон в год активных фармацевтических ингредиентов	г. Усолье-Сибирское	Будет уточнено на дальнейших стадиях проектирования
1863.	Инвестиционный проект	Производство дезинфицирующих и антисептических препаратов, г. Усолье-Сибирское	80,6 тысяч литров в год	г. Усолье-Сибирское	Будет уточнено на дальнейших стадиях проектирования
1864.	Инвестиционный проект	Строительство родилки и телятника в СХ ПАО «Белореченское»	Будет уточнено на дальнейших стадиях проектирования	Усольский район	Будет уточнено на дальнейших стадиях проектирования
1865.	Инвестиционный проект	Строительство убойной площадки в СХ ПАО «Белореченское»	Будет уточнено на дальнейших стадиях проектирования	Усольский район	Будет уточнено на дальнейших стадиях проектирования
1866.	Инвестиционный проект	Создание семейной животноводческой фермы по разведению мясного скота	122 голов КРС	Усть-Удинский район	Будет уточнено на дальнейших стадиях проектирования
1867.	Инвестиционный проект	Развитие мясного скотоводства, с. Парфёново	66,1 тонн в год	Черемховский район	Будет уточнено на дальнейших стадиях проектирования
1868.	Инвестиционный проект	Развитие зернового производства с глубокой переработкой зерна, с. Парфёново	75,9 тонн в год	Черемховский район	Будет уточнено на дальнейших стадиях проектирования
1869.	Инвестиционный проект	Развитие семейной животноводческой фермы	80,6 тонн мяса КРС	Черемховский район	Будет уточнено на дальнейших стадиях проектирования

№/пп	Назначение инвестиционного проекта	Наименование объекта	Краткая характеристика объекта	Местоположение планируемого объекта	Зоны с особыми условиями использования территории
1870.	Инвестиционный проект	Разработка участка по добыче каменного угля «Ныгдинская площадь»	11 тыс. тонн в год	Черемховский район	Будет уточнено на дальнейших стадиях проектирования
1871.	Инвестиционный проект	Строительство завода по утилизации техногенных отходов угольной промышленности	Будет уточнено на дальнейших стадиях проектирования	Черемховский район	Будет уточнено на дальнейших стадиях проектирования
1872.	Инвестиционный проект	Разработка участка по добыче каменного угля "Герасимовская площадь"	40 тыс. тонн в год	Черемховский район	Будет уточнено на дальнейших стадиях проектирования
1873.	Инвестиционный проект	Разработка участка по добыче золота на участке "Зэгэн-Гольское рудное поле"	50 тыс. тонн (за весь период реализации проекта)	Черемховский район	Будет уточнено на дальнейших стадиях проектирования
1874.	Инвестиционный проект	Строительство завода по обезвреживанию промышленных отходов I-4 класса опасности	500 тыс. шт. в год	Черемховский район	Будет уточнено на дальнейших стадиях проектирования
1875.	Инвестиционный проект	Строительство площадки по обезвреживанию медицинских отходов	130 тонн в год	Черемховский район	Будет уточнено на дальнейших стадиях проектирования
1876.	Инвестиционный проект	Модернизация прокаточных печей	91 тыс. тонн в год	Шелеховский район	Будет уточнено на дальнейших стадиях проектирования
1877.	Инвестиционный проект	Увеличение производства алюминиевой катанки за счет организации второго потока подачи алюминиевого сырца	12 тыс. тонн в год	Шелеховский район	Будет уточнено на дальнейших стадиях проектирования



№/пп	Назначение инвестиционного проекта	Наименование объекта	Краткая характеристика объекта	Местоположение планируемого объекта	Зоны с особыми условиями использования территории
1878.	Инвестиционный проект	Модернизация анодно-монтажного отделения	Будет уточнено на дальнейших стадиях проектирования	Шелеховский район	Будет уточнено на дальнейших стадиях проектирования
1879.	Инвестиционный проект	Увеличение объемов и повышение качества производства литейных сплавов в ЛОЗ	55 тыс. тонн в год	Шелеховский район	Будет уточнено на дальнейших стадиях проектирования
1880.	Инвестиционный проект	Реконструкция шламонакопителя № 3	732,5 куб м	Шелеховский район	Будет уточнено на дальнейших стадиях проектирования
1881.	Инвестиционный проект	Модернизация газоочистной установки РТП-1,2	Объём очищаемых газов от печей - 1 080 тыс. куб м /час	Шелеховский район	Будет уточнено на дальнейших стадиях проектирования
1882.	Инвестиционный проект	Модернизация. Увеличение объемов выпуска кабельной продукции	Увеличение выпуска традиционной продукции до 892 млн.руб.: силового кабеля с изоляцией из сшитого полиэтилена напряжением 6-35 кВ до 295млн.руб.; • силового кабеля с пластмассовой изоляцией 0,66, 1 и 3 кВ крупных сечений (более 35 мм <sup>2</sup> ) до 468 млн.руб.; • провода неизолированного сечениями А>120 и АС=>120 до 129 млн.руб.	Шелеховский район	Будет уточнено на дальнейших стадиях проектирования
1883.	Инвестиционный проект	Увеличение мощностей по производству кабелей в сшитом полиэтилене до 35 кВ	Увеличение выпуска традиционной продукции до 1000 млн.руб.: силового трехжильного	Шелеховский район	Будет уточнено на дальнейших стадиях проектирования

№/пп	Назначение инвестиционного проекта	Наименование объекта	Краткая характеристика объекта	Местоположение планируемого объекта	Зоны с особыми условиями использования территории
			кабеля с изоляцией из сшитого полиэтилена до 850 млн.руб.; силового многожильного кабеля с пластмассовой изоляцией (трех, четырех, пятижильных) до 150 млн.руб.		
1884.	Инвестиционный проект	Строительство кирпичного завода, г.Шелехов	600 тыс. шт в месяц	Шелеховский район	Будет уточнено на дальнейших стадиях проектирования
1885.	Инвестиционный проект	Строительство завода по производству базальтового утеплителя	300 000 м3 базальтового утеплителя в год	Шелеховский район	Будет уточнено на дальнейших стадиях проектирования
1886.	Инвестиционный проект	Строительство логистического центра	Будет уточнено на дальнейших стадиях проектирования	Шелеховский район	Будет уточнено на дальнейших стадиях проектирования
1887.	Инвестиционный проект	Искусственное оснежение действующих горнолыжных трасс, д. Олха	Будет уточнено на дальнейших стадиях проектирования	Шелеховский район	Будет уточнено на дальнейших стадиях проектирования
1888.	Инвестиционный проект	Строительство новых трасс, д. Олха	от 5 до 10	Шелеховский район	Будет уточнено на дальнейших стадиях проектирования
1889.	Инвестиционный проект	Строительство санаторно-курортного корпуса для лечения, база отдыха "Голубые Ели"	92 места	Шелеховский район	Будет уточнено на дальнейших стадиях проектирования

№/пп	Назначение инвестиционного проекта	Наименование объекта	Краткая характеристика объекта	Местоположение планируемого объекта	Зоны с особыми условиями использования территории
1890.	Инвестиционный проект	Строительство коттеджей, база отдыха "Голубые Ели"	90 домов	Шелеховский район	Будет уточнено на дальнейших стадиях проектирования
1891.	Инвестиционный проект	Строительство комплекса спортивных сооружений с аквапарком «Голубые Ели», база отдыха "Голубые Ели"	150 человек в сутки	Шелеховский район	Будет уточнено на дальнейших стадиях проектирования
1892.	Инвестиционный проект	Строительство благоустроенной лыжной трассы с электромеханическими подъемниками, база отдыха "Голубые Ели"	120 человек в сутки	Шелеховский район	Будет уточнено на дальнейших стадиях проектирования
1893.	Инвестиционный проект	Создание на базе Большезадойского месторождения коренного титана предприятия по добыче, обогащению титановых руд и производства по выпуску синтетического рутила	Мощность предприятия – 1,5 млн. тонн в год	Усольский район	Будет уточнено на дальнейших стадиях проектирования
1894.	Инвестиционный проект	Строительство тренировочного центра по подготовке сборных команд Российской Федерации по художественной гимнастике на берегу озера Байкал (пос. Камыши-1)	Будет уточнено на дальнейших стадиях проектирования	Ольхонский район, п. Камыши-1	Будет уточнено на дальнейших стадиях проектирования

№/пп	Назначение инвестиционного проекта	Наименование объекта	Краткая характеристика объекта	Местоположение планируемого объекта	Зоны с особыми условиями использования территории
<b>Усть-Ордынский Бурятский автономный округ Саяно-Иркутской опорной территории развития</b>					
1895.	Инвестиционный проект	Развитие семейной молочной животноводческой фермы на базе КФХ Доржиевой С.К.	Будет уточнено на дальнейших стадиях проектирования	Нукутский район	Будет уточнено на дальнейших стадиях проектирования
1896.	Инвестиционный проект	Развитие с\х потребительской кооперации СССПК «Ейский»	Будет уточнено на дальнейших стадиях проектирования	Нукутский район	Будет уточнено на дальнейших стадиях проектирования
1897.	Инвестиционный проект	Этно-парк Золотая орда	Будет уточнено на дальнейших стадиях проектирования	Эхирит-Булагатский район	Будет уточнено на дальнейших стадиях проектирования
1898.	Инвестиционный проект	Строительство этно-туристического комплекса "Бурятская Деревня"	Будет уточнено на дальнейших стадиях проектирования	Эхирит-Булагатский район	Будет уточнено на дальнейших стадиях проектирования
<b>Тайшето-Тулунская опорная территория развития</b>					
1899.	Инвестиционный проект	Развитие молочного производства	900 тонн в год (к 2020 г.)	Нижнеудинский район	Будет уточнено на дальнейших стадиях проектирования
1900.	Инвестиционный проект	Развитие зернового производства	1 000 га зерновых (к 2020 г.)	Нижнеудинский район	Будет уточнено на дальнейших стадиях проектирования
1901.	Инвестиционный проект	Развитие зернового производства в с. Катарбей	2 120 тонн в год	Нижнеудинский район	Будет уточнено на дальнейших стадиях проектирования
1902.	Инвестиционный проект	Развитие зернового производства с созданием райсемхоза в д. Уват	2 000 га	Нижнеудинский район	Будет уточнено на дальнейших стадиях проектирования

№/пп	Назначение инвестиционного проекта	Наименование объекта	Краткая характеристика объекта	Местоположение планируемого объекта	Зоны с особыми условиями использования территории
1903.	Инвестиционный проект	Производство крупяных культур	300 тонн в год	Нижнеудинский район	Будет уточнено на дальнейших стадиях проектирования
1904.	Инвестиционный проект	Развитие производственной базы для увеличения объёмов производства, хранения и переработки овощей открытого грунта	3 600 тонн овощей, 720 картофеля	Нижнеудинский район	Будет уточнено на дальнейших стадиях проектирования
1905.	Инвестиционный проект	Промышленная разработка Зашихинского редкометального месторождения	Первичная переработка 1 млн. тонн руды в год	Нижнеудинский район	Будет уточнено на дальнейших стадиях проектирования
1906.	Инвестиционный проект	Развитие отрасли свиноводства с полным циклом производства и переработки мяса	объем продукции 465 тонн/год	Тайшетский район	Будет уточнено на дальнейших стадиях проектирования
1907.	Инвестиционный проект	Строительство Тайшетской Анодной фабрики	1 очередь: производство 225 тыс. тонн обожженных анодов в год; полная мощность: 870 тыс.т обожженных анодных блоков в год с выпуском 630 тыс.т прокаленного кокса	Тайшетский район	Будет уточнено на дальнейших стадиях проектирования
1908.	Инвестиционный проект	Строительство Тайшетского алюминиевого завода	750 тыс. тонн алюминия/год	Тайшетский район	Будет уточнено на дальнейших стадиях проектирования
1909.	Инвестиционный проект	Строительство магистрального	15 млн. тонн нефти в год	Тайшетский район	Будет уточнено на дальнейших стадиях проектирования

№/пп	Назначение инвестиционного проекта	Наименование объекта	Краткая характеристика объекта	Местоположение планируемого объекта	Зоны с особыми условиями использования территории
		нефтепровода "Куюмба-Тайшет"			
1910.	Инвестиционный проект	Строительство коровника на 400 голов в ООО «Новая Заря»	Будет уточнено на дальнейших стадиях проектирования	Тайшетский район	Будет уточнено на дальнейших стадиях проектирования
1911.	Инвестиционный проект	Создание производства синтетического моторного топлива из не-нефтяных источников сырья	60 тыс. тонн топлива	Тулунский район	Будет уточнено на дальнейших стадиях проектирования
<b>Усть-Кутско-Ленская опорная территория развития</b>					
1912.	Развитие лесохимического и деревообрабатывающего производства	Строительство деревообрабатывающего комплекса, пос.Магистральный	Сухие пиломатериалы - 400 тыс.м3.	Казачинско-Ленский район	Будет уточнено на дальнейших стадиях проектирования
1913.	Комплексное освоение и переработка углеводородного сырья	Разработка Дулисьминского нефтегазоконденсатного месторождения	Прогнозируемая проектная мощность 11175,5 тыс. тонн углеводородного сырья	Киренский район	Будет уточнено на дальнейших стадиях проектирования
1914.	Комплексное освоение и переработка углеводородного сырья	Разработка Западно-Аянского нефтегазоконденсатного месторождения	Нефть - 7 863 тыс. тонн Газ - 219,5 млн.м3	Киренский район	Будет уточнено на дальнейших стадиях проектирования
1915.	Развитие лесохимического и деревообрабатывающего производства	Создание лесопильно-деревообрабатывающего комплекса	Сухие пиломатериалы - 500 тыс. м3	Усть-Кутский район	Будет уточнено на дальнейших стадиях проектирования
1916.	Комплексное освоение и переработка углеводородного сырья	Усть-Кутский газоперерабатывающий завод, Иркутский завод полимеров (ИЗП)	Усть-Кутский газоперерабатывающий завод: 1108,4 тыс. тонн газового конденсата; 202 тыс. тонн	Усть-Кутский район	Будет уточнено на дальнейших стадиях проектирования

№/пп	Назначение инвестиционного проекта	Наименование объекта	Краткая характеристика объекта	Местоположение планируемого объекта	Зоны с особыми условиями использования территории
			<p>технической смеси пропана и бутана; 682 тыс. тонн пропана и бутана на экспорт; 800 тыс. тонн этановой фракции</p> <p>Иркутский завод полимеров (ИЗП):            Линейный полиэтилен низкой плотности и полиэтилен высокой плотности суммарно до 650 тыс. тонн в год, моноэтиленгликоль 600 тыс. тонн в год</p>		
1917.	Комплексное освоение и переработка углеводородного сырья	Разработка и обустройство Ярактинского, Марковского и Даниловского нефтегазоконденсатных месторождений нефти	5 770,8 тыс. тонн УВС в год	Усть-Кутский район, Катангский район	Будет уточнено на дальнейших стадиях проектирования
<b>Усть-Илимско-Катангская опорная территория развития</b>					
1918.	Инвестиционный проект	Полномасштабная разработка Верхнечонского месторождения	7,8 млн. тонн нефти/год	Катангский район	Будет уточнено на дальнейших стадиях проектирования
1919.	Развитие лесохимического и деревообрабатывающего производства	Строительство лесопильно-деревообрабатывающего комплекса в п. Новая Игирма	434 тыс. м <sup>3</sup> пиломатериалов/год	Нижнеилимский район	Будет уточнено на дальнейших стадиях проектирования

№/пп	Назначение инвестиционного проекта	Наименование объекта	Краткая характеристика объекта	Местоположение планируемого объекта	Зоны с особыми условиями использования территории
1920.	Инвестиционный проект	Строительство нового тепличного комбината площадью 3,27га зимних теплиц	3,27 га	г. Усть-Илимск	Будет уточнено на дальнейших стадиях проектирования
1921.	Комплексное освоение и переработка углеводородного сырья	Создание Усть-Илимско-Катангского промышленного комплекса (комплексное освоение имеющейся ресурсной базы, включая Непское месторождение калийных солей, Ангаро-Катскую группу железорудных месторождений, месторождения юго-восточного участка Тунгусского угленосного бассейна и лесные ресурсы)	Калийный рудник мощностью 8,9 млн. тонн сильвинита; увеличение мощности непского рудника до 12 млн. тонн; суммарные запасы ангаро-катской группы железорудных месторождений превышают 1,5 млрд. т железа; ожидаемый объем заготовки древесины на первоначальном этапе может составить порядка 400 тыс. м3, в долгосрочном периоде – 1 млн. м3; предварительная оценка балансовых запасов угля: Кеульская площадь – 1 319 млн. т; Жеронское каменноугольное месторождение – 288 млн. т; Проектная мощность действующего Вереинского каменноугольного разреза сегодня составляет 1,5 млн. тонн угля в год	Усть-Илимский район	Будет уточнено на дальнейших стадиях проектирования



№/пп	Назначение инвестиционного проекта	Наименование объекта	Краткая характеристика объекта	Местоположение планируемого объекта	Зоны с особыми условиями использования территории
<b>Братская опорная территория развития</b>					
1922.	Инвестиционный проект	Техническое перевооружение производства ферросилиция	34 840 тонн ферросилиция в год	г. Братск	Будет уточнено на дальнейших стадиях проектирования
1923.	Инвестиционный проект	Модернизация производства БрАЗ	Будет уточнено на дальнейших стадиях проектирования	г. Братск	Будет уточнено на дальнейших стадиях проектирования
1924.	Инвестиционный проект	Модернизация производства по глубокой переработке древесины с выпуском сушеных пиломатериалов, мебельного щита и погонажных изделий	Сухие пиломатериалы - 43,75 тыс. м3, пиломатериалы естественной влажности - 43,75 тыс. м3, низкосортные пиломатериалы - 15,0 тыс. м3, погонажные изделия - 14,0 тыс. м3, мебельный щит - 3,6 тыс. м3	г. Братск	Будет уточнено на дальнейших стадиях проектирования
1925.	Развитие лесохимического и деревообрабатывающего производства	Реконструкция и модернизация лесопиления на базе передовых технологий и современного оборудования	более 40 тыс. куб. м, погонажных изделий более 10 тыс куб м, более 15 тыс тонн пеллет год	г. Братск	Будет уточнено на дальнейших стадиях проектирования
1926.	Инвестиционный проект	Модернизация и техническое перевооружение производства	52 тыс. тонн сырого талого масла в год 75 тонн в час паропроизводительность	г. Братск	Будет уточнено на дальнейших стадиях проектирования
1927.	Развитие лесохимического и деревообрабатывающего производства	Совершенствование и увеличение мощностей действующего	Будет уточнено на дальнейших стадиях проектирования	г. Братск	Будет уточнено на дальнейших стадиях проектирования

№/пп	Назначение инвестиционного проекта	Наименование объекта	Краткая характеристика объекта	Местоположение планируемого объекта	Зоны с особыми условиями использования территории
		деревообрабатывающего производства по выпуску готовой продукции с запуском новых цехов для рационального и полного использования отходов лесопиления и деревообработки в качестве вторичного технологического сырья (топливных гранул), г.Братск, п.Чекановский			
1928.	Инвестиционный проект	Строительство Парка Тысячелетия	Обустройство 100 га мест массового отдыха	г. Братск	Будет уточнено на дальнейших стадиях проектирования
1929.	Развитие металлургических производств	Строительство металлургического завода	Сортовой прокат 270 тыс. тонн/год	г. Братск	Будет уточнено на дальнейших стадиях проектирования
1930.	Инвестиционный проект	Производство объемно-модульных зданий по технологии «Трансдом»	3 253 м3	г. Братск	Будет уточнено на дальнейших стадиях проектирования
1931.	Инвестиционный проект	Производственный комплекс по производству преднапряженных железобетонных изделий в составе: автоматизированный бетонно-смесительный узел, линия выдачи бетонной смеси в цех,	н/д	г. Братск	Будет уточнено на дальнейших стадиях проектирования

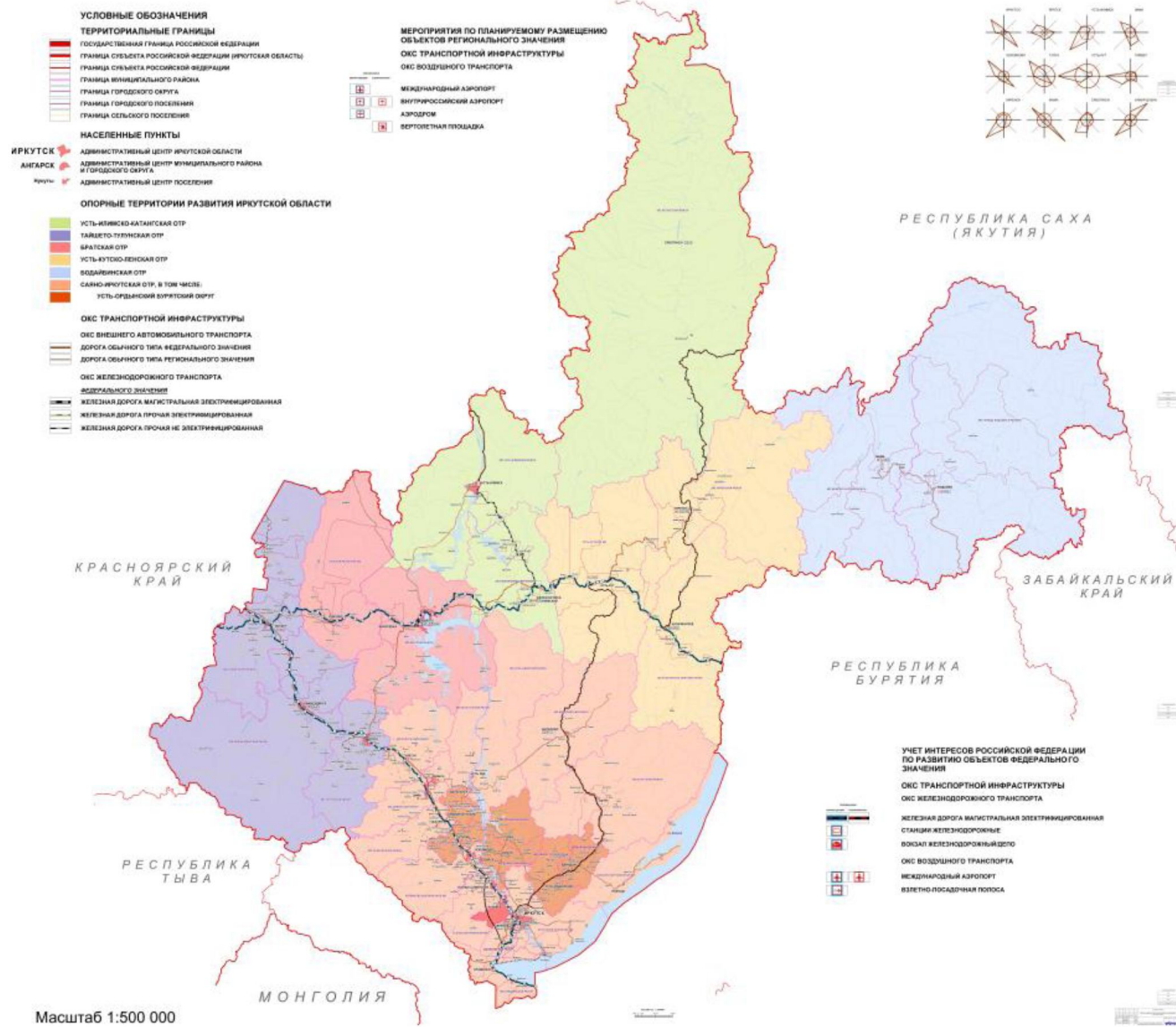
№/пп	Назначение инвестиционного проекта	Наименование объекта	Краткая характеристика объекта	Местоположение планируемого объекта	Зоны с особыми условиями использования территории
		технологическая линия ST-1500			
1932.	Инвестиционный проект	Создание мультимодального транспортно-логистического центра	Объем грузопереработки - 1,5-2 млн. т в год	г. Братск	Будет уточнено на дальнейших стадиях проектирования
1933.	Инвестиционный проект	Комплекс зимних спортивных сооружений «Гора Пихтовая»	Количество посещений комплекса 30,4 тыс. чел. / год; Горнолыжная трасса протяженностью 1 341 м с системой искусственного оснежения. Пассажирская подвесная канатная дорога протяженностью 878,43 м.	г. Братск	Будет уточнено на дальнейших стадиях проектирования
1934.	Развитие фармацевтической промышленности	Реконструкция и техническое перевооружение завода для производства активных фармацевтических субстанций ООО «БратскХимСинтез»	Фармацевтические субстанции, 100 тонн в год	г. Братск	Будет уточнено на дальнейших стадиях проектирования
1935.	Инвестиционный проект	Создание индустриального парка "Братский"	19,95 га	г. Братск	Будет уточнено на дальнейших стадиях проектирования
<b>Бодайбинская опорная территория развития</b>					

№/пп	Назначение инвестиционного проекта	Наименование объекта	Краткая характеристика объекта	Местоположение планируемого объекта	Зоны с особыми условиями использования территории
1936.	Инвестиционный проект	Разработка месторождения Сухой Лог и создание крупного производства по добыче 80-90 тонн золота и 20-25 тонн серебра в год	запасы золота оцениваются в 1 656,0 тонн, серебра – 1 533,3 тонны	Бодайбинский район	Будет уточнено на дальнейших стадиях проектирования
1937.	Инвестиционный проект	Расширение перерабатывающих мощностей Мараканского проекта за счет ввода в эксплуатацию месторождения «Ожерелье»	3,3 тонны золота	Бодайбинский район	Будет уточнено на дальнейших стадиях проектирования
1938.	Инвестиционный проект	Строительство золотоизвлекательных фабрик на золоторудных месторождениях «Верхний Угахан», «Красное»	3 тонны золота в год	Бодайбинский район	Будет уточнено на дальнейших стадиях проектирования
1939.	Инвестиционный проект	Освоение золоторудных месторождений	Горно-обоганительный комплекс на базе золоторудного месторождения «Вернинское», расширение до 3,6 млн. тонн руды в год	Бодайбинский район	Будет уточнено на дальнейших стадиях проектирования

№/пп	Назначение инвестиционного проекта	Наименование объекта	Краткая характеристика объекта	Местоположение планируемого объекта	Зоны с особыми условиями использования территории
1940.	Инвестиционный проект	Реконструкция и модернизация существующего железнодорожного пути от границы Нижнеилимского (Усть-Илимского) района до Усть-Илимского ЛПК протяженностью 97 км	Протяженностью 97 км	Усть-Илимский район	Будет уточнено на дальнейших стадиях проектирования
1941.	Инвестиционный проект	Строительство новой железной дороги до северной территории Усть-Илимского района от ЛПК до границы Усть-Илимского района и Красноярского края	Протяженностью 210 км	Усть-Илимский район	Будет уточнено на дальнейших стадиях проектирования

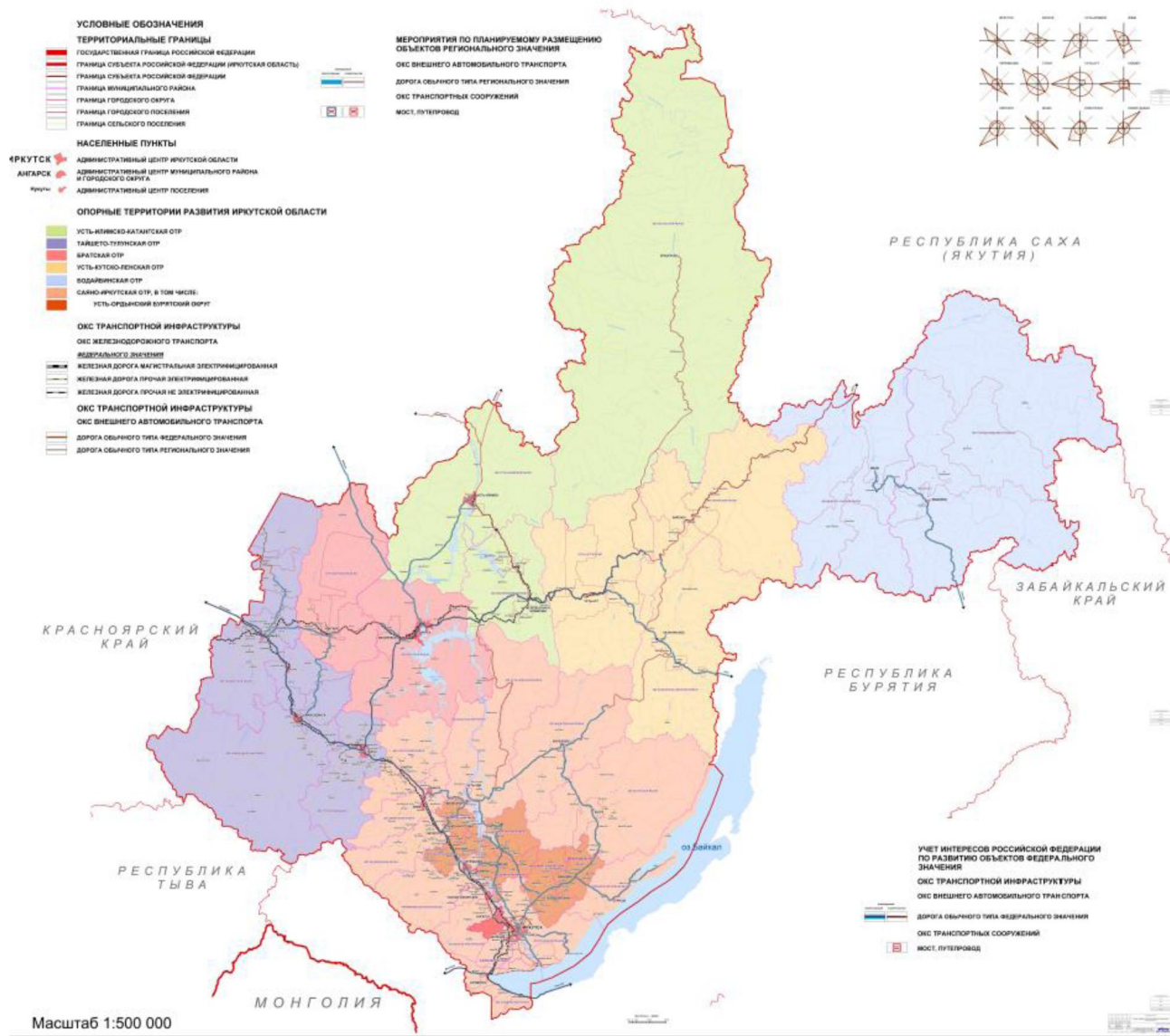
# ВНЕСЕНИЕ ИЗМЕНЕНИЙ В СХЕМУ ТЕРРИТОРИАЛЬНОГО ПЛАНИРОВАНИЯ ИРКУТСКОЙ ОБЛАСТИ

## КАРТА ПЛАНИРУЕМОГО РАЗМЕЩЕНИЯ ОБЪЕКТОВ ЖЕЛЕЗНОДОРОЖНОГО И ВОЗДУШНОГО ТРАНСПОРТА РЕГИОНАЛЬНОГО ЗНАЧЕНИЯ



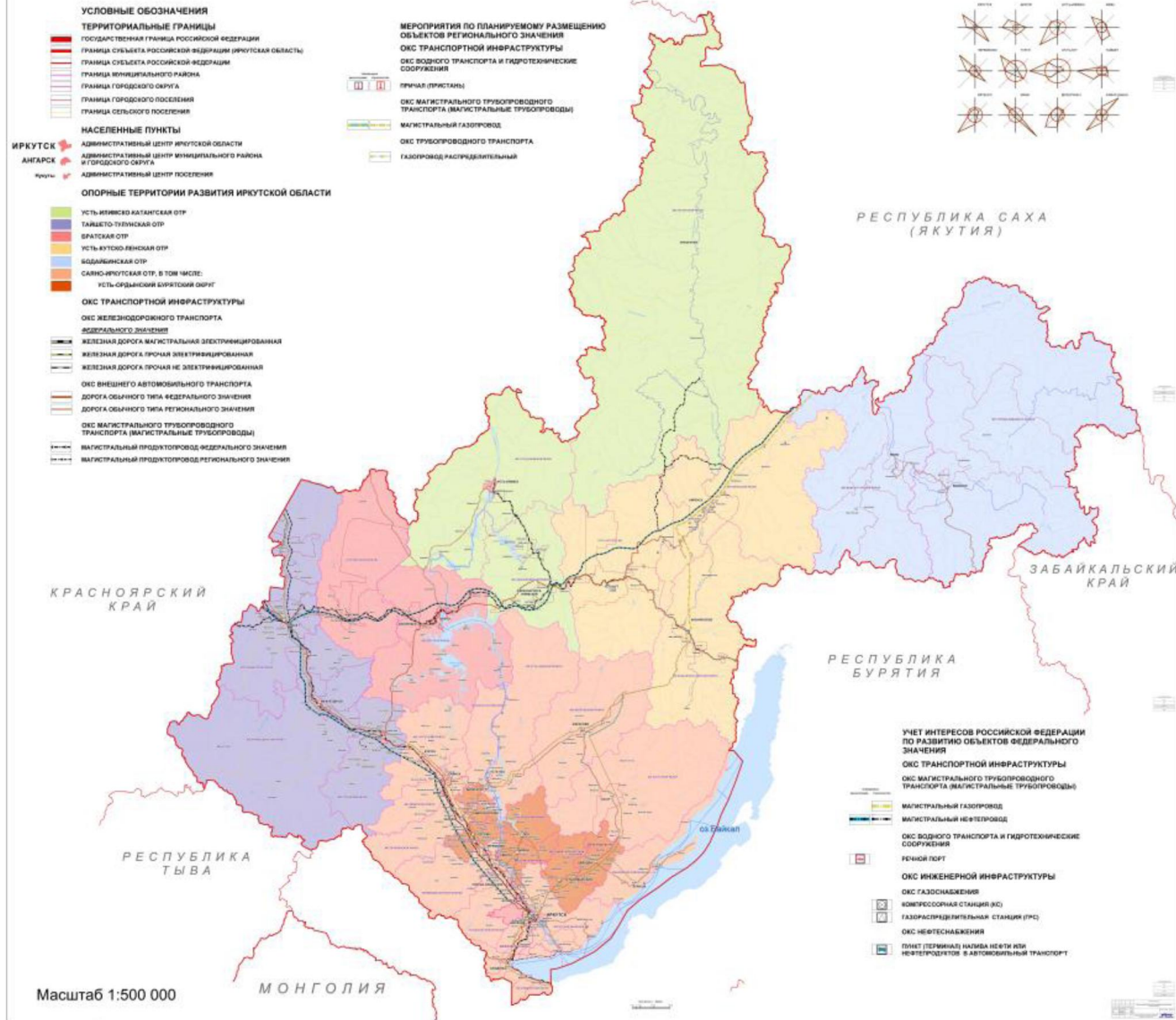
# ВНЕСЕНИЕ ИЗМЕНЕНИЙ В СХЕМУ ТЕРРИТОРИАЛЬНОГО ПЛАНИРОВАНИЯ ИРКУТСКОЙ ОБЛАСТИ

## КАРТА АВТОМОБИЛЬНЫХ ДОРОГ РЕГИОНАЛЬНОГО ИЛИ МЕЖМУНИЦИПАЛЬНОГО ЗНАЧЕНИЯ И ПЛАНИРУЕМОГО РАЗМЕЩЕНИЯ ИНЫХ ОБЪЕКТОВ АВТОМОБИЛЬНОГО ТРАНСПОРТА РЕГИОНАЛЬНОГО ЗНАЧЕНИЯ



# ВНЕСЕНИЕ ИЗМЕНЕНИЙ В СХЕМУ ТЕРРИТОРИАЛЬНОГО ПЛАНИРОВАНИЯ ИРКУТСКОЙ ОБЛАСТИ

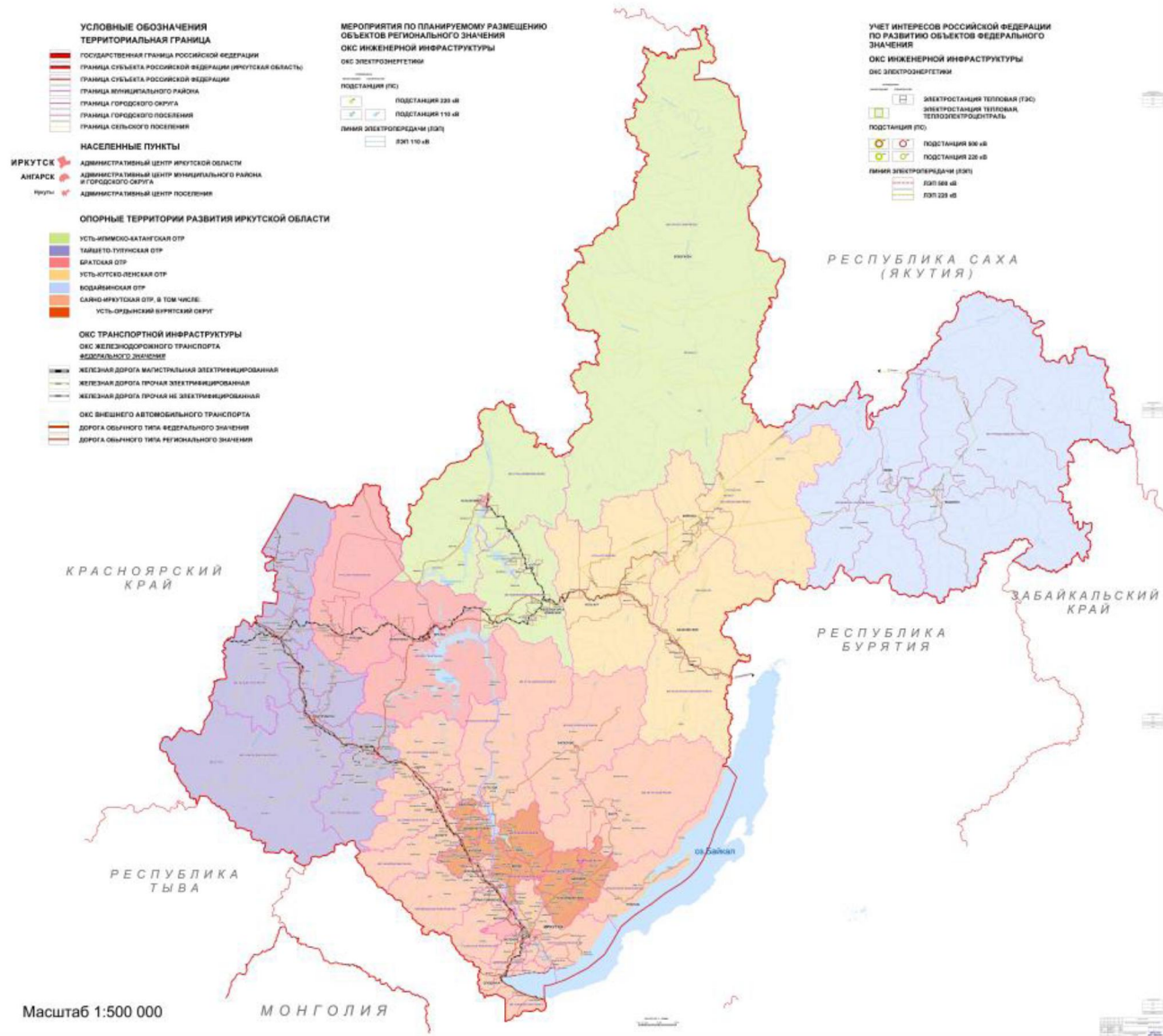
## КАРТА ПЛАНИРУЕМОГО РАЗМЕЩЕНИЯ ОБЪЕКТОВ ТРУБОПРОВОДНОГО И ВОДНОГО ТРАНСПОРТА РЕГИОНАЛЬНОГО ЗНАЧЕНИЯ





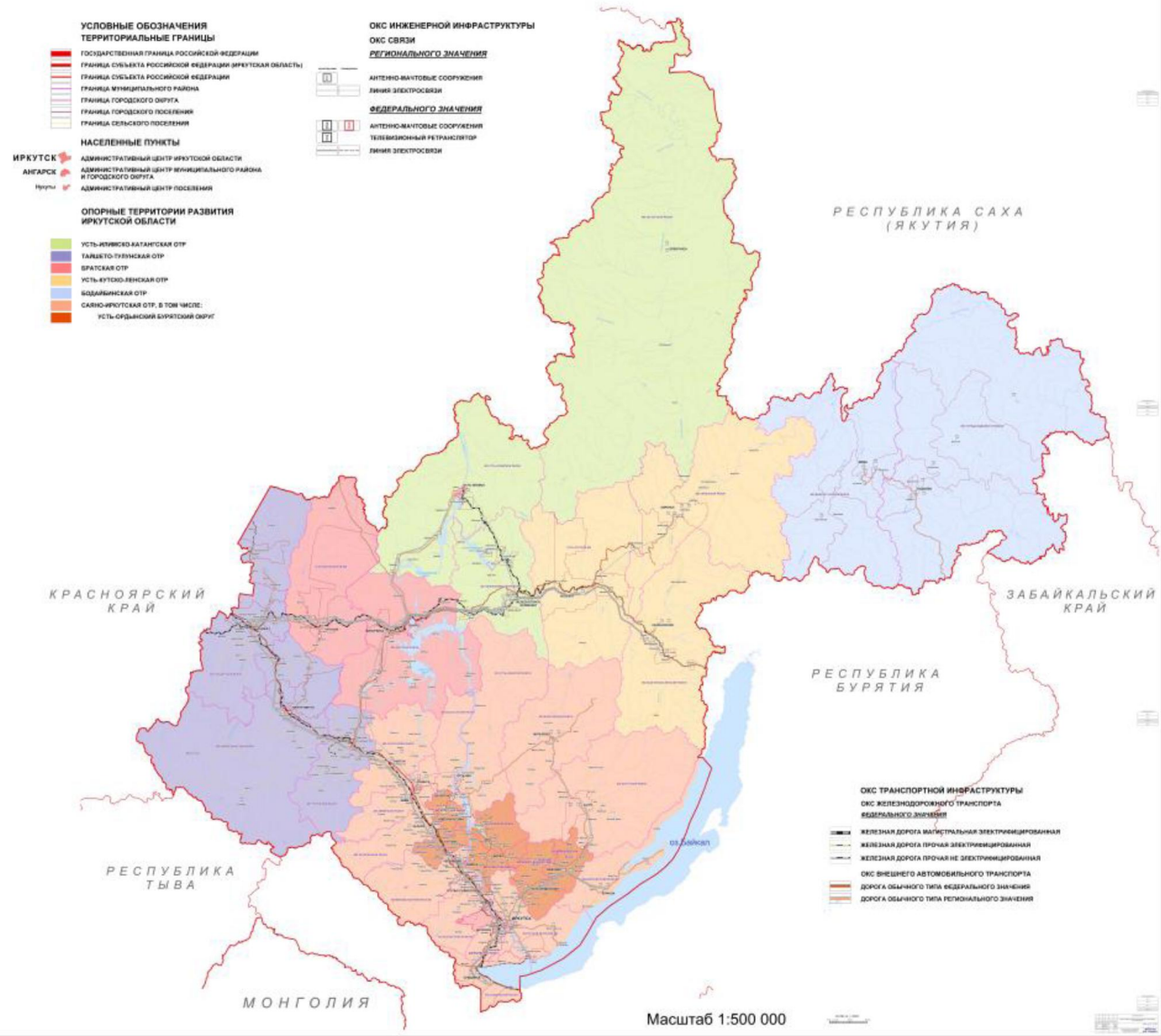
# ВНЕСЕНИЕ ИЗМЕНЕНИЙ В СХЕМУ ТЕРРИТОРИАЛЬНОГО ПЛАНИРОВАНИЯ ИРКУТСКОЙ ОБЛАСТИ

## КАРТА ПЛАНИРУЕМОГО РАЗМЕЩЕНИЯ ОБЪЕКТОВ ЭНЕРГЕТИЧЕСКИХ СИСТЕМ РЕГИОНАЛЬНОГО ЗНАЧЕНИЯ

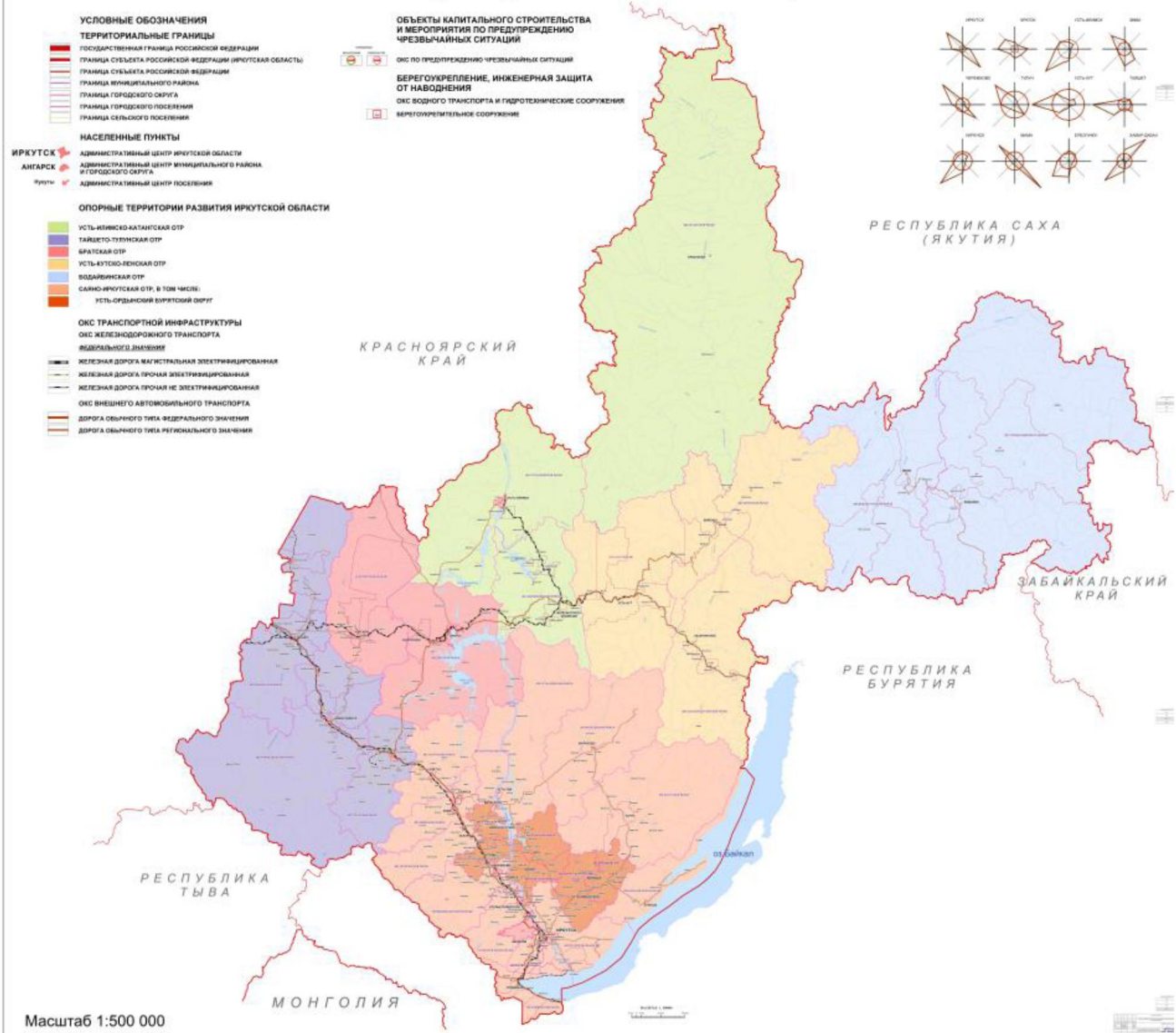


# ВНЕСЕНИЕ ИЗМЕНЕНИЙ В СХЕМУ ТЕРРИТОРИАЛЬНОГО ПЛАНИРОВАНИЯ ИРКУТСКОЙ ОБЛАСТИ

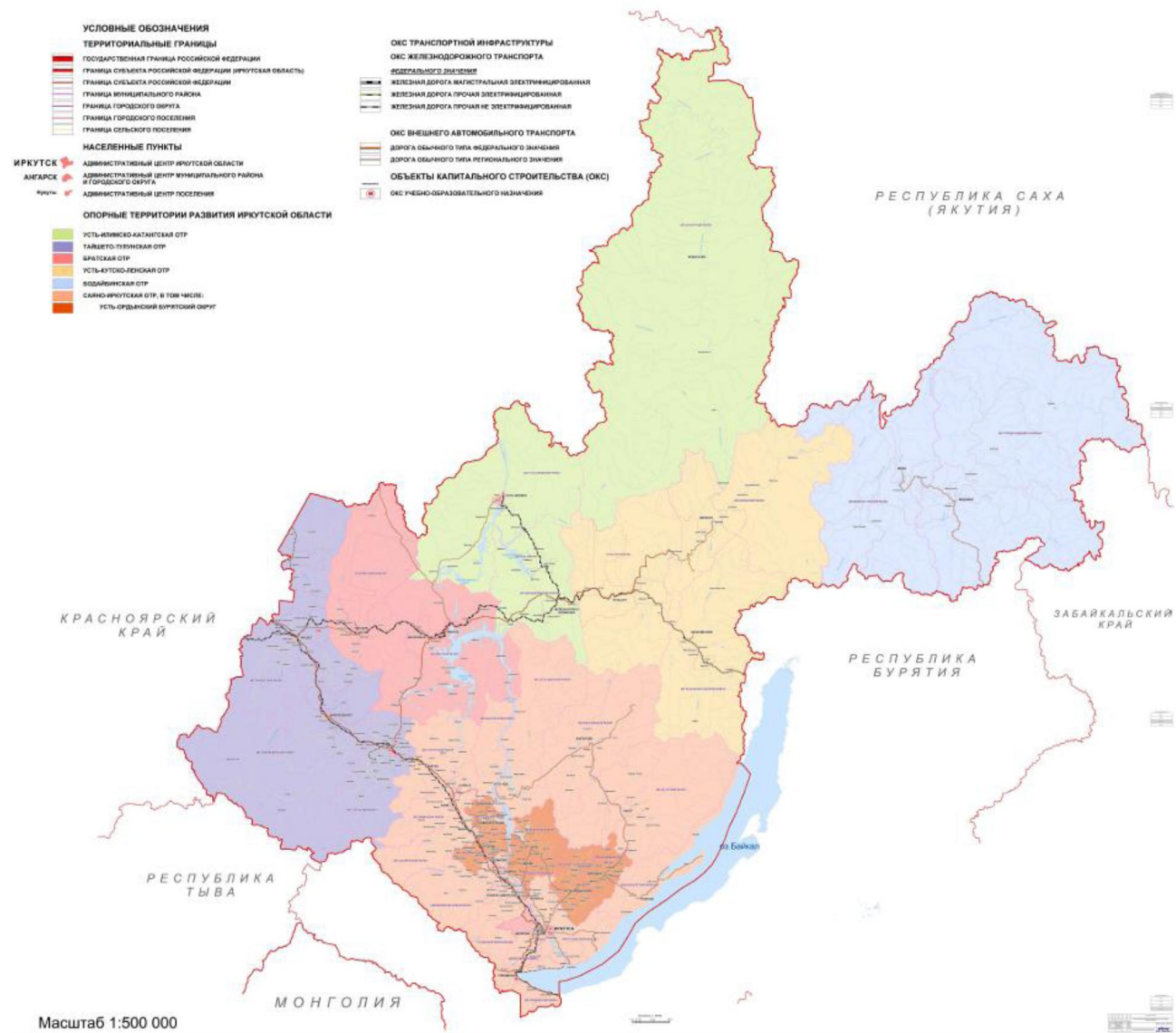
## КАРТА ПЛАНИРУЕМОГО РАЗМЕЩЕНИЯ ОБЪЕКТОВ ИНФОРМАТИКИ И СВЯЗИ РЕГИОНАЛЬНОГО ЗНАЧЕНИЯ



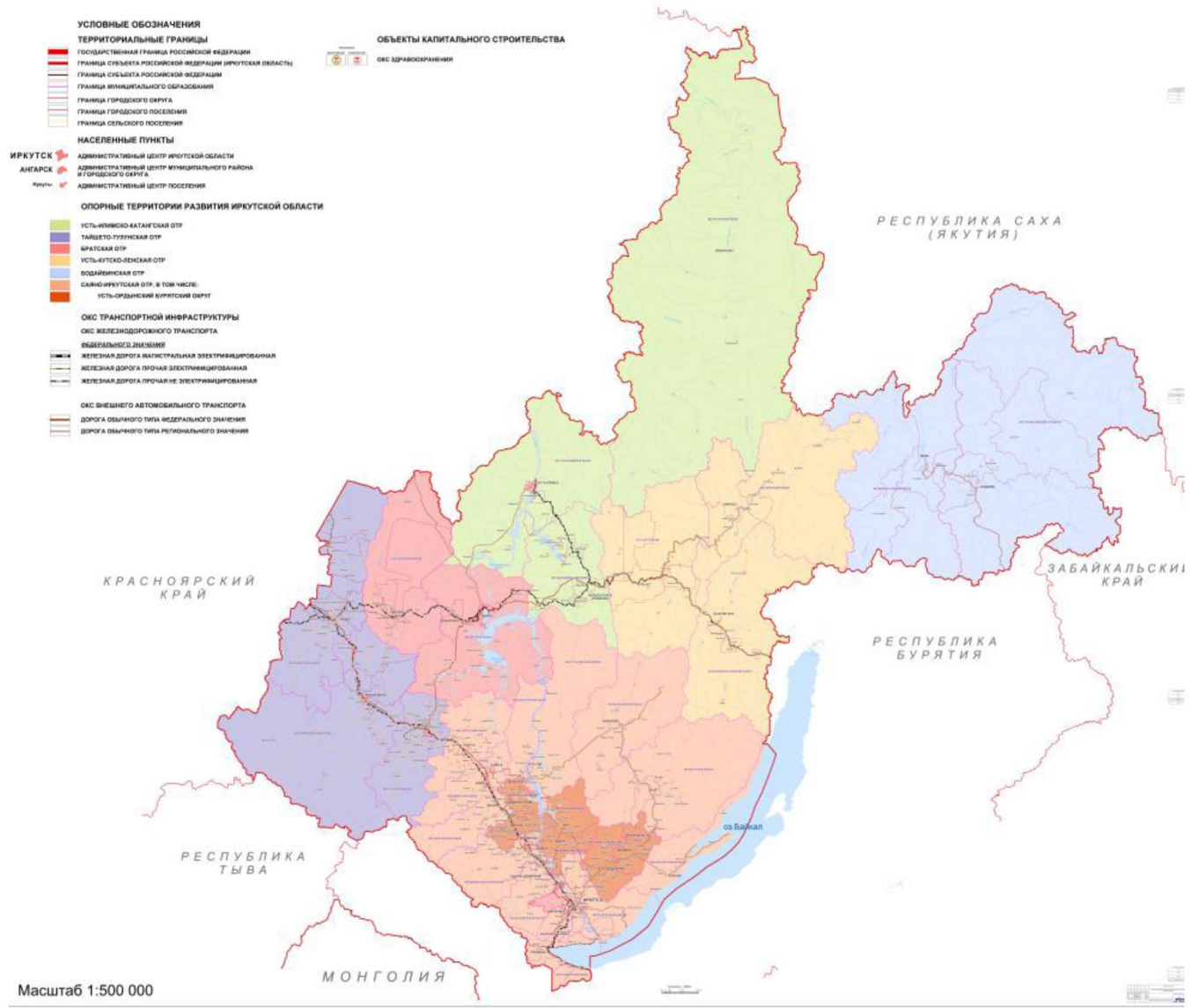
# ВНЕСЕНИЕ ИЗМЕНЕНИЙ В СХЕМУ ТЕРРИТОРИАЛЬНОГО ПЛАНИРОВАНИЯ ИРКУТСКОЙ ОБЛАСТИ КАРТА ПЛАНИРУЕМОГО РАЗМЕЩЕНИЯ ОБЪЕКТОВ И МЕРОПРИЯТИЙ РЕГИОНАЛЬНОГО ЗНАЧЕНИЯ ПО ПРЕДУПРЕЖДЕНИЮ ЧРЕЗВЫЧАЙНЫХ СИТУАЦИЙ



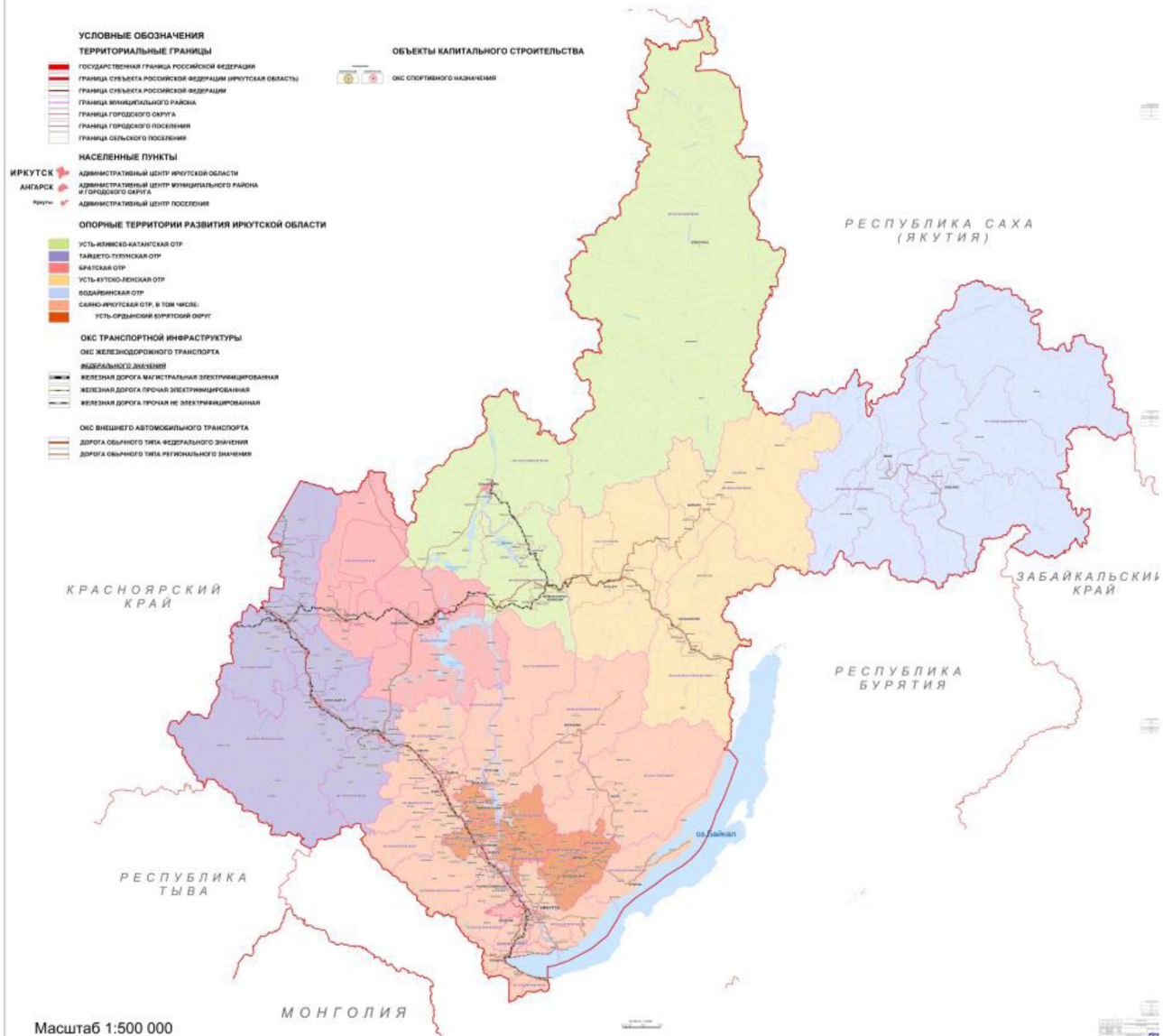
## ВНЕСЕНИЕ ИЗМЕНЕНИЙ В СХЕМУ ТЕРРИТОРИАЛЬНОГО ПЛАНИРОВАНИЯ ИРКУТСКОЙ ОБЛАСТИ КАРТА ПЛАНИРУЕМОГО РАЗМЕЩЕНИЯ ОБЪЕКТОВ ОБРАЗОВАНИЯ РЕГИОНАЛЬНОГО ЗНАЧЕНИЯ



**ВНЕСЕНИЕ ИЗМЕНЕНИЙ В СХЕМУ ТЕРРИТОРИАЛЬНОГО ПЛАНИРОВАНИЯ ИРКУТСКОЙ ОБЛАСТИ  
КАРТА ПЛАНИРУЕМОГО РАЗМЕЩЕНИЯ ОБЪЕКТОВ ЗДРАВООХРАНЕНИЯ РЕГИОНАЛЬНОГО ЗНАЧЕНИЯ**



**ВНЕСЕНИЕ ИЗМЕНЕНИЙ В СХЕМУ ТЕРРИТОРИАЛЬНОГО ПЛАНИРОВАНИЯ ИРКУТСКОЙ ОБЛАСТИ  
КАРТА ПЛАНИРУЕМОГО РАЗМЕЩЕНИЯ ОБЪЕКТОВ ФИЗИЧЕСКОЙ КУЛЬТУРЫ И СПОРТА РЕГИОНАЛЬНОГО ЗНАЧЕНИЯ**



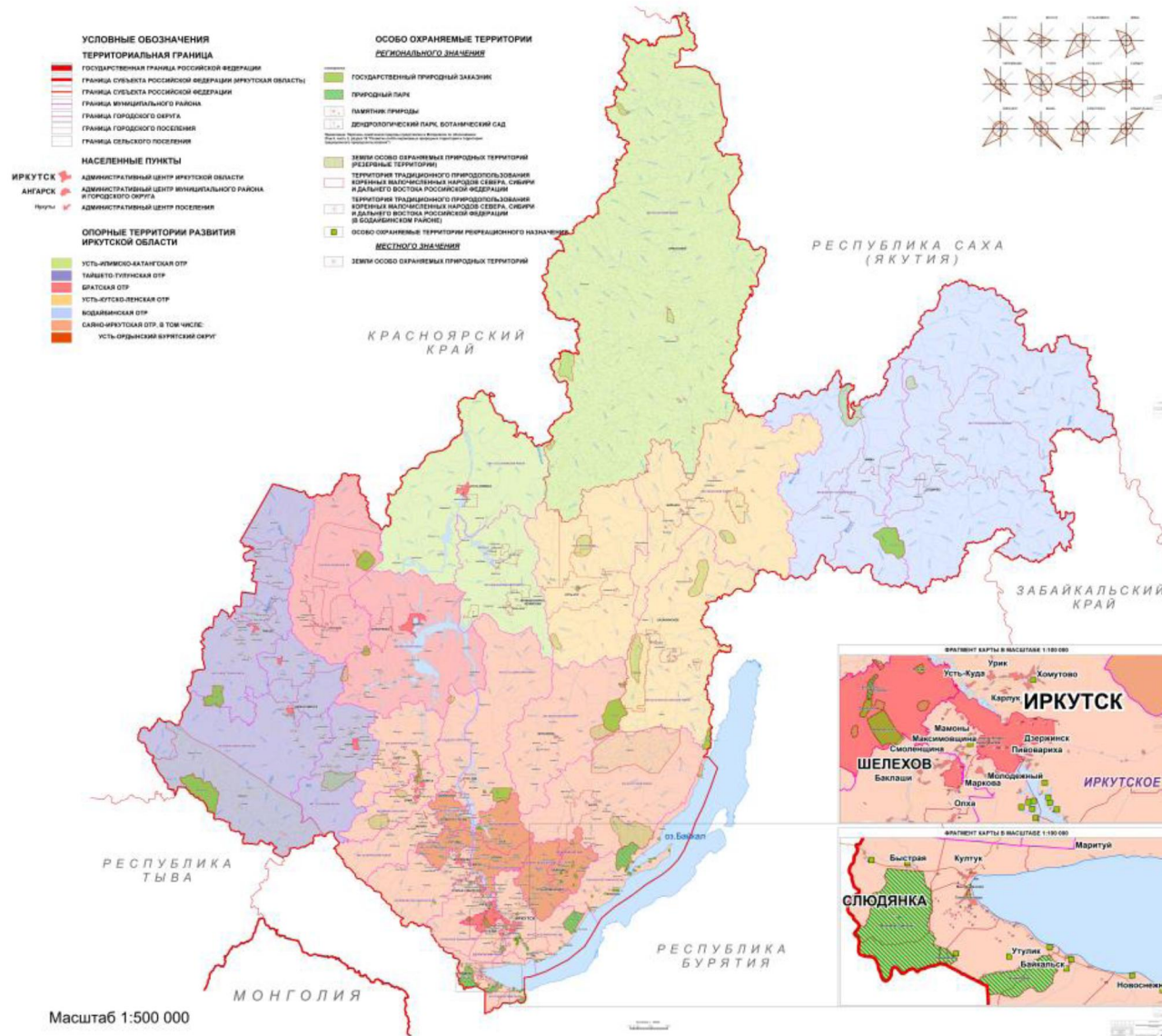
# ВНЕСЕНИЕ ИЗМЕНЕНИЙ В СХЕМУ ТЕРРИТОРИАЛЬНОГО ПЛАНИРОВАНИЯ ИРКУТСКОЙ ОБЛАСТИ

## КАРТА ПЛАНИРУЕМОГО РАЗМЕЩЕНИЯ ОБЪЕКТОВ КУЛЬТУРЫ, ИСКУССТВА И СОЦИАЛЬНОГО ОБСЛУЖИВАНИЯ НАСЕЛЕНИЯ РЕГИОНАЛЬНОГО ЗНАЧЕНИЯ



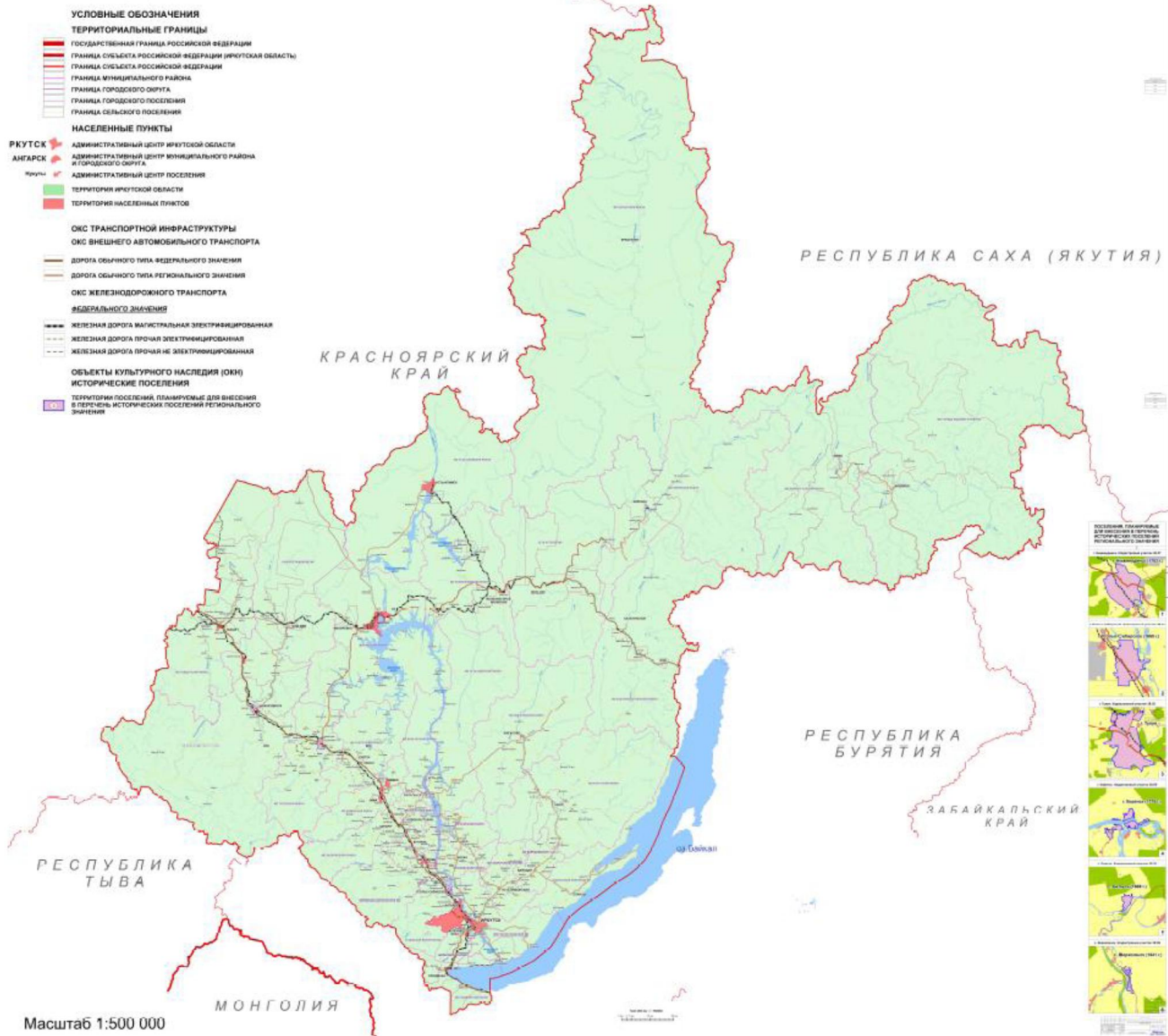
# ВНЕСЕНИЕ ИЗМЕНЕНИЙ В СХЕМУ ТЕРРИТОРИАЛЬНОГО ПЛАНИРОВАНИЯ ИРКУТСКОЙ ОБЛАСТИ

## КАРТА ПЛАНИРУЕМЫХ ОСОБО ОХРАНЯЕМЫХ ПРИРОДНЫХ ТЕРРИТОРИЙ РЕГИОНАЛЬНОГО ЗНАЧЕНИЯ



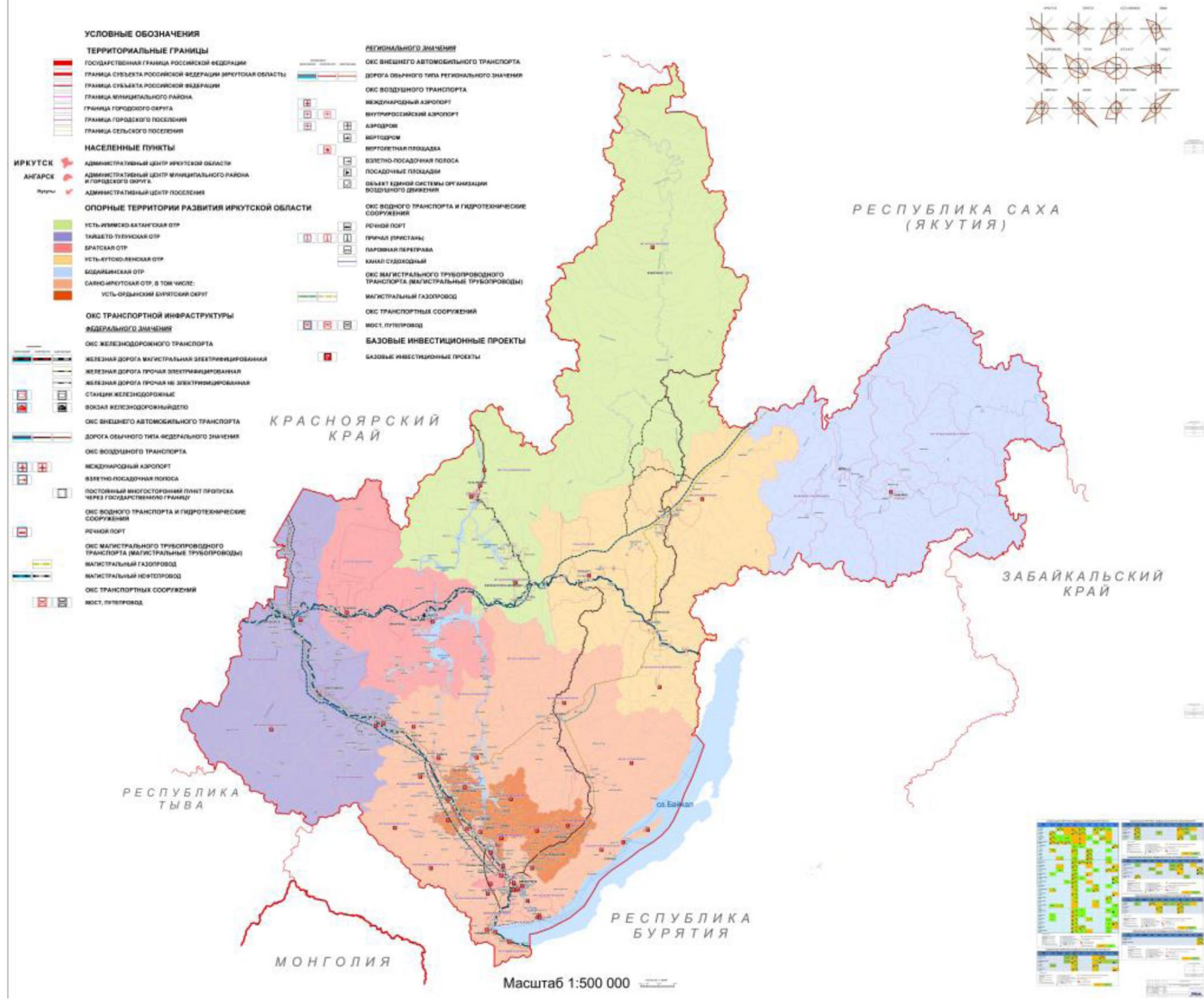


**ВНЕСЕНИЕ ИЗМЕНЕНИЙ В СХЕМУ ТЕРРИТОРИАЛЬНОГО ПЛАНИРОВАНИЯ ИРКУТСКОЙ ОБЛАСТИ  
КАРТА ОБЪЕКТОВ КУЛЬТУРНОГО НАСЛЕДИЯ РЕГИОНАЛЬНОГО ЗНАЧЕНИЯ, ИСТОРИЧЕСКИХ ГОРОДОВ**



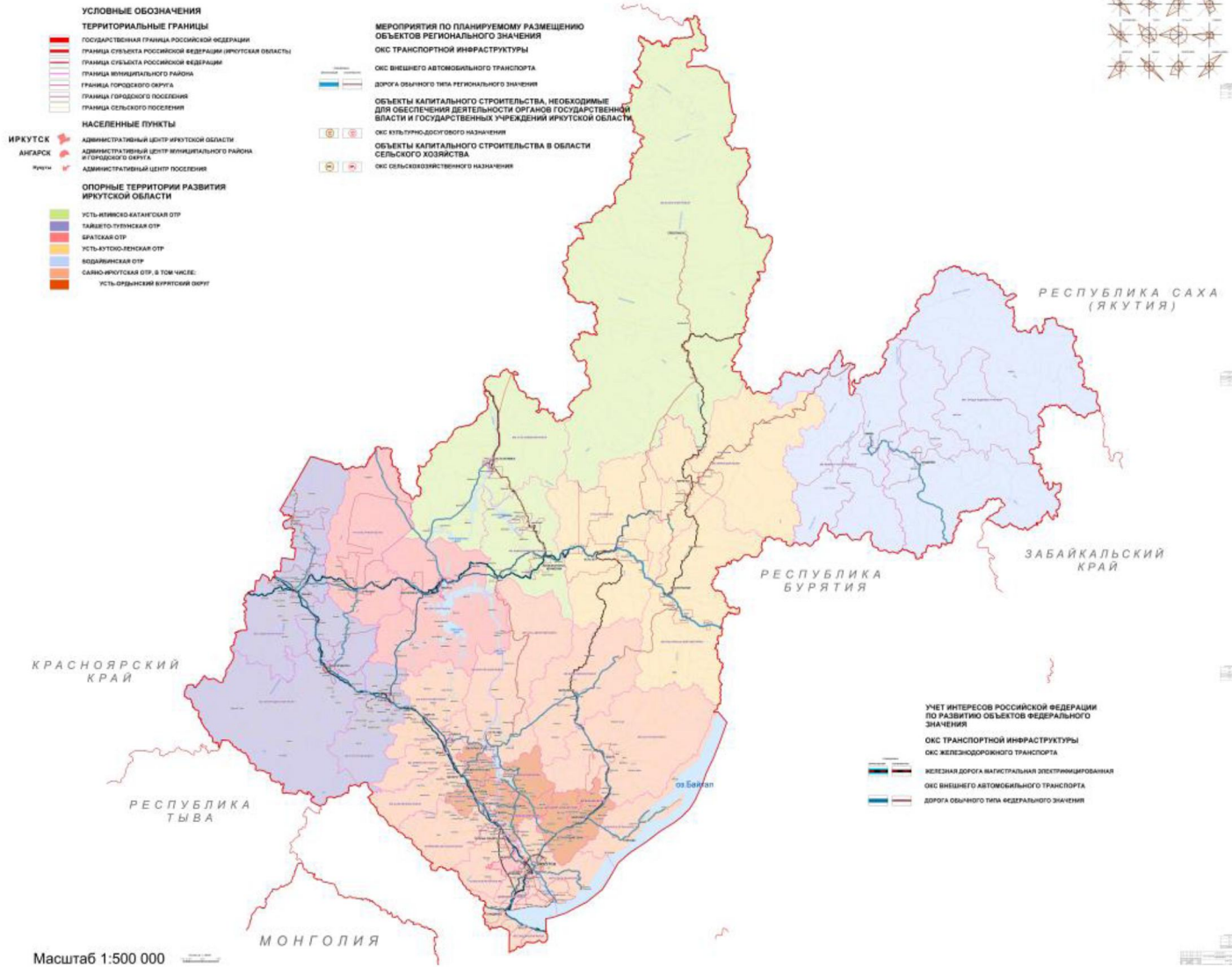
# ВНЕСЕНИЕ ИЗМЕНЕНИЙ В СХЕМУ ТЕРРИТОРИАЛЬНОГО ПЛАНИРОВАНИЯ ИРКУТСКОЙ ОБЛАСТИ

## КАРТА БАЗОВЫХ ИНВЕСТИЦИОННЫХ ПРОЕКТОВ



# ВНЕСЕНИЕ ИЗМЕНЕНИЙ В СХЕМУ ТЕРРИТОРИАЛЬНОГО ПЛАНИРОВАНИЯ ИРКУТСКОЙ ОБЛАСТИ

## КАРТА ПЛАНИРУЕМОГО РАЗМЕЩЕНИЯ ОБЪЕКТОВ КАПИТАЛЬНОГО СТРОИТЕЛЬСТВА И ТЕРРИТОРИЙ, НЕОБХОДИМЫХ ДЛЯ ОБЕСПЕЧЕНИЯ ДЕЯТЕЛЬНОСТИ ОРГАНОВ ГОСУДАРСТВЕННОЙ ВЛАСТИ И ГОСУДАРСТВЕННЫХ УЧРЕЖДЕНИЙ ИРКУТСКОЙ ОБЛАСТИ



»»