



СЛУЖБА ПО ОХРАНЕ ОБЪЕКТОВ КУЛЬТУРНОГО НАСЛЕДИЯ
ИРКУТСКОЙ ОБЛАСТИ

П Р И К А З

« 23 » июля 2018 г.

№ 196-орп

Иркутск

Об утверждении границ территории
и режима использования объекта
культурного наследия регионального
значения

В соответствии со ст. 3.1 Федерального закона от 25 июня 2002 года № 73-ФЗ «Об объектах культурного наследия (памятниках истории и культуры) народов Российской Федерации», руководствуясь статьей 21 Устава Иркутской области, Положением о службе по охране объектов культурного наследия Иркутской области, утвержденным постановлением Правительства Иркутской области от 9 марта 2010 года № 31-пп,

П Р И К А З Ы В А Ю:

1. Утвердить границы территории объекта культурного наследия регионального значения «Особняк Чулошникова», расположенного по адресу: г. Иркутск, ул. Чкалова, 17, согласно приложениям № 1, № 2, № 3.
2. Утвердить режим использования территории объекта культурного наследия регионального значения согласно приложению № 4.
3. Настоящий приказ подлежит официальному опубликованию в общественно-политической газете «Областная», а также на «Официальном интернет-портале правовой информации» (www.pravo.gov.ru).
4. Настоящий приказ вступает в силу через десять календарных дней после дня его официального опубликования.

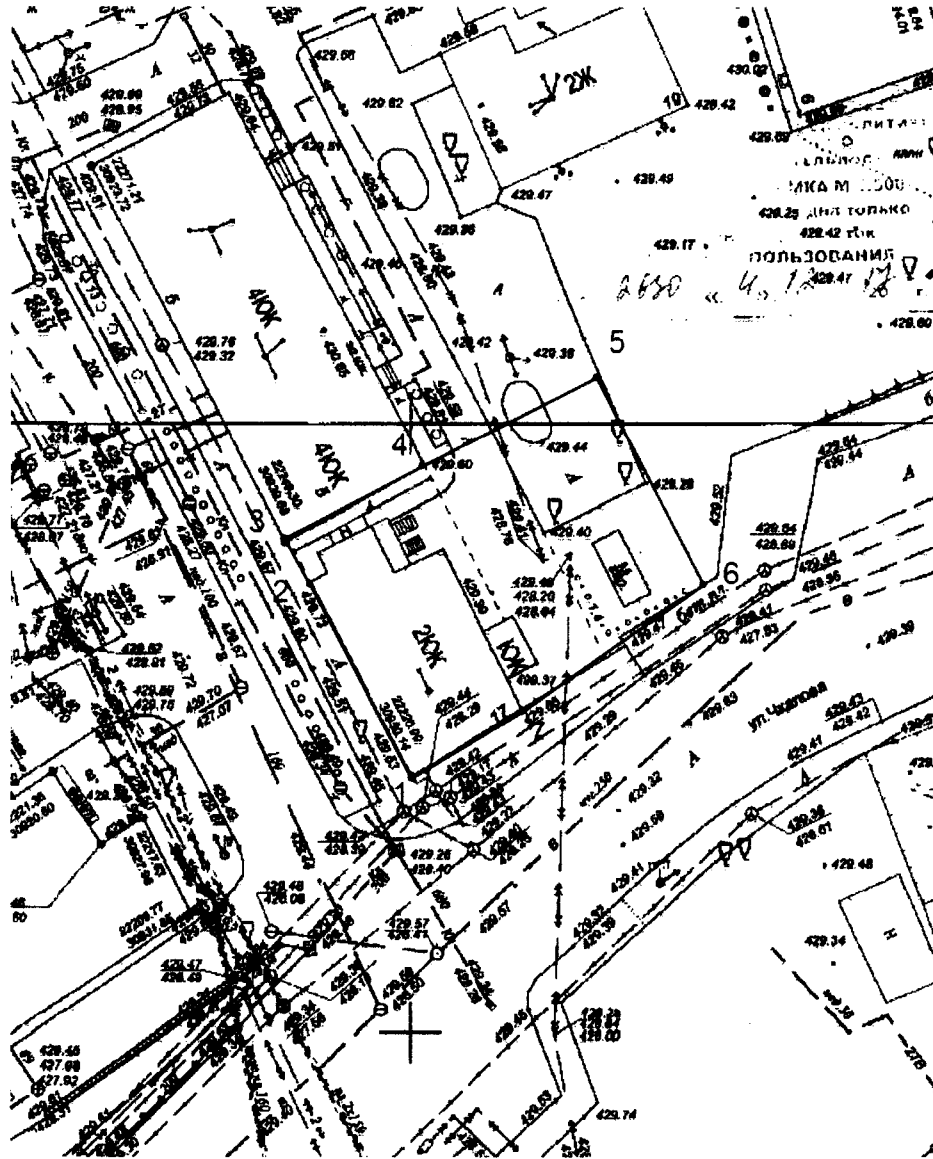
Руководитель службы по охране
объектов культурного наследия
Иркутской области

Е.М. Корниенко



**Карта границ территории объекта культурного наследия
регионального значения**

Наименование объекта: «Особняк Чулошникова»
Адрес: г. Иркутск, ул. Чкалова, 17.

Масштаб 1:500



Условные обозначения:

-  Граница территории объекта культурного наследия
-  Поворотные точки

Руководитель службы по охране
объектов культурного наследия
Иркутской области

Е.М. Корниенко

**Описание границ территории
объекта культурного наследия регионального значения**

Наименование объекта: «Особняк Чулошникова»

Адрес: г. Иркутск, ул. Чкалова, 17.

Территория объекта культурного наследия устанавливается в следующих границах:

Юго-западная граница – проходит от поворотной точки 1, в западном направлении, через поворотную точку 2 до поворотной точки 3.

Общая протяженность границы – **22,4** м.

Северо-западная граница – проходит от поворотной точки 3, в северном направлении, через поворотную точку 4 до поворотной точки 5.

Общая протяженность границы – **28,79** м.

Северо-восточная граница – прямолинейная, проходит от поворотной точки 5, в восточном направлении, до поворотной точки 6.

Общая протяженность границы – **19,21** м.

Юго-восточная граница – проходит от поворотной точки 6, в южном направлении, через поворотную точку 7 до поворотной точки 1.

Общая протяженность границы – **28,79** м.

Руководитель службы по охране
объектов культурного наследия
Иркутской области



Е.М. Корниенко

**Перечень координат поворотных (характерных) точек границ
территории объекта культурного наследия регионального значения**

Наименование объекта: «Особняк Чулошникова»

Адрес: г. Иркутск, ул. Чкалова, 17.

Система координат – МСК-38, зона 3

№ п/п	X	Y	Длина линии, м	Дирекционный угол
1	385138.64	3334649.52	17.97	330° 38' 20"
2	385154.30	3334640.71	04.43	330° 39' 23"
3	385158.16	3334638.54	12.78	061° 13' 43"
4	385164.31	3334649.74	16.01	061° 12' 35"
5	385172.02	3334663.77	19.21	151° 06' 48"
6	385155.20	3334673.05	18.03	233° 28' 47"
7	385144.47	3334658.56	10.76	237° 10' 54"
1	385138.64	3334649.52		

Площадь – 603 кв.м.

Система координат г. Иркутска

№ п/п	X	Y	Длина линии, м	Дирекционный угол
1	22220.94	30950.17	17.97	332° 09' 57"
2	22236.83	30941.78	04.43	332° 16' 39"
3	22240.75	30939.72	12.79	062° 46' 25"
4	22246.60	30951.09	15.99	062° 45' 43"
5	22253.92	30965.31	19.22	152° 38' 54"
6	22236.85	30974.14	18.03	235° 02' 59"
7	22226.52	30959.36	10.75	238° 44' 05"
1	22220.94	30950.17		

Площадь – 603 кв.м.

Система координат геодезическая WGS-84

№ п/п	Широта	Долгота
1	52° 17' 18.3953"	104° 16' 26.8965"
2	52° 17' 18.9067"	104° 16' 26.4459"
3	52° 17' 19.0327"	104° 16' 26.3350"
4	52° 17' 19.2254"	104° 16' 26.9313"
5	52° 17' 19.4671"	104° 16' 27.6783"
6	52° 17' 18.9179"	104° 16' 28.1526"
7	52° 17' 18.5788"	104° 16' 27.3786"
1	52° 17' 18.3953"	104° 16' 26.8965"

Руководитель службы по охране
объектов культурного наследия
Иркутской области



Е.М. Корниенко

**Режим использования территории
объекта культурного наследия регионального значения**

Наименование объекта: «Особняк Чулошникова»

Адрес: г. Иркутск, ул. Чкалова, 17.

- на территории объекта культурного наследия запрещаются строительство объектов капитального строительства и увеличение объемно-пространственных характеристик существующих на территории памятника или ансамбля объектов капитального строительства; проведение земляных, строительных, мелиоративных и иных работ, за исключением работ по сохранению объекта культурного наследия или его отдельных элементов, сохранению историко-градостроительной или природной среды объекта культурного наследия;

- на территории объекта культурного наследия разрешается ведение хозяйственной деятельности, не противоречащей требованиям обеспечения сохранности объекта культурного наследия и позволяющей обеспечить функционирование объекта культурного наследия в современных условиях.

Руководитель службы по охране
объектов культурного наследия
Иркутской области



Е.М. Корниенко