



СЛУЖБА ПО ОХРАНЕ ОБЪЕКТОВ КУЛЬТУРНОГО НАСЛЕДИЯ  
ИРКУТСКОЙ ОБЛАСТИ

**П Р И К А З**

« 24 » июля 2018 г.

Иркутск

№ 198-спр

Об утверждении границ территории  
и режима использования объекта  
культурного наследия регионального  
значения

В соответствии со ст. 3.1 Федерального закона от 25 июня 2002 года № 73-ФЗ «Об объектах культурного наследия (памятниках истории и культуры) народов Российской Федерации», руководствуясь статьей 21 Устава Иркутской области, Положением о службе по охране объектов культурного наследия Иркутской области, утвержденным постановлением Правительства Иркутской области от 9 марта 2010 года № 31-пп,

**П Р И К А З Ы В А Ю:**

1. Утвердить границы территории объекта культурного наследия регионального значения «Жилой дом для братии скита Вознесенского монастыря», расположенного по адресу: г. Иркутск, ул. Образцова, 1а, согласно приложениям № 1, № 2, № 3.
2. Утвердить режим использования территории объекта культурного наследия регионального значения согласно приложению № 4.
3. Настоящий приказ подлежит официальному опубликованию в общественно-политической газете «Областная», а также на «Официальном интернет-портале правовой информации» ([www.pravo.gov.ru](http://www.pravo.gov.ru)).
4. Настоящий приказ вступает в силу через десять календарных дней после дня его официального опубликования.

Руководитель службы по охране  
объектов культурного наследия  
Иркутской области

Е.М. Корниенко

**Карта границ территории объекта культурного наследия  
регионального значения**



**Наименование объекта:** «Жилой дом для братии скита Вознесенского монастыря».

**Адрес:** г. Иркутск, ул. Образцова, 1а.


Масштаб 1:2000



**Условные обозначения:**

-  Граница территории объекта культурного наследия
-  1 Поворотные точки

Руководитель службы по охране  
объектов культурного наследия  
Иркутской области

 Е.М. Корниенко

## Описание границ территории объекта культурного наследия регионального значения

**Наименование объекта:** «Жилой дом для братии скита Вознесенского монастыря».

**Адрес:** г. Иркутск, ул. Образцова, 1а.

Территория объекта культурного наследия устанавливается в следующих границах:

**Северо-западная граница** – ломаная линия, проходит от поворотной точки 1, в восточном направлении, через поворотные точки 2, 3, 4, 5, 6, 7, 8, 9, 10 и 11 до поворотной точки 12.

Общая протяженность границы – **294,27 м.**

**Северо-восточная граница** – ломаная линия, проходит от поворотной точки 12, в южном направлении, через поворотные точки 13, 14, 15, 16, 17 и 18 до поворотной точки 19.

Общая протяженность границы – **407,08 м.**

**Юго-восточная граница** – прямолинейная, проходит от поворотной точки 19, в западном направлении, до поворотной точки 20.

Протяженность границы – **342,09 м.**

**Юго-западная граница** – проходит от поворотной точки 20, в северном направлении, до поворотной точки 1.

Протяженность границы – **231,18 м.**

Руководитель службы по охране  
объектов культурного наследия  
Иркутской области



Е.М. Корниенко

**Перечень координат поворотных (характерных) точек границ  
территории объекта культурного наследия регионального значения**

**Наименование объекта:** «Жилой дом для братии скита Вознесенского монастыря».

**Адрес:** г. Иркутск, ул. Образцова, 1а.

**Система координат – МСК-38, зона 3**

№ п/п	X	Y	Длина линии, м	Дирекционный угол
1	389910.40	3330436.52	129.00	45° 06' 02"
2	390001.46	3330527.90	4.64	319° 06' 15"
3	390004.97	3330524.86	7.05	323° 56' 34"
4	390010.67	3330520.71	9.43	317° 14' 08"
5	390017.59	3330514.31	12.57	45° 29' 01"
6	390026.40	3330523.27	1.73	319° 13' 09"
7	390027.71	3330522.14	53.34	48° 00' 06"
8	390063.40	3330561.78	6.80	51° 05' 24"
9	390067.67	3330567.07	18.14	68° 02' 46"
10	390074.45	3330583.89	37.04	47° 53' 11"
11	390099.31	3330611.39	14.53	85° 03' 58"
12	390100.56	3330625.87	33.92	132° 02' 10"
13	390077.85	3330651.06	30.70	131° 52' 14"
14	390057.36	3330673.92	7.82	125° 25' 06"
15	390052.83	3330680.29	18.39	120° 28' 59"
16	390043.50	3330696.14	9.97	41° 40' 01"
17	390050.95	3330702.77	6.94	112° 27' 40"
18	390048.30	3330709.18	299.34	132° 11' 01"
19	389847.29	3330930.99	342.09	253° 28' 50"
20	389750.02	3330603.02	231.18	313° 55' 39"
1	389910.40	3330436.52		

Площадь участка – 91454 кв.м.

## Система координат г. Иркутска

№ п/п	X	Y	Длина линии, м	Дирекционный угол
1	27105.46	26868.24	129.00	46° 39' 30"
2	27194.00	26962.06	4.64	320° 41' 04"
3	27197.59	26959.12	7.05	325° 31' 15"
4	27203.40	26955.13	9.43	318° 49' 32"
5	27210.50	26948.92	12.56	47° 01' 58"
6	27219.06	26958.11	1.73	320° 52' 26"
7	27220.40	26957.02	53.34	49° 33' 17"
8	27255.00	26997.61	6.80	52° 42' 32"
9	27259.12	27003.02	18.14	69° 34' 37"
10	27265.45	27020.02	37.06	49° 26' 32"
11	27289.55	27048.18	14.54	86° 36' 29"
12	27290.41	27062.69	33.92	133° 35' 26"
13	27267.02	27087.26	30.69	133° 25' 44"
14	27245.92	27109.55	7.83	127° 00' 06"
15	27241.21	27115.80	18.39	122° 01' 19"
16	27231.46	27131.39	9.97	43° 15' 07"
17	27238.72	27138.22	6.93	114° 00' 46"
18	27235.90	27144.55	299.34	133° 44' 23"
19	27028.94	27360.82	342.10	255° 02' 12"
20	26940.61	27030.32	231.18	315° 29' 08"
1	27105.46	26868.24		

Площадь участка – 91457 кв.м.

## Система координат геодезическая WGS-84

№ п/п	Широта	Долгота
1	52° 19' 55.0196"	104° 12' 48.7748"
2	52° 19' 57.9168"	104° 12' 53.6781"
3	52° 19' 58.0320"	104° 12' 53.5206"
4	52° 19' 58.2185"	104° 12' 53.3064"
5	52° 19' 58.4457"	104° 12' 52.9744"
6	52° 19' 58.7260"	104° 12' 53.4551"
7	52° 19' 58.7690"	104° 12' 53.3966"
8	52° 19' 59.9024"	104° 12' 55.5203"
9	52° 20' 00.0378"	104° 12' 55.8033"
10	52° 20' 00.2482"	104° 12' 56.6973"
11	52° 20' 01.0378"	104° 12' 58.1708"
12	52° 20' 01.0706"	104° 12' 58.9364"
13	52° 20' 00.3227"	104° 13' 00.2469"
14	52° 19' 59.6478"	104° 13' 01.4362"
15	52° 19' 59.4979"	104° 13' 01.7686"
16	52° 19' 59.1877"	104° 13' 02.5975"
17	52° 19' 59.4252"	104° 13' 02.9540"
18	52° 19' 59.3361"	104° 13' 03.2901"
19	52° 19' 52.7167"	104° 13' 14.8277"
20	52° 19' 49.7441"	104° 12' 57.4275"
1	52° 19' 55.0196"	104° 12' 48.7748"

Руководитель службы по охране  
объектов культурного наследия  
Иркутской области



Е.М. Корниенко

**Режим использования территории  
объекта культурного наследия регионального значения**

**Наименование объекта:** «Жилой дом для братии скита Вознесенского монастыря».

**Адрес:** г. Иркутск, ул. Образцова, 1а.

- на территории объекта культурного наследия запрещаются строительство объектов капитального строительства и увеличение объемно-пространственных характеристик существующих на территории памятника или ансамбля объектов капитального строительства; проведение земляных, строительных, мелиоративных и иных работ, за исключением работ по сохранению объекта культурного наследия или его отдельных элементов, сохранению историко-градостроительной или природной среды объекта культурного наследия;

- на территории объекта культурного наследия разрешается ведение хозяйственной деятельности, не противоречащей требованиям обеспечения сохранности объекта культурного наследия и позволяющей обеспечить функционирование объекта культурного наследия в современных условиях.

Руководитель службы по охране  
объектов культурного наследия  
Иркутской области



Е.М. Корниенко