



СЛУЖБА ПО ОХРАНЕ ОБЪЕКТОВ КУЛЬТУРНОГО НАСЛЕДИЯ
ИРКУТСКОЙ ОБЛАСТИ

П Р И К А З

« 20 » сентября 2018 г.

Иркутск

№ 239-спр

Об утверждении границ территории
и режима использования объекта
культурного наследия

В соответствии с абзацем 2 пункта 5 статьи 3.1 Федерального закона от 25 июня 2002 года № 73-ФЗ «Об объектах культурного наследия (памятниках истории и культуры) народов Российской Федерации», частью 1 статьи 10(1) Закона Иркутской области от 23 июля 2008 года №57-оз «Об объектах культурного наследия (памятниках истории и культуры) народов Российской Федерации в Иркутской области», руководствуясь статьей 21 Устава Иркутской области, подпунктом 4 пункта 7, пунктом 10 Положения о службе по охране объектов культурного наследия Иркутской области, утвержденного постановлением Правительства Иркутской области от 9 марта 2010 года № 31-пп,

П Р И К А З Ы В А Ю:

1. Утвердить границы территории выявленного объекта культурного наследия «Доходный дом», расположенного по адресу: г. Иркутск, ул. Карла Либкнехта, д. 18, лит. А, в границах согласно приложениям № 1, № 2, № 3.

2. Утвердить режим использования территории выявленного объекта культурного наследия согласно приложению № 4.

3. Настоящий приказ подлежит официальному опубликованию в общественно-политической газете «Областная», а также на «Официальном интернет-портале правовой информации» (www.pravo.gov.ru).

4. Настоящий приказ вступает в силу через десять календарных дней после дня его официального опубликования.

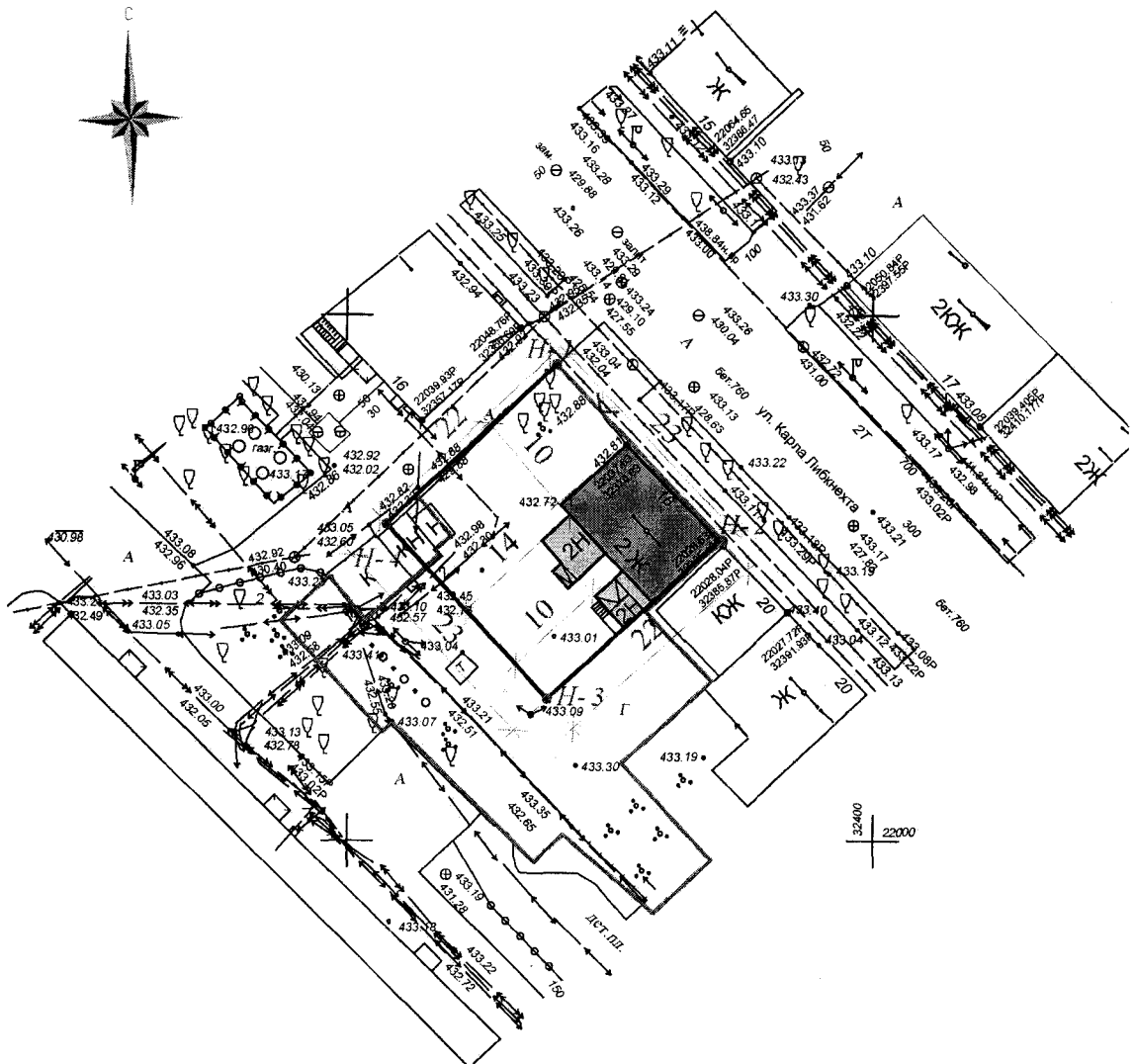
Руководитель службы по охране
объектов культурного наследия
Иркутской области

Е.М. Корниенко







Карта границ территории выявленного объекта культурного наследия

Наименование объекта: «Доходный дом».

Адрес: г. Иркутск, ул. Карла Либкнехта, д. 18, лит. А.



Условные обозначения

-  Границы территории объекта культурного наследия
-  Границы отвода территории объекта
-  Объект культурного наследия по адресу:
г. Иркутск, ул. Карла Либкнехта, 18, лит. А.
-  Пристройки объекта культурного наследия
-  Точки поворота
-  Ворота в усадьбу

Руководитель службы по охране
объектов культурного наследия
Иркутской области


Е.М. Корниенко

**Описание границ территории
выявленного объекта культурного наследия**

Наименование объекта: «Доходный дом».

Адрес: г. Иркутск, ул. Карла Либкнехта, д. 18, лит. А.

Территория объекта культурного наследия устанавливается в следующих границах:

Северо-восточная граница - по линии застройки ул. Карла Либкнехта от точки н1 до точки н2, протяженностью 23 м. по главному фасаду здания.

Юго-восточная граница – по боковой меже по торцевому фасаду основного объема здания, от точки н2, до точки н3, общей протяженностью 22 м.

Юго-западная граница - от точки н3 до точки н4 протяженностью 23 м. на расстоянии 14 м. от основного объема здания и 10 м. от дворовых прирубов объекта культурного наследия.

Северо-западная граница – по боковой меже участка, от точки н 4, до точки н1 общей протяженностью 22 м. на расстоянии 10 м. от основного объема здания.

Руководитель службы по охране
объектов культурного наследия
Иркутской области



Е.М. Корниенко

**Перечень координат поворотных (характерных) точек границ
территории выявленного объекта культурного наследия**

Наименование объекта: «Доходный дом».

Адрес: г. Иркутск, ул. Карла Либкнехта, д. 18, лит. А.

В системе координат г. Иркутска

Название №№ знака	X(м)	Y(м)	Дирекционный угол	Мера линий (м)
Н1	22045,28	32370,01	137 °3'	23,0 (Н1-Н2)
Н2	22028,54	32385,80	228 °15'	22,0 (Н2-Н3)
Н3	22013,45	32369,11	313 °17'	23,0 (Н3-Н4)
Н4	22030,07	32353,32	47 °5'	22,0 (Н4-Н1)

Площадь участка территории памятника составляет 506 кв. м.

Руководитель службы по охране
объектов культурного наследия
Иркутской области



Е.М. Корниенко

**Режим использования территории
выявленного объекта культурного наследия**

Наименование объекта: «Доходный дом».

Адрес: г. Иркутск, ул. Карла Либкнехта, д. 18, лит. А.

- на территории объекта культурного наследия запрещаются строительство объектов капитального строительства и увеличение объемно-пространственных характеристик существующих на территории памятника или ансамбля объектов капитального строительства; проведение земляных, строительных, мелиоративных и иных работ, за исключением работ по сохранению объекта культурного наследия или его отдельных элементов, сохранению историко-градостроительной или природной среды объекта культурного наследия;

- на территории объекта культурного наследия разрешается ведение хозяйственной деятельности, не противоречащей требованиям обеспечения сохранности объекта культурного наследия и позволяющей обеспечить функционирование объекта культурного наследия в современных условиях.

Руководитель службы по охране
объектов культурного наследия
Иркутской области



Е.М. Корниенко