



СЛУЖБА ПО ОХРАНЕ ОБЪЕКТОВ КУЛЬТУРНОГО НАСЛЕДИЯ
ИРКУТСКОЙ ОБЛАСТИ

П Р И К А З

« 20 » сентября 2018 г.

Иркутск

№ 238-спр

Об утверждении границ территории
и режима использования объекта
культурного наследия

В соответствии со ст. 3.1 Федерального закона от 25 июня 2002 года № 73-ФЗ «Об объектах культурного наследия (памятниках истории и культуры) народов Российской Федерации», руководствуясь статьей 21 Устава Иркутской области, Положением о службе по охране объектов культурного наследия Иркутской области, утвержденным постановлением Правительства Иркутской области от 9 марта 2010 года № 31-пп,

П Р И К А З Ы В А Ю:

1. Утвердить границы территории объекта культурного наследия регионального значения «Дом жилой», расположенного по адресу: г. Иркутск, пер. Черемховский, 8, согласно приложениям № 1, № 2, № 3.
2. Утвердить режим использования территории объекта культурного наследия регионального значения согласно приложению № 4.
3. Настоящий приказ подлежит официальному опубликованию в общественно-политической газете «Областная», а также на «Официальном интернет-портале правовой информации» (www.pravo.gov.ru).
4. Настоящий приказ вступает в силу через десять календарных дней после дня его официального опубликования.

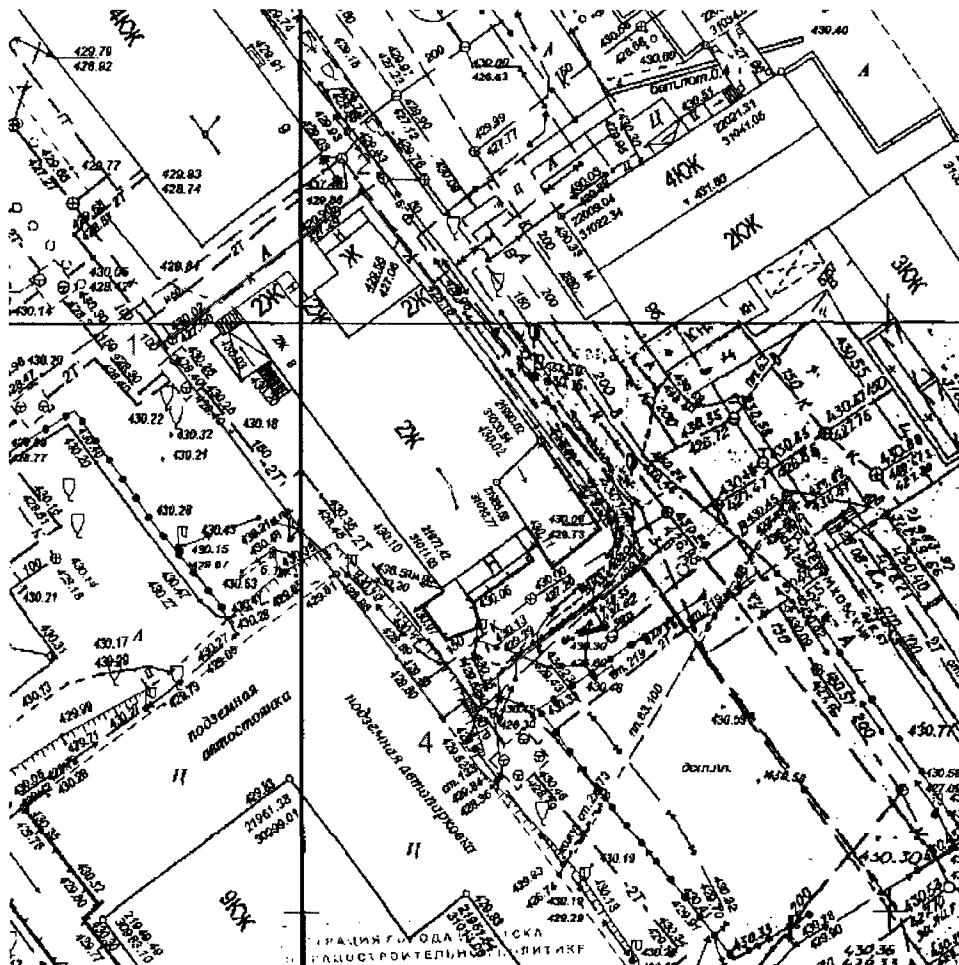
Руководитель службы по охране
объектов культурного наследия
Иркутской области

Е.М. Корниенко




**Карта границ территории объекта культурного наследия
регионального значения**

Наименование объекта: «Дом жилой».
Адрес: г. Иркутск, пер. Черемховский, 8.

Масштаб 1:500



Условные обозначения:

-  Объект культурного наследия регионального значения
«д. № 8 пер. Черемховский»
-  Граница территории объекта культурного наследия
-  1 Поворотные точки

Руководитель службы по охране
объектов культурного наследия
Иркутской области



Е.М. Корниенко

**Описание границ территории
объекта культурного наследия регионального значения**

Наименование объекта: «Дом жилой».
Адрес: г. Иркутск, пер. Черемховский, 8.

Территория объекта культурного наследия устанавливается в следующих границах:

Северо-западная граница – проходит от поворотной точки 1 до поворотной точки 2.

Общая протяженность границы – **21,56 м.**

Северо-восточная граница – проходит от поворотной точки 2 до поворотной точки 3.

Общая протяженность границы – **39,73 м.**


Юго-восточная граница – проходит от поворотной точки 3 до поворотной точки 4.

Общая протяженность границы – **21,82 м.**

Юго-западная граница – проходит от поворотной точки 4 до поворотной точки 1.

Общая протяженность границы – **39,73 м.**

Руководитель службы по охране
объектов культурного наследия
Иркутской области



Е.М. Корниенко

**Перечень координат поворотных (характерных) точек границ
территории объекта культурного наследия регионального значения**

Наименование объекта: «Дом жилой».

Адрес: г. Иркутск, пер. Черемховский, 8.

Система координат – МСК-38, зона 3

№ п/п	X	Y	Длина линии, м	Дирекционный угол
1	384916.99	3334693.51		
2	384930.48	3334710.33	21.56	051° 16' 11"
3	384899.64	3334735.38	39.73	140° 54' 52"
4	384885.99	3334718.36	21.82	231° 16' 14"
1	384916.99	3334693.51	39.73	321° 17' 02"

Площадь – 862 кв.м.

Система координат г. Иркутска

№ п/п	X	Y	Длина линии, м	Дирекционный угол
1	21998.17	30988.12		
2	22011.20	31005.30	21.56	052° 49' 19"
3	21979.70	31029.51	39.73	142° 27' 19"
4	21966.51	31012.12	21.83	232° 49' 13"
1	21998.17	30988.12	39.73	322° 50' 09"

Площадь – 862 кв.м.

Система координат геодезическая WGS-84

№ п/п	Широта	Долгота
1	52° 17' 11.2015"	104° 16' 29.0164"
2	52° 17' 11.6285"	104° 16' 29.9158"
3	52° 17' 10.6171"	104° 16' 31.2091"
4	52° 17' 10.1850"	104° 16' 30.2991"
1	52° 17' 11.2015"	104° 16' 29.0164"

Руководитель службы по охране
объектов культурного наследия
Иркутской области



Е.М. Корниенко

**Режим использования территории
объекта культурного наследия регионального значения**

Наименование объекта: «Дом жилой».

Адрес: г. Иркутск, пер. Черемховский, 8.

- на территории объекта культурного наследия запрещаются строительство объектов капитального строительства и увеличение объемно-пространственных характеристик существующих на территории памятника или ансамбля объектов капитального строительства; проведение земляных, строительных, мелиоративных и иных работ, за исключением работ по сохранению объекта культурного наследия или его отдельных элементов, сохранению историко-градостроительной или природной среды объекта культурного наследия;

- на территории объекта культурного наследия разрешается ведение хозяйственной деятельности, не противоречащей требованиям обеспечения сохранности объекта культурного наследия и позволяющей обеспечить функционирование объекта культурного наследия в современных условиях.

Руководитель службы по охране
объектов культурного наследия
Иркутской области



Е.М. Корниенко