



СЛУЖБА ПО ОХРАНЕ ОБЪЕКТОВ КУЛЬТУРНОГО НАСЛЕДИЯ  
ИРКУТСКОЙ ОБЛАСТИ

**П Р И К А З**

«15» октября 2018 г.

Иркутск

№ 252-спр

Об утверждении границ территории  
и режима использования объекта  
культурного наследия федерального  
значения

В соответствии со ст. 3.1 Федерального закона от 25 июня 2002 года № 73-ФЗ «Об объектах культурного наследия (памятниках истории и культуры) народов Российской Федерации», руководствуясь пп.43 п.7 Положения о службе по охране объектов культурного наследия Иркутской области, утвержденным постановлением Правительства Иркутской области от 9 марта 2010 года № 31-пп,

**П Р И К А З Ы В А Ю:**

1. Утвердить границы территории объекта культурного наследия федерального значения «Здание Русско-Азиатского банка», 1910 г. (вид объекта культурного наследия - памятник), расположенного по адресу: г. Иркутск, Ленина ул., 38, согласно приложениям № 1, № 2, № 3.
2. Утвердить режим использования территории объекта культурного наследия федерального значения согласно приложению № 4.
3. Настоящий приказ подлежит официальному опубликованию в общественно-политической газете «Областная», а также на «Официальном интернет-портале правовой информации» ([www.pravo.gov.ru](http://www.pravo.gov.ru)).
4. Настоящий приказ вступает в силу через десять календарных дней после дня его официального опубликования.

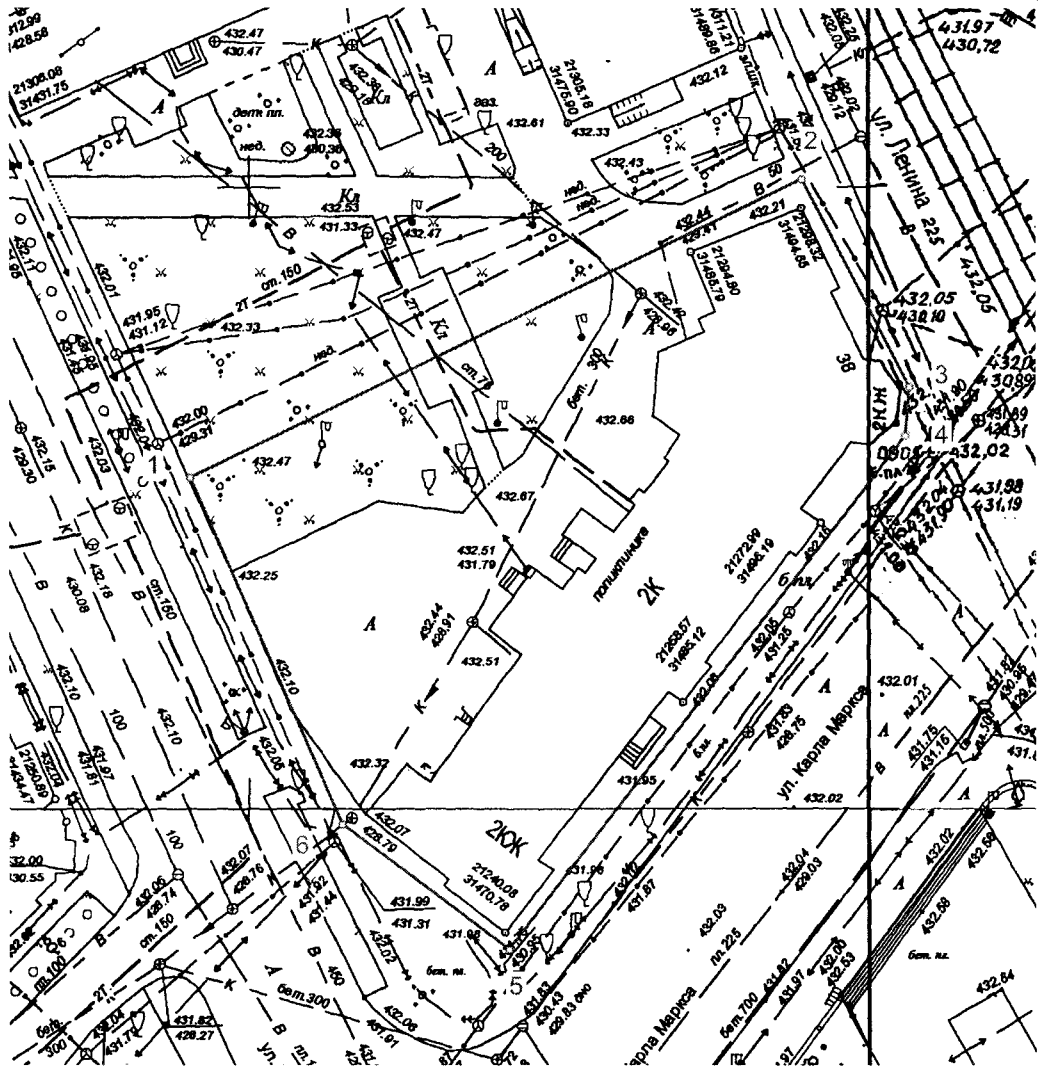
В.з.д. руководителя службы по  
охране объектов культурного  
наследия Иркутской области

А.А. Фоменко

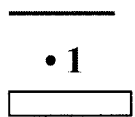
### Карта границ территории объекта культурного наследия федерального значения

Наименование и датировка объекта: «Здание Русско-Азиатского банка», 1910 г.  
Адрес: г. Иркутск, Ленина ул., 38.

М 1:500



#### Условные обозначения:



- Границы территории объекта культурного наследия
- Поворотная точка границы объекта
- Объект культурного наследия

В.з.д. руководителя службы по  
охране объектов культурного  
наследия Иркутской области

А.А. Фоменко

**Описание границ территории  
объекта культурного наследия федерального значения**

**Наименование и датировка объекта:** «Здание Русско-Азиатского банка», 1910 г.  
**Адрес:** г. Иркутск, Ленина ул., 38.

**Юго-западная граница** - по красной линии застройки улицы Марата - от точки 1 до поворотной точки 6, через промежуточную точку 5.  
общая протяженность - 47,33 м.

**Юго-восточная граница** - по боковой меже усадьбы - от поворотной точки 5 до поворотной точки 4 (параллельно торцевому юго-восточному фасаду здания).  
общая протяженность - 52,32 м.

**Северо-западная граница** - вдоль задней исторической межи усадьбы - от поворотной точки 1 до поворотной точки 2.  
общая протяженность - 54,97 м.

**Северо-западная граница** - по красной линии застройки улицы Ленина от поворотной точки 2 до поворотной точки 4; через промежуточную точку 3.  
общая протяженность - 22,78 м.

В.з.д. руководителя службы по  
охране объектов культурного  
наследия Иркутской области



А.А. Фоменко

**Перечень координат поворотных (характерных) точек границ территории  
объекта культурного наследия федерального значения**

**Наименование и датировка объекта:** «Здание Русско-Азиатского банка», 1910 г.  
**Адрес:** г. Иркутск, Ленина ул., 38.

**Система координат – МСК-38, зона 3**

№ п/п	X	Y	Длина линии, м	Дирекционный угол
1	384208.16	3335170.04	54.97	062° 26' 31"
2	384233.59	3335218.77	18.89	151° 06' 05"
3	384217.05	3335227.90	3.89	183° 41' 12"
4	384213.17	3335227.65	52.32	216° 05' 25"
5	384170.89	3335196.83	16.88	305° 12' 22"
6	384180.62	3335183.04	30.45	334° 43' 51"
1	384208.16	3335170.04		

Площадь - 1898 кв.м.

**Система координат г. Иркутска**

№ п/п	X	Y	Длина линии, м	Дирекционный угол
1	21276.66	31445.24	54.97	063° 59' 52"
2	21300.76	31494.64	18.89	152° 39' 26"
3	21283.98	31503.32	3.89	185° 14' 32"
4	21280.10	31502.96	52.32	217° 38' 45"
5	21238.68	31471.01	16.88	306° 45' 43"
6	21248.78	31457.49	30.45	336° 17' 11"
1	21276.66	31445.24		

Площадь - 1898 кв.м.

**Система координат геодезическая WGS-84**

№ п/п	Широта	Долгота
1	52° 16' 48.0092"	104° 16' 53.5062"
2	52° 16' 48.8045"	104° 16' 56.0991"
3	52° 16' 48.2645"	104° 16' 56.5656"
4	52° 16' 48.1391"	104° 16' 56.5489"
5	52° 16' 46.7887"	104° 16' 54.8851"
6	52° 16' 47.1111"	104° 16' 54.1667"
1	52° 16' 48.0092"	104° 16' 53.5062"

В.з.д. руководителя службы по  
охране объектов культурного  
наследия Иркутской области



А.А. Фоменко

**Режим использования территории  
объекта культурного наследия федерального значения**


**Наименование и датировка объекта:** «Здание Русско-Азиатского банка», 1910 г.

**Адрес:** г. Иркутск, Ленина ул., 38.

- на территории объекта культурного наследия запрещаются строительство объектов капитального строительства и увеличение объемно-пространственных характеристик существующих на территории памятника или ансамбля объектов капитального строительства; проведение земляных, строительных, мелиоративных и иных работ, за исключением работ по сохранению объекта культурного наследия или его отдельных элементов, сохранению историко-градостроительной или природной среды объекта культурного наследия;

- на территории объекта культурного наследия разрешается ведение хозяйственной деятельности, не противоречащей требованиям обеспечения сохранности объекта культурного наследия и позволяющей обеспечить функционирование объекта культурного наследия в современных условиях.

В.з.д. руководителя службы по  
охране объектов культурного  
наследия Иркутской области



А.А. Фоменко