



СЛУЖБА ПО ОХРАНЕ ОБЪЕКТОВ КУЛЬТУРНОГО НАСЛЕДИЯ
ИРКУТСКОЙ ОБЛАСТИ

П Р И К А З

« 15 » октября 2018 г.

Иркутск

№ 150-спр

Об утверждении границ территории
и режима использования объекта
культурного наследия федерального
значения

В соответствии со ст. 3.1 Федерального закона от 25 июня 2002 года № 73-ФЗ «Об объектах культурного наследия (памятниках истории и культуры) народов Российской Федерации», руководствуясь пп.43 п.7 Положения о службе по охране объектов культурного наследия Иркутской области, утвержденным постановлением Правительства Иркутской области от 9 марта 2010 года № 31-пп,

П Р И К А З Ы В А Ю:

1. Утвердить границы территории объекта культурного наследия федерального значения «Дом жилой (дер.)», 1880-е гг. (вид объекта культурного наследия - памятник), расположенного по адресу: г. Иркутск, Черемховский пер., 4, согласно приложениям № 1, № 2, № 3.

2. Утвердить режим использования территории объекта культурного наследия федерального значения согласно приложению № 4.

3. Настоящий приказ подлежит официальному опубликованию в общественно-политической газете «Областная», а также на «Официальном интернет-портале правовой информации» (www.pravo.gov.ru).

4. Настоящий приказ вступает в силу через десять календарных дней после дня его официального опубликования.

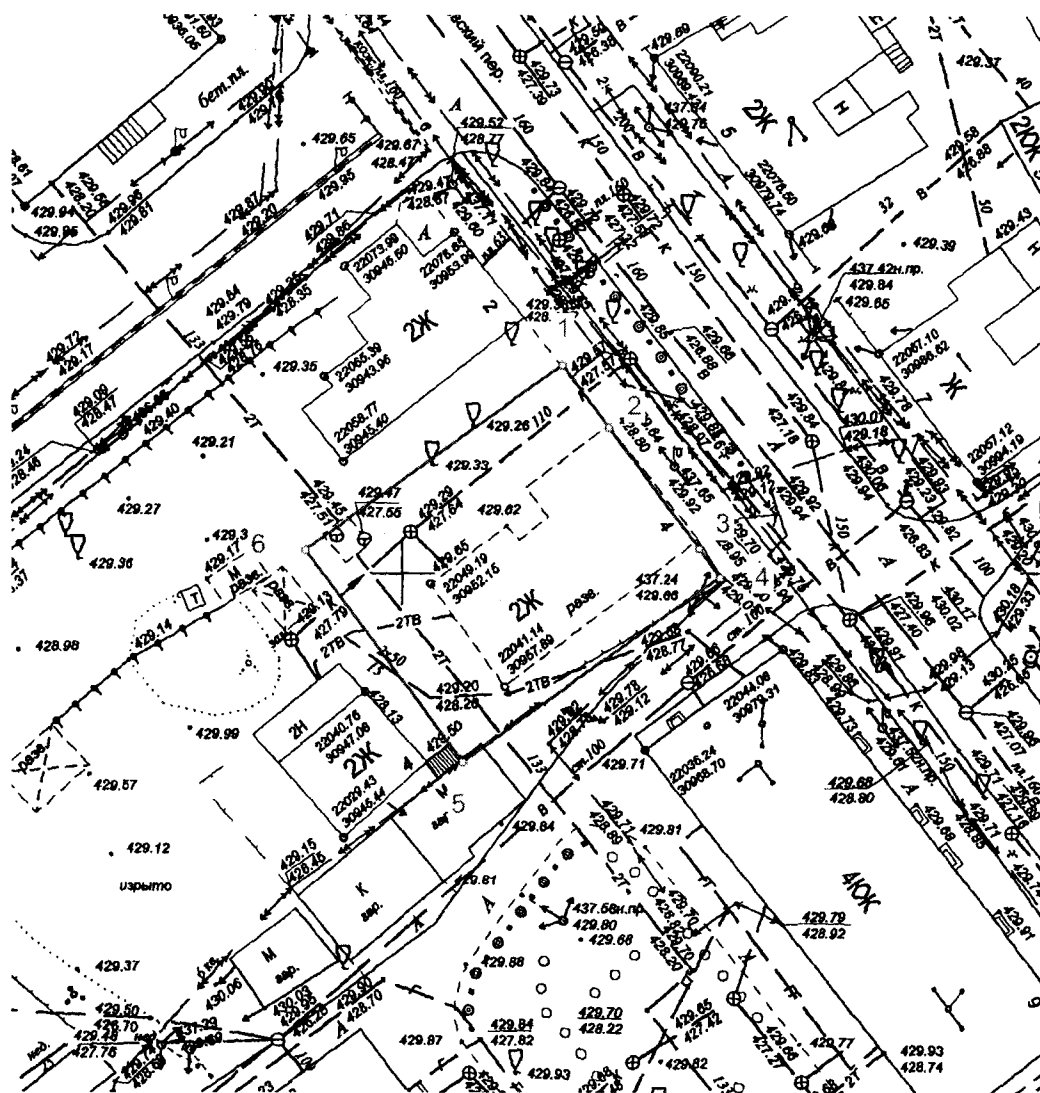
В.з.д. руководителя службы по
охране объектов культурного
наследия Иркутской области

А.А. Фоменко

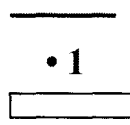
**Карта границ территории объекта культурного наследия
федерального значения**

Наименование и датировка объекта: «Дом жилой (дер.)», 1880-е гг.
Адрес: г. Иркутск, Черемховский пер., 4.

М 1:500



Условные обозначения:



- Границы территории объекта культурного наследия
- Поворотная точка границы объекта
- Объект культурного наследия

В.з.д. руководителя службы по
охране объектов культурного
наследия Иркутской области

А.А. Фоменко

**Описание границ территории
объекта культурного наследия федерального значения**

Наименование и датировка объекта: «Дом жилой (дер.)», 1880-е гг.

Адрес: г. Иркутск, Черемховский пер., 4.

Юго-западная граница - вдоль задней исторической межи усадьбы - от точки 6 до поворотной точки 5.

общая протяженность - 20,45 м.

Юго-восточная граница - по боковой меже усадьбы - от поворотной точки 5 до поворотной точки 4 (параллельно торцевому юго-восточному фасаду здания).

общая протяженность - 24,47 м.


Северо-западная граница - по боковой меже усадьбы - от поворотной точки 1 до поворотной точки 6.

общая протяженность - 24,46 м.

Северо-восточная граница - по красной линии застройки переулка Черемховский от поворотной точки 1 до поворотной точки 4, через промежуточные точки 2 и 3, точки 2 и 3 расположенные на углу лицевого юго-восточного фасада здания, выходящего на красную линию застройки переулка Черемховский.

общая протяженность - 20,45 м.

В.з.д. руководителя службы по
охране объектов культурного
наследия Иркутской области



А.А. Фоменко

**Перечень координат поворотных (характерных) точек границ территории
объекта культурного наследия федерального значения**

Наименование и датировка объекта: «Дом жилой (дер.)», 1880-е гг.
Адрес: г. Иркутск, Черемховский пер., 4.

Система координат – МСК-38, зона 3

№ п/п	X	Y	Длина линии, м	Дирекционный угол
1	384984.35	3334665.91	06.00	142° 18' 33"
2	384979.60	3334669.58	11.71	142° 00' 18"
3	384970.37	3334676.79	02.74	143° 10' 19"
4	384968.18	3334678.43	24.47	232° 17' 14"
5	384953.21	3334659.07	20.45	322° 17' 23"
6	384969.39	3334646.56	24.46	052° 17' 29"
1	384984.35	3334665.91		

Площадь - 501 кв.м.

Система координат г. Иркутска

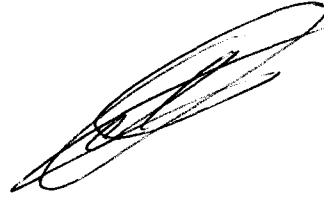
№ п/п	X	Y	Длина линии, м	Дирекционный угол
1	22066.26	30962.36	06.00	143° 52' 28"
2	22061.41	30965.90	11.71	143° 32' 28"
3	22051.99	30972.86	02.73	144° 40' 54"
4	22049.76	30974.44	24.47	233° 50' 31"
5	22035.32	30954.68	20.45	323° 49' 50"
6	22051.83	30942.61	24.46	053° 50' 49"
1	22066.26	30962.36		

Площадь – 501 кв.м.

Система координат геодезическая WGS-84

№ п/п	Широта	Долгота
1	52° 17' 13.3956"	104° 16' 27.6216"
2	52° 17' 13.2399"	104° 16' 27.8108"
3	52° 17' 12.9374"	104° 16' 28.1828"
4	52° 17' 12.8656"	104° 16' 28.2673"
5	52° 17' 12.3921"	104° 16' 27.2326"
6	52° 17' 12.9224"	104° 16' 26.5874"
1	52° 17' 13.3956"	104° 16' 27.6216"

В.з.д. руководителя службы по
охране объектов культурного
наследия Иркутской области



А.А. Фоменко

**Режим использования территории
объекта культурного наследия федерального значения**


Наименование и датировка объекта: «Дом жилой (дер.)», 1880-е гг.

Адрес: г. Иркутск, Черемховский пер., 4.

- на территории объекта культурного наследия запрещаются строительство объектов капитального строительства и увеличение объемно-пространственных характеристик существующих на территории памятника или ансамбля объектов капитального строительства; проведение земляных, строительных, мелиоративных и иных работ, за исключением работ по сохранению объекта культурного наследия или его отдельных элементов, сохранению историко-градостроительной или природной среды объекта культурного наследия;

- на территории объекта культурного наследия разрешается ведение хозяйственной деятельности, не противоречащей требованиям обеспечения сохранности объекта культурного наследия и позволяющей обеспечить функционирование объекта культурного наследия в современных условиях.

В.з.д. руководителя службы по
охране объектов культурного
наследия Иркутской области



А.А. Фоменко