



СЛУЖБА ПО ОХРАНЕ ОБЪЕКТОВ КУЛЬТУРНОГО НАСЛЕДИЯ
ИРКУТСКОЙ ОБЛАСТИ

П Р И К А З

« 16 » октября 2018 г.

Иркутск

№ 255-снп

Об утверждении границ территории
и режима использования объекта
культурного наследия регионального
значения

В соответствии со ст. 3.1 Федерального закона от 25 июня 2002 года № 73-ФЗ «Об объектах культурного наследия (памятниках истории и культуры) народов Российской Федерации», руководствуясь статьей 21 Устава Иркутской области, Положением о службе по охране объектов культурного наследия Иркутской области, утвержденным постановлением Правительства Иркутской области от 9 марта 2010 года № 31-пп,

П Р И К А З Ы В А Ю:

1. Утвердить границы территории объекта культурного наследия регионального значения «Усадьба: два дома, флигель», кон. XIX в. (вид объекта культурного наследия - ансамбль), расположенного по адресу: г. Иркутск, ул. Декабрьских событий, 75а, 75б, 75в, согласно приложениям № 1, № 2, № 3.

2. Утвердить режим использования территории объекта культурного наследия регионального значения согласно приложению № 4.

3. Настоящий приказ подлежит официальному опубликованию в общественно-политической газете «Областная», а также на «Официальном интернет-портале правовой информации» (www.pravo.gov.ru).

4. Настоящий приказ вступает в силу через десять календарных дней после дня его официального опубликования.

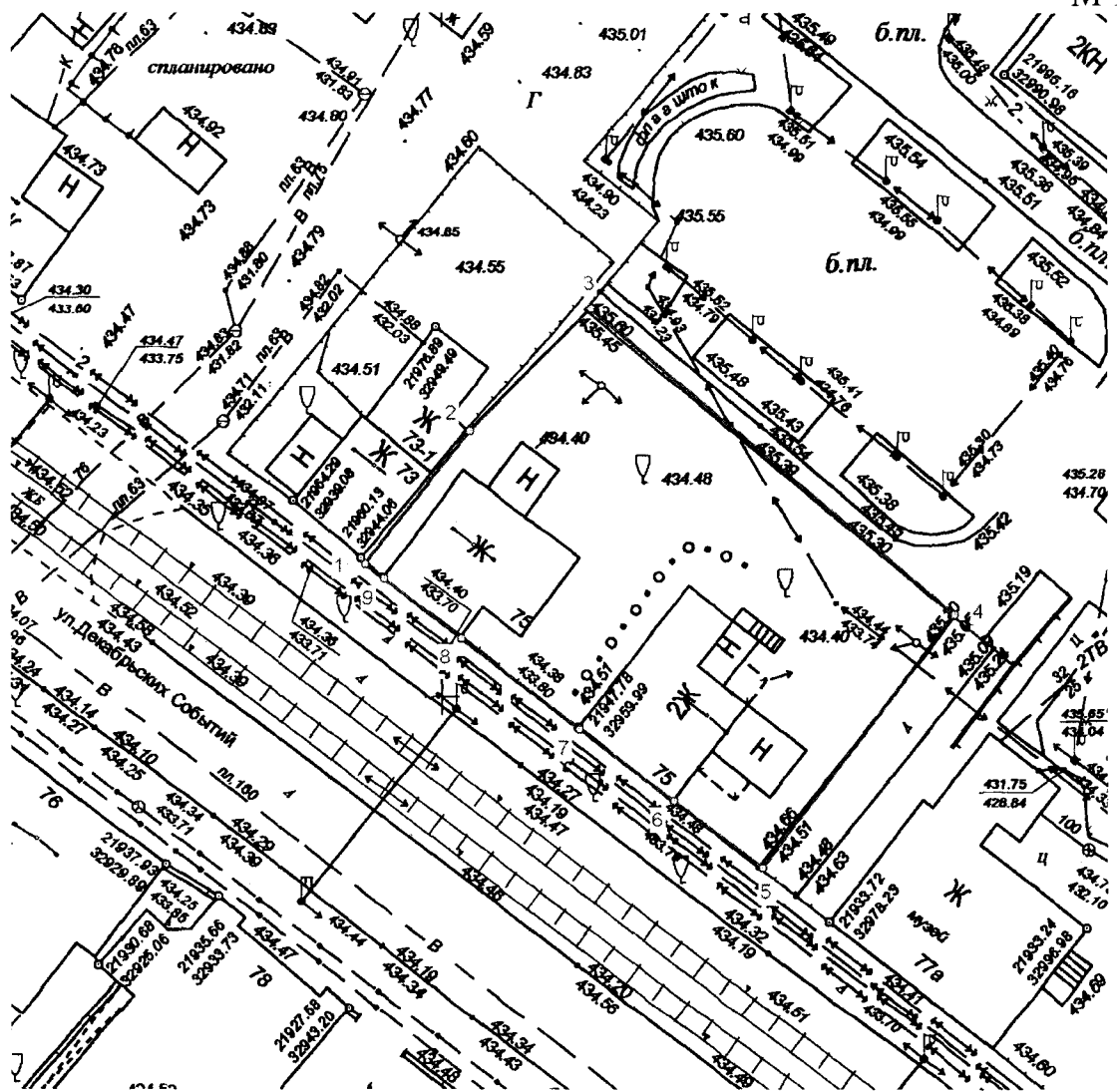
В.з.д. руководителя службы по
охране объектов культурного
наследия Иркутской области

А.А. Фоменко

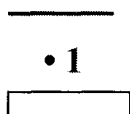
**Карта границ территории объекта культурного наследия
регионального значения**

Наименование и датировка объекта: «Усадьба: два дома, флигель», кон. XIX в.
Адрес: г. Иркутск, ул. Декабрьских событий, 75а, 75б, 75в.

М 1:500



Условные обозначения:



- Границы территории объекта культурного наследия
- Поворотная точка границы объекта
- Объекты культурного наследия

В.з.д. руководителя службы по
охране объектов культурного
наследия Иркутской области

А.А. Фоменко

**Описание границ территории
объекта культурного наследия регионального значения**

Наименование и датировка объекта: «Усадьба: два дома, флигель», кон. XIX в.
Адрес: г. Иркутск, ул. Декабрьских событий, 75а, 75б, 75в.


Юго-западная граница - по красной линии застройки улицы Декабрьских Событий - от точки 1 до поворотной точки 5, через промежуточные точки 9, 8, 7 и 6, точки 9 и 8 расположенные на углу лицевого юго-западного фасада здания лит. Б, выходящего на красную линию застройки улицы Декабрьских Событий.
общая протяженность - 36,39 м.

Юго-восточная граница - по боковой меже усадьбы - от поворотной точки 5 до поворотной точки 4 (параллельно торцевому юго-восточному фасаду здания).
общая протяженность - 23,04 м.

Северо-восточная граница - вдоль задней исторической межи усадьбы - от поворотной точки 3 до поворотной точки 4.
общая протяженность - 34,47 м.

Северо-западная граница - вдоль боковой линии усадьбы от поворотной точки 1 до поворотной точки 2, далее от поворотной точки 2 до поворотной точки 3;
общая протяженность - 24,86 м.

В.з.д. руководителя службы по
охране объектов культурного
наследия Иркутской области



А.А. Фоменко

**Перечень координат поворотных (характерных) точек границ территории
объекта культурного наследия регионального значения**

Наименование и датировка объекта: «Усадьба: два дома, флигель», кон. XIX в.
Адрес: г. Иркутск, ул. Декабрьских событий, 75а, 75б, 75в.

Система координат – МСК-38, зона 3

№ п/п	X	Y	Длина линии, м	Дирекционный угол
1	384931.58	3336650.05		
2	384941.47	3336657.48	12.37	036° 54' 58"
3	384950.58	3336666.03	12.49	043° 11' 01"
4	384929.09	3336692.97	34.46	128° 34' 45"
5	384910.33	3336679.58	23.05	215° 31' 02"
6	384915.04	3336673.02	08.08	305° 40' 40"
7	384920.07	3336666.02	08.62	305° 41' 59"
8	384926.36	3336657.19	10.84	305° 27' 50"
9	384930.54	3336651.49	07.07	306° 15' 13"
1	384931.58	3336650.05	01.78	305° 50' 15"

Площадь - 856 кв.м.

Система координат г. Иркутска


№ п/п	X	Y	Длина линии, м	Дирекционный угол
1	21959.64	32944.36		
2	21969.32	32952.05	12.36	038° 27' 51"
3	21978.19	32960.84	12.49	044° 44' 25"
4	21955.98	32987.20	34.47	130° 06' 58"
5	21937.60	32973.30	23.04	217° 05' 55"
6	21942.48	32966.87	08.07	307° 11' 47"
7	21947.69	32960.00	08.62	307° 10' 32"
8	21954.23	32951.35	10.84	307° 05' 30"
9	21958.55	32945.76	07.06	307° 41' 49"
1	21959.64	32944.36	01.77	307° 54' 11"

Площадь – 856 кв.м.

Система координат геодезическая WGS-84

№ п/п	Широта	Долгота
1	052° 17' 10.5763"	104° 18' 12.2245"
2	052° 17' 10.8920"	104° 18' 12.6255"
3	052° 17' 11.1818"	104° 18' 13.0849"
4	052° 17' 10.4714"	104° 18' 14.4859"
5	052° 17' 09.8722"	104° 18' 13.7623"
6	052° 17' 10.0283"	104° 18' 13.4207"
7	052° 17' 10.1949"	104° 18' 13.0561"
8	052° 17' 10.4034"	104° 18' 12.5962"
9	052° 17' 10.5418"	104° 18' 12.2994"

В.з.д. руководителя службы по
охране объектов культурного
наследия Иркутской области



А.А. Фоменко


**Режим использования территории
объекта культурного наследия регионального значения**

Наименование и датировка объекта: «Усадьба: два дома, флигель», кон. XIX в.
Адрес: г. Иркутск, ул. Декабрьских событий, 75а, 75б, 75в.

- на территории объекта культурного наследия запрещаются строительство объектов капитального строительства и увеличение объемно-пространственных характеристик существующих на территории памятника или ансамбля объектов капитального строительства; проведение земляных, строительных, мелиоративных и иных работ, за исключением работ по сохранению объекта культурного наследия или его отдельных элементов, сохранению историко-градостроительной или природной среды объекта культурного наследия;

- на территории объекта культурного наследия разрешается ведение хозяйственной деятельности, не противоречащей требованиям обеспечения сохранности объекта культурного наследия и позволяющей обеспечить функционирование объекта культурного наследия в современных условиях.

В.з.д. руководителя службы по
охране объектов культурного
наследия Иркутской области



А.А. Фоменко