



СЛУЖБА ПО ОХРАНЕ ОБЪЕКТОВ КУЛЬТУРНОГО НАСЛЕДИЯ
ИРКУТСКОЙ ОБЛАСТИ

П Р И К А З

« 16 » октября 2018 г.

Иркутск

№ 259-спр

Об утверждении границ территории
и режима использования объекта
культурного наследия регионального
значения

В соответствии со ст. 3.1 Федерального закона от 25 июня 2002 года № 73-ФЗ «Об объектах культурного наследия (памятниках истории и культуры) народов Российской Федерации», руководствуясь статьей 21 Устава Иркутской области, Положением о службе по охране объектов культурного наследия Иркутской области, утвержденным постановлением Правительства Иркутской области от 9 марта 2010 года № 31-пп,

П Р И К А З Ы В А Ю:

1. Утвердить границы территории объекта культурного наследия регионального значения «Казанская церковь, 1885-92 гг.» (вид объекта культурного наследия – памятник) расположенного по адресу: г. Иркутск, ул. Баррикад, 34, согласно приложениям № 1, № 2, № 3.

2. Утвердить режим использования территории объекта культурного наследия регионального значения согласно приложению № 4.

3. Настоящий приказ подлежит официальному опубликованию в общественно-политической газете «Областная», а также на «Официальном интернет-портале правовой информации» (www.pravo.gov.ru).

4. Настоящий приказ вступает в силу через десять календарных дней после дня его официального опубликования.

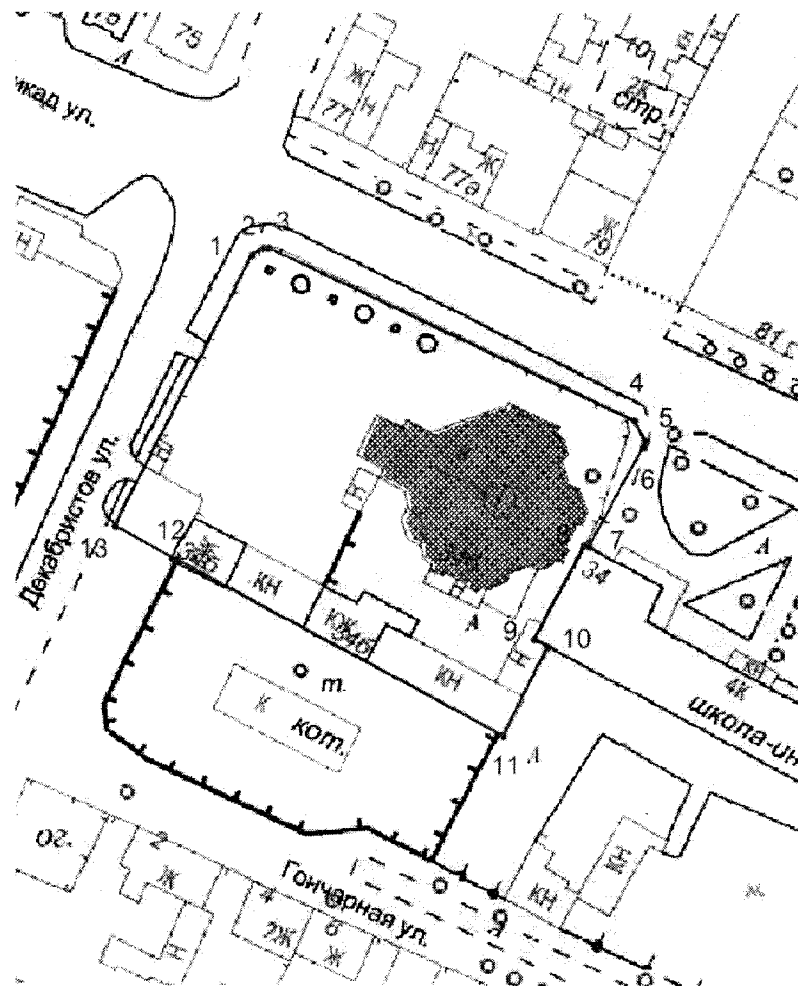
В.з.д. руководителя службы по
охране объектов культурного
наследия Иркутской области

А.А. Фоменко




**Карта границ территории
объекта культурного наследия регионального значения**

Наименование объекта: «Казанская церковь, 1885-92 гг.».

Адрес: г. Иркутск, ул. Баррикад, 34.



Условные обозначения:

-  - граница территории объекта культурного наследия
-  - обозначение характерной точки границы территории объекта культурного наследия
-  - объект культурного наследия регионального значения

В.з.д. руководителя службы по
охране объектов культурного
наследия Иркутской области

А.А. Фоменко

**Описание границ территории
объекта культурного наследия регионального значения**

Наименование объекта: «Казанская церковь, 1885-92 гг.».

Адрес: г. Иркутск, ул. Баррикад, 34.

Северная граница – ломанная, проходит от точки 1 (угловая, северо-западная точка) в восточном направлении по наружному контуру кирпичного ограждения через точку 2, до точки 3 (угловая, северо-восточная точка), протяженностью – 3,23 м.

Северо-восточная граница – прямолинейная, проходит от точки 3 (угловая, северо-восточная точка) по наружному контуру кирпичного ограждения до точки 4 (угловая, восточная точка), протяженностью – 69,84 м.

Восточная граница – ломанная, проходит от точки 4 (угловая, восточная) в южном направлении по наружному контуру кирпичного ограждения через точку 5, до точки 6 (угловая, юго-восточная), протяженностью – 4,88 м.

Юго-восточная граница – ломанная, проходит от точки 6 (угловая, юго-восточная точка) в южном направлении до точки 7, далее через группу точек 8,9, которые фиксируют углы здания школы №8, (граница проходит по наружному контуру стены здания), далее юго-восточном направлении до точки 10, и юго-западном направлении по наружному контуру здания служб до точки 11 (угловая, южная точка), протяженностью -59,04 м.

Юго-западная граница – прямолинейная, проходит от точки 11 (угловая, южная точка) по наружному контуру стены здания служб в западном направлении, через промежуточную точку 12 до точки 13 (угловая, западная точка), протяженностью – 76,19 м.

Северо-западная граница – прямолинейная, проходит от точки 13 (угловая, западная точка) по наружному контуру кирпичного ограждения в северном направлении, до точки 1 (угловая, северная точка), протяженностью – 52,29 м.

В.з.д. руководителя службы по
охране объектов культурного
наследия Иркутской области



А.А. Фоменко

**Перечень координат поворотных (характерных) точек границ
территории объекта культурного наследия регионального значения**

Наименование объекта: «Казанская церковь, 1885-92 гг.».

Адрес: г. Иркутск, ул. Баррикад, 34.

Система координат – МСК-38, зона 3

№ п/п	X	Y	Длина линии, м	Дирекционный угол
1	385647.89	3337501.28	02.12	057° 08' 05"
2	385649.04	3337503.06	01.11	086° 23' 30"
3	385649.11	3337504.17	69.84	113° 33' 19"
4	385621.20	3337568.19	03.66	151° 45' 08"
5	385617.98	3337569.92	01.02	183° 21' 59"
6	385616.96	3337569.86	19.78	207° 03' 26"
7	385599.34	3337560.86	00.76	297° 34' 55"
8	385599.69	3337560.19	18.33	207° 04' 06"
9	385583.37	3337551.85	02.83	117° 50' 03"
10	385582.05	3337554.35	17.34	205° 35' 23"
11	385566.41	3337546.86	63.95	296° 43' 31"
12	385595.17	3337489.74	12.24	296° 42' 42"
13	385600.67	3337478.81	52.29	025° 26' 52"
1	385647.89	3337501.28		

Площадь – 4237 кв.м.

Система координат г. Иркутска


№ п/п	X	Y	Длина линии, м	Дирекционный угол
1	22652.57	33814.72	02.12	058° 42' 41"
2	22653.67	33816.53	01.12	087° 57' 17"
3	22653.71	33817.65	69.83	115° 06' 29"
4	22624.08	33880.88	03.66	153° 13' 30"
5	22620.81	33882.53	01.02	185° 02' 33"
6	22619.79	33882.44	19.78	208° 35' 56"
7	22602.42	33872.97	00.76	298° 54' 33"
8	22602.79	33872.30	18.33	208° 37' 14"
9	22586.70	33863.52	02.82	119° 17' 29"
10	22585.32	33865.98	17.34	207° 08' 29"
11	22569.89	33858.07	63.95	298° 16' 48"
12	22600.19	33801.75	12.23	298° 15' 46"
13	22605.98	33790.98	52.29	027° 00' 04"
1	22652.57	33814.72		

Площадь – 4237 кв.м.

Система координат геодезическая WGS-84

№ п/п	Широта	Долгота
1	52° 17' 33.2602"	104° 18' 57.7898"
2	52° 17' 33.2964"	104° 18' 57.8848"
3	52° 17' 33.2980"	104° 18' 57.9434"
4	52° 17' 32.3586"	104° 19' 01.2944"
5	52° 17' 32.2534"	104° 19' 01.3827"
6	52° 17' 32.2205"	104° 19' 01.3785"
7	52° 17' 31.6557"	104° 19' 00.8873"
8	52° 17' 31.6674"	104° 19' 00.8523"
9	52° 17' 31.1443"	104° 19' 00.3971"
10	52° 17' 31.1002"	104° 19' 00.5278"
11	52° 17' 30.5986"	104° 19' 00.1180"
12	52° 17' 31.5616"	104° 18' 57.1319"
13	52° 17' 31.7457"	104° 18' 56.5604"
1	52° 17' 33.2602"	104° 18' 57.7898"

В.з.д. руководителя службы по
охране объектов культурного
наследия Иркутской области



А.А. Фоменко

**Режим использования территории
объекта культурного наследия регионального значения**

Наименование объекта: «Казанская церковь, 1885-92 гг.».

Адрес: г. Иркутск, ул. Баррикад, 34.

- на территории объекта культурного наследия запрещаются строительство объектов капитального строительства и увеличение объемно-пространственных характеристик существующих на территории памятника или ансамбля объектов капитального строительства; проведение земляных, строительных, мелиоративных и иных работ, за исключением работ по сохранению объекта культурного наследия или его отдельных элементов, сохранению историко-градостроительной или природной среды объекта культурного наследия;

- на территории объекта культурного наследия разрешается ведение хозяйственной деятельности, не противоречащей требованиям обеспечения сохранности объекта культурного наследия и позволяющей обеспечить функционирование объекта культурного наследия в современных условиях.

В.з.д. руководителя службы по
охране объектов культурного
наследия Иркутской области



А.А. Фоменко