



СЛУЖБА ПО ОХРАНЕ ОБЪЕКТОВ КУЛЬТУРНОГО НАСЛЕДИЯ
ИРКУТСКОЙ ОБЛАСТИ

П Р И К А З

«16» сентября 2018 г.

Иркутск

№ 257-спр

Об утверждении границ территории
и режима использования объекта
культурного наследия регионального
значения

В соответствии со ст. 3.1 Федерального закона от 25 июня 2002 года № 73-ФЗ «Об объектах культурного наследия (памятниках истории и культуры) народов Российской Федерации», руководствуясь статьей 21 Устава Иркутской области, Положением о службе по охране объектов культурного наследия Иркутской области, утвержденным постановлением Правительства Иркутской области от 9 марта 2010 года № 31-пп,

П Р И К А З Ы В А Ю:

1. Утвердить границы территории объекта культурного наследия регионального значения «Жилой дом (дерев.), 1880-е гг.» (вид объекта культурного наследия - памятник), расположенного по адресу: г. Иркутск, ул. Рабочая, 7, согласно приложениям № 1, № 2, № 3.

2. Утвердить режим использования территории объекта культурного наследия регионального значения согласно приложению № 4.

3. Настоящий приказ подлежит официальному опубликованию в общественно-политической газете «Областная», а также на «Официальном интернет-портале правовой информации» (www.pravo.gov.ru).

4. Настоящий приказ вступает в силу через десять календарных дней после дня его официального опубликования.

В.з.д. руководителя службы по
охране объектов культурного
наследия Иркутской области

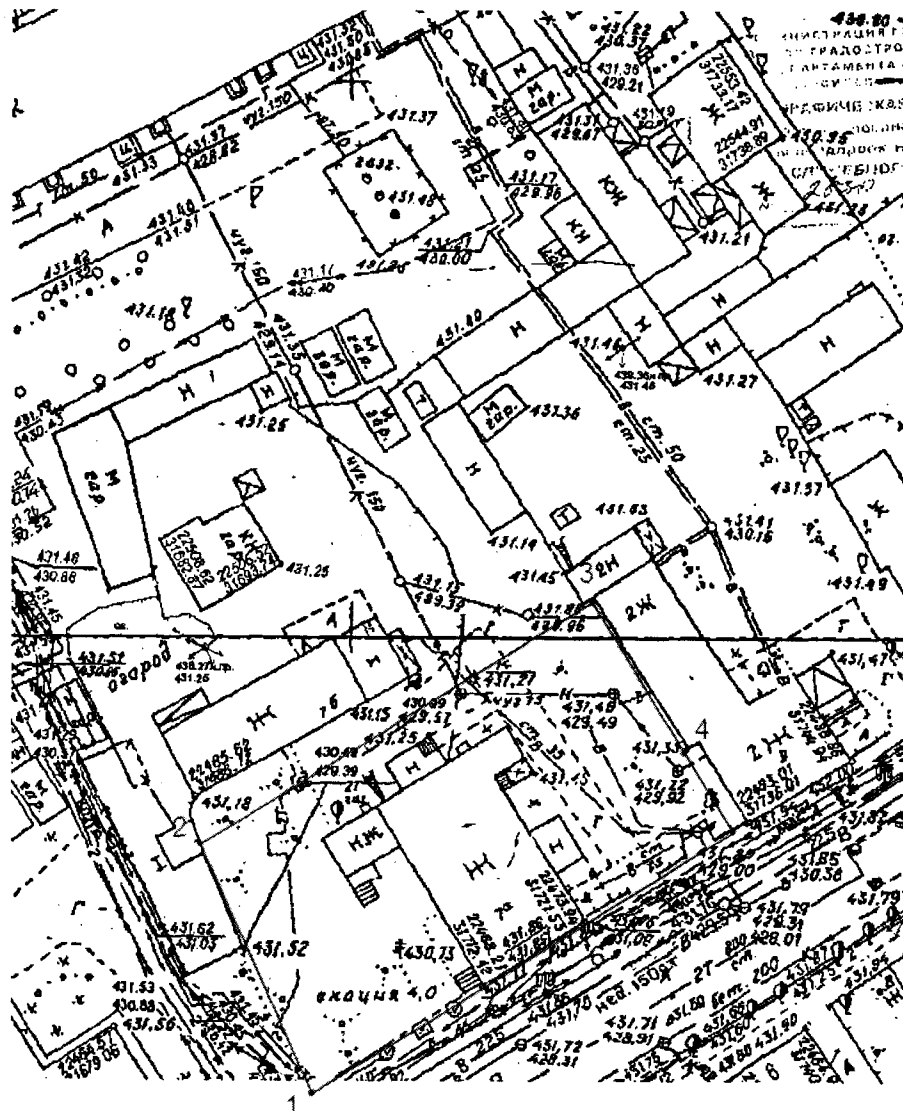
А.А. Фоменко

**Карта границ территории объекта культурного наследия
регионального значения**




Наименование объекта: «Жилой дом (дерев.), 1880-е гг.»

Адрес: г. Иркутск, ул. Рабочая, 7.

Масштаб 1:500



Условные обозначения:

-  Объект культурного наследия регионального значения «Жилой дом (дерев.)»
-  Граница территории объекта культурного наследия
-  1 Поворотные точки

В.з.д. руководителя службы по
охране объектов культурного
наследия Иркутской области

А.А. Фоменко

**Описание границ территории
объекта культурного наследия регионального значения**

Наименование объекта: «Жилой дом (дерев.), 1880-е гг.»

Адрес: г. Иркутск, ул. Рабочая, 7.

Юго-западная граница – проходит от поворотной точки 1 до поворотной точки 2.

Общая протяженность границы – 24,55 м.

Северо-западная граница – проходит от поворотной точки 2 до поворотной точки 3.

Общая протяженность границы – 41,55 м.

Северо-восточная граница – проходит от поворотной точки 3, через поворотную точку 4 до поворотной точки 5.

Общая протяженность границы – 24,34 м.

Юго-восточная граница – проходит от поворотной точки 5, через поворотные точки 6, 7 до поворотной точки 1.

Общая протяженность границы – 44,85 м.

В.з.д. руководителя службы по
охране объектов культурного
наследия Иркутской области



А.А. Фоменко

**Перечень координат поворотных (характерных) точек границ
территории объекта культурного наследия регионального значения**

Наименование объекта: «Жилой дом (дерев.), 1880-е гг.»
Адрес: г. Иркутск, ул. Рабочая, 7.

Система координат – МСК-38, зона 3

№ п/п	X	Y	Длина линии, м	Дирекционный угол
1	385396.94	3335389.16	24.55	334° 18' 43"
2	385419.06	3335378.52	41.55	056° 48' 53"
3	385441.80	3335413.29	16.02	146° 35' 16"
4	385428.43	3335422.11	08.32	146° 34' 39"
5	385421.49	3335426.69	15.83	236° 49' 55"
6	385412.83	3335413.44	10.75	236° 46' 06"
7	385406.94	3335404.45	18.27	236° 48' 52"
1	385396.94	3335389.16		

Площадь – 1051 кв.м.

Система координат г. Иркутска


№ п/п	X	Y	Длина линии, м	Дирекционный угол
1	22459.07	31696.55	24.53	335° 52' 09"
2	22481.46	31686.52	41.55	058° 22' 18"
3	22503.25	31721.90	16.01	148° 08' 47"
4	22489.65	31730.35	08.31	148° 07' 34"
5	22482.59	31734.74	15.84	238° 20' 51"
6	22474.28	31721.26	10.74	238° 23' 46"
7	22468.65	31712.11	18.27	238° 22' 49"
1	22459.07	31696.55		

Площадь – 1051 кв.м.

Система координат геодезическая WGS-84

№ п/п	Широта	Долгота
1	52° 17' 26.3384"	104° 17' 06.1450"
2	52° 17' 27.0599"	104° 17' 05.6040"
3	52° 17' 27.7760"	104° 17' 07.4588"
4	52° 17' 27.3386"	104° 17' 07.9118"
5	52° 17' 27.1115"	104° 17' 08.1471"
6	52° 17' 26.8388"	104° 17' 07.4403"
7	52° 17' 26.6534"	104° 17' 06.9607"
1	52° 17' 26.3384"	104° 17' 06.1450"

В.з.д. руководителя службы по
охране объектов культурного
наследия Иркутской области



А.А. Фоменко

**Режим использования территории
объекта культурного наследия регионального значения**


Наименование объекта: «Жилой дом (дерев.), 1880-е гг.»

Адрес: г. Иркутск, ул. Рабочая, 7.

- на территории объекта культурного наследия запрещаются строительство объектов капитального строительства и увеличение объемно-пространственных характеристик существующих на территории памятника или ансамбля объектов капитального строительства; проведение земляных, строительных, мелиоративных и иных работ, за исключением работ по сохранению объекта культурного наследия или его отдельных элементов, сохранению историко-градостроительной или природной среды объекта культурного наследия;

- на территории объекта культурного наследия разрешается ведение хозяйственной деятельности, не противоречащей требованиям обеспечения сохранности объекта культурного наследия и позволяющей обеспечить функционирование объекта культурного наследия в современных условиях.

В.з.д. руководителя службы по
охране объектов культурного
наследия Иркутской области



А.А. Фоменко