



СЛУЖБА ПО ОХРАНЕ ОБЪЕКТОВ КУЛЬТУРНОГО НАСЛЕДИЯ
ИРКУТСКОЙ ОБЛАСТИ

П Р И К А З

«*22*» *октября* 2018 г.

Иркутск

№ *284-ср*

Об утверждении границ территории
и режима использования объекта
культурного наследия федерального
значения

В соответствии со ст. 9.1 Федерального закона от 25 июня 2002 года № 73-ФЗ «Об объектах культурного наследия (памятниках истории и культуры) народов Российской Федерации», руководствуясь статьей 21 Устава Иркутской области, Положением о службе по охране объектов культурного наследия Иркутской области, утвержденным постановлением Правительства Иркутской области от 9 марта 2010 года № 31-пп,

П Р И К А З Ы В А Ю:

1. Утвердить границы территории объекта культурного наследия федерального значения «Дом Дубровского (дер.)» (вид объекта культурного наследия - памятник), расположенного по адресу: г. Иркутск, ул. К. Либкнехта, 31, согласно приложениям №1, №2, №3.
2. Утвердить режим использования территории объекта культурного наследия федерального значения согласно приложению №4.
3. Настоящий приказ подлежит официальному опубликованию в общественно-политической газете «Областная», а также на «Официальном интернет-портале правовой информации» (www.pravo.gov.ru).
4. Настоящий приказ вступает в силу через десять календарных дней после дня его официального опубликования.

В.з.д. руководителя службы по
охране объектов культурного
наследия Иркутской области

А.А. Фоменко




**Карта границ территории объекта культурного наследия
федерального значения**

Наименование объекта: «Дом Дубровского (дер.)»

Адрес: г. Иркутск, ул. К. Либкнехта, 31.



Условные обозначения:

-  Граница территории объекта культурного наследия
-  Поворотные точки границы территории объекта культурного наследия
-  Объект культурного наследия

В.з.д руководителя службы по
охране объектов культурного
наследия Иркутской области

А.А. Фоменко

**Описание границ территории
объекта культурного наследия федерального значения**

Наименование объекта: «Дом Дубровского (дер.)»
Адрес: г. Иркутск, ул. К. Либкнехта, 31.


Юго-западная граница - по красной линии застройки улицы Карла Либкнехта - от точки 1 до поворотной точки 8.
общая протяженность –26,05 м.

Юго-восточная граница - по боковой меже усадьбы - от поворотной точки 8 до поворотной точки 5 (параллельно торцевому юго-восточному фасаду здания), через промежуточные точки 6 и 7.
общая протяженность –35,62 м.

Северо-восточная граница - вдоль задней исторической межи усадьбы - от поворотной точки 4 до поворотной точки 5.
общая протяженность –24,87м.

Северо-западная граница - вдоль боковой линии усадьбы от поворотной точки 1 до поворотной точки 2; от поворотной точки 2 до поворотной точки 3; от поворотной точки 3 до поворотной точки 4.
общая протяженность –37,7 м.

В.з.д. руководителя службы по
охране объектов культурного
наследия Иркутской области



А.А. Фоменко

**Перечень координат поворотных (характерных) точек границ
территории объекта культурного наследия федерального значения**

Наименование объекта: «Дом Дубровского (дер.)»

Адрес: г. Иркутск, ул. К. Либкнехта, 31.

Система координат – МСК-38, зона 3

№ п/п	X	Y	Длина линии, м	Дирекционный угол
1	384845.67	3336272.48	14.21	035° 20' 44"
2	384857.26	3336280.70	5.91	057° 26' 22"
3	384860.44	3336285.68	17.58	039° 29' 03"
4	384874.01	3336296.86	24.87	128° 52' 45"
5	384858.40	3336316.22	9.84	218° 58' 41"
6	384850.75	3336310.03	24.40	218° 58' 44"
7	384831.78	3336294.68	1.38	219° 06' 50"
8	384830.71	3336293.81	26.05	305° 02' 39"
1	384845.67	3336272.48		

Площадь - 936 кв.м.

Система координат г. Иркутска


№ п/п	X	Y	Длина линии, м	Дирекционный угол
1	21884.01	32564.59	14.21	036° 54' 05"
2	21895.37	32573.12	5.91	058° 59' 43"
3	21898.42	32578.19	17.58	041° 02' 24"
4	21911.68	32589.73	24.87	130° 26' 06"
5	21895.55	32608.66	9.84	220° 32' 02"
6	21888.07	32602.26	24.40	220° 32' 05"
7	21869.52	32586.40	1.38	220° 40' 11"
8	21868.48	32585.51	26.05	306° 36' 00"
1	21884.01	32564.59		

Площадь – 936 кв.м.

Система координат геодезическая WGS-84

№ п/п	Широта	Долгота
1	52° 17' 08.0112"	104° 17' 52.2311"
2	52° 17' 08.3814"	104° 17' 52.6753"
3	52° 17' 08.4815"	104° 17' 52.9409"
4	52° 17' 08.9141"	104° 17' 53.5431"
5	52° 17' 08.3982"	104° 17' 54.5498"
6	52° 17' 08.1543"	104° 17' 54.2163"
7	52° 17' 07.5494"	104° 17' 53.3892"
8	52° 17' 07.5153"	104° 17' 53.3423"
1	52° 17' 08.0112"	104° 17' 52.2311"

В.з.д руководителя службы по
охране объектов культурного
наследия Иркутской области



А.А. Фоменко

**Режим использования территории
объекта культурного наследия федерального значения**


Наименование объекта: «Дом Дубровского (дер.)».

Адрес: г. Иркутск, ул. К. Либкнехта, 31.

- на территории объекта культурного наследия запрещаются строительство объектов капитального строительства и увеличение объемно-пространственных характеристик существующих на территории памятника или ансамбля объектов капитального строительства; проведение земляных, строительных, мелиоративных и иных работ, за исключением работ по сохранению объекта культурного наследия или его отдельных элементов, сохранению историко-градостроительной или природной среды объекта культурного наследия;

- на территории объекта культурного наследия разрешается ведение хозяйственной деятельности, не противоречащей требованиям обеспечения сохранности объекта культурного наследия и позволяющей обеспечить функционирование объекта культурного наследия в современных условиях.

В.з.д. руководителя службы по
охране объектов культурного
наследия Иркутской области



А.А. Фоменко