



СЛУЖБА ПО ОХРАНЕ ОБЪЕКТОВ КУЛЬТУРНОГО НАСЛЕДИЯ ИРКУТСКОЙ
ОБЛАСТИ

П Р И К А З

«22» октября 2018 г.

Иркутск

№ 283-спр

Об утверждении границ территории и
режима использования объекта
культурного наследия федерального
значения

В соответствии со ст. 9.1 Федерального закона от 25 июня 2002 года № 73-ФЗ «Об объектах культурного наследия (памятниках истории и культуры) народов Российской Федерации», руководствуясь статьей 21 Устава Иркутской области, Положением о службе по охране объектов культурного наследия Иркутской области, утвержденным постановлением Правительства Иркутской области от 9 марта 2010 года № 31-пп,

П Р И К А З Ы В А Ю:

1. Утвердить границы территории объекта культурного наследия федерального значения «Церковь Харлампия», 1777-1782 гг.» (вид объекта культурного наследия - памятник), расположенного по адресу: г. Иркутск, 5-й Армии ул., 59, согласно приложениям №1, №2, №3.

2. Утвердить режим использования территории объекта культурного наследия федерального значения согласно приложению №4.

3. Настоящий приказ подлежит официальному опубликованию в общественно-политической газете «Областная», а также на «Официальном интернет-портале правовой информации» (www.pravo.gov.ru).

4. Настоящий приказ вступает в силу через десять календарных дней после дня его официального опубликования.

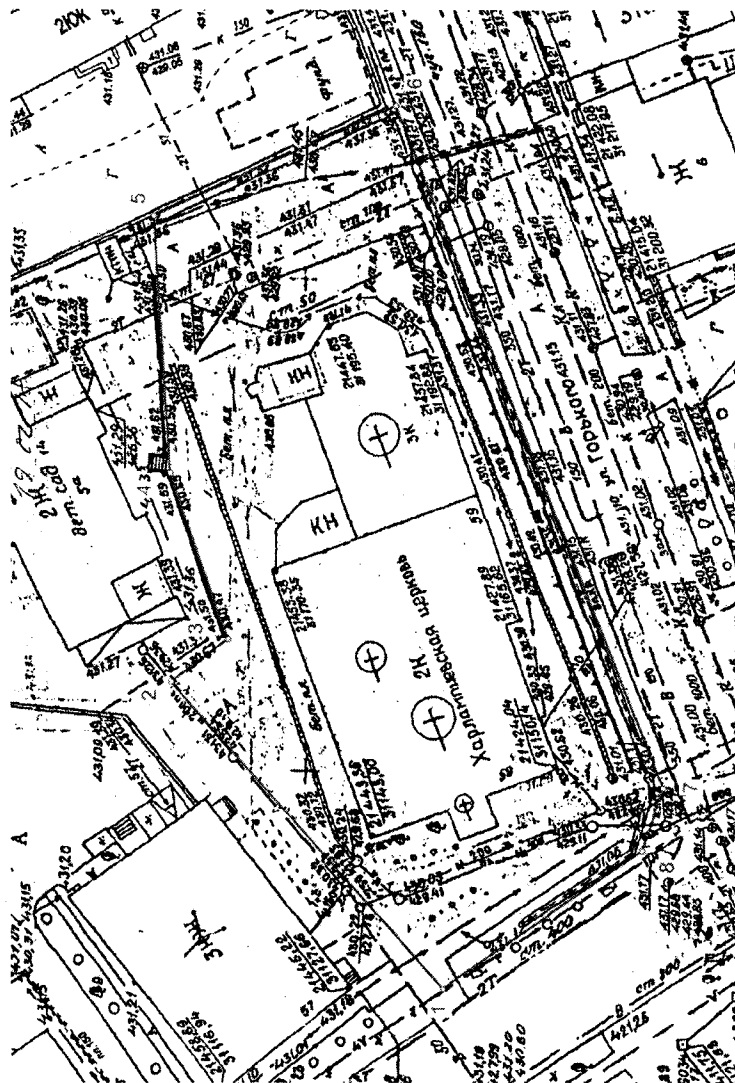
В.з.д. руководителя службы по
охране объектов культурного
наследия Иркутской области

А.А. Фоменко




Карта границ территории объекта культурного наследия федерального значения

Наименование объекта: «Церковь Харлампия», 1777-1782 гг.»

Адрес: г. Иркутск, ул. 5-й Армии, 59.



Условные обозначения:

-  Граница территории объекта культурного наследия
-  Поворотные точки границы территории объекта культурного наследия
-  Объект культурного наследия

В.з.д. руководителя службы по
охране объектов культурного
наследия Иркутской области

А.А. Фоменко

**Описание границ территории
объекта культурного наследия федерального значения**

Наименование объекта: «Церковь Харлампия», 1777-1782 гг.»
Адрес: г. Иркутск, ул. 5-й Армии, 59.

Территория объекта культурного наследия устанавливается в следующих границах:

Юго-западная граница – по боковой меже территории церкви -от точки 1 до поворотной точки 2, от поворотной точки 2 до поворотной точки 3, от поворотной точки 3 до поворотной точки 4, от поворотной точки 4 до поворотной точки 5.

общая протяженность –93,16 м.

Юго-восточная граница - по красной линии застройки улицы 5-ой Армии - от поворотной точки 1 до поворотной точки 8, от поворотной точки 8 до поворотной точки 7.

общая протяженность –31,41 м.


Северо-западная граница - вдоль задней исторической межи территории церкви - от поворотной точки 5 до поворотной точки 6

общая протяженность –27,34 м.

Северо-восточная граница - вдоль боковой линии усадьбы от поворотной точки 7 до поворотной точки 6, по красной линии улицы Горького.

общая протяженность –74,59 м.

В.з.д. руководителя службы по
охране объектов культурного
наследия Иркутской области



А.А. Фоменко

**Перечень координат поворотных (характерных) точек границ территории
объекта культурного наследия федерального значения**

Наименование объекта: «Церковь Харлампия», 1777-1782 гг.»

Адрес: г. Иркутск, ул. 5-й Армии, 59.

Система координат – МСК-38, зона 3

№ п/п	X	Y	Длина линии, м	Дирекционный угол
1	384358.77	3334848.40	41.81	046° 37' 42"
2	384387.48	3334878.79	07.30	141° 30' 43"
3	384381.77	3334883.33	17.84	069° 00' 56"
4	384388.16	3334899.99	26.22	084° 44' 54"
5	384390.56	3334926.10	27.34	154° 03' 46"
6	384365.97	3334938.06	74.59	247° 00' 48"
7	384336.84	3334869.39	06.72	287° 18' 12"
8	384338.84	3334862.97	24.69	323° 49' 52"
1	384358.77	3334848.40		

Площадь - 2807 кв.м.

Система координат г. Иркутска


№ п/п	X	Y	Длина линии, м	Дирекционный угол
1	21435.95	31127.80	41.80	048° 11' 24"
2	21463.82	31158.96	07.29	143° 04' 59"
3	21457.99	31163.34	17.85	070° 33' 36"
4	21463.93	31180.17	26.22	086° 18' 18"
5	21465.62	31206.34	27.34	155° 38' 15"
6	21440.71	31217.62	74.59	248° 34' 15"
7	21413.46	31148.19	06.72	288° 50' 22"
8	21415.63	31141.83	24.69	325° 22' 36"
1	21435.95	31127.80		

Площадь – 2807 кв.м.

Система координат геодезическая WGS-84

№ п/п	Широта	Долгота
1	52° 16' 53.0596"	104° 16' 36.6805"
2	52° 16' 53.9714"	104° 16' 38.3092"
3	52° 16' 53.7842"	104° 16' 38.5434"
4	52° 16' 53.9816"	104° 16' 39.4278"
5	52° 16' 54.0447"	104° 16' 40.8070"
6	52° 16' 53.2427"	104° 16' 41.4155"
7	52° 16' 52.3387"	104° 16' 37.7676"
8	52° 16' 52.4069"	104° 16' 37.4308"
1	52° 16' 53.0596"	104° 16' 36.6805"

В.з.д. руководителя службы по
охране объектов культурного
наследия Иркутской области



А.А. Фоменко