



СЛУЖБА ПО ОХРАНЕ ОБЪЕКТОВ КУЛЬТУРНОГО НАСЛЕДИЯ
ИРКУТСКОЙ ОБЛАСТИ

П Р И К А З

«23» октября 2018 г.

Иркутск

№ 291-спр

Об утверждении границ территории
и режима использования объекта
культурного наследия регионального
значения

В соответствии со ст. 3.1 Федерального закона от 25 июня 2002 года № 73-ФЗ «Об объектах культурного наследия (памятниках истории и культуры) народов Российской Федерации», руководствуясь статьей 21 Устава Иркутской области, Положением о службе по охране объектов культурного наследия Иркутской области, утвержденным постановлением Правительства Иркутской области от 9 марта 2010 года № 31-пп,

П Р И К А З Ы В А Ю:

1. Утвердить границы территории объекта культурного наследия регионального значения «Отделение Государственного банка (два здания, флигельная хозпостройка)» (вид объекта культурного наследия - памятник), расположенного по адресу: г. Иркутск, ул. Ленина, 3, согласно приложениям №1, №2, №3.

2. Утвердить режим использования территории объекта культурного наследия регионального значения согласно приложению №4.

3. Настоящий приказ подлежит официальному опубликованию в общественно-политической газете «Областная», а также на «Официальном интернет-портале правовой информации» (www.pravo.gov.ru).

4. Настоящий приказ вступает в силу через десять календарных дней после дня его официального опубликования.

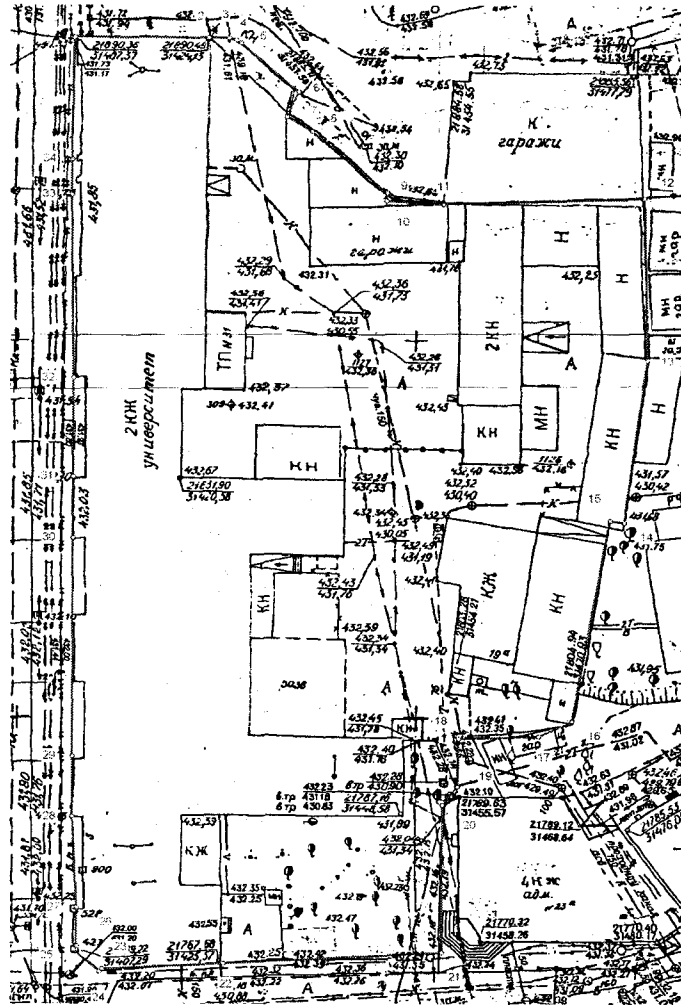
В.з.д. руководителя службы по
охране объектов культурного
наследия Иркутской области

А.А. Фоменко




Карта границ территории объекта культурного наследия регионального значения

Наименование объекта: «Отделение Государственного банка (два здания,
флигельная хозпостройка)».

Адрес: г. Иркутск, ул. Ленина, 3.



Условные обозначения:

-  Граница территории объекта культурного наследия
-  Поворотные точки границы территории объекта культурного наследия
-  Объект культурного наследия

В.з.д. руководителя службы по
охране объектов культурного
наследия Иркутской области

А.А. Фоменко

**Описание границ территории
объекта культурного наследия регионального значения**

Наименование объекта: «Отделение Государственного банка (два здания, флигельная хозпостройка)».

Адрес: г. Иркутск, ул. Ленина, 3.

Территория объекта культурного наследия устанавливается в следующих границах:

Западная граница - от поворотной точки 1 до поворотной точки 25, через промежуточные точки 26-34, параллельно главному западному фасаду здания; общая протяженность – 121,263 м.


Юго-западная граница - от точки 25 до поворотной точки 24; общая протяженность – 4,471 м.

Южная граница - от поворотной точки 24 до поворотной точки 23, далее от поворотной точки 23 до 43,226 м.

Северо-восточная граница - от поворотной точки 1 до поворотной точки 3, через промежуточную точку 2; от поворотной точки 3 до поворотной точки 4, от поворотной точки 4 до поворотной точки 5, от поворотной точки 5 до поворотной точки 6, от поворотной точки 6 до поворотной точки 7, от поворотной точки 7 до поворотной точки 8, от поворотной точки 8 до поворотной точки 9, от поворотной точки 9 до поворотной точки 10, от поворотной точки 10 до поворотной точки 11, от поворотной точки 11 до поворотной точки 12; общая протяженность – 83,861 м.

Юго-восточная граница - от поворотной точки 21 до поворотной точки 20, от поворотной точки 20 до поворотной точки 19, от поворотной точки 19 до поворотной точки 18, от поворотной точки 18 до поворотной точки 17, от поворотной точки 17 до поворотной точки 16, от поворотной точки 16 до поворотной точки 15, от поворотной точки 15 до поворотной точки 14, от поворотной точки 14 до поворотной точки 13, от поворотной точки 13 до поворотной точки 12; общая протяженность – 115,764 м.

В.з.д. руководителя службы по
охране объектов культурного
наследия Иркутской области



А.А. Фоменко

**Перечень координат поворотных (характерных) точек границ
территории объекта культурного наследия регионального значения**

Наименование объекта: «Отделение Государственного банка (два здания, флигельная хозпостройка)».

Адрес: г. Иркутск, ул. Ленина, 3.

Система координат – МСК-38, зона 3

№ п/п	X	Y	Длина линии, м	Дирекционный угол
1	384820.63	3335115.31		
2	384821.00	3335132.08	16.774	088° 44' 09.87"
3	384821.04	3335134.62	02.540	089° 05' 52.00"
4	384820.81	3335135.56	00.968	103° 44' 56.58"
5	384820.42	3335136.19	00.741	121° 45' 34.13"
6	384820.42	3335136.19	09.742	130° 45' 15.80"
7	384814.06	3335143.57	03.636	201° 37' 33.01"
8	384810.68	3335142.23	03.735	119° 30' 59.53"
9	384808.84	3335145.48	12.421	129° 18' 55.33"
10	384800.97	3335155.09	01.050	181° 38' 11.68"
11	384799.92	3335155.06	07.185	092° 04' 25.94"
12	384799.66	3335162.24	25.073	086° 39' 42.19"
13	384801.12	3335187.27	21.552	177° 23' 37.74"
14	384779.59	3335188.25	21.636	186° 10' 56.18"
15	384758.08	3335185.92	01.811	276° 20' 24.69"
16	384758.28	3335184.12	27.144	188° 34' 51.11"
17	384731.44	3335180.07	04.566	243° 02' 31.68"
18	384729.37	3335176.00	09.965	266° 50' 10.02"
19	384728.82	3335166.05	06.430	180° 05' 20.78"
20	384722.39	3335166.04	03.076	217° 12' 18.63"
21	384719.94	3335164.18	19.575	178° 46' 13.94"
22	384700.37	3335164.60	27.495	265° 29' 39.16"
23	384698.21	3335137.19	15.207	265° 30' 42.16"
24	384697.02	3335122.03	00.531	222° 42' 33.80"
25	384696.63	3335121.67	04.470	311° 38' 39.07"
26	384699.60	3335118.33	00.608	043° 40' 04.01"
27	384700.04	3335118.75	05.071	358° 45' 25.53"
28	384705.11	3335118.64	12.079	356° 00' 44.60"
29	384717.16	3335117.80	08.003	358° 21' 11.52"
30	384725.16	3335117.57	28.998	358° 37' 00.44"
31	384754.15	3335116.87	08.062	358° 43' 14.36"
32	384762.21	3335116.69	13.053	358° 40' 59.12"
33	384775.26	3335116.39	24.445	357° 59' 01.94"
34	384799.69	3335115.53	04.651	358° 53' 28.28"
1	384804.34	3335115.44	16.291	359° 32' 33.97"
1	384820.63	3335115.31		

Площадь - 6913 кв.м.

Система координат г. Иркутска

№ п/п	X	Y	Длина линии, м	Дирекционный угол
1	21890.40	31407.16		
2	21890.31	31423.93	16.770	090° 18' 26.96"
3	21890.28	31426.47	02.540	090° 40' 36.09"
4	21890.03	31427.40	00.963	105° 02' 47.01"
5	21889.62	31428.02	00.743	123° 28' 34.60"
6	21883.06	31435.23	09.748	132° 17' 50.68"
7	21879.72	31433.80	03.633	203° 10' 40.38"
8	21877.79	31436.99	03.728	121° 10' 28.54"
9	21869.66	31446.39	12.428	130° 51' 22.75"
10	21868.61	31446.33	01.052	183° 16' 13.76"
11	21868.16	31453.50	07.184	093° 35' 28.53"
12	21868.94	31478.56	25.072	088° 13' 02.02"
13	21847.39	31478.96	21.554	178° 56' 11.86"
14	21825.95	31476.04	21.638	187° 45' 20.25"
15	21826.20	31474.25	01.807	277° 57' 02.78"
16	21799.48	31469.47	27.144	190° 08' 32.94"
17	21797.52	31465.35	04.562	244° 33' 29.71"
18	21797.24	31465.38	09.974	268° 23' 28.73"
19	21790.81	31455.20	06.433	181° 36' 12.62"
20	21788.42	31453.27	03.072	218° 55' 19.07"
21	21768.84	31453.16	19.580	180° 19' 18.78"
22	21767.43	31425.70	27.496	267° 03' 38.13"
23	21766.65	31410.52	15.200	267° 03' 30.73"
24	21766.27	31410.15	00.530	224° 14' 09.97"
25	21769.33	31406.89	04.471	313° 11' 14.81"
26	21769.76	31407.32	00.608	045° 00' 00.00"
27	21774.83	31407.35	05.070	000° 20' 20.49"
28	21786.90	31406.84	12.081	357° 34' 49.77"
29	21794.90	31406.82	08.000	359° 51' 24.34"
30	21823.90	31406.91	29.000	000° 10' 40.13"
31	21831.96	31406.95	08.060	000° 17' 03.64"
32	21845.01	31407.00	13.050	000° 13' 10.28"
33	21869.46	31406.81	24.451	359° 33' 17.16"
34	21874.11	31406.84	04.650	000° 22' 10.72"
1	21890.40	31407.16	16.293	001° 07' 31.34"

Площадь – 6913 кв.м.

Система координат геодезическая WGS-84

№ п/п	Широта	Долгота
1	052° 17' 07.8503"	104° 16' 51.1762"
2	052° 17' 07.8529"	104° 16' 52.0610"
3	052° 17' 07.8528"	104° 16' 52.1950"
4	052° 17' 07.8448"	104° 16' 52.2444"
5	052° 17' 07.8319"	104° 16' 52.2773"
6	052° 17' 07.6220"	104° 16' 52.6607"
7	052° 17' 07.5135"	104° 16' 52.5870"
8	052° 17' 07.4521"	104° 16' 52.7567"
9	052° 17' 07.1922"	104° 16' 53.2564"
10	052° 17' 07.1583"	104° 16' 53.2539"
11	052° 17' 07.1459"	104° 16' 53.6324"
12	052° 17' 07.1791"	104° 16' 54.9538"
13	052° 17' 06.4822"	104° 16' 54.9859"
14	052° 17' 05.7877"	104° 16' 54.8435"
15	052° 17' 05.7952"	104° 16' 54.7487"
16	052° 17' 04.9293"	104° 16' 54.5107"
17	052° 17' 04.8646"	104° 16' 54.2942"
18	052° 17' 04.8524"	104° 16' 53.7689"
19	052° 17' 04.6444"	104° 16' 53.7625"
20	052° 17' 04.5662"	104° 16' 53.6622"
21	052° 17' 03.9330"	104° 16' 53.6666"
22	052° 17' 03.8784"	104° 16' 52.2190"
23	052° 17' 03.8483"	104° 16' 51.4183"
24	052° 17' 03.8359"	104° 16' 51.3990"
25	052° 17' 03.9338"	104° 16' 51.2255"
26	052° 17' 03.9478"	104° 16' 51.2481"
27	052° 17' 04.1119"	104° 16' 51.2469"
28	052° 17' 04.5021"	104° 16' 51.2135"
29	052° 17' 04.7610"	104° 16' 51.2087"
30	052° 17' 05.6991"	104° 16' 51.1981"
31	052° 17' 05.9599"	104° 16' 51.1959"
32	052° 17' 06.3822"	104° 16' 51.1919"
33	052° 17' 07.1729"	104° 16' 51.1688"
34	052° 17' 07.3233"	104° 16' 51.1683"

В.з.д руководителя службы по
охране объектов культурного
наследия Иркутской области



А.А. Фоменко

**Режим использования территории
объекта культурного наследия регионального значения**


Наименование объекта: «Отделение Государственного банка (два здания, флигельная хозпостройка)».

Адрес: г. Иркутск, ул. Ленина, 3.

- на территории объекта культурного наследия запрещаются строительство объектов капитального строительства и увеличение объемно-пространственных характеристик существующих на территории памятника или ансамбля объектов капитального строительства; проведение земляных, строительных, мелиоративных и иных работ, за исключением работ по сохранению объекта культурного наследия или его отдельных элементов, сохранению историко-градостроительной или природной среды объекта культурного наследия;

- на территории объекта культурного наследия разрешается ведение хозяйственной деятельности, не противоречащей требованиям обеспечения сохранности объекта культурного наследия и позволяющей обеспечить функционирование объекта культурного наследия в современных условиях.

В.з.д. руководителя службы по
охране объектов культурного
наследия Иркутской области



А.А. Фоменко