



СЛУЖБА ПО ОХРАНЕ ОБЪЕКТОВ КУЛЬТУРНОГО НАСЛЕДИЯ
ИРКУТСКОЙ ОБЛАСТИ

П Р И К А З

«23» октября 2018 г.

Иркутск

№ 290-сп

Об утверждении границ территории
и режима использования объекта
культурного наследия регионального
значения

В соответствии со ст. 3.1 Федерального закона от 25 июня 2002 года № 73-ФЗ «Об объектах культурного наследия (памятниках истории и культуры) народов Российской Федерации», руководствуясь статьей 21 Устава Иркутской области, Положением о службе по охране объектов культурного наследия Иркутской области, утвержденным постановлением Правительства Иркутской области от 9 марта 2010 года № 31-пп,

П Р И К А З Ы В А Ю:

1. Утвердить границы территории объекта культурного наследия регионального значения «Здание училища, 1910 г.» (вид объекта культурного наследия - памятник), расположенного по адресу: г. Иркутск, ул. Коммунистическая, 29, согласно приложениям №1, №2, №3.

2. Утвердить режим использования территории объекта культурного наследия регионального значения согласно приложению №4.

3. Настоящий приказ подлежит официальному опубликованию в общественно-политической газете «Областная», а также на «Официальном интернет-портале правовой информации» (www.pravo.gov.ru).

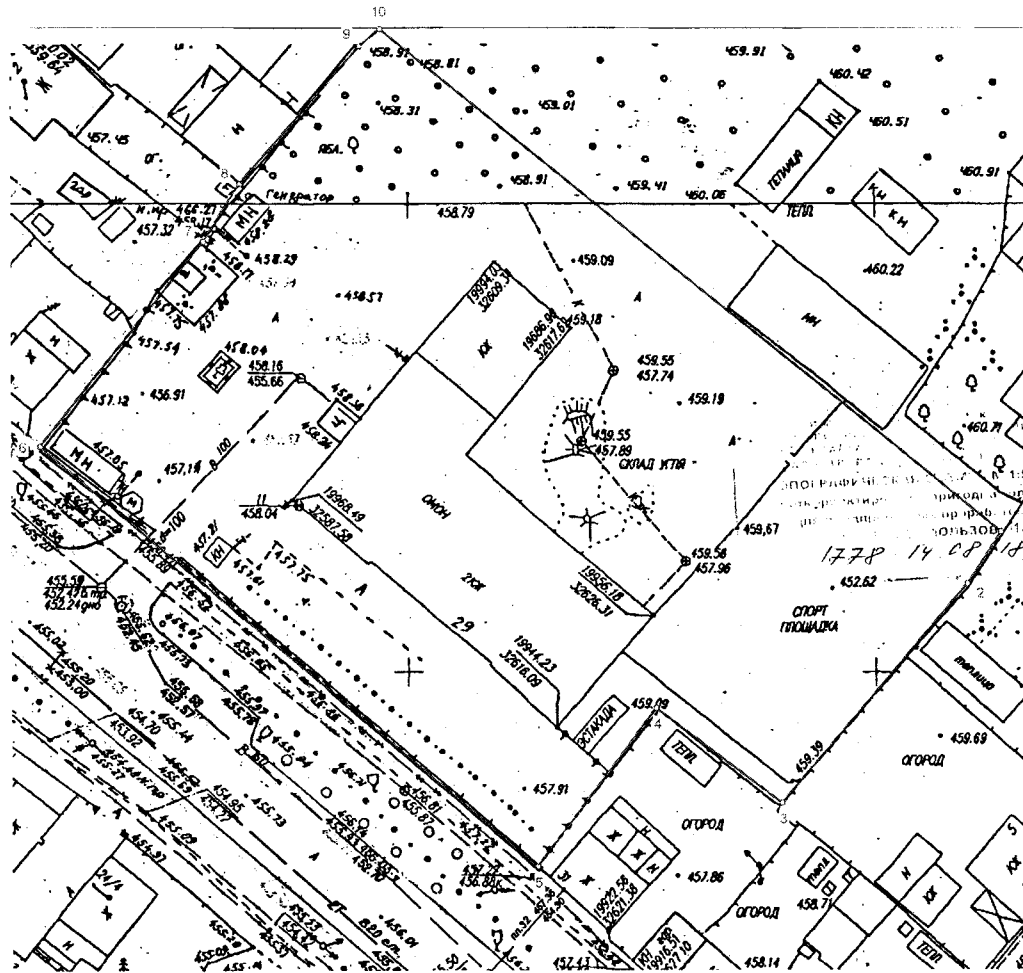
4. Настоящий приказ вступает в силу через десять календарных дней после дня его официального опубликования.

В.з.д. руководителя службы по
охране объектов культурного
наследия Иркутской области




А.А. Фоменко

**Карта границ территории объекта культурного наследия
регионального значения**

Наименование объекта: «Здание училища, 1910 г.»
Адрес: г. Иркутск, ул. Коммунистическая, 29.



Условные обозначения:

-  Граница территории объекта культурного наследия
-  Поворотные точки границы территории объекта культурного наследия
-  Объект культурного наследия

В.з.д. руководителя службы по
охране объектов культурного
наследия Иркутской области

А.А. Фоменко

**Описание границ территории
объекта культурного наследия регионального значения**

Наименование объекта: «Здание училища, 1910 г.»

Адрес: г. Иркутск, ул. Коммунистическая, 29.

Территория объекта культурного наследия устанавливается в следующих границах:


Юго-западная граница - по красной линии улицы Коммунистическая от точки 5 до поворотной точки 6, (параллельно главному фасаду здания).
общая протяженность – 69,69 м.

Юго-восточная граница – по боковой меже - от поворотной точки 5 до поворотной точки 4, от поворотной точки 4 до поворотной точки 3, от поворотной точки 3 до поворотной точки 2, от поворотной точки 2 до поворотной точки 1 (параллельно торцевому юго-восточному фасаду здания).
общая протяженность – 75,39 м.

Северо-западная граница - от поворотной точки 10 до поворотной точки 6, через промежуточные точки 9, 8 и 7
общая протяженность – 57,75 м.

Северо-восточная граница - от поворотной точки 10 до поворотной точки 1.
общая протяженность – 85,51 м.

В.з.д. руководителя службы по
охране объектов культурного
наследия Иркутской области



А.А. Фоменко

**Перечень координат поворотных (характерных) точек границ
территории объекта культурного наследия регионального значения**

Наименование объекта: «Здание училища, 1910 г.»

Адрес: г. Иркутск, ул. Коммунистическая, 29.

Система координат – МСК-38, зона 3

№ п/п	X	Y	Длина линии, м	Дирекционный угол
1	382930.02	3336423.48		
2	382924.36	3336420.00	06.64	211° 35' 05"
3	382900.43	3336400.75	30.71	218° 48' 51"
4	382910.21	3336387.04	16.84	305° 30' 07"
5	382892.94	3336374.76	21.19	215° 24' 54"
6	382936.41	3336320.29	69.69	308° 35' 30"
7	382958.76	3336337.15	28.00	037° 01' 46"
8	382964.99	3336340.90	07.27	031° 02' 41"
9	382980.05	3336353.41	19.58	039° 42' 56"
10	382981.98	3336355.58	02.90	048° 21' 00"
1	382930.02	3336423.48	85.50	127° 25' 29"

Площадь - 4695 кв.м.

Система координат г. Иркутска


№ п/п	X	Y	Длина линии, м	Дирекционный угол
1	19964.95	32663.53		
2	19959.39	32659.90	06.64	213° 08' 22.65"
3	19935.99	32640.00	30.72	220° 22' 43.49"
4	19946.14	32626.56	16.84	307° 03' 37.46"
5	19929.21	32613.82	21.19	216° 57' 42.62"
6	19974.14	32560.55	69.69	310° 08' 44.13"
7	19996.03	32578.01	28.00	038° 34' 36.19"
8	20002.15	32581.93	07.27	032° 38' 25.77"
9	20016.87	32594.84	19.58	041° 15' 07.18"
10	20018.74	32597.06	02.90	049° 53' 28.12"
1	19964.95	32663.53	85.51	128° 58' 51.87"

Площадь – 4695 кв.м.

Система координат геодезическая WGS-84

№ п/п	Широта	Долгота
1	052° 16' 05.9636"	104° 17' 58.4292"
2	052° 16' 05.7825"	104° 17' 58.2405"
3	052° 16' 05.0194"	104° 17' 57.2036"
4	052° 16' 05.3435"	104° 17' 56.4898"
5	052° 16' 04.7918"	104° 17' 55.8264"
6	052° 16' 06.2286"	104° 17' 52.9947"
7	052° 16' 06.9420"	104° 17' 53.9042"
8	052° 16' 07.1414"	104° 17' 54.1076"
9	052° 16' 07.6215"	104° 17' 54.7810"
10	052° 16' 07.6827"	104° 17' 54.8972"

В.з.д. руководителя службы по
охране объектов культурного
наследия Иркутской области



А.А. Фоменко

**Режим использования территории
объекта культурного наследия регионального значения**

Наименование объекта: «Здание училища, 1910 г.»
Адрес: г. Иркутск, ул. Коммунистическая, 29.

- на территории объекта культурного наследия запрещаются строительство объектов капитального строительства и увеличение объемно-пространственных характеристик существующих на территории памятника или ансамбля объектов капитального строительства; проведение земляных, строительных, мелиоративных и иных работ, за исключением работ по сохранению объекта культурного наследия или его отдельных элементов, сохранению историко-градостроительной или природной среды объекта культурного наследия;

- на территории объекта культурного наследия разрешается ведение хозяйственной деятельности, не противоречащей требованиям обеспечения сохранности объекта культурного наследия и позволяющей обеспечить функционирование объекта культурного наследия в современных условиях.

В.з.д. руководителя службы по
охране объектов культурного
наследия Иркутской области



А.А. Фоменко