



СЛУЖБА ПО ОХРАНЕ ОБЪЕКТОВ КУЛЬТУРНОГО НАСЛЕДИЯ  
ИРКУТСКОЙ ОБЛАСТИ

**П Р И К А З**

«23» октября 2018 г.

Иркутск

№ 289-сп

Об утверждении границ территории  
и режима использования объекта  
культурного наследия регионального  
значения

В соответствии со ст. 3.1 Федерального закона от 25 июня 2002 года № 73-ФЗ «Об объектах культурного наследия (памятниках истории и культуры) народов Российской Федерации», руководствуясь статьей 21 Устава Иркутской области, Положением о службе по охране объектов культурного наследия Иркутской области, утвержденным постановлением Правительства Иркутской области от 9 марта 2010 года № 31-пп,

**П Р И К А З Ы В А Ю:**

1. Утвердить границы территории объекта культурного наследия регионального значения «Дом жилой» (вид объекта культурного наследия - памятник), расположенного по адресу: г. Иркутск, N 66а ул. Дзержинского, согласно приложениям №1, №2, №3.
2. Утвердить режим использования территории объекта культурного наследия регионального значения согласно приложению №4.
3. Настоящий приказ подлежит официальному опубликованию в общественно-политической газете «Областная», а также на «Официальном интернет-портале правовой информации» ([www.pravo.gov.ru](http://www.pravo.gov.ru)).
4. Настоящий приказ вступает в силу через десять календарных дней после дня его официального опубликования.

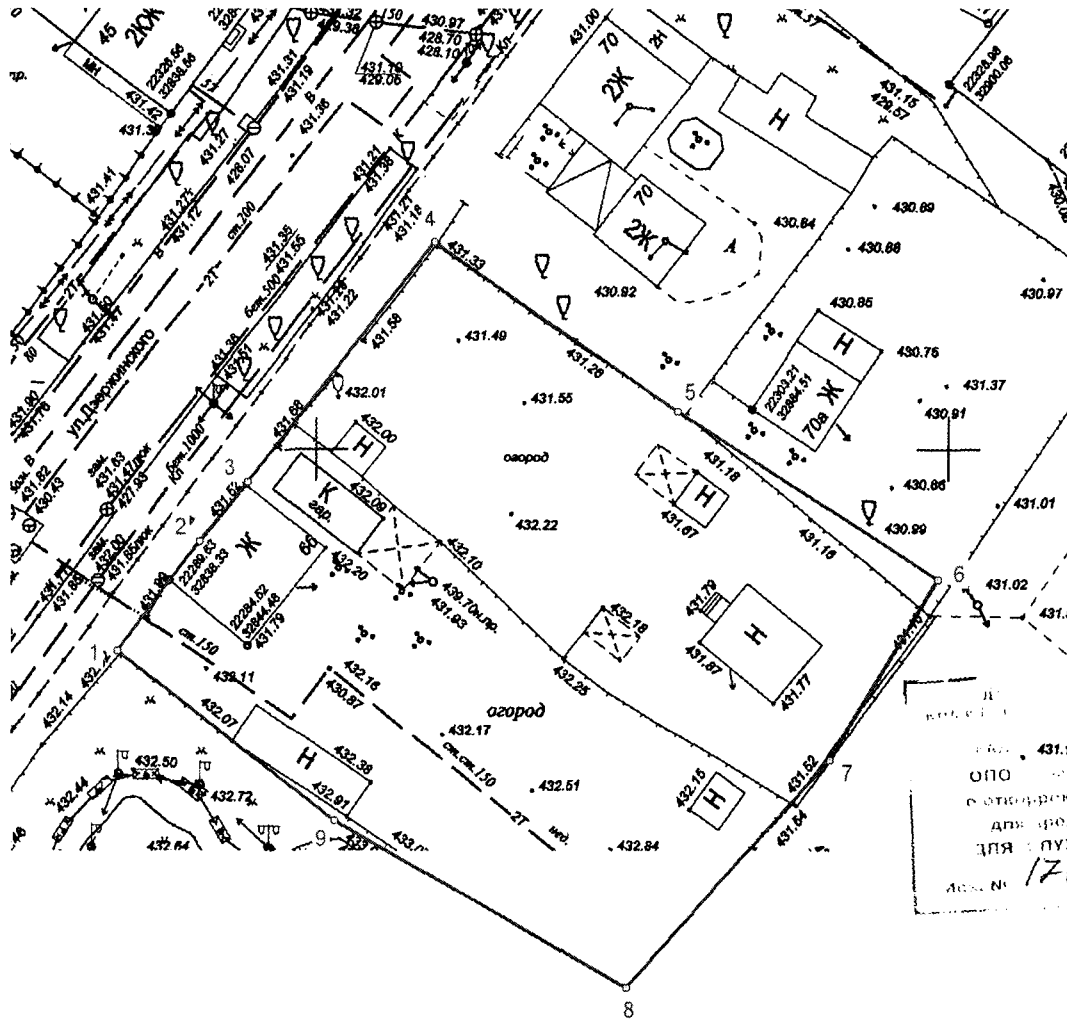
В.з.д. руководителя службы по  
охране объектов культурного  
наследия Иркутской области

А.А. Фоменко




**Карта границ территории объекта культурного наследия  
регионального значения**

Наименование объекта: «Дом жилой».

Адрес: г. Иркутск, N 66а ул. Дзержинского.



**Условные обозначения:**

-  Граница территории объекта культурного наследия
-  Поворотные точки границы территории объекта культурного наследия
-  Объект культурного наследия

В.з.д. руководителя службы по  
охране объектов культурного  
наследия Иркутской области

А.А. Фоменко

**Описание границ территории  
объекта культурного наследия регионального значения**

Наименование объекта: «Дом жилой».

Адрес: г. Иркутск, № 66а ул. Дзержинского.

Территория объекта культурного наследия устанавливается в следующих границах:


**Юго-западная граница** - по боковой меже усадьбы-от точки 1 до поворотной точки 8, через промежуточную точку 9.  
общая протяженность – 48,36 м.

**Юго-восточная граница** - вдоль задней исторической межи усадьбы - от поворотной точки 8 до поворотной точки 6, через промежуточную точку 7.  
общая протяженность – 40,77 м.

**Северо-западная граница** – по красной линии застройки улицы Дзержинского - от поворотной точки 1 до поворотной точки 4; через промежуточные точки 2 и 3.  
общая протяженность – 40,9 м.

**Северо-восточная граница** - вдоль боковой линии усадьбы от поворотной точки 4 до поворотной точки 6, через промежуточную точку 5.  
общая протяженность – 47,96 м.

В.з.д. руководителя службы по  
охране объектов культурного  
наследия Иркутской области



А.А. Фоменко

**Перечень координат поворотных (характерных) точек границ  
территории объекта культурного наследия регионального значения**

Наименование объекта: «Дом жилой».

Адрес: г. Иркутск, N 66а ул. Дзержинского.

**Система координат – МСК-38, зона 3**

№ п/п	X	Y	Длина линии, м	Дирекционный угол
1	385252.84	3336531.17		
2	385261.64	3336537.39	10.78	035° 16' 03"
3	385266.44	3336541.13	06.08	037° 56' 39"
4	385285.81	3336555.36	24.04	036° 17' 29"
5	385272.97	3336575.08	23.53	123° 04' 07"
6	385260.29	3336595.96	24.43	121° 16' 10"
7	385245.76	3336587.70	16.71	209° 37' 02"
8	385227.40	3336572.14	24.07	220° 16' 51"
9	385239.95	3336548.60	26.68	298° 03' 49"
1	385252.84	3336531.17	21.68	306° 29' 02"

Площадь - 2027 кв.м.

**Система координат г. Иркутска**


№ п/п	X	Y	Длина линии, м	Дирекционный угол
1	22284.01	32834.24		
2	22292.64	32840.70	10.78	036° 49' 00"
3	22297.33	32844.57	06.08	039° 31' 41"
4	22316.31	32859.32	24.04	037° 51' 07"
5	22302.94	32878.68	23.53	124° 37' 44"
6	22289.70	32899.21	24.43	122° 49' 06"
7	22275.40	32890.56	16.71	211° 10' 10"
8	22257.47	32874.51	24.06	221° 49' 59"
9	22270.65	32851.31	26.68	299° 36' 03"
1	22284.01	32834.24	21.68	308° 02' 55"

Площадь – 2027 кв.м.

**Система координат геодезическая WGS-84**

№ п/п	Широта	Долгота
1	052° 17' 21.0349"	104° 18' 06.2511"
2	052° 17' 21.3160"	104° 18' 06.5875"
3	052° 17' 21.4690"	104° 18' 06.7891"
4	052° 17' 22.0876"	104° 18' 07.5575"
5	052° 17' 21.6611"	104° 18' 08.5858"
6	052° 17' 21.2391"	104° 18' 09.6754"
7	052° 17' 20.7738"	104° 18' 09.2263"
8	052° 17' 20.1888"	104° 18' 08.3886"
9	052° 17' 20.6081"	104° 18' 07.1585"

В.з.д. руководителя службы по  
охране объектов культурного  
наследия Иркутской области



А.А. Фоменко

**Режим использования территории  
объекта культурного наследия регионального значения**


Наименование объекта: «Дом жилой».

Адрес: г. Иркутск, N 66а ул. Дзержинского.

- на территории объекта культурного наследия запрещаются строительство объектов капитального строительства и увеличение объемно-пространственных характеристик существующих на территории памятника или ансамбля объектов капитального строительства; проведение земляных, строительных, мелиоративных и иных работ, за исключением работ по сохранению объекта культурного наследия или его отдельных элементов, сохранению историко-градостроительной или природной среды объекта культурного наследия;

- на территории объекта культурного наследия разрешается ведение хозяйственной деятельности, не противоречащей требованиям обеспечения сохранности объекта культурного наследия и позволяющей обеспечить функционирование объекта культурного наследия в современных условиях.

В.з.д. руководителя службы по  
охране объектов культурного  
наследия Иркутской области



А.А. Фоменко