



СЛУЖБА ПО ОХРАНЕ ОБЪЕКТОВ КУЛЬТУРНОГО НАСЛЕДИЯ  
ИРКУТСКОЙ ОБЛАСТИ

**П Р И К А З**

«13» октября 2018 г.

Иркутск

№ 188-сп

Об утверждении границ территории  
и режима использования объекта  
культурного наследия регионального  
значения

В соответствии со ст. 3.1 Федерального закона от 25 июня 2002 года № 73-ФЗ «Об объектах культурного наследия (памятниках истории и культуры) народов Российской Федерации», руководствуясь статьей 21 Устава Иркутской области, Положением о службе по охране объектов культурного наследия Иркутской области, утвержденным постановлением Правительства Иркутской области от 9 марта 2010 года № 31-пп,

**П Р И К А З Ы В А Ю:**

1. Утвердить границы территории объекта культурного наследия регионального значения «Жилой дом (дерев.)», 1890-е гг.» (вид объекта культурного наследия - памятник), расположенного по адресу: г. Иркутск, ул. Грязнова, 28, согласно приложениям №1, №2, №3.

2. Утвердить режим использования территории объекта культурного наследия регионального значения согласно приложению №4.

3. Настоящий приказ подлежит официальному опубликованию в общественно-политической газете «Областная», а также на «Официальном интернет-портале правовой информации» ([www.pravo.gov.ru](http://www.pravo.gov.ru)).

4. Настоящий приказ вступает в силу через десять календарных дней после дня его официального опубликования.

В.з.д. руководителя службы по  
охране объектов культурного  
наследия Иркутской области

А.А. Фоменко



**Описание границ территории  
объекта культурного наследия регионального значения**

Наименование объекта: «Жилой дом (дерев.)», 1890-е гг.».  
Адрес: г. Иркутск, ул. Грязнова, 28.

Территория объекта культурного наследия устанавливается в следующих границах:


**Юго-западная граница** - вдоль задней исторической межи усадьбы - от точки 1 до поворотной точки 6, через промежуточные точки 8 и 7.  
общая протяженность –17,60 м.

**Юго-восточная граница** - по боковой меже усадьбы - от поворотной точки 6 до поворотной точки 5 (параллельно торцевому юго-восточному фасаду здания).  
общая протяженность –17,24 м.

**Северо-западная граница** - по боковой меже усадьбы - от поворотной точки 1 до поворотной точки 2.  
общая протяженность –17,33 м.

**Северо-восточная граница** –по красной линии застройки улицы Грязнова, от поворотной точки 2 до поворотной точки 5, через промежуточные точки 3 и 4.  
общая протяженность –16,45 м.

В.з.д. руководителя службы по  
охране объектов культурного  
наследия Иркутской области



А.А. Фоменко

**Перечень координат поворотных (характерных) точек границ  
территории объекта культурного наследия регионального значения**

Наименование объекта: «Жилой дом (дерев.)», 1890-е гг.».

Адрес: г. Иркутск, ул. Грязнова, 28.

**Система координат – МСК-38, зона 3**

№ п/п	X	Y	Длина линии, м	Дирекционный угол
1	384030.11	3335693.40		
2	384040.56	3335707.23	17.33	052° 55' 30"
3	384037.25	3335709.78	04.18	142° 23' 22"
4	384030.39	3335715.06	08.66	142° 24' 54"
5	384027.53	3335717.27	03.61	142° 18' 20"
6	384016.22	3335704.25	17.25	229° 01' 13"
7	384019.52	3335701.67	04.19	321° 58' 51"
8	384023.03	3335698.93	04.45	322° 01' 24"
1	384030.11	3335693.40	08.98	322° 00' 27"

Площадь - 294 кв.м.

**Система координат г. Иркутска**


№ п/п	X	Y	Длина линии, м	Дирекционный угол
1	21084.46	31963.58		
2	21094.53	31977.69	17.33	054° 29' 07"
3	21091.16	31980.14	04.17	143° 58' 57"
4	21084.16	31985.24	08.66	143° 55' 26"
5	21081.23	31987.37	03.62	143° 59' 03"
6	21070.29	31974.04	17.24	230° 37' 26"
7	21073.66	31971.56	04.18	323° 39' 01"
8	21077.24	31968.91	04.45	323° 29' 25"
1	21084.46	31963.58	08.97	323° 33' 51"

Площадь – 294 кв.м.

## Система координат геодезическая WGS-84

№ п/п	Широта	Долгота
1	052° 16' 41.9575"	104° 17' 20.9433"
2	052° 16' 42.2877"	104° 17' 21.6821"
3	052° 16' 42.1792"	104° 17' 21.8136"
4	052° 16' 41.9544"	104° 17' 22.0858"
5	052° 16' 41.8606"	104° 17' 22.1997"
6	052° 16' 41.5021"	104° 17' 21.5027"
7	052° 16' 41.6103"	104° 17' 21.3697"
8	052° 16' 41.7254"	104° 17' 21.2284"

В.з.д. руководителя службы по  
охране объектов культурного  
наследия Иркутской области



А.А. Фоменко

**Режим использования территории  
объекта культурного наследия регионального значения**


Наименование объекта: «Жилой дом (дерев.)», 1890-е гг.».

Адрес: г. Иркутск, ул. Грязнова, 28.

- на территории объекта культурного наследия запрещаются строительство объектов капитального строительства и увеличение объемно-пространственных характеристик существующих на территории памятника или ансамбля объектов капитального строительства; проведение земляных, строительных, мелиоративных и иных работ, за исключением работ по сохранению объекта культурного наследия или его отдельных элементов, сохранению историко-градостроительной или природной среды объекта культурного наследия;

- на территории объекта культурного наследия разрешается ведение хозяйственной деятельности, не противоречащей требованиям обеспечения сохранности объекта культурного наследия и позволяющей обеспечить функционирование объекта культурного наследия в современных условиях.

В.з.д. руководителя службы по  
охране объектов культурного  
наследия Иркутской области



А.А. Фоменко