



СЛУЖБА ПО ОХРАНЕ ОБЪЕКТОВ КУЛЬТУРНОГО НАСЛЕДИЯ
ИРКУТСКОЙ ОБЛАСТИ

П Р И К А З

«23» октября 2018 г.

Иркутск

№ 287-спр

Об утверждении границ территории
и режима использования объекта
культурного наследия регионального
значения

В соответствии со ст. 3.1 Федерального закона от 25 июня 2002 года № 73-ФЗ «Об объектах культурного наследия (памятниках истории и культуры) народов Российской Федерации», руководствуясь статьей 21 Устава Иркутской области, Положением о службе по охране объектов культурного наследия Иркутской области, утвержденным постановлением Правительства Иркутской области от 9 марта 2010 года № 31-пп,

П Р И К А З Ы В А Ю:

1. Утвердить границы территории объекта культурного наследия регионального значения «Мемориальный комплекс «Вечный огонь», 1975 г.» (вид объекта культурного наследия – достопримечательное место), расположенного по адресу: г. Иркутск, ул. Нижняя Набережная (сквер за Домом Советов), согласно приложениям №1, №2, №3.

2. Утвердить режим использования территории объекта культурного наследия регионального значения согласно приложению №4.

3. Настоящий приказ подлежит официальному опубликованию в общественно-политической газете «Областная», а также на «Официальном интернет-портале правовой информации» (www.pravo.gov.ru).

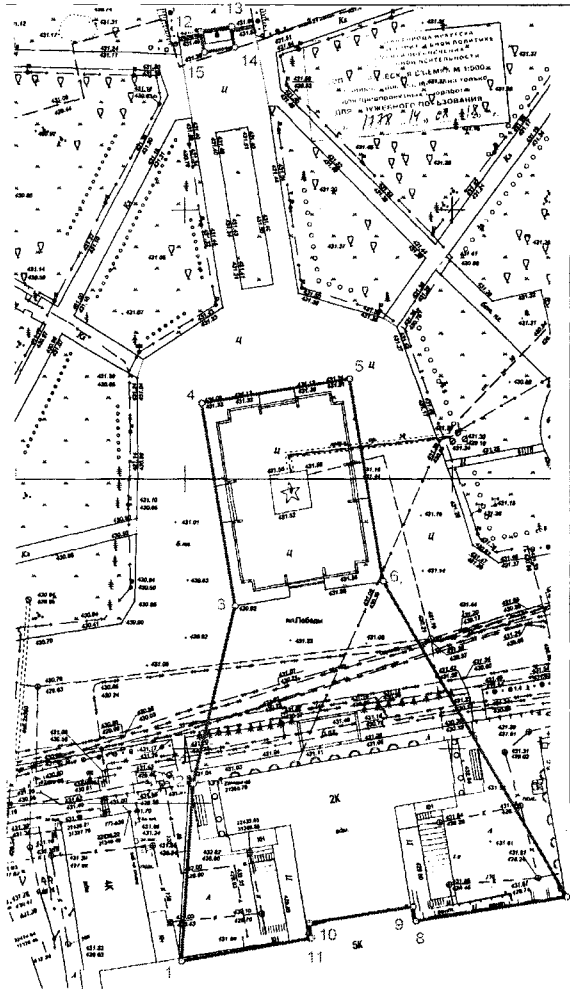
4. Настоящий приказ вступает в силу через десять календарных дней после дня его официального опубликования.

В.з.д. руководителя службы по
охране объектов культурного
наследия Иркутской области




А.А. Фоменко

**Карта границ территории объекта культурного наследия
регионального значения**

Наименование объекта: «Мемориальный комплекс «Вечный огонь», 1975 г.).
Адрес: г. Иркутск, ул. Нижняя Набережная (сквер за Домом Советов).



Условные обозначения:

-  Граница территории объекта культурного наследия
-  Поворотные точки границы территории объекта культурного наследия
-  Объект культурного наследия

В.з.д. руководителя службы по
охране объектов культурного
наследия Иркутской области

А.А. Фоменко

**Описание границ территории
объекта культурного наследия регионального значения**

Наименование объекта: «Мемориальный комплекс «Вечный огонь», 1975 г.».
Адрес: г. Иркутск, ул. Нижняя Набережная (сквер за Домом Советов).

Территория объекта культурного наследия устанавливается в следующих границах:

1 контур:

Юго-восточная граница – от поворотной точки 1 до поворотной точки 7, через промежуточные точки 11, 10, 9 и 8 (протяженность 78,34 м).

Юго-западная граница – от поворотной точки 1 до поворотной точки 4, через промежуточные точки 2 и 3 (протяженность 105,05 м.).

Северо-западная граница – от поворотной точки 4 до поворотной точки 5 (протяженность 28,06 м).

Северо-восточная граница – от поворотной точки 6 до поворотной точки 7, через промежуточные точки 6 (протяженностью 105,98 м).

2 контур:


Юго-восточная граница – от поворотной точки 15 до поворотной точки 14 (протяженность 05,74 м).

Юго-западная граница – от поворотной точки 12 до поворотной точки 15 (протяженность 3,95 м).

Северо-западная граница – от поворотной точки 12 до поворотной точки 13 (протяженность 5,80 м).

Северо-восточная граница – от поворотной точки 13 до поворотной точки 14 (протяженностью 3,95 м).

В.з.д. руководителя службы по
охране объектов культурного
наследия Иркутской области



А.А. Фоменко

**Перечень координат поворотных (характерных) точек границ
территории объекта культурного наследия регионального значения**

Наименование объекта: «Мемориальный комплекс «Вечный огонь», 1975 г.».
Адрес: г. Иркутск, ул. Нижняя Набережная (сквер за Домом Советов).

**Система координат – МСК-38, зона 3
Контур 1**

№ п/п	X	Y	Длина линии, м	Дирекционный угол
1	385338.94	3335043.11	32.96	002° 28' 09"
2	385371.87	3335044.53	34.01	011° 45' 21"
3	385405.17	3335051.46	38.08	349° 11' 30"
4	385442.57	3335044.32	28.06	079° 08' 04"
5	385447.86	3335071.88	38.11	169° 11' 07"
6	385410.43	3335079.03	67.87	148° 15' 21"
7	385352.71	3335114.74	28.45	259° 25' 42"
8	385347.49	3335086.77	02.73	347° 17' 19"
9	385350.15	3335086.17	19.58	259° 33' 04"
10	385346.60	3335066.92	02.84	171° 06' 02"
11	385343.79	3335067.36	24.73	258° 41' 24"
1	385338.94	3335043.11		

Контур 2

№ п/п	X	Y	Длина линии, м	Дирекционный угол
12	385511.84	3335042.33	05.80	079° 10' 26"
13	385512.93	3335048.03	03.96	169° 22' 17"
14	385509.04	3335048.76	05.74	259° 33' 07"
15	385508.00	3335043.12	03.92	348° 22' 29"
12	385511.84	3335042.33		

Площадь - 4324 кв.м.

Система координат г. Иркутска

Контур 1

№ п/п	X	Y	Длина линии, м	Дирекционный угол
1	22410.48	31349.05	32.96	004° 02' 09"
2	22443.36	31351.37	34.01	013° 18' 32"
3	22476.46	31359.20	38.08	350° 45' 01"
4	22514.04	31353.08	28.06	080° 41' 19"
5	22518.58	31380.77	38.11	170° 44' 34"
6	22480.97	31386.90	67.88	149° 48' 44"
7	22422.30	31421.03	28.45	260° 58' 52"
8	22417.84	31392.93	02.73	348° 48' 48"
9	22420.52	31392.40	19.58	261° 05' 45"
10	22417.49	31373.06	02.84	172° 31' 30"
11	22414.67	31373.43	24.74	260° 14' 53"
1	22410.48	31349.05		

Контур 2

№ п/п	X	Y	Длина линии, м	Дирекционный угол
12	22583.34	31352.97	05.80	080° 46' 51"
13	22584.27	31358.70	03.95	170° 58' 01"
14	22580.37	31359.32	05.74	261° 04' 45"
15	22579.48	31353.65	03.92	350° 00' 32"
12	22583.34	31352.97		

Площадь – 4324 кв.м.

Система координат геодезическая WGS-84


Контур 1

№ п/п	Широта	Долгота
1	052° 17' 24.6555"	104° 16' 47.8387"
2	052° 17' 25.7198"	104° 16' 47.9435"
3	052° 17' 26.7931"	104° 16' 48.3393"
4	052° 17' 28.0068"	104° 16' 47.9966"
5	052° 17' 28.1625"	104° 16' 49.4552"
6	052° 17' 26.9478"	104° 16' 49.7983"
7	052° 17' 25.0610"	104° 16' 51.6295"
8	052° 17' 24.9077"	104° 16' 50.1494"
9	052° 17' 24.9941"	104° 16' 50.1202"
10	052° 17' 24.8900"	104° 16' 49.1016"
11	052° 17' 24.7988"	104° 16' 49.1222"

Контур 2

№ п/п	Широта	Долгота
12	052° 17' 30.2484"	104° 16' 47.9545"
13	052° 17' 30.2805"	104° 16' 48.2562"
14	052° 17' 30.1543"	104° 16' 48.2911"
15	052° 17' 30.1238"	104° 16' 47.9927"

В.з.д руководителя службы по
охране объектов культурного
наследия Иркутской области



А.А. Фоменко


**Режим использования территории
объекта культурного наследия регионального значения**

Наименование объекта: «Мемориальный комплекс «Вечный огонь», 1975 г.».
Адрес: г. Иркутск, ул. Нижняя Набережная (сквер за Домом Советов).

- на территории объекта культурного наследия запрещаются строительство объектов капитального строительства и увеличение объемно-пространственных характеристик существующих на территории памятника или ансамбля объектов капитального строительства; проведение земляных, строительных, мелиоративных и иных работ, за исключением работ по сохранению объекта культурного наследия или его отдельных элементов, сохранению историко-градостроительной или природной среды объекта культурного наследия;

- на территории объекта культурного наследия разрешается ведение хозяйственной деятельности, не противоречащей требованиям обеспечения сохранности объекта культурного наследия и позволяющей обеспечить функционирование объекта культурного наследия в современных условиях.

В.з.д. руководителя службы по
охране объектов культурного
наследия Иркутской области



А.А. Фоменко